ROMÂNIA
JUDEȚUL ILFOV
CONSILIUL JUDEȚEAN

HOTĂRÂRE

privind clasificarea unor sectoare de drum situate în comuna Snagov și comuna Periș în drum județean având indicativul DJ 180

Consiliul Județean Ilfov întrunit în ședința ordinară din data de 30.03.2023

Având în vedere:

Prevederile art. 122 din Constituția României, republicată;

Prevederile art.3 și 4 paragrafele 1-4 din Carta europeană a autonomiei locale, adoptată la Strasbourg la 15 octombrie 1985, ratificată prin Legea nr. 199/1997;

Prevederile art.7 alin.(2) din Legea nr.287/2009 privind Codul Civil, republicată, cu modificările și completările ulterioare;

Prevederile art.7 alin.(13) din Legea nr.52/2003 privind transparența decizională în administrația publică, republicată, cu modificările și completările ulterioare;

Prevederile art.2 alin.(2), art. 58, art. 64, art. 80 și art. 84 din Legea nr. 24/2000 privind normele de tehnică legislativă pentru elaborarea actelor normative, republicată cu modificările și completările ulterioare;

Prevederile art.41 alin.(5) din Legea 7/1996 a Cadastrului și publicității imobiliare, republicată, cu modificările și completările ulterioare;

Prevederile art.7 și art.12 alin.(2) din Ordonanța Guvernului nr.43/1997 privind regimul drumurilor, cu modificările și completările ulterioare;

Prevederile art.863 lit.f) din Legea nr.287/2009 privind Codul civil, republicată, cu modificările și completările ulterioare;

Hotărârea Consiliului Județean nr. 51/21.04.2021 privind solicitarea trecerii unui bun din domeniul public al comunei Periș și administrarea Consiliului Local Periș, în domeniul public al Județului Ilfov și administrarea Consiliului Județean Ilfov;

Hotărârea Consiliului Local Periș nr.37/12.07.2021 privind aprobarea trecerii unor bunuri din domeniul public al comunei Periș și administrarea Consiliului Local Periș, în domeniul public al Județului Ilfov și administrarea de către Consiliul Județean Ilfov;

Hotărârea Consiliului Județean nr. 53/21.04.2021 privind solicitarea trecerii unui bun din domeniul public al comunei Snagov și administrarea Consiliului Local Snagov, în domeniul public al Județului Ilfov și administrarea Consiliului Județean Ilfov;

Hotărârea Consiliului Local Snagov nr.38/24.06.2021 privind aprobarea trecerii unor bunuri din domeniul public al comunei Snagov și administrarea Consiliului Local Snagov, în domeniul public al Județului Ilfov și administrarea de către Consiliul Județean Ilfov;

Referatul de aprobare al Președintelui Consiliului Județean Ilfov, înregistrat cu nr.5649/23.03.2023;

Raportul Direcției Arhitect Șef, Urbanism, Planificare și Amenajare Teritorială din cadrul Consiliului Județean nr. 5650/23.03. 2023;

Raportul Direcției Generale de Investiții și Administrare Drumuri Județene din cadrul Consiliului Județean Ilfov, înregistrat cu nr.5651/23.03.2023;

Raportul Direcției Juridice și Administrației Publice Locale din cadrul Consiliului Județean Ilfov nr.5652/23.03.2023;

Avizul Comisiei de specialitate de buget, finanțe, bănci, prognoze și studii economice;

Avizul Comisiei de specialitate de organizare și dezvoltare urbanistică, lucrări publice, arhitectură și administrarea domeniului public și privat al județului și protecția mediului;

Avizul Comisiei de specialitate de administrație publică locală, juridică, apărarea ordinii publice, respectarea drepturilor și a libertăților cetățenești;

În conformitate cu prevederile Hotărârii Consiliului Județean Ilfov nr.17/2021, privind aprobarea Regulamentului de organizare și funcționare a Consiliului Județean Ilfov;

În temeiul prevederilor art. 173 alin.(1), lit.c), art.182 alin.(1) și art. 196 alin.(1) lit. a) din Ordonanța de Urgență a Guvernului nr. 57/2019 privind Codul administrativ, cu modificările și completările ulterioare;

HOTĂRĂȘTE:

Art. 1 Se aprobă clasificarea sectoarelor de drum str. Cocioc De 1000 (situată în comuna Snagov), parțial str. Grigore Alexandrescu, str. Orhideelor, str.Bisericii, parțial str. Sf. Ștefan (situate în comuna Periș), în drum județean având indicativul DJ 180, cu datele de identificare prevăzute în anexa nr. 1 ce face parte integrantă la prezenta hotărâre.

Art. 2 Sectoarele de drum prevăzute la Art.1 se vor încadra din categoria funcțională de drum de interes local în categoria funcțională de drum de interes județean.

Art. 3 Se însușește documentația cadastrală de primă înscriere în sistemul integrat de Cadastru și Carte Funciară a sectoarelor de drum prevăzute la Art. 1 în vederea intabulării și înscrierii în Cartea Funciară cu datele de identificare prevăzute în anexa nr. 2 ce face parte integrantă la prezenta hotărâre.

Art. 4 Se împuternicește Președintele Consiliului Județean Ilfov să semneze documentele privind operațiunile de primă înscriere în vederea intabulării și

înscrierii în Cartea Funciară a sectoarelor de drum prevăzute la Art.1.

Art. 5 Direcţiile de specialitate din cadrul aparatului de specialitate al Consiliului Judeţean Ilfov vor duce la îndeplinire prevederile prezentei hotărâri.

Art. 6 Secretarul general al judeţului Ilfov va comunica, în termenul prevăzut de lege prezentul act administrativ Instituţiei Prefectului – Judeţul Ilfov, compartimentelor de resort din cadrul aparatului de specialitate al Consiliului Judeţean Ilfov şi va asigura publicarea în Monitorul Oficial al judeţului Ilfov.

PREŞEDINTE,

Hubert Petru Ştefan THUMA

ROMANIA CONSILIUL JUDEȚ

CONTRASEMNEAZĂ,

Secretar General al Judeţului Ilfov

Monica TRANDAFIR

Nr. 74

Data: 30.03.2023

PROCEDURI OBLIGATORII ADOPTĂRII HOTĂRÂRII CONSILIULUI JUDEŢEAN ILFOV NR. 74 /30.03.2023			
Nr.Crt.	Operaţiuni efectuate	Data ZZ/LL/AN	Semnătura persoanei responsabile să efectueze procedura
0	1	2	3
1	Adoptarea hotărârii s-a făcut cu majoritate O simplă O absolută O calificată	30/03/2023	
2	Comunicarea către prefectul judeţului Ilfov	31/03/2023	
3	Aducerea la cunoştinţă publică	31/03/2023	
4	Comunicarea, numai în cazul celei cu caracter individual (persoane interesate)	31/03/2023	
5	Hotărârea produce efecte juridice	31/03/2023	

Anexă nr. 1 la Hotărârea Consiliului Județean Ilfov
Nr. 74 / 30.03 2023

DATELE DE IDENTIFICARE ALE BUNULUI NOU CLASAT PREVĂZUT LA ART. 1

Nr. Crt.	Indicativ nou	Traseul drumului	Poziții kilometrice		Lungimea reală
			Origine	Destinație	
1.	DJ 180	Snagov (DN 1) - Periș (DJ 101B)	0+000	5+405	5,405 km

ANEXA NR. 2 la HOTĂRÂREA CONSILIULUI JUDEȚEAN ILFOV NR. 74/2023

PLAN DE AMPLASAMENT SI DELIMITARE A IMOBILULUI
(INTRAVILAN)
SCARA 1:2000

Nr. cadastral	Suprafata masurata a imobilului (mp)	Adresa imobilului
	29434	localitatea Peris, DJ 180, km 2+122.475-4+354.115, (DS 5703 str. Bisericii, DS 5098/1 partial str. Sfanhul Stefan), com. Peris, jud. Ilfov

Nr. Carte Funciara	Unitatea Administrativ Teritoriala (UAT)
	Peris

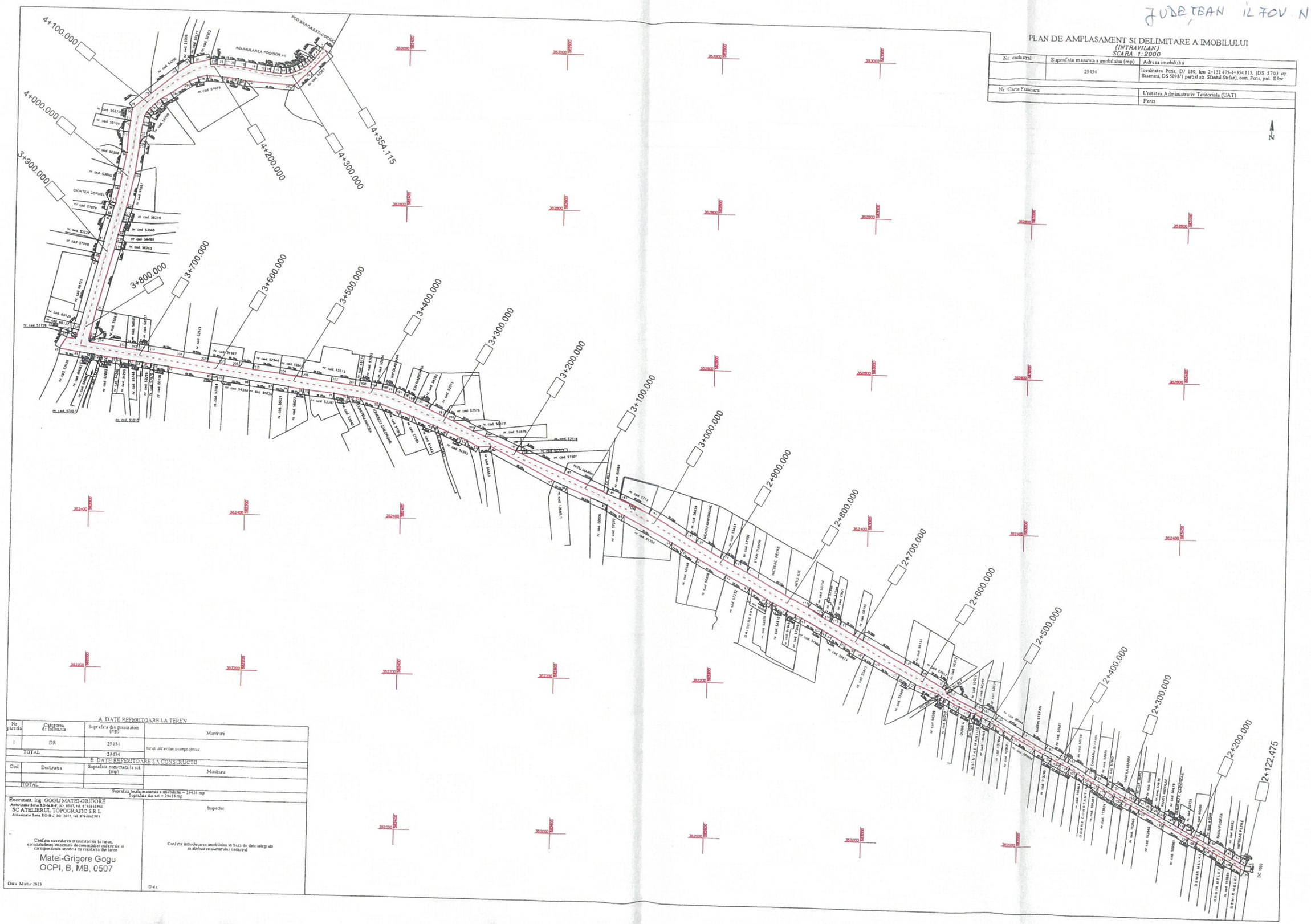

A. DATE REFERITOARE LA TEREN

Nr. parcela	Categoria de folosinta	Suprafata din masuratori (mp)	Mentiuni
1	DR	29434	teren intravilan neimprejmuit
TOTAL		29434	

B. DATE REFERITOARE LA CONSTRUCTII

Cod	Destinatia	Suprafata construita la sol (mp)	Mentiuni
TOTAL			

Suprafata totala masurata a imobilului = 29434 mp
Suprafata din set = 29434 mp

Executant: ing. GOGU MATEI-GRIGORE
Autorizatie Seria RO-MB-F, Nr. 0507, tel. 0746661984
SC ATELIERUL TOPOGRAFIC S.R.L.
Autorizatie Seria RO-B-J, Nr. 3033, tel. 0746661984

Confirm executarea masuratorilor la teren, corectitudinea intocmirii documentatiei cadastrale si corespondenta acesteia cu realitatea din teren

Matei-Grigore Gogu
OCPI, B, MB, 0507

Data: Martie 2023

Inspector

Confirm introducerea imobilului in baza de date integrata in atribuirea numarului cadastral

Data:

PLAN DE AMPLASAMENT SI DELIMITARE A IMOBILULUI

(INTRAVILAN)

SCARA 1:200

Nr. cadastral	Suprafata masurata a imobilului (mp)	Adresa imobilului
	199	localitatea Peris, DJ 180, km 4+354.115-4+376.000, (Pod Bratulesti-Cocioc), com. Peris, jud. Ilfov

Nr. Carte Funciara	Unitatea Administrativ Teritoriala (UAT)
	Peris

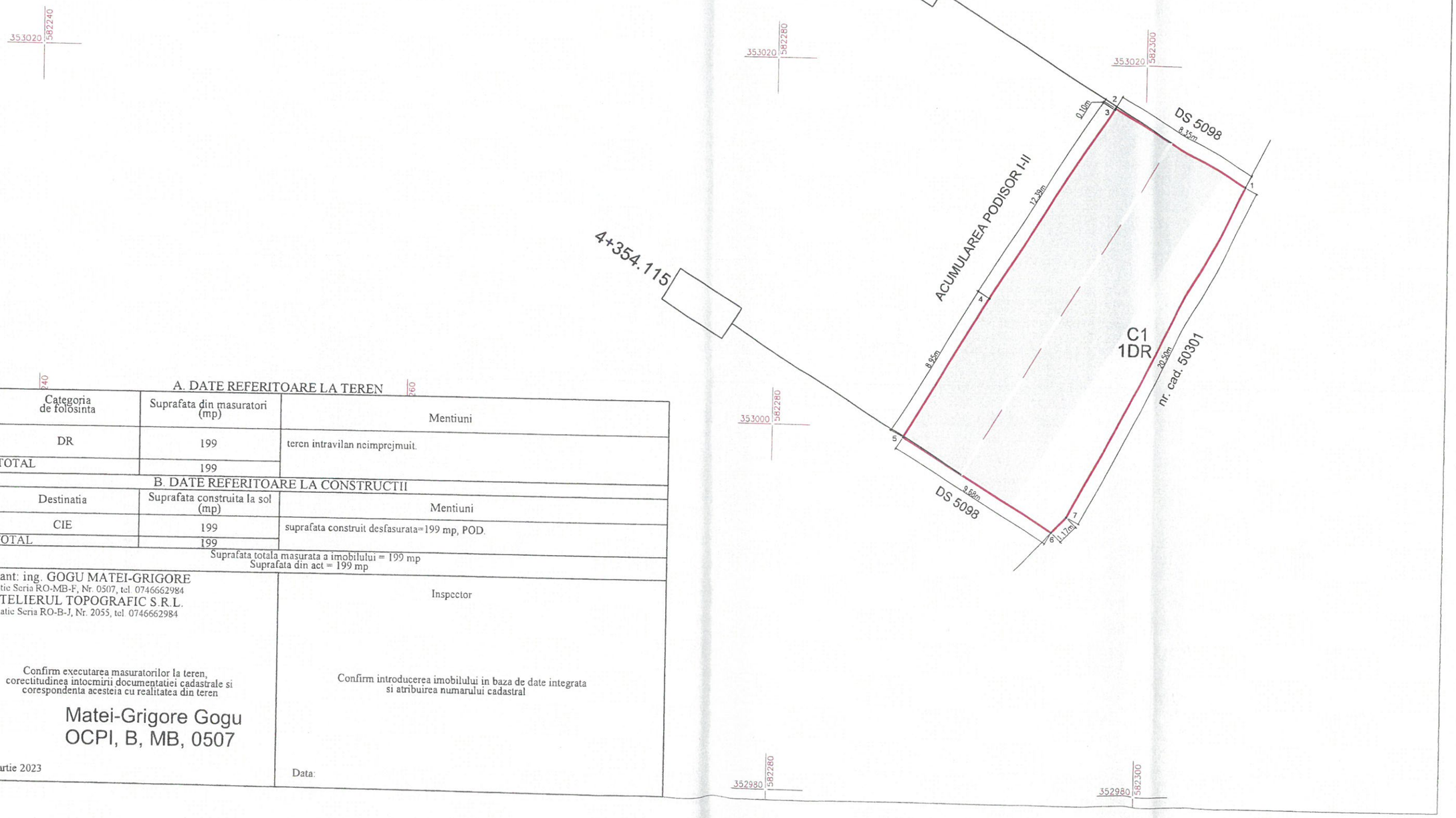

A. DATE REFERITOARE LA TEREN

Nr. parcela	Categoria de folosinta	Suprafata din masuratori (mp)	Mentiuni
1	DR	199	teren intravilan neimprejmuit.
TOTAL		199	

B. DATE REFERITOARE LA CONSTRUCTII

Cod	Destinatia	Suprafata construita la sol (mp)	Mentiuni
C1	CIE	199	suprafata construit desfasurata=199 mp, POD.
	TOTAL	199	

Suprafata totala masurata a imobilului = 199 mp
Suprafata din act = 199 mp

Executant: ing. GOGU MATEI-GRIGORE
Autorizatie Seria RO-MB-F, Nr. 0507, tel. 0746662984
SC ATELIERUL TOPOGRAFIC S.R.L.
Autorizatie Seria RO-B-J, Nr. 2055, tel. 0746662984

Confirm executarea masuratorilor la teren, corectitudinea intocmirii documentatiei cadastrale si corespondenta acesteia cu realitatea din teren

Matei-Grigore Gogu
OCPI, B, MB, 0507

Data: Martie 2023

Inspector

Confirm introducerea imobilului in baza de date integrata si atribuirea numarului cadastral

Data:


PLAN DE AMPLASAMENT SI DELIMITARE A IMOBILULUI
(EXTRAVILAN)
SCARA 1:6000
N
E
S
V
2+122.475
2+100.000
2+000.000
1+900.000
1+800.000
1+700.000
1+600.000
1+500.000
1+400.000
1+300.000
1+200.000
1+100.000
1+000.000
0+900.000
0+800.000
0+700.000
0+600.000
0+500.000
0+400.000
0+300.000
0+200.000
0+100.000
0+000.000
A. DATE REFERITOARE LA TEREN
B. DATE REFERITOARE LA CONSTRUCTII
Matei Grigore Gogu
OCPI B, MB. 0507

PLAN DE AMPLASAMENT SI DELIMITARE A IMOBILULUI

(INTRAVILAN)

SCARA 1:2000

Nr. cadastral	Suprafata masurata a imobilului (mp)	Adresa imobilului
	19633	localitatea Peris, DJ 180, km 4+376.000-5+405.000 (partial str. Grigore Alexandrescu, str. Orhideelor), com. Peris, jud Ilfov

Nr. Carte Funciara	Unitatea Administrativ Teritoriala (UAT)
	Peris

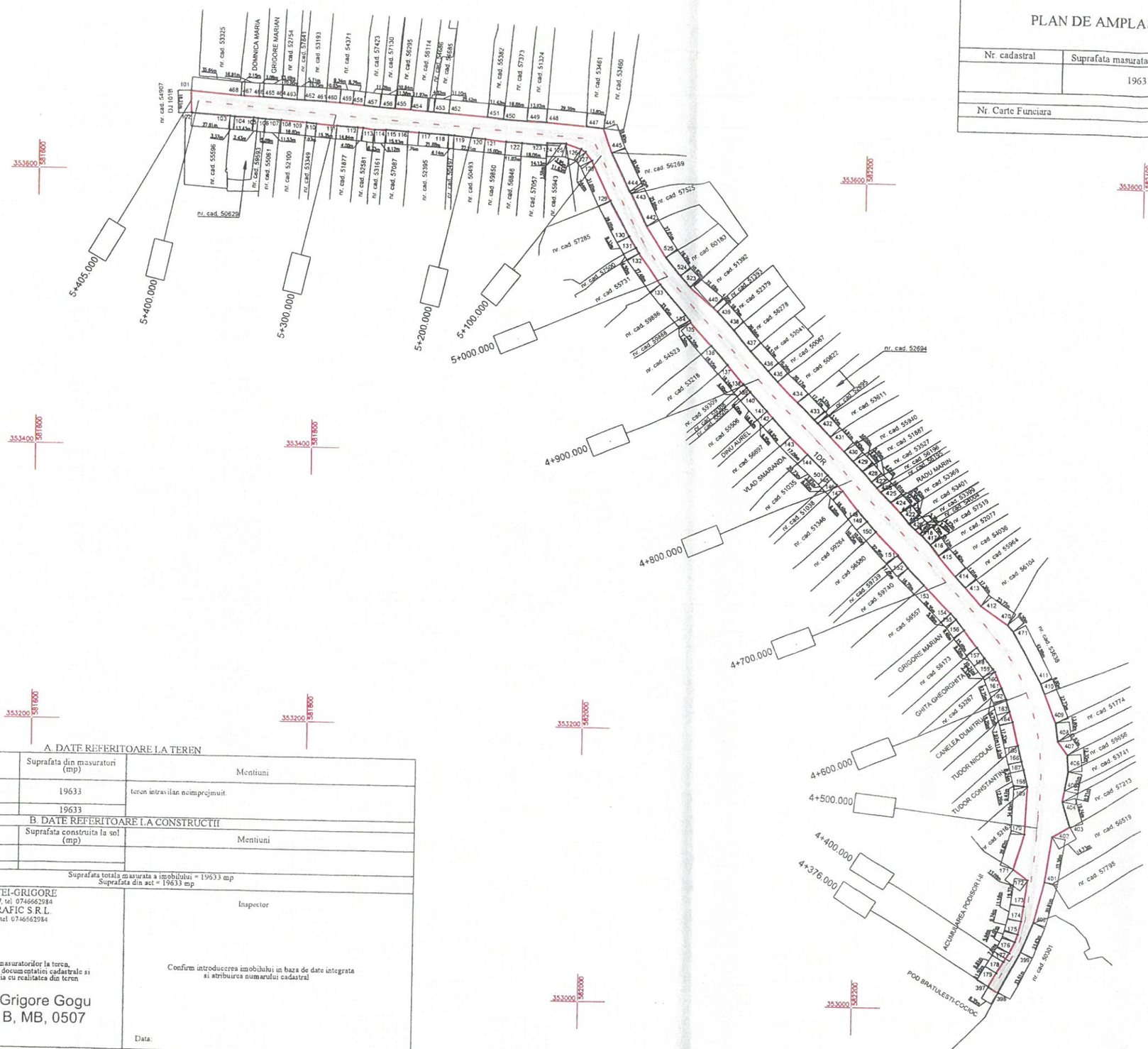

A. DATE REFERITOARE LA TEREN

Nr. parcela	Categoria de folosinta	Suprafata din masuratori (mp)	Mentiuni
1	DR	19633	teren intravilan neimprejmuit
TOTAL		19633	

B. DATE REFERITOARE LA CONSTRUCTII

Cod	Destinatia	Suprafata construita la sol (mp)	Mentiuni
TOTAL			

Suprafata totala masurata a imobilului = 19633 mp
Suprafata din act = 19633 mp

Executant: ing. GOGU MATEI-GRIGORE
Autorizatie Seria RO-MB-F, Nr. 0507, tel. 0746662984
SC ATELIERUL TOPOGRAFIC S.R.L.
Autorizatie Seria RO-B-J, Nr. 2055, tel. 0746662984

Confirm executarea masuratorilor la teren, corectitudinea intocmirii documentatiei cadastrale si corespondenta acesteia cu realitatea din teren

Matei-Grigore Gogu
OCPI, B, MB, 0507

Data: Martie 2023

Inspector

Confirm introducerea imobilului in baza de date integrata si atribuirea numarului cadastral

Data: