**ROMÂNIA**
**JUDEȚUL ILFOV**
**CONSILIUL JUDEȚEAN**

# HOTĂRÂRE
## privind aprobarea Planului de Analiză şi Acoperire a Riscurilor pentru Județului Ilfov – ediția 2016

**Consiliul Județean Ilfov, întrunit în şedința ordinară din data de 08.08.2016**
Având în vedere:

- Adresa Instituției Prefectului-Județul Ilfov nr.IG/8380/11.06.2016, înregistrată la Consiliul Județean Ilfov cu nr. 7170/12.07.2016 ;
- Expunerea de motive a Preşedintelui Consiliului Județean Ilfov înregistrată cu nr.7723/20.07.2016;
- Raportul Direcției Juridice şi Administrație Publică Locală- Serviciul Juridic-Contencios, Avizare Legalitate Acte, înregistrat cu nr. 7724/20.07.2016 ;
- Raportul de avizare al Comisiei de administrație publică locală, juridică, apărarea ordinii publice, respectarea drepturilor şi libertăților cetățeneşti;
- Raportul de avizare al Comisiei de buget, finanțe, bănci, prognoze şi studii economice;
- Raportul de avizare al Comisiei de învățământ, sănătate, familie, protecție socială, protecție copii, activități sportive, de agrement şi turism;

Ținând cont de prevederile art.6 din anexa nr.1 a Ordinului Ministrului Administrației şi Internelor nr.132/2007 pentru aprobarea Metodologiei de elaborare a Planului de Analiză şi Acoperire a Riscurilor şi prevederile Legii nr.52/2003 privind transparența decizională în administrația publică, republicată cu modificări şi completări;

În baza prevederilor art. 25 din Legea nr. 481/2004 – privind protecția civilă – republicată, modificată şi completată şi a prevederilor art. 4 alin. (1) şi art. 15 lit. a) din Legea nr.307/2006, privind apărarea împotriva incendiilor, cu modificările şi completările ulterioare;

În temeiul prevederilor art.91 alin.(1) lit.f), art. 97 şi art.115 alin. (1) lit.c) din Legea administraţiei publice locale nr.215/2001 republicată, modificată şi completată.

**HOTĂRĂŞTE:**

**Art.1** Se aprobă *„ Planul de Analiză şi Acoperire a Riscurilor pentru judeţul Ilfov –ediţia 2016”*, prevăzut în anexa ce face parte integrantă din prezenta hotărâre.

**Art.2** Direcţiile de specialitate din cadrul Consiliului Judeţean Ilfov şi Inspectoratul pentru Situaţii de Urgenţă „Dealul Spirii” Bucureşti – Ilfov vor aduce la îndeplinire prevederile prezentei hotărâri.

**Art.3** Hotărârea în cauză se comunică, în conformitate cu prevederile legale, Inspectoratului pentru Situaţii de Urgenţă „Dealul Spirii” Bucureşti – Ilfov, Instituţiei Prefectului-Judeţul Ilfov şi se publică în Monitorul Oficial al judeţului Ilfov.

**PREŞEDINTE,**

**MARIAN PETRACHE**

**Contrasemnează,**

**SECRETAR AL JUDEŢULUI,**
**MONICA TRANDAFIR**

**Nr.** 98
**Din 08.08.2016**

**ROMÂNIA**

JUDEȚUL ILFOV
CONSILIUL JUDEȚEAN
REGISTRATURA GENERALĂ
Nr. 4170
2016 Luna 06 Ziua 14.

CERT IND
Sistem de management certificat
ISO 9001
Certificat 6905 C
ISO/IEC 27001
Certificat 415 St

**MINISTERUL AFACERILOR INTERNE**
**INSTITUŢIA PREFECTULUI – JUDEŢUL ILFOV**
**BIROUL SERVICII PUBLICE DECONCENTRATE ȘI SERVICII COMUNITARE DE UTILITĂȚI PUBLICE**

Nr. IG / 8380
Data 11.06.2016
Nesecret
Exemplar nr. 1/2

D-na Monica Trondafir
14.06.2016

Către: **Domnul Marian Petrache**
Preşedintele Consiliului Judeţean Ilfov

Stimate Domnule Preşedinte,

În conformitate cu prevederile art. 6, alin. 1 din O.M.A.I. nr. 132/2007, vă transmitem spre aprobare *Planul de analiză și acoperire a riscurilor pentru județul Ilfov – ediția 2016.*

Planul a fost întocmit în conformitate cu prevederile *O.M.A.I. nr. 132/2007 pentru aprobarea Metodologiei de elaborare a Planului de analiză și acoperire a riscurilor și a structurii – cadru a planului de analiză și acoperire a riscurilor* și conține datele actualizate transmise de membrii CJSU Ilfov în urma consultării proiectului planului mai sus menționat.

Cu deosebită considerație,

PREFECT
**ADRIAN [illegible]**

Str. Smârdan, nr.3, 030071 Sector 3, Bucureşti, Tel: 021 311 2862 Fax: 021 311 2486,
E-mail: relatiicupublicul@prefecturailfov.ro, Web: www.prefecturailfov.ro

**ROMÂNIA**
**JUDEȚUL ILFOV**
**CONSILIUL JUDEȚEAN**

**Nr.** 4723 / 20.07 **.2016**

# EXPUNERE DE MOTIVE

Conform prevederilor Ordinul Ministrului Administrației și Internelor nr.132/2007 pentru aprobarea Metodologiei de elaborare a Planului de analiză și acoperire a riscurilor și a Structurii-cadru a Planului de analiză și acoperire a riscurilor:

*"Planul de analiza si acoperire a riscurilor, cuprinde riscurile potentiale identificate la nivelul unitatilor administrativ-teritoriale, masurile, actiunile si resursele necesare pentru managementul riscurilor respective. Scopul său este de a veni în sprijinul comitetului județean pentru situații de urgență, al tuturor instituțiilor și organismelor implicate în prevenirea și gestionarea riscurilor generatoare de situații de urgență, pentru asigurarea protecției populației, mediului și a bunurilor materiale din localitățile județului."*

Potrivit art.4 din actul normativ sus menționat:

*"Obiectivele Planului de analiza si acoperire a riscurilor sunt:*

*a) asigurarea prevenirii riscurilor generatoare de situatii de urgenta, prin evitarea manifestarii acestora, reducerea frecventei de producere ori limitarea consecintelor lor, in baza concluziilor rezultate in urma identificarii si evaluarii tipurilor de risc, conform schemei cu riscurile teritoriale;*

*b) amplasarea si dimensionarea unitatilor operative si a celorlalte forte destinate asigurarii functiilor de sprijin privind prevenirea si gestionarea situatiilor de urgenta;*

*c) stabilirea conceptiei de interventie in situatii de urgenta si elaborarea planurilor operative;*

*d) alocarea si optimizarea fortelor si mijloacelor necesare prevenirii si gestionarii situatiilor de urgență."*

Potrivit art.6 din Ordinul Ministrului Administraţiei şi Internelor nr.132/2007 pentru aprobarea Metodologiei de elaborare a Planului de analiză şi acoperire a riscurilor şi a Structurii-cadru a Planului de analiză şi acoperire a riscurilor:

*" PAAR se intocmesc de comitetul judetean/al municipiului Bucuresti pentru situatii de urgenta, respectiv de comitetele locale pentru situatii de urgenta si se aproba de consiliul judetean/Consiliul General al Municipiului Bucuresti, respectiv de consiliile locale, corespunzator unitatilor administrativ-teritoriale pe care le reprezintă."*

„Planul de analiză şi acoperire a riscurilor" la nivelul judeţului Ilfov actualizat pe care îl propunem spre aprobare, respectă prevederile Legii nr. 481/2004 privind protecţia civilă, republicată, cu modificările şi completările ulterioare, precum şi prevederile Legii nr. 307/2006 privind apărarea împotriva incendiilor, cu modificările şi completările ulterioare.

Astfel, conform art.25 din Legii nr.481/ 2004 privind protecţia civilă, republicată, cu modificările şi completările ulterioare:

*"Consiliile judeţene, Consiliul General al Municipiului Bucureşti, consiliile locale ale municipiilor, oraşelor şi comunelor şi consiliile locale ale sectoarelor municipiului Bucureşti au următoarele atribuţii principale:*

*a) aprobă organizarea protecţiei civile la nivelul unităţii administrativ-teritoriale, analizează anual şi ori de câte ori este nevoie activitatea desfăşurată şi adoptă măsuri pentru îmbunătăţirea acesteia;*

*b) aprobă planurile anuale şi de perspectivă pentru asigurarea resurselor umane, materiale şi financiare destinate prevenirii şi gestionării situaţiilor de urgenţă."*

Faţă de cele precizate mai sus şi în conformitate cu prevederile legale în vigoare, am iniţiat proiectul de hotărâre alăturat, care îl supunem spre dezbatere şi aprobare Consiliului Judeţean Ilfov.

**PREŞEDINTE,**

**MARIAN PETRACHE**

**ROMÂNIA**
**JUDEȚUL ILFOV**
**CONSILIUL JUDEȚEAN**

Nr. 7724 / 20.07.2016

# RAPORT

Conform prevederilor Ordinul Ministrului Administrației și Internelor nr.132/2007 pentru aprobarea Metodologiei de elaborare a Planului de analiză și acoperire a riscurilor și a Structurii-cadru a Planului de analiză și acoperire a riscurilor:

*"Planul de analiza si acoperire a riscurilor, cuprinde riscurile potentiale identificate la nivelul unitatilor administrativ-teritoriale, masurile, actiunile si resursele necesare pentru managementul riscurilor respective. Scopul său este de a veni în sprijinul comitetului județean pentru situații de urgență, al tuturor instituțiilor și organismelor implicate în prevenirea și gestionarea riscurilor generatoare de situații de urgență, pentru asigurarea protecției populației, mediului și a bunurilor materiale din localitățile județului."*

Potrivit art.4 din actul normativ sus menționat:

*"Obiectivele Planului de analiza si acoperire a riscurilor sunt:*

*a) asigurarea prevenirii riscurilor generatoare de situatii de urgenta, prin evitarea manifestarii acestora, reducerea frecventei de producere ori limitarea consecintelor lor, in baza concluziilor rezultate in urma identificarii si evaluarii tipurilor de risc, conform schemei cu riscurile teritoriale;*

*b) amplasarea si dimensionarea unitatilor operative si a celorlalte forte destinate asigurarii functiilor de sprijin privind prevenirea si gestionarea situatiilor de urgenta,*

*c) stabilirea conceptiei de interventie in situatii de urgenta si elaborarea planurilor operative;*

*d) alocarea si optimizarea fortelor si mijloacelor necesare prevenirii si gestionarii situatiilor de urgență."*

Potrivit art.6 din Ordinul Ministrului Administrației și Internelor nr.132/2007 pentru aprobarea Metodologiei de elaborare a Planului de analiză și acoperire a riscurilor și a Structurii-cadru a Planului de analiză și acoperire a riscurilor:

*" PAAR se intocmesc de comitetul judetean/al municipiului Bucuresti pentru situatii de urgenta, respectiv de comitetele locale pentru situatii de urgenta si se aproba de consiliul judetean/Consiliul General al Municipiului Bucuresti, respectiv de consiliile locale, corespunzator unitatilor administrativ-teritoriale pe care le reprezintă."*

„Planul de analiză și acoperire a riscurilor" la nivelul județului Ilfov actualizat pe care îl propunem spre aprobare, respectă prevederile Legii nr. 481/2004 privind protecția civilă, republicată, cu modificările și completările ulterioare, precum și prevederile Legii nr. 307/2006 privind apărarea împotriva incendiilor, cu modificările și completările ulterioare.

Astfel, conform art.25 din Legii nr.481/ 2004 privind protecția civilă, republicată, cu modificările și completările ulterioare:

*"Consiliile județene, Consiliul General al Municipiului București, consiliile locale ale municipiilor, orașelor și comunelor și consiliile locale ale sectoarelor municipiului București au următoarele atribuții principale:*

*a) aprobă organizarea protecției civile la nivelul unității administrativ-teritoriale, analizează anual și ori de câte ori este nevoie activitatea desfășurată și adoptă măsuri pentru îmbunătățirea acesteia;*

*b) aprobă planurile anuale și de perspectivă pentru asigurarea resurselor umane, materiale și financiare destinate prevenirii și gestionării situațiilor de urgență."*

Având în vedere cele menționate și ținând cont de prevederile legale în materie, am întocmit prezentul raport pentru a însoți proiectul de hotărâre alăturat.

**DIRECȚIA JURIDICĂ ȘI**
**ADMINISTRAȚIE PUBLICĂ LOCALĂ**
Șef Serviciu Juridic-Contencios,
Avizare Legalitate Acte
Irina Suliman

Consilier juridic,
Simona Negoiță

ANEXA LA HCJ CJ/ XII -- 2016

COMITETUL JUDEȚEAN PENTRU SITUAȚII DE URGENȚĂ
ILFOV

APROB,
PREȘEDINTELE CONSILIULUI JUDEȚEAN
ILFOV

Marian PETRACHE

DE ACORD,
PREȘEDINTELE COMITETULUI JUDEȚEAN
PENTRU SITUAȚII DE URGENȚĂ ILFOV

Prefect Adrian PETCU

# PLANUL JUDEȚEAN

# DE ANALIZĂ ȘI ACOPERIRE A RISCURILOR

VĂZUT,
(Î) INSPECTOR ȘEF
AL INSPECTORATULUI PENTRU SITUAȚII DE URGENȚĂ
„DEALUL SPIRII" AL BUCUREȘTI-ILFOV

Colonel
ing. Flaviu Dorel CHIȘCOP

2016

# Cuprins

CAPITOLUL I DISPOZIŢII GENERALE ..... 3
Secţiunea 1. Definiţie, scopuri, obiective ..... 3
Secţiunea 2 Responsabilităţi privind analiza şi acoperirea riscurilor ..... 3
CAPITOLUL II CARACTERISTICILE UNITĂŢII ADMINISTRATIV- TERITORIALE ..... 9
Secţiunea 1. Aşezare geografică şi relief ..... 9
Secţiunea 2. Caracteristici climatice ..... 10
Secţiunea 3. Reţeaua hidrografică ..... 11
Secţiunea 4. Populaţie ..... 15
Secţiunea 5. Căi de transport ..... 21
Secţiunea 6. Dezvoltare economică ..... 24
Secţiunea 7. Infrastructuri locale ..... 27
Secţiunea 8. Specific regional ..... 31
CAPITOLUL III ANALIZA RISCURILOR GENERATOARE DE SITUAŢII DE URGENŢĂ ..... 32
Secţiunea 1. Analiza riscurilor naturale ..... 32
Secţiunea 2. Analiza riscurilor tehnologice (accidente, avarii, explozii şi incendii) ..... 37
Secţiunea 3. Analiza riscurilor biologice ..... 42
Secţiunea 4. Analiza riscului de incendiu ..... 43
Secţiunea 5. Analiza riscului social ..... 49
CAPITOLUL IV ACOPERIREA RISCURILOR ..... 49
Secţiunea 1. Concepţia desfăşurării acţiunilor de protecţie-intervenţie ..... 49
Secţiunea 2. Etapele de realizare a acţiunilor ..... 52
Secţiunea 3. Faze de urgenţă a acţiunilor ..... 56
Secţiunea 4. Acţiunile de protecţie-intervenţie ..... 58
Secţiunea 5. Instruirea ..... 59
Secţiunea 6. Realizarea circuitul informaţional-decizional şi de cooperare ..... 60
Secţiunea 7. Comunicarea cu mass-media şi informarea publică ..... 63
CAPITOLUL V RESURSE UMANE, MATERIALE ŞI FINANCIARE ..... 63
CAPITOLUL VI LOGISTICA ACŢIUNILOR ..... 64
CAPITOLUL VII CONCLUZII ..... 67
ANEXE ..... 78

# CAPITOLUL I
# DISPOZIŢII GENERALE
## *Secţiunea 1. Definiţie, scopuri, obiective*

### *1.1. Definiţie*

Planul de analiză şi acoperire a riscurilor, cuprinde riscurile potenţiale identificate la nivelul unităţilor administrativ-teritoriale, măsurile, acţiunile şi resursele necesare pentru managementul riscurilor respective. Planul de analiză şi acoperire a tipurilor de riscuri se aplică pentru orice situaţie de urgenţă pe teritoriul judeţului Ilfov.

### *1.2. Scopuri:*

Prezentul document se elaborează în scopul planificării într-o concepţie unitară a măsurilor necesare pentru protecţia vieţii, proprietăţii şi a calităţii factorilor de mediu în situaţii de urgenţă pe teritoriul judeţului Ilfov.

Scopurile PAAR sunt acelea de a asigura cunoaşterea, de către toţi factorii implicaţi, a sarcinilor şi atribuţiilor ce le revin premergător, pe timpul şi după apariţia unei situaţii de urgenţă, de creare a unui cadru unitar şi coerent de acţiune pentru prevenirea şi gestionarea riscurilor generatoare de situaţii de urgenţă şi de a asigura un răspuns optim în caz de urgenţă, adecvat fiecărui tip de risc identificat.

### *1.3. Obiectivele PAAR sunt:*

a. asigurarea prevenirii riscurilor generatoare de situaţii de urgenţă, prin evitarea manifestării acestora, reducerea frecvenţei de producere ori limitarea consecinţelor lor, în baza concluziilor rezultate în urma identificării şi evaluării tipurilor de risc, conform schemei cu riscurile teritoriale;
b amplasarea şi dimensionarea unităţilor operative şi a celorlalte forţe destinate asigurării funcţiilor de sprijin privind prevenirea şi gestionarea situaţiilor de urgenţă;
c. stabilirea concepţiei de intervenţie în situaţii de urgenţă şi elaborarea planurilor operative;
d alocarea şi optimizarea forţelor şi mijloacelor necesare prevenirii şi gestionării situaţiilor de urgenţă.

## *Secţiunea 2*
## *Responsabilităţi privind analiza şi acoperirea riscurilor*

### *2.1. Acte normative de referinţă*

Baza legală care justifică elaborarea prezentului plan este reprezentată de următoarele acte normative:

- Constituţia României, republicată, modificată şi completată prin Legea de revizuire 429/2003.
- Strategia de securitate naţională a României.
- Legea nr. 10 din 1995 privind calitatea în construcţii cu modificările şi completările ulterioare.
- Legea nr. 50 din1991 privind autorizarea lucrărilor de construcţii.
- Legea 138 din 27 aprilie 2004 – Legea Îmbunătăţirilor Funciare, republicată.
- Legea nr. 265 din 29 iunie 2006 pentru aprobarea Ordonanţei de urgenta a Guvernului nr. 195/2005 privind protecţia mediului.
- Legea nr. 307 din 12 iulie 2006 privind apărarea împotriva incendiilor.
- Legea nr. 481 din 2004 privind protecţia civilă, republicată în 2008.
- Legea nr 550 din 29.11.2004 privind organizarea şi funcţionarea Jandarmeriei Române
- Ordonanţa de Urgenţă a Guvernului nr. 21 din 2004 privind organizarea şi funcţionarea Sistemului Naţional de Management al Situaţiilor de Urgenţă, cu modificările şi completările ulterioare

- Ordonanţă de Urgenţă nr. 89 din 23 decembrie 2014 pentru modificarea şi completarea unor acte normative în domeniul managementului situaţiilor de urgenţă şi al apărării împotriva incendiilor.
- Hotărârea Guvernului României nr. 273 din 1994 pentru aprobarea Regulamentului de recepţie a lucrărilor de construcţii şi instalaţii aferente acestora.
- Hotărârea Guvernului României nr. 547 din 09.06.2005 pentru aprobarea Strategiei Naţionale de protecţie civilă
- Hotărârea Guvernului României nr. 615 din 23.07.2014 pentru aprobarea Regulamentul de organizare şi funţionare a Agenţiei Naţionale de Îmbunătăţiri Funciare.
- Hotărârea Guvernului 642 din 13.07.2005 pentru aprobarea criteriilor de clasificare a unităţilor administrativ teritoriale, instituţiilor publice şi operatorilor economici în funcţie de tipurile de riscuri specifice.
- Hotărârea Guvernului României nr 766 din 1997 - Regulament privind urmărirea comportării în exploatare, intervenţiile în timp şi postutilizarea construcţiilor.
- Legea 59/2016 privind controlul asupra pericolelor de accident major în care sunt implicate substanţe periculoase.
- Hotărârea Guvernului României nr. 1222 din 2005 privind stabilirea principiilor evacuării în situaţii de conflict armat.
- Hotărârea Guvernului României nr. 1415 din 2009 privind organizarea şi funcţionarea Autorităţii Naţionale Sanitare Veterinare şi pentru Siguranţa Alimentelor şi a unităţilor din subordinea acesteia.
- Hotărârea Guvernului României nr. 1490 din 2004 privind aprobarea Regulamentului de organizare şi funcţionare a Inspectoratului General pentru Situaţii de Urgenţă.
- Hotărârea Guvernului României nr. 1491 din 2004 pentru aprobarea Regulamentului cadru privind structura organizatorică, atribuţiile, funcţionarea şi dotarea comitetelor şi centrelor operative pentru situaţii de urgenţă.
- Hotărârea Guvernului României nr. 1492 din 2004 privind principiile de organizare, funcţionare şi atribuţiile serviciilor de urgenţă profesioniste.
- Hotărârea Guvernului României nr. 2288 din 9 decembrie 2004 pentru aprobarea repartizării principalelor funcţii de sprijin pe care le asigură ministerele, celelalte organe centrale şi organizaţiile neguvernamentale privind prevenirea şi gestionarea situaţiilor de urgenţă.
- Ordinul MAI nr. 132 din 29 ianuarie 2007, pentru aprobarea Metodologiei de elaborare a Planului de analiză şi acoperire a riscurilor şi a Structurii-cadru a Planului de analiză şi acoperire a riscurilor
- Ordinul MAI nr. 279 din 22 decembrie 2010 pentru aprobarea Normelor metodologice privind planificarea, pregătirea şi intervenţia în caz de urgenţă nucleară sau radiologică.
- Ordinul MAI nr. 647/2005 pentru aprobarea Normelor metodologice privind elaborarea planurilor de urgenţă în caz de accidente în care sunt implicate substanţe periculoase.
- OMAI nr. 683 din 2005 privind aprobarea procedurilor generice pentru colectarea datelor, validare şi răspuns pe timpul unei urgenţe radiologice.
- Ordinul MAI nr. 886 din 2005 care aprobă „Normele tehnice privind sistemul naţional integrat de înştiinţare, avertizare şi alarmare a populaţiei"
- Ordinul MAI nr. 1134 din 13.01.2006 pentru aprobarea Regulamentului privind planificarea, pregătirea, organizarea, desfăşurarea şi conducerea acţiunilor de intervenţie ale serviciilor de urgenţă profesioniste.
- Ordinul MAI nr. 1259 din 10.04.2006 pentru aprobarea Normelor privind organizarea şi asigurarea activităţii de înştiinţare, avertizare, prealarmare şi alarmare în situaţii de protecţie civilă.
- Ordinul MAI 1352 din 23.06.2006 pentru aprobarea Metodologiei de organizare, asigurare a activităţilor de evacuare a persoanelor, bunurilor, documentelor şi materialelor care conţin informaţii clasificate, în situaţii de conflict armat.

- Ordinul MAI nr. 1184 din 06.02.2006 pentru aprobarea Normelor privind organizarea şi asigurarea activităţii de evacuare în situaţii de urgenţă
- O.M.A.I. 1494 07.11.2006 pentru aprobarea normelor tehnice privind organizarea şi funcţionarea taberelor pentru sinistraţi în situaţii de urgenţă.
- Ordinul comun MAI/MMP nr. 192/1422 din 02.08.2012 pentru aprobarea Regulamentului privind gestionarea situaţiilor de urgenţă generate de inundaţii, fenomene meteorologice periculoase, accidente la construcţii hidrotehnice, poluări accidentale pe cursurile de apă şi poluări marine în zona costieră.
- Ordinul comun MAI/CNCAN/ANAF nr. 117/89/21707 din 19 mai 2010 pentru aprobarea Normelor privind monitorizarea radiologică a materialelor metalice reciclabile pe întregul ciclu de colectare, comercializare şi procesare.
- Ordinul comun MCTI/MAI nr. 470/1149 19.01.2006 al ministrului comunicaţiilor şi tehnologiei informaţiilor şi al ministrului administraţiei şi internelor pentru aprobarea Regulamentului privind managementul situaţiilor de urgenţă specifice tipurilor de riscuri din domeniul de competenţă al Ministerului Comunicaţiilor şi Tehnologiei Informaţiei
- Ordinul comun MTCT/MAI nr. 1995/1160 din 07.03.2006 al ministrului transporturilor, construcţiilor şi turismului şi al ministrului administraţiei şi internelor pentru aprobarea Regulamentului privind prevenirea şi gestionarea situaţiilor de urgenţă specifice riscului la cutremure şi alunecări de teren.
- Ordinul comun MMSC/MAI/MDRAP nr. 330/44/2178 din 24.07.2013 pentru aprobarea Manualului primarului pentru managementul situaţiilor în caz de inundaţii şi secetă hidrologică şi a Manualului prefectului pentru managementul situaţiilor în caz de inundaţii şi secetă hidrologică.
- Ordinul comun MMP/MAI nr. 3403/245 din 14.11.2012 pentru aprobarea procedurilor de codificare a informarilor, atentionarilor si avertizarilor meteorologice si hidrologice.
- Ordinul comun MAPDR/MAI nr. 551/1475 din 8 august 2006 pentru aprobarea Regulamentului privind monitorizarea şi gestionarea riscurilor cauzate de căderile de grindină şi secetă severă, a Regulamentului privind gestionarea situaţiilor de urgenţă în domeniul fitosanitar - invazii ale agenţilor de dăunare şi contaminarea culturilor agricole cu produse de uz fitosanitar şi a Regulamentului privind gestionarea situaţiilor de urgenţă ca urmare a incendiilor de pădure.
- Ordinul comun MMGA/MAI nr. 520/1318 din 16.06.2006 privind aprobarea Procedurii de investigare a accidentelor majore în care sunt implicate substanţe periculoase.
- Ordinul MAPAM nr. 142 din 25 februarie 2004 pentru aprobarea Procedurii de evaluare a raportului de securitate privind activităţile care prezintă pericole de producere a accidentelor majore în care sunt implicate substanţe periculoase.
- Ordinul MAPAM nr. 1.084 din 22 decembrie 2003 privind aprobarea procedurilor de notificare a activităţilor care prezintă pericole de producere a accidentelor majore în care sunt implicate substanţe periculoase şi, respectiv, a accidentelor majore produse.
- Ordinul MMGA nr. 251 din 26 martie 2005 pentru organizarea şi funcţionarea secretariatelor de risc privind controlul activităţilor care prezintă pericole de accidente majore în care sunt implicate substanţe periculoase.
- Ordinul MMGA nr. 1299 din 23 decembrie 2005 privind aprobarea Procedurii de inspecţie pentru obiectivele care prezintă pericole de producere a accidentelor majore în care sunt implicate substanţe periculoase.

### *2.2. Structuri organizatorice implicate*

La nivelul judeţului Ilfov structurile implicate în prevenirea şi gestionarea situaţilor de urgenţă sunt reprezentate în Comitetul Judeţean pentru Situaţii de Urgenţă **(Anexa nr. 1)** şi autorităţile locale prin Comitetele locale pentru situaţii de urgenţă (**Anexa nr. 2**)

***Autorităţile cu atribuţii în domeniu sunt:***

- Instituţia Prefectului Judeţului Ilfov

- Consiliul Judeţean Ilfov
- Inspectoratul pentru Situaţii de Urgenţă "Dealul Spirii" Bucureşti-Ilfov
- Inspectoratul Judeţean de Poliţie Ilfov
- Inspectoratul Judeţean de Jandarmi Ilfov
- ANRSPS – Biroul Teritorial pentru Probleme Speciale Ilfov
- Garda Naţională de Mediu – Comisariatul Judeţean Ilfov
- Direcţia Sanitar Veterinară şi pentru Siguranţa Alimentelor Ilfov
- Inspectoratul Şcolar Judeţean Ilfov
- Agenţia pentru Protecţia Mediului Ilfov
- Direcţia de Agricultura şi Dezvoltare Rurală Ilfov
- A.N."A.R." - Sistemul de Gospodarire a Apelor Ilfov-Bucureşti
- Direcţia de Sănătate Publică Ilfov
- Comisariatul Regional de Regim Silvic şi Cinegetic
- Inspectoratul Judeţean în Construcţii Ilfov
- Direcţia Judeţeană pentru Cultură şi Patrimoniu Naţional Ilfov
- Enel Distribuţie Muntenia SA
- Filiala judeţeană de Cruce Roşie Ilfov
- Administraţia Naţională "Imbunătăţiri Funciare" Ilfov
- Comandamentul Garnizoanei Bucureşti
- SC Distrigaz Sud Reţele SRL - Direcţia Regională Bucureşti
- C.N.A.D.N.R. - Secţia Drumuri Naţionale
- Serviciul de Ambulanţă Bucureşti-Ilfov
- Spitalul Clinic de Urgenţă Bucureşti – Departamentul UPU-SMURD
- Serviciul Roman de Informatii
- Oficiul Judeţean de Telecomunicaţii Speciale
- Inspectoratul Teritorial de Muncă

### *2.3. Responsabilităţi ale organismelor şi autorităţilor cu atribuţii în domeniu*

**Comitetul Judeţean pentru Situaţii de Urgenţă are următoarele atribuţii:**

a) informează Comitetul Naţional, prin Inspectoratul General, privind stările potenţial generatoare de situaţii de urgenţă şi iminenţa ameninţării acestora;
b) evaluează situaţiile de urgenţă produse în unităţile administrativ-teritoriale, stabilesc măsuri şi acţiuni specifice pentru gestionarea acestora şi urmăresc îndeplinirea lor;
c) declară, cu acordul ministrului afacerilor interne, starea de alertă la nivel judeţean sau în mai multe localităţi ale judeţului şi propun instituirea stării de urgenţă;
d) analizează şi avizează planurile judeţene pentru asigurarea resurselor umane, materiale şi financiare necesare gestionării situaţiilor de urgenţă;
e) informează Comitetul Naţional pentru Situaţii speciale de Urgenţă şi consiliul judeţean asupra activităţii desfăşurate;
f) îndeplinesc orice alte atribuţii şi sarcini stabilite de lege sau de Comitetul Naţional pentru Situaţii Speciale de Urgenţă

**Comitetele locale pentru situaţii de urgenţă au următoarele atribuţii:**

a) informează prin centrul operaţional privind stările potenţial generatoare de situaţii de urgenţă şi iminenţa ameninţării acestora;
b) evaluează situaţiile de urgenţă produse pe teritoriul unităţii administrativ-teritoriale, stabilesc măsuri şi acţiuni specifice pentru gestionarea acestora şi urmăresc îndeplinirea lor;
c) declară, cu acordul prefectului, starea de alertă pe teritoriul unităţii administrativ-teritoriale;
d) analizează şi avizează planul local pentru asigurarea resurselor umane, materiale şi financiare necesare gestionării situaţiei de urgenţă;
e) informează comitetul judeţean şi consiliul local asupra activităţii desfăşurate;

f) îndeplinesc orice alte atribuţii şi sarcini stabilite de lege sau de organismele şi organele abilitate.

Atribuţiile cu caracter specific (pentru o anumită situaţie de urgenţă) ale Comitetului Judeţean pentru Situaţii de Urgenţă, comitetele locale pentru situaţii de urgenţă, autorităţile administraţiei publice, operatorii economici, instituţiile publice, persoanele juridice, reprezentanţii societăţii civile - ONG-uri cu atribuţii în domeniul situaţiilor de urgenţă, sunt în conformitate cu prevederile legislaţiei în vigoare, a ordinelor şi a regulamentelor privind gestionarea situaţiilor de urgenţă.

**Secretariatul tehnic permanent al Comitetului Judeţean pentru Situaţii de Urgenţă** se asigură prin centrul operaţional din cadrul Inspectoratului pentru Situaţii de Urgenţă „Dealul Spirii" Bucureşti-Ilfov. Pe linie de secretariat, centrul operaţional îndeplineşte următoarele atribuţii:

a) asigură convocarea comitetului judeţean pentru situaţii de urgenţă şi transmiterea ordinii de zi;
b) primesc şi pregătesc materialele pentru şedinţa comitetului pentru situaţii de urgenţă şi le prezintă preşedintelui şi membrilor comitetului;
c) execută lucrările şi operaţiunile de secretariat pe timpul şedinţelor;
d) execută redactarea hotărârilor adoptate, precum şi a proiectelor de ordine sau dispoziţii, pe care le prezintă spre aprobare;
e) asigură multiplicarea documentelor emise de comitetul judeţean privind activitatea preventivă şi de intervenţie şi difuzarea lor la autorităţile interesate ;
f) întocmesc informări periodice privind situaţia operativă sau stadiul îndeplinirii hotărârilor adoptate;
g) întocmeşte proiectele comunicatelor de presă ale comitetului judeţean;
h) urmăreşte realizarea suportului logistic pentru desfăşurarea şedinţelor Comitetului Judeţean pentru Situaţii de Urgenţă;
i) gestionează documentele Comitetului Judeţean pentru Situaţii de Urgenţă;
j) asigură legătura între Comitetului Judeţean pentru Situaţii de Urgenţă şi secretariatul tehnic permanent din cadrul Inspectoratului General pentru Situaţii de Urgenţă;
k) îndeplinesc şi alte sarcini stabilite de Comitetul Judeţean pentru Situaţii de Urgenţă şi preşedintele acestuia

**Persoanele din componenţa comitetului pentru situaţii de urgenţă (judeţean / local) au următoarele atribuţii principale:**

a) **preşedintele:** - convoacă întrunirea comitetului, stabileşte ordinea de zi şi conduce şedinţele acestuia; semnează hotărârile, planurile, programele, regulamentele şi hotărârile adoptate; semnează avizele, acordurile, împuternicirile, protocoalele şi proiectele de acte normative; îl informează operativ pe preşedintele comitetului ierarhic superior.
b) **vicepreşedintele:** - îndeplineşte obligaţiile preşedintelui în lipsa acestuia, precum şi cele ce îi revin ca membru al comitetului.
c) **membrii:** - participă la şedinţele comitetului; prezintă informări şi puncte de vedere; îi informează operativ pe conducătorii instituţiilor şi unităţilor pe care le reprezintă asupra problemelor dezbătute, concluziile rezultate, măsurile şi hotărârile adoptate şi urmăresc aplicarea acestora în sectoarele de competenţă; menţin permanent legătura cu centrul operativ.
d) **consultanţii:** - participă la şedinţele comitetului; îi consiliază pe membrii acestora asupra problemelor tehnice şi de specialitate; asigură documentarea tehnică de specialitate.

Raportarea datelor din teren se va executa de către fiecare dintre forţele participante la intervenţie către C.J.S.U. şi şefii nemijlociţi ai acestor forţe.

Cooperarea cu alte structuri, în afara celor participante la intervenţie se va realiza pe baza analizei situaţiei şi a deciziei preşedintele Comitetului Judeţean pentru Situaţii de Urgenţă.

Atribuţiile instituţiilor cu atribuţii în domeniu sunt stabilite prin Regulamentul de organizare şi funcţionare al Comitetului Judeţean pentru Situaţii de Urgenţă Ilfov, aprobat prin ordin al prefectului.

# CAPITOLUL II
# CARACTERISTICILE UNITĂŢII ADMINISTRATIV - TERITORIALE

## *Secţiunea 1. Amplasaree geografică şi relief*

### a) Suprafaţă, vecinătăţi.

Din punct de vedere geografic judeţul Ilfov este situat în sudul ţării în câmpia Română, mai precis în câmpia Vlăsiei, la 40-60 km de graniţa cu Bulgaria şi în acelaşi timp cu fluviul Dunărea şi la 80-100 km de munţii Carpaţi Judeţul se desfăşoară în jurul capitalei României, Bucureşti, fiind înconjurat la rândul său de judeţele vecine Prahova la nord, Dâmboviţa la vest, Giurgiu la sud-vest, Călăraşi la sud-est şi Ialomiţa la est. Este cel mai mic judeţ al ţării, întinzându-se pe o suprafaţă de 1.583 km$^2$, reprezentând aproximativ 0,37 % din suprafaţa ţării.

### b) Forme de relief, specificităţi, influenţe.

Relieful este majoritar câmpie, fiind la 105-137 m faţă de nivelul Mării Negre. Judeţul Ilfov, situat în Câmpia de tranziţie a Bucureştiului, care este parte din Câmpia Română şi are ca specific prezenţa unor întinse păduri, consecinţă a existenţei unei bogate pânze de apă freatică şi prezenţa unor întinse complexe lacustre. Câmpia este întreruptă de cursurile domoale şi albiile largi ale râurilor Colentina, Sabar, Dâmboviţa, Ialomiţa şi afluenţii acestora

Zona estică poartă numele de Câmpia tabulară a Vlăsiei. Este cea mai extinsă, are un relief foarte plat şi fragmentat de văi adânci

În cadrul acesteia distingem următoarele subdiviziuni:

- *Câmpia Maia*, situată în nord-vestul Vlăsiei, între văile Prahova, Ialomiţa şi Curcubeu, cu o altitudine absolută de 70-90 m şi slab fragmentată (singur râul Maia o străbate în partea sa estică);
- *Câmpia Snagovului*, cuprinsă între Ialomiţa şi Prahova la nord şi valea Căldăruşanilor către sud, are altitudini de 80-130 m şi este străbătută de numeroase văi orientate V-E. Pe măsura înaintării lor către est, văile se adâncesc şi luncile se transformă în chiuvete lacustre. Particularitatea geografică a acestei subunităţi este dată de prezenţa complexului lacustru Snagov, Căldăruşani şi pădurile limitrofe;
- *Câmpia Moviliţa*, învecinată Bărăganului, preia multe din caracterele fizico- geografice ale acestuia. Între limitele sale, văile Cociovaliştea şi Ialomiţa în nord şi Pasărea în sud, cuprinde un câmp înalt, predominant de 105 m şi presărat cu crovuri, din al căror drenaj au luat naştere văile de tip furcitură de la obârşia Mostistei;
- *Câmpia Colentinei*, delimitată de valea Pasărea în nord, Dâmboviţa în sud şi Sabar în vest, are altitudini de 65-100 m şi înregistrează caractere fizico-geografice de tranziţie către Câmpia Mostistei, Colentina şi Dâmboviţa cu văi meandrate;
- *Câmpia Călnăului*, corespunzătoare interfluviului dintre Argeş şi Dâmboviţa şi străbătută longitudinal de râul cu acelaşi nume, are afinităţi cu Câmpia Mostistei, prin prezenţa pajiştilor stepizate şi reliefului de crovuri foarte dezvoltat.

### c) Caracteristicile pedologice ale solului

Datorită condiţiilor fizico-geografice, judeţul Ilfov este dominat de soluri brun-roşcate de pădure, la care se asociază cernoziomuri argiloiluviale şi cambice, soluri pseudogleice podzolite, planosoluri şi soluri aluvionare. Fragmentarea reliefului şi condiţiile de drenare a câmpurilor au impus modul de distribuire locală a acestor soluri. Astfel, suprafeţele bine drenate, cu precădere Câmpia Bucureştiului (mai puţin zonele de nord şi nord-vest ale Câmpului Otopeni), Câmpia Snagovului şi Câmpia Călnăului sunt dominate de soluri brun-roşcate. Pe porţiunile cu crovuri care se asociază cu soluri pseudogleice (soluri hidromorfe). În bazinul superior al văii Pasărea, mai ales în zona Otopeni-Baloteşti-Tunari, unde drenajul este mai slab, solurile brun-roşcate devin freatic-

umede şi se asociază cu cernoziomuri argiloiluvionare sau cernoziomuri cambice freatic-umede, uneori gleizate. Pe de altă parte, Câmpia Moviliţei (între Pasărea şi Cociovaliştea) este dominată de cernoziomuri argiloiluvialeşi cernoziomuri cambice gleizate, întreaga unitate fiind mai puţin drenată.

*Solurile brun-roşcate* reprezintă tipul zonal cel mai extins, ce s-a format sub vechile păduri, mai ales de cvercinee, întâlnite pe câmpuri şi terase, care sunt relativ bine drenate (pânza freatică la peste 6 m). Conţinutul general în humus este mai redus (2-3%), iar pH-ul de 6,7-7,4.

Acolo unde ele se află încă sub pădure prezintă o slabă podzoliere (soluri brun-roşcate podzolite); sunt mai bogate în humus (7-8%), reacţia este mai acidă, pH-ul fiind de 6,7 în orizontul A; sunt mai deschise la culoare din cauza acumulării de $SiO_2$; în formele cu aspect depresionar , mai umede, podzolirea este mai accentuată

*Cernoziomurile* urmează ca pondere după solurile brun-roşcate. Mai extinse sunt cele argiloiluviale, ele ocupând Câmpia Moviliţei, dar şi Câmpia Călnăului (la est de Berceni). Cernoziomurile cambice apar numai în câteva petice, în estul şi sud-vestul judeţului.

*Solurile cenuşii* sunt întâlnite pe terasa de la Glina-Bălăceanca şi în câteva puncte din Cîmpia Moviliţei.

*Lăcoviştile* se extind pe fundul unor văi şi în unele mici depresiuni-crov, unde apa bălteşte primăvara.

*Solurile aluviale* se găsesc pe lunci şi sunt în stadii diferite de evoluţii, după cum sunt mai rar sau mai des afectate de inundaţii. Acestea sunt indicate pentru legumicultură, mai ales cele de pe grinduri (au textură uşoară şi pot fi irigate)

### *Secţiunea 2. Caracteristici climatice*

#### a) Regim climatic, specificităţi, influenţe

Zona judeţului Ilfov prezintă caracteristicile unui climat temperat continental secetos, cu veri calde şi ierni aspre, specifice Câmpiei Române. Din poziţia pe glob (44°25' latitudine nordică şi 26°05' longitudine estică), situat în plină câmpie, într-un climat temperat-continental cu uşoare nuanţe excesive şi face parte din sectorul climatic central al Câmpiei Române. Ca urmare a poziţiei matematice, razele solare formează un unghi de incidenţă de 69°02', la solstiţiul de vară şi de 22°08', la cel de iarnă.

Vânturile dominante bat din direcţia nord-est cu o frecvenţă de 21,9%. Mediile lunare ale vitezei vântului înregistrate sunt de 4,7 m/s. Numărul mediu de zile cu vânt tare (11-16 m/s) este de 77,2.

În ceea ce priveşte dinamica generală a atmosferei, dominante sunt masele de aer de origine polar-maritimă şi continentale (din sectorul estic), care deţin 60,3% urmate de cele de origine tropical-maritim şi tropical-continental, cu 15,8%. Măsurătorile şi observaţiile de lungă durată atestă faptul că în general judeţul nostru beneficiază de o circulaţie normală a maselor de aer deosebit de favorabilă menţinerii unei atmosfere relativ stabile şi în acelaşi timp, capabilă să resoarbă şi să anihileze în bună măsură efectele unor surse poluante.

Din această frecvenţă a maselor de aer rezultă un tip de climă caracterizat prin 4 anotimpuri cu particularităţi specifice.

Vara este anotimpul cel mai călduros, cu temperaturi medii lunare de 20-23°C. Temperaturile zilnice pot atinge însă şi 35-40°C. Vânturile dominante bat din NE, E şi V.

Iarna este, mai ales, sub influenţa circulaţiei de aer din E şi din N, care generează crivăţul. Temperaturile medii oscilează între -2,7°C şi 0,2°C; valorile zilnice pot ajunge până la -10-20°C. Uneori cad zăpezi abundente şi se produc viscole, iar alteori survin zile călduroase, ca urmare a advecţiilor de aer maritim tropical (mediteranean).

Primăvara este în general scurtă, cu contraste termice evidente de la o zi la alta şi cu salturi mari termice (6-7°C între martie şi aprilie). Temperaturile medii lunare variază între 3 şi 17°C, iar precipitaţiile totalizează 150mm.

Toamna are tendinţa de prelungire spre iarnă, uneori este relativ uscată, cu temperaturi medii lunare între 18 şi 5,6°C.

Judeţul are suprafeţe active relativ variate între care unităţi industriale, păduri (mai ales în câmpia Snagovului), lacuri, la care se adaugă culturi agricole variate, unele irigate, acestea determinând o serie de topoclimate.

b) **Regimul precipitaţiilor** - cantităţi lunare şi anuale (valori medii, valori extreme înregistrate – *vârfuri istorice*)

Media anuală de precipitaţii atmosferice este de 585 l/m². Cele mai mari cantităţi de precipitaţii cad de regulă în luna iunie circa 85 l/m², iar cele mai scăzute sunt în luna martie circa 15 l/m²

În medie pe teritoriul judeţului Ilfov zilele cu precipitaţii sunt de 117 pe an, din care zilele de ninsoare fiind de 23 pe an, iar cele cu strat de zăpadă fiind de 32 pe an.

c) **Temperaturi** - lunară şi anuală (valori medii, valori extreme înregistrate - *vârfuri istorice*).

Temperatura aerului. Media anuală are valori de peste 9,9°C la Tâncăbeşti, 10°C la Snagov şi 10,2°C la Afumaţi. Mediile lunare pun în evidenţă contraste termice între cele 2 anotimpuri extreme.

*Mediile lunii ianuarie* sunt de: -3,2°C la Moara Domnească, -3,3°C la observatorul Afumaţi şi -3,4°C la Tâncăbeşti.

*Mediile lunii iulie* variază în jur de 22 °C. Verile sunt calde cu un pronunţat caracter continental arid, cu temperaturi medii de 20 ÷ 23° C.

Temperaturile medii înregistrate în judeţ sunt:

- anuală 10°C;
- maximă 42°C;
- minimă absolută -33°C (Moara Domnească - în anul 1942).

În unii ani, ca urmare a fluctuaţiei circulaţiei generale a atmosferei, mediile lunii ianuarie au coborât chiar sub -10°C, după cum în alţi ani acestea au fost pozitive. Iernile sunt reci, geroase cu temperaturii medii de -3° ÷ 0° C.

*Temperaturile maxime absolute* au atins 40°C la Snagov pe data de 20 august 1945.

*Temperatura minim absolută* a fost de -35°C la Snagov pe data de 25 ianuarie 1942.

d) **Fenomene meteorologice extreme** (furtuni, tornade, etc).

Pe teritoriul judeţului au fost înregistrate fenomene meteorologice extreme precum furtunile, dar care nu au avut o amploare foarte mare şi care să afecteze activitatea urbană şi rurală.

### *Secţiunea 3. Reţeaua hidrografică*

Reţeaua hidrografică are o densitate de 0.2-0.3 km/km², multe din râurile mici având un curs semipermanent, secând în timpul verilor secetoase. Lungimea reţelei hidrografice este de 567 km, din care 333 km în bazinul Argeş, 208 km în bazinul Ialomiţa şi 26 km în bazinul Mostiştea. Datorită diferenţei mici de nivel pe care curg râurile s-au format un număr mare de lacuri (peste 100), majoritatea naturale, ale căror lucii de apă totalizează 3 972 ha şi care înmagazinează un volum de 89,5 mil.m³ de apă.

În judeţul Ilfov sunt peste 75 km diguri de apărare pe cursurile de apă şi 98 km albii de râuri calibrate şi amenajate.

**a) Cursuri de apă**

Profilul de activitate al Sistemul de Gospodărire a Apelor Ilfov – Bucureşti din cadrul Administraţiei Naţionale "APELE ROMANE" – Direcţia Apelor Argeş-Vedea este aplicarea strategiei naţionale în domeniul gospodăririi şi valorificării apelor precum şi gestionarea reţelei naţionale de măsurători hidrologice, hidrogeologice şi de calitate a resurselor de apă pe teritoriul Municipiului Bucureşti şi Judeţul Ilfov.

Apele aflate în spaţiul hidrografic gospodarit de S.G.A. Ilfov-Bucureşti, situate pe teritoriul judeţul Ilfov şi al Municipiul Bucureşti sunt următoarele:

Judeţul Ilfov este străbătut de 2 râuri:

- **Dâmboviţa** cu o albie reguralarizata în lungime de 10,80 km dintr - un total de16,80 km, amenajaţi inclusiv si pe o zonă din jud. Ilfov, cu 11 noduri hidrotehnice şi biefurile aferente;
- **Colentina** cu o lungime de 26,30 km, din cursul total amenajat de cca. 55 km şi cuprins între acumulările Buftea şi Cernica.

Judeţul Ilfov în afara celor 2 râuri ce traversează Capitala, mai este străbătut de încă 14 cursuri de apă, respectiv : Sticlăriei-13 km, Snagov- 31,7, Vlăsia- 30,6 km, Cociovaliştea- 38,5 km, Bâldana -11,7 km, Mostiştea- 12 km, Şindriliţa- 9,5 km, Pasărea - 42 km, Saulei- 6 km, Sabar-34,5 km, Ciorogârla-32 km, Mamina-29,5 km, Câlnău- 9,8 km

**b) Principalele lucrări hidrotehnice administrate de S.G.A. Ilfov-Bucureşti**

*Baraje mari* - (H peste 10 m sau vol peste 2 mil. mc)

1. Buftea, pe râul Colentina, cu H= 10 m si V= 6,74 mil mc;
2. Căldăruşani,pe râul. Cociovaliştea, cu H= 12,00 m si V= 13,3 mil. mc;
3. Snagov, pe râul Snagov,cu H= 6,50 m si V=22,70 mil. mc.

*Baraje mici*:

1. Buciumeni- Flămânzeni, pe râul Colentina V=0,4 mil.mc
2. Chitila, pe râul Colentina V=0,68 mil.mc
3. Pantelimon I, pe râul Colentina V=1,50 mil.mc
4. Tunari II, pe râul Pasărea V=0,375 mil.mc

*Acumularea nepermanentă*

1. Dragomiresti, pe râul Dâmboviţa, cu H=10m şi V = 5mil.mc.

*Derivaţii*:

1. Snagov – Ialomiţa, cu L=2,4Km şi Q = 50,0 mc/s;
2. Gruiu – Balta Neagră, cu L=2,4Km şi Q = 1,0 mc/s;
3. Sticlărie – Ialomiţa, cu L=1,2 Km şi Q = 20,0 mc/s.

*Alte tipuri de lucrări*:

- Diguri – 5km Roşu – Dragomireşti, 5,3 km la acumularea Snagov, 0,4 km Siliştea – Snagovului pe Ialomiţa, s.a.;
- Regularizări albii de râuri - 58 km, din care 25 km Dambovita aval, 18 km Valea Snagov, 14,9km Valea Vlăsia, 2,5 km Colentina aval, 2,5 km Valea Pasărea;
- Apărări de maluri - 10,9 km, în Acumularea Snagov şi râul Ialomiţa Piscu, Gruiu.

| Nr Crt. | Denumire lucrare de apărare | Localizare | Hm | NNR (mdMN) V(mil.mc) | NME (mdMN) V(mil.mc) | $N_{cor}$ (mdMN) V(mil.mc) | $Q_{golire\ de\ fund}$ (mc/s) | $Q_{max\ evacuat}$ (mc/s) | L (m) | H (m) |
|---|---|---|---|---|---|---|---|---|---|---|
| 1 | Ac. BUFTEA | Buftea/IL | 432 | 105.00<br>6 74 | 106 40<br>9.49 | 106.75<br>10.20 | 2 (2x1 85)<br>2<br>(2Dn900)<br>30.0 | 61 7 | | 10.0 |
| 2 | Ac. BUCIUMENI | 1.5 km amonte CF Buc - Ploieşti Buftea/IL | 480 | 95 85<br>0 80 | 97.43<br>0.82 | 97.50<br>0 85 | 4<br>(2.0x1.75) | 41 3 | 6 | 3.5 |

| Nr Crt. | Denumire lucrare de apărare | Localizare | Hm | NNR (mdMN) V(mil.mc) | NME (mdMN) V(mil.mc) | $N_{cor}$ (mdMN) V(mil.mc) | $Q_{golire\ de\ fund}$ (mc/s) | $Q_{max\ evacuat}$ (mc/s) | L (m) | H (m) |
|---|---|---|---|---|---|---|---|---|---|---|
| 3 | Ac. MOGOŞOAIA | Mogoşoaia/IL | 540 | 91.85<br>1.92 | 92.75<br>2.53 | 93.05 | 2<br>(1.9x1.2)<br>24.3 | 45.8 | 7 | 4 |
| 4 | Ac. CHITILA | Mogoşoaia/IL | 570 | 89.00<br>0.70 | | 90.50<br>1.28 | 2 (2x1.4)<br>27.5 | 49.0 | 6 | 8 |
| 5 | Ac. PANTELIMON I | Drum de legătura şos.Pantelimon-Dobroeşti Dobroeşti/IL | 880 | 64.00<br>2.50 | | 65.10 | 2<br>(2.2x1.2)<br>28.8 | 46.0 | 7 | 8 |
| 6 | Ac. PANTELIMON II | Sos centura zona E si CF Buc.-Oltenita Pantelimon/IL | 920 | 61.00<br>12.30 | 61.16<br>12.92 | 62.50<br>19.00 | 2<br>(2.2x1.2)<br>44.3 | 67.6 | 10 | 11 |
| 7 | Ac. CERNICA | Amonte şos Căldăraru-Cernica, Cernica/IL | 985 | 54.10<br>7.00 | 54.21<br>7.37 | 55.60<br>12.00 | 2(2.2x1.2)<br>33.8 | 52.1 | 5 | 6 |

## c) lacuri de acumulare cu folosinţă piscicolă

| Nr. crt. | Denumire acumulare | Administrator / Deţinător | Comuna | An PIF | Volum total (mil.$m^3$) | H baraj (m) |
|---|---|---|---|---|---|---|
| | | **I. Acumulări Valea Sticlăriei** | | | | |
| 1 | BĂLTENI | RAAPPS | Periş | 1939 | | 3,00 |
| 2 | SCROVIŞTEA (Bălteni I) | RAAPPS | Periş | 1959 | 0,72 | 3,00 |
| 3 | BALTA MĂNĂSTIRII (ŢIGĂNEŞTI) | RAAPPS | Ciolpani | | 0,75 | 3,00 |
| 4 | PISC (CIOLPANI) | RAAPPS | Ciolpani | 1939 | | |
| 5 | CREŢOIU | RAAPPS | Periş | 1939 | | 3,00 |
| | | **II. Acumulări Valea Snagov** | | | | |
| 6 | PERIŞ 2 | Pers. fizică- Şoricică Ion | Periş | 1968 | 0,13 | 3,00 |
| 7 | PERIŞ 1 | Pers. fizică- Şoricică Ion | Periş | 1970 | 0,38 | 3,00 |
| 8 | PODIŞOR 1 | SC Cătălina 93 Impex SRL | Periş | 1960 | 0,16 | 4,00 |
| 9 | PODIŞOR 2 | SC Cătălina 93 Impex SRL | Periş | 1974 | 0,66 | 5,00 |
| 10 | TÂNCĂBEŞTI 1 | SC Mufi SRL | Snagov | 1960 | 1,37 | 3,70 |
| 11 | TÂNCĂBEŞTI 2 | SC Mufi SRL | Snagov | 1965 | 0,83 | 5,00 |
| | | **III. Acumulări Valea Gruiu** | | | | |
| 12 | BALTA NEAGRĂ | ANAR | Nuci | | 0,31 | |
| | | **IV. Acumulări Valea Vlăsia** | | | | |
| 13 | VLĂSIA 1 | SC Helios Medical Impex | Baloteşti | 1960 | 0,18 | 5,00 |
| 14 | VLĂSIA 2 | SC Helios Medical Impex | Snagov | 1960 | 0,15 | 4,00 |
| | | **V. Acumulări Valea Cociovaliştea** | | | | |
| 15 | OSTRATU-ORACU | SC Anna Com Rom | Corbeanca | | 0,05 | 4,00 |
| 16 | CORBEANCA 1 | SC Nelu Com SRL | Corbeanca | 1960 | 0,27 | 4,50 |
| 17 | CORBEANCA 2 | SC Anna Com Rom | Corbeanca | 1940 | 0,20 | 4,00 |
| 18 | PETREŞTI 1 | ICDB BALOTEŞTI | Corbeanca | 1962 | 0,39 | 3,00 |
| 19 | PETREŞTI 2 | ICDB BALOTEŞTI | Baloteşti | 1968 | 0,21 | 3,50 |
| 20 | PETREŞTI 3 | ICDB BALOTEŞTI | Baloteşti | 1968 | 0,16 | 3,00 |
| 21 | PETREŞTI 4 | SC Exacta SRL | Baloteşti | 1960 | 0,02 | 2,6 |
| 22 | PREOTEŞTI | SC Exacta SRL | Baloteşti | 1960 | 0,19 | 3 |
| 23 | BALOTEŞTI I | SC Anna Com Rom | Baloteşti | 1960 | 0,09 | 4,00 |

| Nr. crt. | Denumire acumulare | Administrator / Deţinător | Comuna | An PIF | Volum total (mil.m$^3$) | H baraj (m) |
|---|---|---|---|---|---|---|
| 24 | BALOTEŞTI 2 | SC Anna Com Rom | Baloteşti | 1928 | 0,33 | 3,50 |
| 25 | CĂCIULAŢI 1 | SC Simorom Trading SRL | Moara Vlăsiei | 1960 | 1,03 | 6,50 |
| 26 | CĂCIULAŢI 2 | SC Anna Com Rom | Moara Vlăsiei | 1930 | 0,14 | 4,00 |
| 27 | MOARA VLĂSIEI 1 | SC Aderom SRL | Moara Vlăsiei | 1960 | 0,04 | 4,00 |
| 28 | MOARA VLĂSIEI 2 | SC Vicmar COM Impex | Moara Vlăsiei | 1960 | 0,28 | 4,00 |
| **VI. Acumulări Valea Mostistea** | | | | | | |
| 29 | GAGU I | SC Alexcomtex SRL | Dascălu | 1966 | 0,05 | 4,00 |
| 30 | GAGU II | SC PISCICOLA IF | Dascălu | 1966 | 0,06 | 3,00 |
| 31 | CREAŢA I | SC PISCICOLA IF | Dascălu | 1926 | 0,24 | 4,00 |
| 32 | CREAŢA II | SC Colonelu SRL | Dascălu | 1963 | 0,24 | 4,00 |
| 33 | CREAŢA III | SC Colonelu SRL | Dascălu | 1928 | 0,10 | 4,00 |
| 34 | PETRĂCHIOAIA | AVPS Unirea | Petrăchioaia | 1935 | 0,08 | 6,00 |
| 35 | SURLARI 1 | AVPS Unirea | Petrăchioaia | 1934 | 0,04 | 2,00 |
| 36 | SURLARI 2 | SC Alexcomtex SRL | Petrăchioaia | 1960 | 0,06 | 5,00 |
| 37 | SURLARI 3+4 | AVPS Unirea | Petrăchioaia | 1960 | 0,08 | 4,00 |
| 38 | MĂINEASCA 1 | AVPS Unirea | Petrăchioaia | 1939 | 0,10 | 4,00 |
| 39 | MĂINEASCA 2 | AVPS Unirea | Petrăchioaia | 1960 | 0,13 | 4,00 |
| **VII. Acumulări Valea Pasărea** | | | | | | |
| 40 | CREŢULEASCA | SC Andreioti Com impex SRL | Ştefăneştii de Jos | 1960 | 0,30 | 3,00 |
| 41 | ŞTEFĂNEŞTI | SC Căprioara 93 Com | Ştefăneştii de Jos | 1966 | 18,00 | 4,00 |
| 42 | BOLIAŞU | SC Mayer Import Export SRL | Ştefăneştii de Jos | 1960 | 0,50 | 5,00 |
| 43 | AFUMAŢI I | SC Zarian Impex SRL | Afumaţi | 1960 | 0,10 | 2,00 |
| 44 | AFUMAŢI II | SC Zarian Impex SRL | Afumaţi | 1960 | 0,10 | 3,00 |
| 45 | AFUMAŢI III | AGVPS Romania | Afumaţi | 1960 | 0,15 | 3,00 |
| 46 | AFUMAŢI IV | AGVPS Romania | Afumaţi | 1960 | 0,10 | 3,00 |
| 47 | AFUMAŢI V | SC Manor Center SRL | Afumaţi | 1960 | 0,22 | 5,00 |
| 48 | MOARA DOMNEASCĂ | INST AGR.BUC | Găneasa | 1960 | 0,28 | 5,00 |
| 49 | GĂNEASA 1 | SC Intim Special Expres | Găneasa | 1960 | 0,13 | 4,00 |
| 50 | GĂNEASA 2 | SC Intim Special Expres | Găneasa | 1960 | 0,13 | 3,00 |
| 51 | GĂNEASA 3 | SC Intim Special Expres | Găneasa | 1960 | 0,06 | 3,00 |
| 52 | GĂNEASA | Cons. Local GĂNEASA | Găneasa | 1952 | 0,08 | 3,00 |
| 53 | COZIENI | SC ROLA SRL | Găneasa | 1950 | 0,28 | 4,00 |
| 54 | PUSTNICUL | SC Alin Ambient | Brăneşti | 1950 | 0,40 | 4,00 |
| 55 | BRĂNEŞTI 1 | AVPS UNIREA | Brăneşti | 1970 | 0,09 | 3,00 |
| 56 | BRĂNEŞTI 2 | AVPS UNIREA | Brăneşti | 1970 | 0,10 | 3,00 |
| 57 | BRĂNEŞTI 3 | SC Gabi Mulinex | Brăneşti | 1971 | 0,28 | 4,00 |
| 58 | BRĂNEŞTI 4 | SC DAVALY SRL | Brăneşti | 1970 | 0,18 | 4,00 |
| 59 | LIC. SILV. BRĂNEŞTI | Cons. Local BRĂNESTI | Brăneşti | 1952 | 0,01 | 10,00 |
| 60 | LIC AGR. BRĂNEŞTI | Cons. Local BRĂNESTI | Brăneşti | 1952 | 0,12 | 4,00 |
| 61 | VADUL ANEI | SC ELECON SRL | Brăneşti | 1970 | 0,57 | 4,00 |
| **VIII. Acumulări Valea Şindrilita** | | | | | | |
| 62 | DRUM NOU I | Primăria Afumaţi | Afumaţi | 1950 | 0,03 | 3,00 |

| Nr. crt. | Denumire acumulare | Administrator / Deţinător | Comuna | An PIF | Volum total (mil.m$^3$) | H baraj (m) |
|---|---|---|---|---|---|---|
| 63 | DRUM NOU II | Primăria Afumaţi | Afumaţi | 1950 | 0,13 | 3,00 |
| 64 | DRUM NOU III | Primăria Afumaţi | Afumaţi | 1950 | 0,10 | 3,00 |
| 65 | GĂNEASA IV | Primăria Găneasa | Găneasa | 1960 | 0,08 | 3,00 |
| 66 | ŞINDRILIŢA I | AGVPS Romania | Găneasa | 1960 | 0,12 | 4,00 |
| 67 | ŞINDRILIŢA I A | AGVPS Romania | Găneasa | 1960 | 0,02 | 2,50 |
| 68 | ŞINDRILIŢA II | AGVPS Romania | Găneasa | 1960 | 0,15 | 3,00 |
| 69 | PITEASCA 1B | Niculae Stelian | Găneasa | 1950 | 0,03 | 3,00 |
| 70 | PITEASCA 1A | Niculae Stelian | Găneasa | 1950 | 0,02 | 3,00 |
| 71 | PITEASCA 1 | Niculae Stelian | Găneasa | 1960 | 0,09 | 4,00 |
| 72 | PITEASCA 2 | PISCICOLA IF (Nicu Stelian) | Găneasa | 1960 | 0,14 | 5,00 |
| 73 | PITEASCA 3 | Vizitiu Dănuţ | Găneasa | 1960 | 0,18 | 6,00 |
| **IX. Acumulări Valea Saulei** | | | | | | |
| 74 | ROŞIA 1 | Becali George | Voluntari | 1966 | 0,03 | 6,00 |
| 75 | ROŞIA 2 | SC Egreta Prod Com SRL | Voluntari | 1932 | 0,08 | 3,00 |
| 76 | ROŞIA 3 | SC Egreta Prod Com SRL | Voluntari | 1950 | 0,12 | 5,00 |
| **X. Acumulări Valea Cîlnău** | | | | | | |
| 77 | BĂLACEANCA | AVPS Şoimul | Glina | | 1,11 | 1,50 |
| **XI. Acumulări Valea Mamina** | | | | | | |
| 78 | VADUL LUI MOŞ | ANAR | Berceni | 1983 | 0,03 | 4,00 |
| 79 | BERCENI I | ANAR | Berceni | 1983 | 0,08 | 4,30 |
| 80 | LA GROPI | ANAR | Berceni | 1983 | 0,09 | 5,50 |
| 81 | BERCENI II | ANAR | Berceni | 1983 | 0,12 | 5,50 |

## *Secţiunea 4. Populaţie*

În prezent judeţul Ilfov are în componenţa sa 40 de localităţi, din care: 8 oraşe şi 32 de comune cu satele aferente. Acestea sunt:

- Oraşe (cartiere):
  1) Bragadiru;
  2) Buftea (Buciumeni);
  3) Chitila (Rudeni);
  4) Măgurele (Alunişu, Dumitrana, Pruni, Vârteju);
  5) Otopeni (Odăile);
  6) Pantelimon;
  7) Popeşti-Leordeni;
  8) Voluntari;
- comune (cu satele aparţinătoare):
  1) 1 Decembrie (1 Decembrie);
  2) Afumaţi (Afumaţi);
  3) Baloteşti (Dumbrăveni, Săftica, Baloteşti);
  4) Berceni (Berceni);
  5) Brăneşti (Islaz, Pasărea, Vadul Anei);
  6) Cernica (Bălăceanca, Căldăraru, Poşta, Tînganu, Cernica);
  7) Chiajna (Dudu, Roşu);
  8) Ciolpani (Izvorani, Luparia, Piscu, Ciolpani);
  9) Ciorogârla (Dîrvari, Ciorogârla);
  10) Clinceni (Olteni, Ordoreanu, Clinceni);

11) Copăceni (Copăceni);
12) Corbeanca (Ostrat, Petreşti, Tămaş, Mechea, Corbeanca, Orac);
13) Cornetu (Cornetu, Buda);
14) Dărăşti-Ilfov (Dărăşti);
15) Dascălu (Creaţa, Gagu, Runcu, Dascălu);
16) Dobroeşti Fundeni, Dobroeşti ();
17) Domneşti (Domneşti, Tegheş);
18) Dragomireşti Vale (Zurbaua, Dragomireşti Deal, Dragomireşti Vale);
19) Găneasa (Găneasa, Cozieni, Moara Domnească, Şindriliţa, Piteasca);
20) Glina (Glina, Manolache, Căţelu);
21) Grădiştea (Grădiştea, Sitaru);
22) Gruiu (Lipia, Şanţu-Floreşti, Gruiu, Siliştea Snagovului);
23) Jilava (Jilava);
24) Moara Vlăsiei (Căciulaţi, Moara Vlăsiei);
25) Mogoşoaia (Mogoşoaia);
26) Nuci (Balta Neagră, Merii Petchii, Micşuneşti-Mari, Micşunesti Moara);
27) Periş (Bălteni, Buriaş, Periş);
28) Petrăchioaia (Moineasa, Surlari, Vânători, Petrăchioaia);
29) Snagov (Snagov, Ciofliceni, Tâncăbeşti, Ghermăneşti, Vlădicească);
30) Ştefăneştii de Jos (Ştefăneştii de Jos, Ştefăneştii de Sus, Creţuleasca);
31) Tunari (Dimieni, Tunari);
32) Vidra (Vidra, Creţeşti, Sinteşti)

**Oraşul Bragadiru** este situat în imediata vecinătate a municipiului Bucureşti, fiind o localitate cu o puternică dezvoltare social-economică şi care se individualizează de celelalte localităţi prin: apropierea de capitala ţării, existenţa unor exploatări importante de ţiţei şi prezenţa unor unităţi economice de tradiţie. Oraşul este traversat de trei drumuri importante: D.N. 6, D.J 100A şi D.J.401A. Suprafaţa administrativ-teritorială actuală a oraşului este de 21,79 km$^2$ şi cca 15300 locuitori, se învecinează la sud cu comuna Cornetu, la nord cu municipiul Bucureşti, la vest cu comuna Clinceni şi la est cu comuna Măgurele.

**Orasul Buftea** este amplasat in partea de nord est a judeţului Ilfov, pe D.N 1A, la o distanţă de aproximativ 20 km de centrul municipiului Bucureşti. La nord se învecinează cu judeţul Dâmboviţa şi comuna Periş, la sud cu comuna Mogoşoaia, la vest cu judeţul Dâmboviţa, iar la est cu comuna Corbeanca. Suprafaţa oraşului este de 57,36 km$^2$ şi peste 22.900 de locuitori acesta fiind aşezat în Câmpia Vlăsiei şi traversat de râul Colentina, la începutul salbei de lacuri din nordul municipiului Bucureşti. Trei dintre acestea fiind situate în Buftea: Lacul Buftea, Lacul Bucoveni şi Lacul Buciumeni.

**Oraşul Chitila** este situat in partea de nord-vest al municipiului Bucureşti şi are o poziţie dintre cele mai favorabile fiind limitrof Capitalei la numai 200 m de hotarul acesteia. Are o suprafaţă de 12,54 km$^2$ şi cca 14100 locuitori, învecinându-se la nord cu comuna Mogoşoaia, la sud cu comunele Dragomireşti Vale şi Chiajna, la vest cu judeţul Giurgiu, iar la est cu municipiul Bucureşti. Oraşul Chitila este situat pe D.N.7 fiind străbătut de această şosea pe o distanţă de 3 km. În oraşul Chitila se află o staţie de cale ferată, aceasta fiind unul din cele mai importante noduri feroviare, unde se întâlnesc rutele dinspre Bucureşti, Piteşti, Ploieşti.

**Oraşul Măgurele** este amplasat în partea de sud-est al judeţului Ilfov, pe şoseaua Măgurele, la o distanţă de aproximativ 15 km de centrul municipiului Bucureşti. La nord, oraşul se învecinează cu municipiul Bucureşti, la sud cu judeţul Giurgiu şi comuna Dărăşti-Ilfov, la vest cu oraşul Bragadiru şi comuna Cornetu, iar la est cu comuna Jilava. Suprafaţa oraşului este de 42,85

km$^2$, are peste 11000 locuitori ,acesta fiind aşezat intre municipiul Bucureşti şi râul Argeş care constituie şi graniţa de sud-vest a judeţului Giurgiu

**Oraşul Otopeni** este amplasat în centrul judeţului Ilfov la nord de municipiul Bucureşti intre km 12,8 şi 17,9 pe D.N. 1. Suprafaţa oraşului este de 31,51 km$^2$, are cca 13800 locuitori, acesta învecinându-se la sud cu Şoseaua de centura a municipiului Bucureşti, care îl separă de cartierul Băneasa, la nord cu comunele Corbeanca şi Baloteşti, la vest cu comuna Mogoşoaia şi la est cu comuna Tunari.

**Oraşul Pantelimon** este amplasat în partea de est a judeţului, pe D.N. 3, la o distanţă de 12 km faţă de centrul municipiului Bucureşti. La nord se învecinează cu oraşul Voluntari, la sud cu comuna Glina, la est cu comunele Brăneşti şi Cernica, iar la vest cu comuna Dobroieşti şi municipiul Bucureşti. Suprafaţa oraşului este de 67,16 km$^2$, din care suprafaţă agricolă 25,64 km$^2$, peste 25000 locuitori, acesta fiind aşezat pe malul lacurilor Dobroieşti şi Pantelimon.

**Oraşul Popeşti-Leordeni** este amplasat în partea de sud-est a judeţului Ilfov, pe D.N 4, la o distanţă de aproximativ 12 km de centrul municipiului Bucureşti având o suprafaţă de 53 km$^2$ şi peste 21.500 locuitori, învecinându-se la nord cu municipiul Bucureşti, la sud cu Comuna Berceni, judeţele Giurgiu şi Călăraşi, la vest cu municipiul Bucureşti iar la est cu comuna Glina.

**Oraşul Voluntari** este amplasat in parte a de nord-est al judeţului pe D.N. 2, la o distanţă de 12 km faţă de centrul municipiului Bucureşti. La nord, Oraşul Voluntari se învecinează cu comunele Tunari si Stefăneştii de Jos, la sud cu municipiul Bucureşti şi comuna Dobroieşti, la est comunele Afumaţi şi Găneasa iar la vest cu municipiul Bucureşti. Suprafaţa oraşului este de 37,40 km$^2$, şi integrează în componenţa sa teritoriala două zone: cartierul Voluntari şi Pipera. Populaţia stabilă numara, conform recesământului din 2011, cca 42.900 locuitori, iar cea flotanta aproximativ 1500 de persoane.

**Comuna 1 Decembrie** se află situată în Câmpia Română, la contactul dintre luncile Argeşului şi Sabarului, pe D.N. 5, la 18 km de centrul municipiului Bucureşti. Are o suprafaţă de 15,73 km$^2$şi cca 7.100 locuitori învecinându-se la nord cu comuna Jilava, la sud cu comuna Adunaţii Copăceni din judeţul Giurgiu, la vest cu comuna Dărăşti-Ilfov, iar la est cu comunele Vidra şi Copăceni. Teritoriul comunei este străbătut de D.N. 5, d.J. 401 D şi râul Argeş

**Comuna Afumaţi** are o suprafaţă de 63,25 km$^2$ şi cca 7.900 locuitori, învecinându-se la nord cu comunele Dascălul şi Petrăchioaia, la sud cu oraşul Voluntari şi comuna Găneasa, la vest cu oraşul Voluntari şi comuna Stefăneştii de Jos, iar la est cu comuna Găneasa.

**Comuna Baloteşti** are o suprafaţă de 51,22 km$^2$ , cca 8300 locuitori şi se învecinează la nord cu comuna Snagov, la sud cu oraşul Otopeni şi comuna Tunari, la vest cu comuna Corbeanca, iar la est cu comuna Moara Vlăsiei.Teritoriul comunei este străbătut de D.N.1, D.J. 200 B, D.J. 101 şi D C. 6.

**Comuna Berceni** are peste 5.800 locuitori şi o suprafaţă de 27,33 km$^2$, din care suprafaţa intravilană este de 2.37 km $^2$,. Localitatea este situată în imediata apropiere a municipiului Bucureşti la distanţa de aproximativ 15 km de centrul municipiului Bucureşti. Prin poziţia sa, localitatea Berceni este parţial situată în Câmpia Vlăsiei care, la rândul ei, aparţine Cîmpiei Române. În partea de sud se învecinează cu satul Dobreni din judeţul Giurgiu, la nord cu municipiul Bucureşti, la est cu judeţul Călăraşi iar la vest cu comuna Vidra. Comuna Berceni este situată de o parte şi de alta a D.J.401, ce leagă municipilu Bucureşti de comuna Vidra.

**Comuna Brăneşti** are o suprafaţă de 54 km$^2$ şi peste 10.000 locuitori. Localitatea se învecinează la nord cu comuna Găneasa, la sud cu comuna Cernica, la vest cu oraşul Pantelimon, iar la est cu judeţul Călăraşi. Teritoriul comunei este străbătut de D.N. 3, D.J. 301B şi magistrala feroviară nr. 8 Bucureşti-Constanţa

**Comuna Cernica** are o suprafaţă de 38 km$^2$ şi peste 10.500 locuitori, învecinându-se la nord cu comuna Brăneşti, la sud cu comuna Glina şi judeţul Călăraşi, la est cu oraşul Pantelimon, iar la vest cu judeţul Călăraşi. Teritoriul comunei este străbătut de Autostrada A2 Bucureşti-Cernavodă, D.J. 301 şi D.J. 301A.

**Comuna Chiajna** are o suprafaţă de 16,10 km$^2$ şi cca 14200 locuitori, învecinându-se la nord cu oraşul Chitila şi comuna Dragomireşti Vale, la sud cu municipiul Bucureşti şi comuna

Domneşti, la vest cu comuna Dragomireşti Vale, iar la est cu municipiul Bucureşti. Teritoriul comunei este străbătut de Autostrada A1, D.J 501A, D.J. 100A.

**Comuna Ciolpani** are o suprafaţă de 42 km$^2$ şi cca 4800 locuitori, învecinându-se la nord cu judeţul Prahova, la sud cu comuna Snagov, la vest cu comuna Periş, iar la est cu comunele Gruiu şi Snagov. Teritoriul comunei este străbătut de D.N. 1, D.J. 101M, D.J. 101C, D.C. 160

**Comuna Ciorogârla** are o suprafaţă de 34,47 km$^2$ şi cca 6100 locuitori, învecinându-se la nord cu judeţul Giurgiu, la sud cu comuna Domneşti, la vest cu judeţul Giurgiu, iar la est cu comuna Chiajna. Teritoriul comunei este străbătut de Autostrada A1, D.J. 401A, D.J. 100A, D.J. 601, D.J.602

**Comuna Clinceni** are o suprafaţă de 23,67 km$^2$ şi cca 6800 locuitori, învecinându-se la nord cu comuna Domneşti, la sud cu comuna Cornetu, la vest cu judeţul Giurgiu, iar la est cu oraşul Bragadiru. Teritoriul comunei este străbătut de D.J. 401A, D.C. 121, D.C. 122, D.C. 125.

**Comuna Copăceni** are o suprafaţă de 13,72 km$^2$ şi cca 3100 locuitori învecinându-se la nord cu comuna Vidra, la sud cu judeţul Giurgiu, la vest cu comuna 1 Decembrie, iar la est cu comuna Vidra. Teritoriul comunei este strabătut de D.J. 401 D şi râul Argeş

**Comuna Corbeanca** are o suprafaţă de 30,18 km$^2$ şi peste 7000 de locuitori, învecinându-se la nord cu comuna Periş, la sud cu comuna Mogoşoaia şi oraşul Otopeni, la vest cu oraşul Buftea, iar la est cu comuna Baloteşti. Teritoriul comunei este strabatut de D.J. 101 şi D.J. 101A.

**Comuna Cornetu** are o suprafaţă de 17,12 km$^2$ şi cca 6200 locuitori, învecinându-se la nord cu comuna Clinceni, la sud cu judeţul Giurgiu, la est cu oraşul Bragadiru, iar la vest cu judeţul Giurgiu. Teritoriul comunei este străbătut de D.N. 6, D.J. 401A, D.C. 103, D.C. 127, D.C. 128.

**Comuna Dărăşti-Ilfov** are o suprafaţă de 15,13 km$^2$, învecinându-se la nord cu oraşul Măgurele la sud cu comuna Dărăşti din judeţul Giurgiua, la est cu comun 1 Decembrie, iar la vest cu comuna Cornetu. Teritoriul comunei este străbătut de D.J 401A, D.C. 101, D.J. 401D, precum şi râurile Sabar şi Argeş.

**Comuna Dascălu** are o suprafaţă de 36,48 km$^2$ şi cca 3100 locuitori, învecinându-se la nord cu comuna Moara Vlăsiei, la sud cu comuna Ştefăneştii de Jos şi comuna Afumaţi, la vest cu comuna Tunari, la est cu comuna Petrăchioaia.Teritoriul comunei este străbătut de D.J.200, D.C. 183 B şi D.C. 184.

**Comuna Dobroieşti** are o suprafaţă de 12 km$^2$, din care 7,2 km$^2$ extravilan. Comuna are peste 9000 locuitori, învecinându-se la nord cu mun. Bucureşti şi oraşul Voluntari, la sud cu mun. Bucureşti, la vest cu mun. Bucureşti şi la est cu oraşul Pantelimon. Este cea mai apropiată localitate ilfoveană de centrul capitalei (aproxomativ 8 km).

**Comuna Domnesti** are o suprafaţă de 37 km$^2$ şi cca 8600 locuitori, învecinându-se la nord cu comuna Ciorogârla, la sud cu comuna Clinceni, la est cu municipiul Bucureşti, iar la vest cu judeţul Giurgiu. Teritoriul comunei este străbătut de D.J. 401A, D.J. 100, D.J. 602, D.C 126 şi D.C.125.

**Comuna Dragomireşti Vale** are o suprafaţă de 31,41 km$^2$ şi cca 5200 locuitori, învecinându-se la nord cu oraşele Buftea şi Chitila, la sud cu comuna Chiajna, la est cu oraşul Chitila şi comuna Chiajna, iar la vest cu judeţul Giurgiu. Teritoriul comunei este străbătut de D.J. 601A, D.J. 100A, D.C. 143.

**Comuna Găneasa** are o suprafaţă de 44,61 km$^2$ şi cca 4.900 locuitori, învecinându-se la nord cu comuna Petrăchioaia şi comuna Afumaţi, la sud cu comuna Brăneşti, la vest cu oraşul Pantelimon iar la est cu judeţul Călăraşi. Teritoriul comunei este străbătut de D.N. 2, D.J. 300şi D.J. 300B.

**Comuna Glina** are o suprafaţă de 28,87 km$^2$ şi peste 8.500 locuitori învecinându-se la nord cu orasul Pantelimon şi comuna Cernica, la sud cu judeţul Călăraşi, la vest cu municipiul Bucureşti şi oraşul Popeşti-Leordeni, iar la est cu comuna Cernica şi judeţul Călăraşi. Teritoriul comunei este străbătut de Autostrada A1, D.J. 100A (Şoseaua de Centură a Capitalei) şi D.J. 301A care face legătura cu satul Bălăceanca din comuna Cernica.

**Comuna Grădiştea** are o suprafaţă de 33,12 km$^2$ şi cca 3200 locuitori, învecinându-se la nord cu comuna Nuci, la sud cu comunele Dascălu şi Petrăchioaia, la vest cu comuna Moara Vlăsiei, iar la est cu judeţul Ialomiţa. Teritoriul comunei este străbătut de D.J. 101 şi D.J 200.

**Comuna Gruiu** are o suprafaţă de 62,22 km$^2$ şi peste 7400 locuitori, învecinându-se la nord cu judeţul Prahova, la sud cu comuna Moara Vlăsiei, la est cu comuna Nuci, iar la vest cu comunele Ciolpani şi Snagov. Teritoriul comunei este străbătut de, D.J. 101B, D.J.101C, D.J.111, D.J. 110B şi D.J. 110J.

**Comuna Jilava** are o suprafaţă de 26,76 km$^2$, peste 12000 locuitori, învecinându-se la nord cu municipiul Bucuresti, la sud cu comuna 1 Decembrie, la vest cu oraşul Magurele şi comuna Dărăşti-Ilfov, iar la est cu comuna Vidra. Teritoriul comunei este străbătut de D.N.5, D.J 100A (Şoseaua de Centură a Capitalei) şi D.J 401A. Teritoriul administrativ al comune Jilava este situat în Câmpia Română, subdiviziunea Câmpia Bucureşti, având zona de sud în lunca râului Sabar şi zona de est în lunca Mamina. Este caracterizată de un relief aplatizat, iar reţeaua hidrografică este reprezentata de râul Sabar.

**Comuna Moara Vlăsiei** are o suprafaţă de 63 km$^2$, si cca 6300 locuitori, învecinându-se la nord cu comunele Gruiu şi Snagov, la sud cu comuna Dascălu, la vest cu comuna Baloteşti, la est cu comuna Grădiştea. Teritoriul comunei este străbătut de D.J. 101 şi D.C. 184.

**Comuna Mogoşoaia** are o suprafaţă de 26,42 km$^2$ si peste 7 000 locuitori, învecinîndu-se la nord cu comunele Periş şi Corbeanca, la sud cu oraşul Chitila, la est cu oraşul Otopeni, iar la vest cu orasul Buftea. Teritoriul comunei este străbătut de D.N. 1A şi D.J. 100A (Şoseaua de Centură a Capitalei).

**Comuna Nuci** are o suprafaţă de 52,12 km$^2$ şi peste 3100 locuitori, învecinându-se la nord cu judeţul Prahova, la sud cu comuna Grădiştea, la vest cu comuna Gruiu, iar la est cu judeţul Ialomiţa. Teritoriul comunei este străbătut de, D.J. 101B, DC. 8, D.C 10A, D.C. 21A.

**Comuna Periş** are o suprafaţă de 77,84 km$^2$ şi cca 7500 locuitori, învecinându-se la nord cu judeţul Prahova, la sud cu oraşul Buftea şi comuna Baloteşti, la vest cu judeţul Dâmboviţa, iar la est cu comunele Ciolpani şi Snagov. Teritoriul comunei este străbătut de D.N.1, D.J. 101A, D.J. 101B, D.C. 179.

**Comuna Petrăchioaia** are o suprafaţă de 58,81 km$^2$, din care 53,59 km$^2$ teren extravilan Comuna are cca 3.500 locuitori, învecinându-se la nord cu comuna Grădiştea, la sud cu comuna Afumaţi şi comuna Găneasa, la est cu judeţul Ialomiţa, iar la vest cu comuna Dascălu.

**Comuna Snagov** are o suprafaţă de 88,35 km$^2$ şi cca 7200 locuitori, învecinându-se la nord cu comunele Ciolpani şi Gruiu, la sud cu comuna Moara Vlăsiei, la est cu comuna Gruiu, iar la vest cu comuna Periş. Teritoriul comunei este străbătut de D.N. 1, D.J. 101B, D.J 111.

**Comuna Ştefăneştii de Jos** are o suprafaţă de 29,43 km$^2$ şi cca 5700 locuitori, învecinându-se la nord cu comuna Dascălu, la sud cu oraşul Voluntari, la vest cu comuna Tunari, iar la est cu comuna Afumaţi.

**Comuna Tunari** are o suprafaţă de 29,6 km$^2$ şi cca 5300 locuitori, învecinându-se la nord cu comuna Baloteşti, la sud cu oraşul Voluntari, la vest cu oraşul Otopeni, la est cu comuna Ştefăneştii de Jos.Teritoriul comunei este străbătut de D.J.100 şi D.J. 200 B.

**Comuna Vidra** se află în sudul judeţului Ilfov, la o distanţă de aproximativ 15 km de centru municipiului Bucureşti. Are o suprafaţă de 69 km$^2$, cca 9500 locuitori, învecinându-se la nord cu comuna Jilava, la sud cu judeţul Giurgiu, la vest cu comuna 1 Decembrie iar la est cu comuna Berceni. Teritoriul comunei este străbătut de D.N. 5 şi D.J. 401 D.

Având în vedere caracteristicile localităţilor din judeţul Ilfov, riscurile specifice care pot afecta comunităţile locale au fost materializate în Registrul de Riscuri al Judeţului Ilfov **(Anexa nr. 3).**

Judeţul Ilfov este un judeţ cu o suprafaţă totală mică (1583 km$^2$), care reprezintă 0,67% din suprafaţa României şi cu o populaţie stabilă care reprezintă 1,40% din populaţia ţării.

La nivelul judeţului Ilfov, datele centralizate se prezintă astfel:

**Populaţia stabilă:** 376536 persoane, din care 183132 bărbaţi şi 193404 femei(01.01.2015).

**Gospodăriile populaţiei**: 116325 gospodării
**Locuinţe convenţionale:** 142325 locuinţe
**Clădiri:** 111463 clădiri (din care 111284 clădiri cu locuinţe).

Populaţia feminină este majoritară; ea reprezintă 51,0% din populaţia stabilă preliminară În oraşe locuiesc 42,4% dintre bărbaţi şi 42,7% dintre femei

La nivelul judeţului Ilfov, **densitatea populaţiei** este de 237,1 locuitori pe kmp Localităţile cel mai dens populate sunt: Voluntari, Chitila, Chiajna, Dobroieşti, Bragadiru. Densităţile cele mai scăzute s-au înregistrat în localităţile : Nuci, Petrăchioaia, Snagov, Dascălu, Periş.

## Persoane

Potrivit liberei declaraţii a persoanelor recenzate, **structura populaţiei stabile preliminare după limba maternă** în judeţul Ilfov se prezintă conform anexei.

**Structura populaţiei stabile preliminare după religia** declarată la recensământ arată că peste 95 % dintre persoanele din judeţul Ilfov sunt de religie ortodoxă; 2,0% s-au declarat de religie romano-catolică, 0,4% de religie penticostală, 0,2% de religie adventistă de ziua a şaptea şi 0,2% de religie baptistă. Ponderi sub 0,1% au înregistrat următoarele religii: greco-catolică şi reformată. Persoanele de altă religie decât cele prezentate mai sus reprezintă circa 1%.

## Gospodării

La recensământul din anul 2011, în judeţul Ilfov au fost înregistrate 116325 **gospodării ale populaţiei**. Astfel, 98,9% din populaţia stabilă preliminară a judeţului se regăseşte în gospodăriile populaţiei, restul găsindu-se în gospodării instituţionale (cămine studenţeşti, cămine de bătrâni, instituţii de protecţie a copilului etc.) sau reprezentând persoane fără adăpost.

## Locuinţe

La recensământul din anul 2011 au fost înregistrate 111463 clădiri, în care se află 142325 locuinţe convenţionale, având 470539 camere de locuit.

În mediul rural numărul clădirilor cu locuinţe reprezintă 64,1% din totalul înregistrat la nivelul judeţului, tot în acest mediu înregistrându-se şi cea mai mare pondere a locuinţelor convenţionale (57,1%).

**Structura fondului de locuinţe pe forme de proprietate** evidenţiază menţinerea proprietăţii private particulare ca preponderentă: 97,8% din totalul locuinţelor (96,9% în oraşe, respectiv 98,6% în comune), urmată de proprietatea de stat 1,2% (1,4% în oraşe, respectiv 0,9% în comune); celelalte forme de proprietate deţin împreună restul de 1,0%.

Din totalul locuinţelor convenţionale din judeţ, 76,7% au alimentare cu apă în locuinţă (89,1% în oraşe şi 67,4% în comune). Cele mai mari ponderi ale locuinţelor care au alimentare cu apă sunt înregistrate în oraşele Popeşti-Leordeni (95,8%) şi Otopeni (95,2%) şi în următoarele localităţi care au înregistrat ponderi de peste 90%: Bragadiru, 1 Decembrie, Chiajna şi Dobroeşti.

Populaţia stabilă pe localităţile judeţului Ilfov, este prezentată în **Anexa nr. 4.**

Transformările social-economice din ultima perioadă au influenţat favorabil creşterea numerică a populaţiei judeţului Ilfov, în medie cu 3% / an.

Creşterea populaţiei stabile a judeţului se datorează în principal înfiinţării de noi zone rezidenţiale (Ştefăneştii de Jos creştere cu 14,3%), a dezvoltării zonelor rezidenţiale mai vechi (Corbeanca cu 7,7%, Tunari cu 6,5%), a numărului de agenţi economici care îşi construiesc unităţile de producţie/comercializare pe teritoriul judeţului, care la rândul lor au condus la creşteri cu aproximativ 5% a populaţiei stabile, pe lângă oportunităţile de construcţii de noi locuinţe, în localităţi precum: Oraşul Popeşti Leordeni, Oraşul Bragadiru, Oraşul Pantelimon, Oraşul Voluntari şi Mogoşoaia, toate aceste aspecte dovedind potenţialul economic şi social al judeţului Ilfov.

Trebuie avut în vedere că situaţia populaţiei aflate la un moment dat pe teritoriul judeţului este fluctuantă în limite largi, generată de situaţiile:

- deplasării persoanelor cu domiciliul stabil pe teritoriul judeţului la locurile de muncă din municipiul Bucureşti;

- deplasării persoanelor cu domiciliul stabil pe teritoriul municipiului Bucureşti la locurile de muncă din judeţul Ilfov;
- numărul mare de persoane aflate în tranzit pe căile de comunicaţii rutiere, feroviare, aeriene.

### *Secţiunea 5. Căi de transport*

Căile de transport existente la nivelul judeţului Ilfov sunt constituite din: căi de transport rutier, feroviar şi aerian.

a) **Căi rutiere** (specificitate - ex. autostrăzi, drumuri europene şi naţionale, drumuri judeţene, rute de transport materiale periculoase, tuneluri, etc.)

Reţeaua rutieră ce porneşte din municipiul Bucureşti, dispusă radial pe teritoriul judeţului Ilfov, asigură transportul călătorilor şi schimbul de produse din interiorul judeţului, cât şi legăturile rutiere către toate punctele cardinale. Astfel, reţeaua de autostrăzi, drumuri europene şi drumuri naţionale, ce porneşte de pe teritoriul judeţului, asigură legături rapide şi importante către toate colţurile ţării, şi nu numai. Drumurile publlice au o lungime totală de 800 km., pe acestea sunt amplasate 28 de poduri cu deschideri mai mari de 5 metri.

Teritoriul judeţului este traversat spre vest de autostrada A1 Bucureşti-Piteşti , spre est de autostrada A2 Bucureşti-Constanţa şi spre nord de autostrada A3 Bucureşti - Ploieşti

Din cei 800 km drumuri publice din judeţul Ilfov 29, 219 km (cca. 28%) erau drumuri naţionale, europene şi autostrăzi, iar 581 km (cca 72%) drumuri judeţene şi comunale. În anul 2011, conform datelor de la INS, în judeţul Ilfov cca. 81% dintre drumurile publice erau modernizate. Acest procent a crescut de la aproximativ 48% în anul 2005 şi situându-se mult peste media naţională, de 32% de drumuri modernizate din totalul drumurilor publice existente în România

Conform datelor furnizate de Institutului Naţional de Statistică, pe teritoriul judeţului Ilfov, drumurile naţionale, europene şi autostrăzile sunt modernizate în proporţie de 100%, iar drumurile judeţene şi comunale sunt modernizate în proporţie de 74%.

În prezent, drumurile judeţene totalizează 409,40 km, din care 367,72 km sunt din beton asfaltic, 3,27 km sunt din beton cimentic, 17,71 km sunt pietruiţi şi 20,77 km sunt drumuri din pământ. Tronsoane ale drumurilor care sunt pietruite şi din pământ sunt: DJ300, DJ101D, DJ179, DJ101A, DJ110J, DJ184. Din totalul drumurilor judeţene sunt modernizaţi 123,229 km (respectiv 30% din lungimea acestora.

Drumurile nemodernizate sunt: DJ100 (parţial), DJ101(parţial), DJ101A, DJ101B (parţial), DJ101M, DJ101N, DJ143, DJ179, DJ184, DJ300, DJ301A, DJ401A, DJ401, DJ601, DJ601A, DJ602 (parţial).

Deşi toate localităţile din judeţ sunt conectate la reţeaua de drumuri, starea acestora face accesul mai dificil în localităţile: Ostratu, Moara Domnească, Bălteni, Buriaş, Izvorani, Micşuneştii Mari, Micşuneştii Moară. Datorită situaţiei de la Domneşti accesul este îngreunat în localităţile Clinceni, Domneşti şi Bragadiru.

Recensământul general al circulaţiei rutiere din 2010 elaborat de Compamania Nationala de Autostrazi si Drumuri Nationale (CNADNR) a arătat că DN1 este cel mai circulat drum din ţară, având un trafic mediu zilnic anual de 53.260 vehicule (dintre care 48.130 autoturisme) pe tronsonul dintre

Şoseaua de Centură şi Aeroportul Otopeni. De asemenea, tronsonul DN1, sos.Bucureşti Ploiesti–Şoseaua de Centură este la fel de circulat, traficul mediu zilnic anual fiind de 54.134 vehicule (dintre care 48.980 autoturisme)

Pe locul 2 în topul celor mai aglomerate drumuri din România se află autostrada A1, având un trafic mediu zilnic anual de 45.681 vehicule pe tronsonul Bucureşti-DJ 401A. DN2 se află pe locul 3, cu un trafic mediu zilnic anual de 42.742 vehicule (dintre care 33 660 autoturisme), pe tronsonul Bucureşti–Şoseaua de Centură. Restul drumurilor naţionale care tranzitează judeţul Ilfov şi care au două benzi/sens, sau o bandă/sens (DN4, DN1A) înregistrează valori mai mici ale

traficului, dar se situează totuşi pe primele locuri din ţară. Valorile înregistrate pe tronsonul Bucureşti–Şoseaua de Centură sunt următoarele: DN6 - 25.546 vehicule (dintre care 19.498 autoturisme), DN7 – 24.705 vehicule (dintre care 14 549 autoturisme), DN5 – 17 441 vehicule (dintre care 12.099 autoturisme), DN4 – 17.158 vehicule (dintre care 12.641 autoturisme), DN3 - 17.104 vehicule (dintre care 11.987 autoturisme), DN1A – 16 028 vehicule (dintre care 10.570 autoturisme).

Din analiza fluxurilor de trafic a rezultat faptul că drumurile naţionale au ponderea cea mai mare a traficului din cadrul judeţului Ilfov, având nivele de serviciu ridicate. Drumurile judeţene sunt folosite cu prepoderenţă pentru traficul local, cu grad de congestie scazut.

Şoseaua de Centură, cu o lungime de 71,89 km, are în cea mai mare parte o singură bandă/sens iar pe anumite tronsoane, care au fost modernizate (cca. 20 km), are două benzi/sens. Traficul mediu zilnic anual (reprezentând numărul mediu de vehicule care trece pe un tronson de drum sau strada intr-o zi) indică valori cuprinse între 9.021 şi 20 716 vehicule, pe diverse tronsoane ale drumului, numărul autovehiculelor fiind mai mic de jumătate, predominând tirurile şi autocamioanele.

Drumurile judeţene cu valori de trafic mai mari decât media traficului (pe drumurile judeţene) sunt: DJ200B (10.207 vehicule), DJ101 (7.140 vehicule), DJ301 (7.352 vehicule) DJ601 (6.963 hicule), DJ602 (6 484 vehicule), DJ601A (5 444 vehicule) influenţând accesibilitatea în localităţile Tunari, Baloteşti, Corbeanca, Moara Vlăsiei, Cernica, Dragomireşti Deal, Domneşti, Ciorogârla.

Se remarcă puncte de conflict la o parte din intersecţiile dintre drumurile judeţene şi cele naţionale (DJ 200B cu şoseaua de centură, DJ101 cu DN1, DJ100 cu DN2 şi cu DN3 etc.). De semenea, sunt mai multe traversări la nivel ale drumurilor (DJ 200, DJ 301, DN4, DJ 401, DJ 602) cu calea ferată, care pun în pericol siguranţa populaţiei.

În plus, intersecţiile denivelate dintre drumurile judeţene şi centura Bucureşti nu au fost realizate corespunzător de către Compania Naţională de Autostrazi şi Drumuri Naţionale din România (CNADNR), cu efecte agravante asupra siguranţei circulaţiei. Deasemenea, din acest punct de vedere, pe reţeaua de drumuri judeţene se constată o lipsă a echipamentelor de semnalizare orizontală şi verticală a circulaţiei rutiere. Totodată, facilităţile pentru biciclişti sau persoane cu handicap sunt scăzute.

O serie de drumuri din judeţul Ilfov au fost incluse pe Harta punctelor negre din România, un proiect al Poliţiei Rutiere care marchează zonele cu cele mai multe accidente din ţară. Astfel, următoarele puncte sunt în topul primelor 20:

- **DN2 – Voluntari –** Km 9+500 – Km 10+500;
- **DN2 – Afumati –** Km 15+000 – Km 16+000;
- **DN2 – Sindrilita –** Km 21+000 – Km 22+000;
- **DN5 – Jilava –** Km 8+000 – Km 9+000;
- **DN6 – Bragadiru –** Km 8+500 – Km 9+500;
- **DN6 – Cornetu –** Km 16+500 – Km 17+500;
- **DNCB – Otopeni –** Km 70+500 – Km 71+500;

**b) Căi feroviare** (specificitate – ex. triaje, tuneluri)

**Căile ferate din judeţul Ilfov**

Reţeaua de cale ferată împarte teritoriul judeţului Ilfov în sectoare relativ egale, toate liniile convergând către Bucureşti. Această reţea radială este intersectată de linia ferată de centură a

municipiului Bucureşti. La nivelul anului 2011, conform datelor de la INS, judeţul Ilfov era străbătut de o reţea de căi ferate în exploatare de 180 km, reprezentând 1,7% din totalul căilor ferate din România, de 10.777 km

Densitatea căilor ferate în judeţul Ilfov este de 113,7 km/1.000 km$^2$, situând judeţul pe primul loc din ţară, fiind cu mult peste densitatea la nivel naţional (45,2 km/1.000 km$^2$)

Teritoriul judeţului este traversat de următoarele trasee de căi ferate:

a) Magistrale feroviare:

- Bucureşti – Ploieşti – Predeal – Braşov – Blaj – Cluj Napoca –Oradea – Episcopia Bihorului; (cu staţii în judeţul Ilfov la Chitila, Buftea, Periş);
- Bucureşti – Ploieşti – Buzău – Focşani – Bacău – Suceava –Vicşani; (cu staţii în judeţul Ilfov la Chitila, Buftea, Periş);
- Bucureşti – Urziceni – Făurei – Brăila – Galaţi; (cu staţii în judeţul Ilfov la Mogoşoaia - PO Aeroport, Baloteşti, Căciulaţi, Moara Vlăsiei, Greci);
- Bucureşti – Feteşti – Medgidia – Constanţa – Mangalia – coridorul paneuropean IV; (cu staţii în judeţul Ilfov la Pantelimon, Pasărea, Brăneşti);
- Bucureşti – Videle – Craiova – Caransebeş – Timişoara – Jimbolia – ramură coridor paneuropean IX – Bucureşti – Videle – Giurgiu (cu staţii în judeţul Ilfov la Chiajna, Domneştii de Sud)

b) Linii feroviare:

- Bucureşti – Chitila – Titu – Piteşti (cu staţii în judeţul Ilfov la Chitila, Săbăreni);
- Bucureşti – Chitila – Titu – Târgovişte (cu staţii în judeţul Ilfov la Chitila, Săbăreni);
- Bucureşti — Oltenita (cu staţii în judeţul Ilfov la Tânganu) – se efectuează cu operatori privaţi;
- Bucureşti – Giurgiu (cu staţii în judeţul Ilfov la Jilava, Sineşti, Vidra);
- Linia de centură feroviară a municipiului Bucureşti.

Starea tehnică a reţelei feroviare din judeţul Ilfov este în general bună. Reducerea numărului de garnituri, precum şi creşterea îngrijorătoare a duratei de parcurs, cauzată de restricţiile impuse de circulaţie şi de programul de reabilitare, au contribuit la scăderea considerabilă a utilizării trenurilor în favoarea altor moduri de transport, în special cel rutier.

**c) rute aeriene**

**<u>Aeroporturile/aerodromurile din judeţul Ilfov</u>**

Pe teritoriului judeţului Ilfov, în oraşul Otopeni, funcţionează cel mai mare aeroport din ţară – Aeroportul Internaţional Henri Coandă, situat la 16,5 km de centrul capitalei, în partea de nord a acesteia. Aeroportul este destinat traficului internaţional de pasageri şi mărfuri, cu regim de funcţionare 24 ore/zi, fiind principala poartă aeriană a ţării pentru zborurile europene şi intercontinentale, în prezent fiind în proces de dezvoltare şi modernizare.

Legătura aeroportului cu capitala este asigurată de drumul naţional DN 1 (E 60), arteră intens solicitată. De asemenea, se poate ajunge la aeroport cu trenurile "Henri Coandă Expres" care circulă între Gara de Nord şi punctul de oprire (PO) Otopeni. Transferul între punctul de oprire Otopeni şi terminalele aeroportului se face cu autobuze. În 2015, traficul de pasageri pe Aeroportul Internaţional Henri Coandă (AIHCB) a crescut cu aproximativ 11,6% faţă anul 2014, atingând valoarea de 9.282.975 de pasageri. Numărul de mişcări aeronave comerciale înregistrat pe acest aeroport s-a cifrat, în 2015, la 92.708 aterizări şi decolări. Transportul de mărfuri a înregistrat o creştere în 2015 faţă de 201 cu 7,8%.

Pe lângă efectele pozitive, dezvoltarea aeroportului şi mărirea capacităţii acestuia pot avea şi efecte negative asupra locuitorilor din oraşul Otopeni, dar şi al celor din comuna Tunari, prin creşterea nivelului de zgomot. De asemenea creşterea circulaţiei din zonă poate conduce la poluare, aglomerare, consum sporit de energie, accidente.

De asemenea, pe teritoriul judeţului Ilfov, pe teritoriul comunei CLINCENI mai funcţionează Aerodromul „Aurel Vlaicu".

**d) reţele de conducte magistrale**

| Denumire magistrală | Produse transportate | Operator alimentator | Operator exploatator | Capacitate de transport |
|---|---|---|---|---|
| CĂLĂRAŞI-PLOIEŞTI 12" F1 | ŢIŢEI IMPORT | OIL TERMINAL | CONPET | 3.300.000 tone/an |
| CĂLĂRAŞI-PLOIEŞTI 12" F2 | ŢIŢEI IMPORT | OIL TERMINAL | CONPET | |
| CĂLĂRAŞI-PLOIEŞTI 14" | ŢIŢEI IMPORT | OIL TERMINAL | CONPET | 5.800.000 tone/an |
| CĂLĂRAŞI-PLOIEŞTI 20" | ŢIŢEI IMPORT | OIL TERMINAL | CONPET | |
| CĂLĂRAŞI-PLOIEŞTI 24" | ŢIŢEI IMPORT | OIL TERMINAL | CONPET | 5.800.000 tone/an |
| PLOIEŞTI-BUCUREŞTI | BENZINĂ | PETROBRAZI | CONPET | 1.200.000 tone/an |
| PLOIEŞTI-BUCUREŞTI | MOTORINĂ | PETROBRAZI | CONPET | |

*Secţiunea 6. Dezvoltare economică*

**a) zone industrializate/ramuri**

Industria ilfoveană, se remarcă printr-o gamă variată de produse, de la energie electrică şi termică, la anvelope şi articole din cauciuc, acumulatori, aparate şi instrumente de măsurare şi control, până la utilaje de transporturi, fire şi fibre artificiale, produse chimice, oxigen industrial, ambalaje pentru industria alimentară, confecţii, tricotaje, ţesături, fire de in şi de cânepă, nutreţuri combinate, mobilier şi obiecte din lemn, conserve din legume şi fructe, preparate din carne şi lapte, băuturi alcoolice, bere, băuturi răcoritoare, produse de panificaţie şi altele

O ramură aparte o reprezintă industria cinematografică, dezvoltată mai ales de Studiourile Mediapro din oraşul Buftea.

În ultimul timp, judeţul a avut o evoluţie foarte bună în privinţa numărului de societăţi comerciale înmatriculate, dintre care un număr însemnat fiind constituit din cele cu participare străină Acest fapt se datorează şi cadrului investiţional propice, creat în ultima perioadă pentru revigorarea şi dezvoltarea activităţii economice.

Pe teritoriul judeţului există multe firme, unele dintre ele foarte puternice - Philip Morris, Chippita România, Farmex, Phonix, Ifantis, Cream Line, etc., aceste firme deţinând circa 40% din cifra totală de afaceri. În judeţ există şi o serie de firme mai vechi, cu tradiţie - Rostar, Angst, Gourmet, Kraft-Sac, Romcarton, Star Foods, care în ultima perioadă şi-au îmbunătăţit activitatea, unele dintre acestea ocupând locuri fruntaşe, la nivel national, în ceea ce priveşte producţia realizată.

Activitatea operatorilor economici care acoperă aproape toate subramurile industriei prelucrătoare, câteva având o pondere importantă în producţia judeţului, se reflectă şi la nivel naţional

Cele mai reprezentative ramuri ale industriei ilfovene sunt: industria alimentară, băuturi şi tutun, pielărie şi încălţăminte, hârtie şi carton, prelucrarea cauciucului şi a maselor plastice.

Cea mai importantă ramură o constituie industria alimentară, a băuturilor şi tutunului care în prezent deţine o pondere de 72 5% în valoarea producţiei totale a judeţului şi o pondere de 8 0% în valoarea producţiei naţionale a ramurii respective.

La unele produse s-au înregistrat creşteri semnificative - preparate din carne, legume conservate prin sterilizare, produse zaharoase de cofetărie, băuturi alcoolice, încăţăminte, medicamente, iar la alte produse s-au înregistrat scăderi, unele destul de mari. Ramurile care au înregistrat creşteri sunt ramurile care deţin şi o pondere importantă în cadrul judeţului. Acest lucru atestă o reorientare a producţiei şi axarea pe anumite ramuri specifice zonei.

Un aspect pozitiv este determinat de evoluţia livrărilor produselor industriale atât pe piaţa internă, cât şi externă, la unele produse creşterea de la o perioadă la alta fiind destul de mare.

Creşteri semnificative ale livrărilor pe piaţa internă s-au înregistrat la: legumele conservate (cu 267.4%), produse zaharoase (cu 202.4%), băuturi alcoolice (cu 158.4%), preparate din carne (cu 71.6%), antibiotice (cu 48%)

Principalele ramuri în care s-au realizat investiţii sunt: transport şi depozitare, industria prelucrătoare şi comerţ , acestea fiind de fapt ramuri reprezentative ale judeţului.

Ponderea cea mai importantă este deţinută de investiţiile realizate de operatori economici din sectorul privat şi cei cu capital străin.

Faptul că un volum destul de important al investiţiilor s-a realizat în sectorul privat, iar finanţarea de la bugetul de stat şi local a înregistrat o scădere, atestă o îmbunătăţire a activităţii operatorilor din acest sector.

Un alt aspect pozitiv îl constituie şi volumul ridicat al investiţiilor realizate de societăţile străine, ceea ce atestă clar crearea unui cadru economic propice, cadru ce are în vedere stimularea societăţilor comerciale, atragerea de noi investiţii, urmărindu-se îmbunătăţirea activităţii economice a judeţului

La ultimii ani, în cadrul judeţului s-a dezvoltat foarte mult şi domeniul imobiliar - tranzacţii imobiliare privind terenuri, construcţii masive de locuinţe, cartiere rezidenţiale, complexuri comerciale, clădiri de birouri

**b) Spaţii de depozitare**

Cele mai mari obiective sunt situate la ieşirea din Bucureşti de-a lungul autostrăzii A1, în gruparea de parcuri logistice de pe teritoriul comunelor Dragomireşti Deal şi Chiajna (DSV Solutions, Tibbett Logistics, Tibbett Retail Services etc).

O aglomerare importantă este, cum era de aşteptat, în Otopeni, în proximitatea aeroportului şi a şoselei de centură (DHL Logistics, Express Interfracht Romania, Cardo Partner Expediţii, Karl Heinz Dietrich International Expedition etc) Alte depozite logistice semnificative se mai regăsesc, tot de-a lungul şoselei de centură în special în vestul capitalei (ex. Olteni, Domneşti) dar şi în est (ex. Voluntari) sau în proximitatea DN 1 (ex. Corbeanca).

Un aspect negativ este dat dezvoltarea neconcordantă a spaţiilor logistice, fără o planificare urbanistică adecvată precum şi fără o corelare cu dezvoltarea / suplimentarea utilităţilor, infrastructurii rutiere sau serviciilor furnizate de autorităţile locale şi centrale. S-a dovedit că dezvoltarea logistică este influenţată în special de accesibilitate şi conectivitate date de principalele axe de transport.

Situatia cladirilor de productie si /sau depozitare cu suprafata mai mare de 5000 mp este prezentată în **Anexa nr. 19**.

**c) fondul funciar** (terenuri agricole, suprafeţe împădurite)

Agricultura judeţului ocupă un loc important, dispunând de mari rezerve şi posibilităţi de dezvoltare determinate de calităţile solurilor, factori de climă, dotări tehnico–materiale şi forţă de muncă adecvată. Aproximativ 95% din potenţialul agricol al judeţului Ilfov îl deţine suprafaţa arabilă, restul de 5% fiind ocupat cu pomi, vii, pajişti şi fâneţe.

Aşezat în exclusivitate în zona de câmpie, cu o altitudine între 50 şi 120 m, într-o zonă optimă pentru diverse culturi agricole, judeţul Ilfov se întinde pe o suprafaţă de 1.583 km², fiind judeţul cu cea mai redusă suprafaţă din ţară (0.67%). Suprafaţa agricolă are o întindere uşor peste ponderea la nivel naţional iar suprafaţa arabilă are valori mai ridicate decât nivelul naţional, de 95% din total.

Relieful de câmpie, apele cu debite însemnate folosite pentru irigaţii şi clima temperată, fac din agricultură un sector cu largi rezerve şi posibilităţi. Suprafaţa fondului funciar este de 159.255 ha. şi are următoarea structură:

- teren arabil 107.779 ha;
- păşuni 1.992 ha;

- livezi 2.424 ha;
- păduri şi alte terenuri cu vegetaţie forestieră 2.805 ha;

Suprafaţa agricolă este folosită în funcţie de condiţiile pedoclimatice. Pe lunci, se cultivă legume şi zarzavaturi, pe pante şi terenuri slab productive cresc pomi fructiferi iar restul terenurilor sunt cultivate cu cereale, plante tehnice şi nutreţuri.

Legumicultura a cunoscut o mare dezvoltare, pentru a putea satisface nevoile crescânde de aprovizionare a capitalei, a consumului populaţiei judeţului precum şi pentru a asigura materia primă fabricilor de conserve din judeţ.

Comunele în care legumicultura se află pe primul plan sunt: Nuci, Măgurele, Dărăşti, Berceni, 1 Decembrie, Vidra, Ciolpani, Gruiu.

De asemenea, în judeţ se practică apicultura, sericicultura, pescuitul.

Cele peste 10 lacuri din cadrul judeţului (printre care lacurile Periş–Bălteni, Snagov, Căldăruşani, Afumaţi, Găneasa, Ştefăneşti, Corbeanca), asigură pescuitul unor importante cantităţi de peşte pentru nevoile locuitorilor din judeţ şi ale capitalei

În 2011, fondul forestier în judeţul Ilfov era de 25,8 mii ha, iar împăduririle de 47 ha, valoare foarte redusă, dar care reprezintă aproximativ aceeaşi valoare cu ponderea împăduririlor la nivel naţional. În ultimii ani s-au realizat lucrări de regenerare a pădurilor, în judeţul ilfov fiind de aproximativ 0,6% din suprafaţa pădurilor.

**d) creşterea animalelor**

La nivelul judeţului Ilfov, efectivele de animale au înregistrat scăderi constante în ultimii ani, atât la gospodăriile individuale cât şi la operatorii economici.

Un procent semnificativ din efectivele de animale existente la nivelul judeţului se află la gospodăriile din mediul rural.

Privind efectivele de animale deţinute de operatorii economici, acestea sunt concentrate în special în localităţile: Petrăchioaia, Pantelimon, Baloteşti, Berceni (Bovine), Chitila, Popeşti Leordeni, Dascălu, Domneşti (Ovine+caprine), Popeşti-Leordeni, Periş (porcine), Snagov, Nuci, Gruiu (Cabaline), Dascălu, Ciolpani, Berceni, Mogoşoaia (păsări).

Situaţia cu efectivele de animale de la gospodării cetăţeneşti şi operatori economici din judeţul Ilfov este prezentată în **Anexa nr. 5.**

**e) turism/capacităţi de primire turistică**

Judeţului Ilfov oferă numeroase elemente de frumuseţe, mister şi inedit, din care nu lipsesc monumentele naturii, monumente de arhitectură, locaşuri de cult şi alte puncte de atracţie turistică.

Principalele zone şi puncte de atracţie turistică din judeţ sunt: zona Snagov (pădure seculară ce adăposteşte numeroase specii de animale şi păsări, lacul Snagov, binecunoscut ca loc de recreere şi practicare a sporturilor nautice, a pescuitului şi a vânătorii), zona Căldăruşani (cu pădurea, rezervaţie forestieră şi mânăstirea de o rară frumuseţe), Cernica (unde se află mânăstirea, lacul şi pădurea cu acelaşi nume), Băneasa (aeroport, pădure, Zoo), Pasărea (mânăstirea cu o colecţie de icoane, ceramică şi broderii, lac, pădure), Mogoşoaia (pădure, monumente de arhitectură aflate în programul UNESCO, lac, ştrand), Răioasa (pădure), Ţigăneşti (lac, mânăstire, atelier de ţesături), Ciolpani (rezervaţie dendrologică şi staţiune de cercetări forestiere), Pantelimon (lac, complex turistic şi istoric), Moara Vlăsiei (palatul Ghica, lac, pădure), şi altele.

Dintre obiectivele culturale de interes public trebuiesc menţionate:

- complexul Snagov;
- complexul Căldăruşani;
- complexul Pasărea;
- complexul Mogoşoaia;
- complexul Lebăda din Pantelimon;
- palatul Ştirbei şi complexul Calul Bălan din oraşul Buftea;

- centrul de antrenament aviatic de la Clinceni;
- Centrul Naţional de Fizică Atomică şi Complex Turistic din comuna Măgurele;
- complexul turistic Bragadiru.

Situaţia cu obiectivele culturale de interes public din judeţul Ilfov sunt prezentate în **Anexa nr. 6.**

Situaţia cu capacităţile de primire turistică la nivelul judeţului Ilfov sunt prezentate în **Anexa nr. 7.**

**f) resurse naturale**

În subsolurile judeţului se întâlnesc petrol şi gaze naturale; de asemenea, exploatările de nisip şi pietriş, argilă, apele freatice cu numeroasele izvoare, sunt câteva din bogăţiile naturale ale acestui ţinut.

*Hidrocarburile* au fost depistate în următoarele formaţiuni: *cretacic inferior* (petrol) la Periş, *sarmaţian* (petrol şi gaze) la Periş şi Cozieni (gaze), Căţelu (urme slabe de petrol, la 860 m), Bragadiru (petrol şi gaze la 680 m), Bălăceanca (petrol şi gaze, la 575 m), Jilava (petrol la 600 m); *meoţian* (gaze) la Periş, Moara Vlăsiei, Pasărea (nesemnificative), Cozieni (limitate), Popeşti Leordeni (la 570m); Dacian (gaze, nesemnificative, numai la Moara Vlăsiei).

*Cărbunii*, sub formă de strate neînsemnate, au fost întâlnite în *levantin*.

*Nisipuri, pietrişuri şi balast* există în albiile râurilor: Dâmboviţa, Colentina, Ialomiţa şi Argeş; în mod special se remarcă pietrişurile de Colentina, exploatabile în lunca râului cu acelaşi nume, existente însă în tot subsolul de la vest de valea Pasărea şi până la Argeş.

*Argile*, sub formă de loessoide, se găsesc în malurile râurilor şi subsolul interfluviilor.

*Apele freatice* sunt cantonate în pietrişurile de Colentina (între Argeş şi Pasărea), în nisipurile de Mostiştea, în stratele de Frăteşti (mai ales la sud de linia Săftica-nord Brăneşti); în ultimele două formaţiuni sunt şi pânze sub formă de ape captive; ape freatice se mai găsesc şi în aluviunile luncilor Argeşului, Dâmboviţei şi Ialomiţei. Ape captive sunt localizate şi în straturi mai vechi decât cuaternar, dar sunt nesemnificative.

## *Secţiunea 7. Infrastructuri locale*

**a) instituţii** (cultură, ocrotirea sănătăţii, etc)

*Învăţământ*

Judeţul Ilfov dispune de unităţi de învăţământ pentru toate nivelurile de şcolarizare.

Învăţământul preşcolar se desfăşoară în 87 de grădiniţe cu program normal sau prelungit.

Învăţământul primar şi gimnazial se desfăşoară în 83 de şcoli primare şi gimnaziale

Învăţământul special pentru copiii cu deficienţe se desfăşoară în 3 centre şcolare.

Învăţământul liceal se desfăşoară în 16 licee, dintre care 6 licee teoretice, 1 tehnic, 1 silvic, 1 seminar teologic şi 1 liceu sportiv.

Învăţământul universitar se desfăşoară în 1 facultate de fizică, din subordinea Universităţii Bucureşti.

Reţeaua unităţilor de învăţământ din judeţul Ilfov este prezentată în **Anexa nr. 8.**

În judeţul Ilfov funcţionează 18 centre de plasament pentru copiii aflaţi în dificultate, cu handicap sau infestaţi cu virusul HIV/SIDA, din care 8 sunt centre de plasament publice, iar 10 sunt centre de plasament private ale unor organisme private autorizate.

Dintre cele 8 centre de plasament publice, 5 sunt de tip familial (unul pentru copii cu afecţiuni cronice HIV/ SIDA) şi 3 pentru copii cu handicap.

*Sănătate*

Sistemul sanitar din judeţ funcţionează la nivel satisfăcător, reţeaua sanitară fiind bine reprezentată în teritoriu, iar asistenţa medicală asigurându-se pentru toate gradele de urgenţă şi pentru majoritatea specialităţilor.

Situaţia unităţilor spitaliceşti din judeţul Ilfov este următoarea:

| Nr. crt. | Unitatea spitalicească | Localitate | Adresa | Nr. telefon | Nr. fax | Specialitate | Număr de paturi aprobat de MSP |
|---|---|---|---|---|---|---|---|
| 1 | Spitalul Clinic Judeţean de Urgenţă Ilfov | Bucureşti | B-dul Basarabia, nr. 49-51, sector 2 | 021.324.33.12<br>021.324.11.61 | 021.324.32.96 | | 401 |
| 2 | Spitalul orăşenesc "Dr. Maria Burghele" | Buftea | Str. Studioului, nr. 5 | 021.351.52.95 | 021.351.52.95 | obstetrică-ginecologie | 35 |
| 3 | Spitalul de Psihiatrie "Eftimie Diamandescu" | Cernica | Şos. Gării, nr. 56, sat Bălăceanca | 021.369.37.40<br>021.369.37.42<br>021.369.37.43 | 021.369.37.41<br>021.369.37.43 | spital monodisciplinar | 295 |
| 4 | Spitalul Comunal Periş | Periş | Str. Principală | 021.267.08.81 | 021.267.10.12 | | 80 |
| 5 | Centrul Judeţean de Asistenţă Medico-Socială Domneşti | Domneşti | Str Principală, nr. 419 | 021.351.52.32 | 021.351.52.34 | asistenţă medico-socială | 50 |
| 6 | Institutul de Geriatrie şi Gerontologie "Ana Aslan" | Otopeni | Calea Bucureştilor, nr. 307 | 021.236.18.21<br>021.236.18.29<br>021.236.18.30 | 021236.18.21<br>021236.18.29<br>021.236.18.30 | spital monodisciplinar | 334 |

Situaţia staţiilor de ambulanţă din judeţul Ilfov este următoarea:

| Nr. crt. | Staţii/ Microstaţii | Localitatea | Adresa | Nr. telefon/fax | Numar ambulanţe | | | |
|---|---|---|---|---|---|---|---|---|
| | | | | | de transport (tip A1/A2) | de resuscitare (tip B1/B2) | de terapie intensivă (tip C2) | de alte tipuri (tip AMD) |
| 1 | Staţia Săftica | Baloteşti/ Saftica | Calea Bucureştilor, nr. 2A | 021.352.24.66<br>021.352.24.65 | 2 | 6 | 1 | 0 |
| 2 | Microstaţia Măgurele | Măgurele | Str. Atomiştilor, nr. 250A | 021.457.59.59 | 2 | 5 | 1 | 1 |
| 3 | Microstaţia Voluntari | Voluntari | Str. Şcolii, nr. 42 | 021.369.58.68 | 2 | 4 | 2 | 1 |
| 4 | Microstaţia Buftea | Buftea | Şos. Bucureşti-Târgovişte, nr. 296 | 021.350.52.81 | 3 | 5 | 0 | 1 |
| 5 | Microstaţia Snagov | Snagov | Sos. Snagovului, nr.105 | 021.350.82.03 | 1 | 1 | 0 | 0 |
| 6 | Microstaţia Bragadiru | Bragadiru | Sos. Alexandriei, Nr.478 | 021.448.05.00 | 0 | 2 | 0 | 0 |
| 7 | Microstaţia Vidra | Vidra | Str. Principală, Nr.201 | 021.361.32.24 | 2 | 1 | 0 | 0 |
| 8 | Microstaţia Brăneşti | Brăneşti | Str. IC Brătianu, nr. 57 | 021.351.52.83 | 0 | 2 | 0 | 0 |
| 9 | Microstaţia Pantelimon | Pantelimon | Str.Tudor Vladimirescu, nr. | 021.350.50.10 | | 1 | | |

| Nr. crt. | Staţii/ Microstaţii | Localitatea | Adresa | Nr. telefon/fax | Numar ambulanţe | | | |
|---|---|---|---|---|---|---|---|---|
| | | | | | de transport (tip A1/A2) | de resuscitare (tip B1/B2) | de terapie intensivă (tip C2) | de alte tipuri (tip AMD) |
| | | | 20 | | | | | |
| 10 | Microstaţia Chitila | Chitila | Sos. Banatului, Nr. 68 | 021.436 33.43 | 1 | 2 | 0 | 0 |
| 11 | Microstaţia Otopeni | Otopeni | Str 23 August, nr.10 | 021 352.01.91 | 1 | 2 | 0 | 0 |
| 12 | Microstaţia Popeşti-Leordeni | Popeşti-Leordeni | Şos Dispensarului, nr 2-4 | 021.361 52.60 | 0 | 2 | 0 | 0 |
| 13 | Microstaţia Chiajna | Chiajna | Str. 1 Decembrie, Nr. 211 | 021.352.06.40 | 1 | 1 | 0 | 0 |

Totodată, pe teritoriul judeţului există, de asemenea, 88 de farmacii, 9 depozite farmaceutice, precum şi 14 laboratoare de analize medicale.

Activitatea medicală primară este asigurată prin:

- 127 cabinete medicale individuale – medicină de familie
- 3 cabinete medicale asociate cu 6 medici de familie
- 3 societăţi civile medicale cu 8 medici de familie

Numărul total al medicilor care îşi desfăşoară activitatea se ridică la 141, iar cel al cadrelor medii sanitare este de 150.

Alături de asistenţa medicală de specialitate, se desfăşoară şi o susţinută asistenţă socială, acordându-se o atenţie deosebită problemelor întâmpinate de categoriile defavorizate ale populaţiei (copii, bătrâni şi persoane cu handicap), în prezent existând în judeţ multe centre de plasament şi ocrotire, atât patronate de stat, cât şi particulare

În sprijinul Serviciului de ambulanţă Bucureşti-Ilfov, Inspectoratul pentru Situaţii de Urgenţă Bucureşti-Ilfov şi Unitatea Specială de Intervenţie în Situaţii de Urgenţă împreună cu Spitalul Clinic de Urgenţă Bucureşti – departamentul UPU-SMURD a operaţionalizat 7 ambulanţe tip SMURD cu echipaje de prim ajutor în localităţile Moara Vlăsiei, Voluntari, Otopeni, Buftea, Snagov, Afumaţi şi Ciolpani.

### b) utilităţi publice

La nivelul judeţului, reţeaua de utilităţi publice este destul de dezvoltată, în special reţeaua de alimentare cu gaze naturale, majoritatea localităţilor derulând programe de investiţii pentru extinderea reţelelor de utilităţi existente sau introducerea celor ce nu au fost realizate până la acest moment.

Principala sursă de apă pentru localităţile judeţului Ilfov o reprezintă sursele subterane. O parte din forajele existente sunt înnisipate sau prezintă degradări ale echipamentelor. Multe dintre foraje sunt echipate cu pompe depăşite fizic şi moral, ceea ce conduce la un consum mare de energie şi la un cost semnificativ al apei potabile. În conformitate cu Planul Local de Acţiune al judeţului Ilfov din anul 2011, există aproximativ 84 de puţuri forate care asigură alimentarea în sistem centralizat a oraşelor şi aproximativ 95 de puţuri forate care asigură alimentarea în sistem centralizat a comunelor din judeţ şi 44.645 fântâni individuale şi 175 de fântâni publice.

O altă sursă de alimentare cu apă o reprezintă râul Argeş, cu captarea de la Crivina, situată la 30 km de Bucureşti, apa fiind tratată în Staţia de Tratare de la Roşu. Această captare reprezintă sursa principală de alimentare cu apă a municipiului Bucureşti, însă multe localităţi aflate la periferia capitalei folosesc aceeaşi sursă de apă.

În ultima perioadă a crescut numărul localităţilor din judeţul Ilfov cu sisteme centralizate de alimentare cu apă, de la 22 la 27, printre care toate cele 8 localităţi urbane (conform Institutul Naţional de Statistică, Baza de date TEMPO). Din păcate, nu toată populaţia din aceste localităţi are

acces la reţeaua de distribuţie a apei potabile

Între 2011-2015, reţeaua s-a extins în mai multe comune, fiind în diverse stadii de execuţie. Au rămas fără alimentare cu apă în sistem centralizat numai 5 comune (Dascălu, Nuci, Petrăchioaia, Tunari şi Moara Vlăsiei – propus spre finanţare) şi Glina şi Clinceni unde există o reţea de alimentare cu apă nefuncţională. Localităţile cu lungimi mari ale reţelei de distribuţie a apei potabile pe locuitor sunt: Periş, Snagov, Grădiştea, Afumaţi, Găneasa, Brăneşti, Copăceni, Cornetu, Domneşti, Dragomireşti Vale, Mogoşoaia, Corbeanca

În zonele fără acoperire, alimentarea cu apă se face din fântâni publice şi individuale. Deoarece aceste localităţi nu beneficiază nici de reţele de canalizare, apa menajeră ajunge în acvifer şi poluează apa din fântâni, care de obicei sunt forate în primul strat freatic.

Conform datelor de la INS, în judeţul Ilfov doar 22 de localităţi din 40 dispuneau de sisteme centralizate de canalizare. O parte dintre localităţile limitrofe Municipiului Bucureşti (Pantelimon, Voluntari, Dobroeşti, Chiajna, Chitila, Popeşti-Leordeni, Buftea, Mogoşoaia) descarcă apele uzate în reţeaua de canalizare a Capitalei, asigurând colectarea şi evacuarea apelor uzate menajere, tehnologice şi pluviale, în canalul colector casetat de sub albia amenajată a râului Dâmboviţa.

Dezvoltarea reţelelor de canalizare şi implicit a celor de apă potabilă s-a realizat cu predilecţie în nordul municipiului Bucureşti, de-o parte şi de alta a tronsonului rutier DN 1 Bucureşti-Ploieşti, în zona de nord-est a judeţului Ilfov, unde sunt amplasate localităţile cu creştere economică din ultimii ani (Afumaţi, Voluntari, Pantelimon), precum şi în sudul Municipiului Bucureşti, în jurul oraşelor Măgurele şi Bragadiru.

În perioada 2005-2011 lungimea reţelei de canalizare din judeţul Ilfov a înregistrat o creştere de 189,5 km (68%), ajungând în anul 2011 la 466,5 km. În perioada 2005-2011, a crescut numărul localităţilor din judeţul Ilfov cu sisteme centralizate de canalizare, de la 17 la 22, printre care toate cele 8 localităţi urbane. Din păcate, nu toată populaţia din aceste localităţi are acces la reţeaua de canalizare.

Între 2011-2013, reţeaua s-a extins în mai multe comune, aflându-se în diverse stadii de execuţie. Aceste reţele sunt finanţate fie prin intermediul proiectelor finanţate din fonduri POS Mediu Etapa I, SAPARD, FEADR sau AFM, fie din fonduri locale.

În prezent 23 de comune din totalul celor 32 din judeţ dispun reţea de canalizare care acoperă în întregime sau parţial comunităţile, respectiv, localităţile fără canalizare sunt: Berceni, Ciolpani, Corbeanca, Dărăşti Ilfov, Găneasa, Gruiu, Nuci, Petrăchioaia, Tunari. În comuna Chiajna reţeaua nu este pusă în funcţiune, iar Dascălu are un proiect cu finanţare AFM pentru 4,6 km. Glina evacuează apele uzate în staţia de epurare Glina.

La nivelul judeţului Ilfov reţeaua de distribuţie a gazelor naturale s-a dezvoltat, datorită avantajelor pe care le prezintă faţă de folosirea combustibilului solid şi chiar a celui lichid sau a gazelor petroliere lichefiate. În anul 2011 toate localităţile urbane din judeţ beneficiau de reţea de distribuţie a gazelor naturale, iar la nivel rural doar trei comune din 32 nu erau racordate la aceasta infrastructură respectiv Dărăşti-Ilfov, Nuci şi Petrăchioaia.

În perioada 2005-2011 lungimea reţelei de distribuţie a gazelor naturale din judeţul Ilfov a înregistrat o creştere de 1046 km (136%), ajungând în anul 2011 la 1813 km. A crescut numărul localităţilor din judeţul Ilfov care au acces la reţeaua de distribuţie a gazelor naturale, de la 26 la 37, printre care toate cele opt localităţi urbane.

Localităţile care nu au alimentare cu gaze folosesc pentru încălzire combustibil solid (lemne şi cărbuni), combustibil lichid (CLU tip 3, motorină) sau gaz petrolier lichefiat (GPL). Pentru prepararea hranei se utilizează în general butelii.

Localităţile cu cea mai extinsă reţea de gaze raportată la numărul de locuitori sunt: Ciolpani, Snagov, Corbeanca, Tunari, Berceni, Brăneşti. Cea mai mică lungime a reţelei de gaze raportată la numărul de locuitori este în localităţile Buftea, Chitila, Ciorogârla, Clinceni, Măgurele, Jilava, 1

Decembrie, Copăceni, Vidra, Popeşti-Leordeni, Glina, Cernica, Pantelimon, Voluntari, Dascălu, Găneasa

În judeţul Ilfov au fost realizate centrale termice de zonă în mai multe localităţi. Deoarece, cu excepţia celor patru centrale termice de zonă din oraşul Buftea, care au funcţionat pe gaze naturale, celelalte au funcţionat pe combustibil lichid de slabă calitate sau pe cărbuni, alimentarea centralizată cu energie termică a localităţilor din judeţul Ilfov a fost deficitară încă de la început.

Exemplul cel mai elocvent îl constituie localitatea 1 Decembrie, unde una dintre centralele termice pe cărbune nu a funcţionat niciodată, iar cealaltă a fost oprită după ce a funcţionat o iarnă, locatarii montându-şi sobe în apartamente.

În Otopeni, între anii 1990 – 2008, R.A.D.E.T. Bucureşti a produs local în C.T. şi a distribuit energie termică. Treptat, acesta a fost preluat spre administrare de către autoritatea locală.

La Măgurele, cele 192 apartamente au fost alimentate de la o centrală ce funcţiona pe combustibil lichid. Vecinătatea platformei IFA, administrarea centralei de către RADET – secţia centrale termice, au făcut ca sistemul centralizat să funcţioneze mult mai bine decât în alte localităţi. În prezent centrala termică este alimentată cu gaze naturale

La Chitila, blocurile amplasate în zona gării CFR, construite în anii 1970, au fost alimentate de la 2 centrale termice pe combustibil lichid.

În localităţile unde înainte de 1989 s-au construit blocuri cu P+2, P+3 nivele încălzite cu sobe alimentate cu combustibil solid, locatarii au posibilitatea de a-şi monta centrale termice de bloc sau scară de bloc funcţionând pe gaze naturale (de exemplu: Chitila, Baloteşti, Cornetu etc ). Sistemele cu încălzire pasivă nu au fost exploatate şi întreţinute cum trebuie de locatari şi din acest motiv au funcţionat puţin timp, preferându-se sistemele tradiţionale de încălzire.

La Baloteşti şi la Voluntari s-au realizat câteva blocuri cu încălzire solară pasivă (perete Trombe), precum şi cu panouri solare pentru încălzirea apei calde menajere, dar eficienţa lor nu a putut fi stabilită din cauza timpului scurt de funcţionare şi lipsei interesului locatarilor pentru aceste sisteme

În anul 2011, la nivelul României, procentul locuinţelor cu instalaţie electrică era de 96,6%, din care 98% în oraşe şi 95,4% în comune. În judeţul Ilfov nu sunt localităţi neelectrificate, dar mai sunt gospodării care nu sunt racordate la reţea.

Din totalul locuinţelor convenţionale din judeţ, 97% au instalaţie electrică (98,8% în oraşe şi 95,7% în comune). Valorile sunt peste media pe ţară, atât pentru mediul urban cât şi pentru mediul rural.

Localităţile cu cele mai multe locuinţe neracordate la reţeaua electrică sunt Găneasa, Copăceni, Dragomireşti Vale, Ciorogârla şi Ciolpani. Localităţile cu cele mai puţine locuinţe care nu au instalaţie electrică sunt: Voluntari, Popeşti-Leordeni, Măgurele.

**c) locuri de adunare şi cazare a sinistraţilor**

Pentru evacuarea şi cazarea sinistraţilor pot fi folosite spaţiile existente din hoteluri, hosteluri, moteluri, campinguri, săli de sport, şcoli şi alte spaţii existente de pe raza localităţilor

Repartizarea locurilor de adunare si cazare a sinistratilor pe localităţi se regăseşte în **Anexa nr. 9.**

## *Secţiunea 8. Specific regional*

**Vecinătăţi, influenţe, riscuri transfrontaliere**

Principale surse de risc aflate în afara judeţului Ilfov sunt:

- centralele CNE CERNAVODĂ şi CNE KOZLODUI (Bulgaria), care în cazul unui accident nuclear pot afecta prin contaminare radioactivă populaţia judeţului;

• barajul de acumulare de pe râul Argeş de la Mihăileşti-Cornetu, care în cazul avarierii sau distrugerii ca urmare a mişcărilor seismice poate produce inundaţii masive pe raza localităţilor Cornetu, Pruni, Dărăşti-Ilfov, 1 Decembrie, Copăceni

# CAPITOLUL III
# ANALIZA RISCURILOR GENERATOARE DE SITUAŢII DE URGENŢĂ

## *Secţiunea 1. Analiza riscurilor naturale*

1. ***Fenomene meteorologice periculoase*** (furtuni şi viscol, inundaţii, căderi masive de zăpadă, secetă, temperaturi extreme):

### 1.1. Inundaţii:

Din analiza inundaţiilor anterioare a rezultat că pericolul de inundaţie a unor obiective din judeţul Ilfov provin în principal din:

- Viiturile de pe Râul Dâmboviţa cu debite mai mari de 300 $m^3/s$;
- Viiturile de pe Râul Colentina cu debite mai mari de 40 $m^3/s$;
- Viiturile de pe Râul Ilfov şi Ilfovăţ, când este depaşită capacitatea der. Bolovani;
- Viiturile de pe Râul Ialomiţa cu debite mai mari de 700 $m^3/s$;
- Viiturile de pe Râul Argeş cu debite mai mari de 1600 $m^3/s$;
- Viiturile de pe Râul Sabar cu debite de peste 100 $m^3/s$ până la confluenţa cu Râul Ciorogârla şi peste 400 $m^3/s$ după confluenţă;
- Ploi extraordinare căzute asupra judeţului.

Obiectivele importante pentru judeţul Ilfov şi municipiul Bucureşti, care pot fi afectate de inundaţii şi gheţuri sunt cele situate pe cursurile de apă şi în luncile inundabile ale acestora:

- complexul de lucrări hidrotehnice pentru alimentarea cu apă potabilă şi industrială din cadrul căruia cele mai expuse instalaţii şi lucrări sunt: priza Brezoaiele şi staţia de captare-tratare Arcuda pe Râul Dambovita; barajul şi priza Crivina de pe Râul Argeş; ac. Adunaţi şi Ilfoveni de pe Râul Ilfov cu derivaţiile aferente; barajul de priză Bilciureşti de pe Râul Ialomiţa cu der. Ialomiţa-Colentina; sIlfov de lacuri de pe Râul Colentina cu prizele de apă industrială Pantelimon II şi Cernica;
- barajele acumulărilor piscicole, podurile şi căile de comunicaţii de pe văile Snagov, Vlăsia, Cociovaliştea şi Pasărea;
- terenurile agricole din lunca Dâmboviţei în amonte de ac. Lacul Morii;
- terenurile agricole din lunca Râul Ciorogârla, Sabar şi Argeş, unde lucrările de apărare împotriva inundaţiilor sunt în administrarea SH Grădinari.

*Inundaţii produse în anul 2005*

În intervalul 19-25.09.2005, s-au înregistrat precipitaţii abundente care au depăşit de 7 ori media multianuala a lunii septembrie (35-45 $l/m^2$). Precipitaţiile au avut caracter de aversă, cea mai mare cantitate înregistrându-se la 103 $l/m^2$ în 12 ore, în data de 19/20.09.2005, la S.M. Afumaţi.

| *Nr. crt.* | *Denumire Staţii meteorologice Denumire staţie hidrometrică/ râu Denumire p.h. lucrare/râu* | *Precipitaţii ($l/m^2$)/data (zile)* | | | | | | *Cantitati totale de precipitatii ($l/m^2$)* |
|---|---|---|---|---|---|---|---|---|
| | | 19-20 | 20-21 | 21-22 | 22-23 | 23-24 | 24-25 | |
| 1. | S.M. Filaret | 108.0 | 94.0 | 6.4 | 25.0 | 36.0 | 6.4 | 275.8 |
| 2. | S.M. Băneasa | 68.0 | 90.0 | 7.0 | 22.0 | 37.0 | 6.2 | 230.2 |
| 3. | S.M. Afumaţi | 115.0 | 67.0 | 5.0 | 24.0 | 47.0 | 6.0 | 264.0 |

| | | | | | | | | |
|---|---|---|---|---|---|---|---|---|
| 4. | S.H. Băleni - r. Ialomiţa | 56.6 | 71.8 | 16.4 | 11.7 | 22.7 | 10.7 | 189.9 |
| 5. | S.H. Malu Spart - r. Argeş | 38.0 | 76.8 | 19.2 | 26 | 36 | 7 | 203.0 |
| 6. | S.H. Gradinari - r. Argeş | 34.9 | 73.2 | 1.8 | 19.2 | 33.2 | 3.2 | 165.2 |
| 7. | S.H. Budesti - r. Argeş | 35.8 | 83.4 | 27.7 | 51.8 | 27.8 | 8.0 | 214.5 |
| 8. | S.H. Colacu - r. Colentina | 33.8 | 81.2 | 5.1 | 6.4 | 41.4 | 25.4 | 193.3 |
| 9. | S.H. Lunguletu - r. Dâmboviţa | 55.3 | 57.2 | 20.9 | 20.6 | 37.1 | 11.7 | 202.8 |
| 10. | S.H. Dragomiresti - r. Dâmboviţa | 57.7 | 90.4 | 23.8 | 18.9 | 42.2 | 13.5 | 246.5 |
| 11. | S.H. Poenari - r. Sabar | 41.4 | 63.9 | 17.1 | 23.4 | 31.9 | 12.6 | 190.3 |
| 12. | S.H. Vidra - r. Sabar | 64.8 | 85.8 | 7.7 | 25.6 | 35.1 | 11.3 | 230.3 |
| 13. | S.H. Bragadiru - r. Ciorogârla | 49.0 | 101.3 | 9.3 | 29.5 | 29.7 | 15.8 | 234.6 |
| 14. | Ph Bilciureşti - r. Ialomiţa | 56.0 | 89.3 | 17.0 | 15.6 | 27.0 | 9.5 | 214.4 |
| 15. | Ph Snagov - r. Snagov | 75.5 | 88.0 | 3.5 | 13.5 | 22.0 | 33.0 | 235.2 |
| 16. | Ph. Căldarușani - r. Cociovaliștea | 90.6 | 89.0 | 5.2 | 24.5 | 19.4 | 3.5 | 232.2 |
| 17. | Ph Cocani - r. Crevedia | 36. | 120.0 | 3.0 | 20.0 | 35.0 | 10.0 | 224.0 |
| 18. | Ph Buftea - r. Colentina | 30.4 | 99.5 | 25.0 | 23.1 | 24.0 | 8.7 | 210.7 |
| 19. | Ph.Lacul Morii - r. Dâmboviţa | 57.6 | 96.5 | 16.5 | 22.5 | 38.0 | 15.8 | 246.9 |

În spaţiul hidrografic administrat de A.N. Apele Române prin S.G.A. Ilfov - Bucureşti, precipitaţiile înregistrate în perioada 19-25.09.2005, au totalizat valori maxime între 165 - 275.8 l/m$^2$.

Pe toate râurile, la staţiile hidrometrice au fost depăşite cotele de apărare, conform tabelului:

| *Nr. crt.* | *Râul* | *Staţia hidrometrică* | *Judeţ ul* | *CA* | *CI* | *CP* | *Varia . h* | *Valoarea culminanta* | | *Data /ora* |
|---|---|---|---|---|---|---|---|---|---|---|
| | | | | | | | | Hmax | Qmax | |
| 1. | Argeş | Malu Spart | Db | 210 | 240 | 300 | +30 | 330 | 595 | 22.09/16 |
| 2. | | Grădinari | Gr | 200 | 250 | 300 | +183 | 483 | 597 | 22.09/19 |
| 3. | | Budeşti | Cl | 250 | 300 | 400 | +73 | 473 | 717 | 24.09/06 |
| 4. | Sabar | Poenari | Gr | 180 | 200 | 310 | +97 | 297 | 33.7 | 24.09/06 |
| 5. | | Vidra | Il | 360 | 410 | 520 | +1 | 521 | 166 | 24.09/12 |
| 6. | Dâmboviţa | Lunguleţu | Db | 190 | 230 | 280 | +46 | 276 | 146 | 20.09/00 |
| 7. | | Dragomireşti | Il | 200 | 300 | 330 | +90 | 420 | 24.4 | 24.09/12 |
| 8. | | Budeşti | Cl | 200 | 250 | 300 | +52 | 352 | 226 | 25.09/21 |
| 9. | Colentina | Colacu | Db | 150 | 200 | 250 | +44 | 244 | 30.2 | 21.09/12 |
| 10 | Ciorogârla | Bragadiru | Il | 250 | 350 | 400 | +22 | 372 | 110 | 25.09/21 |
| 11 | Ialomiţa | Băleni | Db | 250 | 300 | 350 | +47 | 347 | 562 | 21.09/04 |

*Râul Dâmboviţa* zona amonte de acumularea Lacul Morii.

În intervalul 20-25.09.2005, la staţia hidrometrică Dragomireşti precipitaţiile înregistrate au însumat 246.5 l/m$^2$. Debitul maxim al râului Dâmboviţa înregistrat la SH Dragomireşti a fost de 24.4 m$^3$/s. Capacitatea de tranzitare a albiei râului Dâmboviţa pe tronsonul cuprins între şoseaua de centură şi podul CF Chiajna a fost depăşită, ceea ce a condus la inundarea terenurilor agricole. În această zonă albia râului nu este amenajată, nu există lucrări de apărare împotriva inundaţiilor şi terenurile agricole sunt declarate zone inundabile în Planul de apărare împotriva inundaţiilor şi în PUG-ul din 2004 al comunei Chiajna.

*Râul Colentina -Acumularea Buftea din administrarea A.N.A.R.*

În urma precipitaţiilor abundente înregistrate la barajul Buftea 210.7 l/m$^2$, debitul maxim afluent în lac a fost de 45 m$^3$/s, fiind compus din debitul râurilor Colentina, Baranga, Crevedia şi de pe numeroase canale de desecare.

Debitul maxim evacuat din barajul Buftea a fost de 35 m$^3$/s, care a fost tranzitat în condiţii de siguranţă pe salba de lacuri de pe râul Colentina.

Râul Snagov- Acumularea Snagov din administrarea A.N.A.R.

În intervalul 20-25.09.2005 la barajul Snagov s-au înregistrat 235.5 l/m$^2$, ceea ce a dus la creşterea debitului afluent în lacul Snagov, care a atins valoarea de 20 m$^3$/s şi debitul maxim defluent a fost de 15 m$^3$/s.

Râul Cociovalistea-Acumularea Căldăruşani din administrarea A.N.A.R

În data de 20-25.09.2005 la barajul Căldăruşani s-au înregistrat precipitaţii totale de 232.2 l/m$^2$. Din această cauză şi deoarece lacul de acumulare Dridu de pe râul Ialomiţa a avut cote ridicate datorită viiturilor, s-a inundat zona de păşune din aval de baraj până la râul Ialomiţa.

În data de 27.09.2005 a început evacuarea pe deversorul frontal de ape mari şi în data de 29.09.2005 s-a înregistrat debitul maxim afluent de 25 m$^3$/s, ce a dus la creşterea nivelului în acumulare de 72.51 mdMB (+21cm peste NNR). Debitul maxim evacuat a fost de 9 m$^3$/s, iar volumul atenuat în lac pe toata perioada de viitură a fost de 8.78 mil. m$^3$.

Râul Pasărea-Acumularea Tunari 2 din administrarea A.N.A.R.

Din cauza precipitaţiilor abundente debitul râului Pasarea a atins 14 m$^3$/s, care au fost tranzitaţi prin lacul de acumulare pe golirea de fund tip călugăr şi pe deversorul de ape mari

La acumulările piscicole aflate pe teritoriul judeţului Ilfov s-au înregistrat incidente (ruperi ale barajelor sau breşe controlate, deversări baraj, deversare drum) din urmatoarele cauze:

- lipsa sau subdimensionarea descărcătorilor de ape mari;
- blocarea evacuatorilor de fund;
- montarea unor grătare/plase care nu s-au mai putut scoate fiind înfundate;
- menţinerea unui nivel foarte ridicat la coronamentul barajului.

*Râul Ciorogârla şi râul Sabar*

Cantitatea de precipitaţii înregistrată la S.H. Bragadiru (râul Ciorogârla) a fost de 234.6 l/m$^2$ şi a fost tranzitat un debit maxim de 110-120 m$^3$/s, debit ce a fost derivat din râul Dâmboviţa în sectiunea N.H. Brezoaiele.

Cantitatea de precipitaţii înregistrată la S.H. Poenari a fost de 190.6 l/m$^2$ şi la S.H. Vidra 230.3 l/m$^2$, în intervalul 20-25.09.2005.

Urmare a precipitaţiilor abundente căzute în bazinul Argeş şi a debitelor tranzitate din râul Dâmboviţa pe râul Ciorogârla, debitele pe râul Sabar au înregistrat creşteri atingând valoarea maximă de 166 m$^3$/s la S.H. Vidra.

Comunele riverane râului Ciorogârla şi râului Sabar, sunt apărate împotriva inundaţiilor prin diguri locale, ce aparţin Consiliilor locale. Digurile locale de apărare nu au înregistrat depăşiri ale coronamentelor. Cu toate acestea, datorită precipitaţiilor abundente, terenurile riverane au fost acoperite de apă, preponderent în zonele depresionare ce nu au rigole şi canale de scurgere în râu.

Secţiuni de podeţe subdimensionate pe râurile din judeţul Ilfov:

Pentru prevenirea unor posibile inundaţii datorate secţiunilor reduse ale unor poduri şi podeţe ale drumurilor naţionale de pe râurile din judeţul Ilfov, SGA Ilfov – Bucureşti a solicitat în mod repetat Companiei Naţionale de Autostrăzi şi Drumuri Naţionale din Romania - Direcţia regională de drumuri şi poduri Bucureşti – Ilfov, să ia măsurile ce se impun pentru reabilitarea următoarelor lucrări din administrare:

- podeţ DN 1 de pe canalul de desecare CCIII spre râul Valea Pasărea din oraşul Otopeni;
- podeţ DN 2 pe râul Valea Şindrilita din com. Găneasa;
- podeţ DN 3 pe râul Valea Pasărea din com. Brăneşti

Aceste podeţe la viiturile din sept. 2005 au produs deversări ale carosabilelor precum şi fenomene de remuu care au condus la inundaţii ale malurilor şi deversarea unor baraje din sectorul amonte.

Propunerile necesare diminuării efectelor inundaţiilor provocate de fenomene meteorologice periculoase, sunt următoarele:

1. Întreţinerea şi curăţarea rigolelor şi şanţurilor de pe teritoriul localităţilor pentru colectarea şi evacuarea apelor provenite din precipitaţii

2. Primăriile localităţilor şi A.N.I.F. să verifice situaţia canalelor de desecare pentru apele pluviale şi debuşarea acestora în emisar.

3. S.G.A. Ilfov-Bucureşti a propus în PGA, cu finanţare de la buget, realizarea următoarelor documentaţii:

-Studiul hidraulic şi hidrologic pentru siguranţa în exploatare a acumulărilor piscicole de pe râul Pasărea şi Sindriliţa;

-Studiul hidraulic şi hidrologic pentru siguranţa în exploatare a acumulărilor piscicole de pe râul Cociovaliştea;

-Studiul hidraulic şi hidrologic pentru siguranţa în exploatare a acumulărilor piscicole de pe râul Mostiştea;

4. ABA-AV va continua lucrările aflate în derulare:

-Reconstrucţia ecologică a râului Ialomiţa şi afluenţii săi: valea Snagovului şi valea Sticlăriei (obiectiv de investiţii iniţiat prin HG 690/2000) cofinanţat de Banca de Dezvoltare şi bugetul de stat;

-Mărirea gradului de siguranţă în exploatare a acumulării Buftea de pe râul Colentina, jud.Ilfov (studiu de fezabilitate), proiect cofinanţat de Banca Mondială şi bugetul de stat.

5. Au fost finalizate hărţile de hazard la inundaţii în cadrul proiectului „Hărţile de hazard la inundaţii şi planul pentru prevenirea, protecţia şi diminuarea efectelor inundaţiilor în bazinul hidrografic Argeş – Vedea" şi se vor realiza hărţile de risc la inundaţii pentru fiecare localitate în parte, urmând ca în colaborare cu Cosiliul Judeţean şi Comitetele locale pentru situaţii de urgenţă acestea să fie afişate la sediile primăriilor.

Pe teritoriul judeţului Ilfov se află următoarele staţii de monitorizare hidrologică şi meteorologică:

- staţia hidrometrică Dragomireşti pe R. Dâmboviţa;
- staţia hidrometrică Bragadiru pe R.Ciorogârla;
- staţia hidrometrică Vidra pe R Sabar;
- staţia hidrometrică Siliştea Snagovului pe R. Ialomiţa;
- staţia meteorologică Afumaţi

### 1.2. Furtuni şi viscol, căderi masive de zăpadă, secetă, temperaturi extreme

În ultimii ani o mare parte din suprafaţa agricolă a judeţului Ilfov a fost afectată de lipsa precipitaţiilor, în special, în perioada mai-august. Acest fenomen a fost mai accentuat în anii 2007 şi 2008 când lipsa precipitaţiilor a dus la compromiterea culturilor.

Căderile masive de zăpadă asociate cu viscol din perioada de iarnă au dus la înzăpeziri şi blocări temporare ale unor căi de comunicaţii rutiere: drumuri naţionale (DNCB, DN 1, DN1A, DN2, DN3, A1, A2), precum şi a unor drumuri judeţene (DJ 301B, DJ 402) şi drumuri comunale. În localităţile Găneasa, Măineasa, Vînători, Nuci, Şindriliţa şi Afumaţi stratul de zăpadă depăşea în unele locuri 3-4 m.

În urma acţiunilor de intervenţie componentele Comitetului Judeţean pentru Situaţii de Urgenţă a asistat un număr de peste 1500 persoane rămase înzăpezite în trafic sau care au solicitat acordarea primului ajutor. Ninsorile abundente din ultimii ani au dus la blocarea pe drumurile naţionale şi judeţene care tranzitează judeţul a unui număr de peste 1000 de autovehicule, care au fost eliberate din nămeţi prin intervenţia utilajelor din cadrul bazelor de deszăpezire.

Acţiunile au fost îngreunale de lipsa autovehiculelor / autospecialelor destinate acestui tip de intervenţie (autovehicule dotate cu tracţiune integrală, autofreze de zăpadă, autovehicule dotate cu plug, etc.) atât din dotarea ISU, cât şi din dotarea autorităţilor locale / SVSU. În scopul facilitării deplasării la intervenţie, două ambulanţe SMURD au fost înlocuite cu Autospeciale de Transport Personal şi Victime Multiple, dotate cu tracţiune integrală, care au fost însoţite de mijloace specializate în îndepărtarea zăpezii (autofreze, pluguri etc.) puse la dispoziţie de operatorii privaţi care asigurau dezăpezirea drumurilor , prin aceasta asigurându-se accesul echipelor de intervenţie în zonele greu accesibile, precum şi o creştere substanţială a capacităţii de evacuare a cetăţenilor

Ca urmare a experienţei anilor trecuţi, s-au constatat sectoare de drumuri naţionale şi judeţene predispuse blocării/închiderii în cazul căderii unor cantităţi semnificative de zapadă şi a fenomenului de viscol, care necesită o sporită atenţie din partea administratorilor drumurilor, astfel:

| Nr.crt. | Categorie de drum | Localitate |
|---|---|---|
| 1 | DN 1 (între km 18+000 şi km 19+000) | Otopeni |
| 2 | DN 1 (între km 25+000 şi km 26+500) | Snagov |
| 3 | DN 2 (între km 18+000 şi km 21+000) | Afumaţi/Şindrilita |
| 4 | DN 3 (între km 20+000 şi km 24+000) | Brăneşti/Islaz |
| 5 | DN 4 (între km 14+000 şi km 20+000) | Popeşti-Leordeni |
| 6 | DN CB (între km 15+000 şi km 49+500) | Pantelimon – Cernica – Popeşti-Leordeni – Berceni – Jilava – Măgurele – Bragadiru |
| 7 | DJ 200B (între localităţi) | Tunari – Dimieni – Baloteşti |
| 8 | DJ 200 (între localităţi) | Ştefăneşti – Dascălu – Grădiştea |
| 9 | DJ 402 (între localităţi) | Vânători – Petrachioaia – Măineasca |
| 10 | DJ 101 (între localităţi) | Grădiştea – Sitaru |
| 11 | DJ 101C (între localităţi) | Gruiu - Ciolpani |
| 12 | DN CB (Pasarele CFR) | Tunari/Ştefăneşti |

## 2. Incendii de pădure

Totalitatea pădurilor din raza judeţului Ilfov, în suprafaţă totală de 20421 ha sunt încadrate în grupa I funcţională - păduri cu funcţie specială de protecţie, având de îndeplinit ca funcţie de protecţie cea corespunzătoare categoriei de agrement şi recreere.

Acest obiectiv conferă fondului forestier administrat de Direcţia Silvică Bucureşti prin ocoalele silvice Brănesti, Bucureşti şi Snagov, un rol ecologic şi o importanţă deosebită.

Tot arealul cuprins în zona judeţului Ilfov se situează sub media pe ţară de 27% privind ponderea pădurilor. Cele mai expuse, fenomenelor de aridizare şi secetei, sunt zonele din partea de sud şi est a judeţului. De asemenea în lunca Argeşului, ca urmare a amenajărilor privind Canalul Argeş-Dunăre, excavaţiilor şi balastierele instalate, au dus la modificarea registrului hidric, apa freatică scăzând cu 10-20m, ceea ce a dus la dispariţia vegetaţiei din vecinătatea sa, fiind necesare lucrări de recontrucţie ecologică deosebit de dificile.

## 3. *Fenomene distructive de origine geologică:*

### 3.1 Cutremure

Suprafaţa pe care este extins judeţul Ilfov este afectată de 2 tipuri de cutremure: intermediare, adică cele care au focarul sub scoarţă, în mantaua superioară la 80-120 km adâncime şi normale, cu sediul în scoarţă, pe serie de falii, la adâncimi de 3-50 km. Primele sunt seisme ce eliberează o cantitate enormă de energie, fiind uneori distrugătoare, celelalte au o energie mai mică.

Cutremurele intermendiare au focarul în Carpaţii de Curbură în zona Vrancei, la limita nordică a plăcii Mării Negre şi central-dobrogene, a cărei frunte se scufundă pe un plan de peste 60° sub microplaca transilvană, care avansează curbura Carpaţilor peste prima. Adâncimea focarelor de aici este de 90-180 km, iar cele mai frecvente se plasează la 130-150 km. Aceste cutremure îşi dirijează energia pe o elipsă alungită NE şi SV, uneori simetric, cum a fost cutremurul din 1940, alteori asimetric, ca în anul 1977, când, în mod deosebit, direcţia de propagare a fost spre SE afectând, cu mare putere inclusiv oraşul Craiova. Judeţul Ilfov se află cam la 160 km de regiunea epicentrală vrânceană, într-o arie vastă ce se face simţită până la Moscova, Leningrad, Sicilia, Caucaz şi Asia Mică. Cutremurele vrâncene sunt destul de frecvente, dar cele mai puternice se declanşează aproximativ la 50 de ani, distanţa în timp fiind însă în funcţie nu numai de energia acumulată, ci şi de alţi factori ce o pot elibera mai devreme sau mai târziu.

Cutremurul din 1977, de exemplu, a survenit numai după 37 de ani, dar a eliberat o energie cam pe jumătate faţă de cea a cutremurului din 1940, ceea ce confirmă rata acumulării energiei. A avut însă caractere particulare – multe şocuri, adâncime mică, etc., ceea ce l-a făcut mai distrugător.

Dintre cutremurele vrâncene mari resimţite cu putere în Ilfov amintim pe cele din 1471, 1620, 1738, 1802, 1829, 1838, 1940, 1977.

Ca efect, cutremurul din 04 martie 1977 a fost mai distrugător decât cel din 1940 (cu magnitudinea de 7,4); s-a produs în cel puţin 3-4 şocuri importante; adâncimea focarelor a fost neobişnuit de mică (93, 79, 93, 109 km). În Ilfov au existat arii în intensitate de 8 grade din cauza distribuţiei inegale a energiei şi a unor cauze locale. La acest cutremur în judeţ s-au produs prăbuşiri de clădiri, majoritatea construite înainte de anul 1940, înregistrându-se morţi şi răniţi.

Terenurile de fundaţie ale clădirilor s-au comportat în general bine, nesuferind deformări care să pericliteze construcţiile.

## *Secţiunea 2. Analiza riscurilor tehnologice*

### A. Accidente, avarii, explozii şi incendii

Pe teritoriul judeţului Ilfov se află un număr semnificativ de operatori economici care desfăşoară activităţi care prezintă pericole de accidente sau accidente majore în care sunt implicate substanţe periculoase

### a. În industrie

Lista obiectivelor sursă de risc

| Nr. crt. | Obiectivul (operatorul economic) | Domeniul de activitate | Adresa | Denumirea substanţei periculoase | Tip risc |
|---|---|---|---|---|---|
| 1 | SC ROMPETROL GAS SRL | depozitare si comercializare combustibili gazosi | Pantelimon, str Islazului, nr. 19 | GPL auto<br>Propan comercial | incendiu, explozie |
| 2 | SC APA NOVA BUCUREŞTI SA – Staţia de tratare Roşu | tratarea si distributia apei | Chiajna, str. Intrarea Crinului, nr. 7, sat Rosu | clor gazos | dispersie toxică |
| 3 | SC DEN BRAVEN ROMANIA COMEX SRL | producţie spume poliuretanice, distribuţie izolanţi profesionali | Buftea, str. Răsăritului, nr 51 | gaze propulsoare (GPL) | incendiu, explozie |
| 4 | SNGN ROMGAZ SA — Depozit Bălăceanca | extracţia gazelor naturale şi depozitări | Cernica,sat Bălăceanca | gaz metan | incendiu, explozie |
| 5 | SC OMV PETROM SA – Agenţia Comercială Bucureşti Sud | aprovizionarea, depozitarea si livrarea produselor petroliere | Jilava, str. Sabarului, nr.5 | benzină<br>motorină<br>CLU | incendiu, explozie |
| 6 | SC BRENNTAG SRL | comert cu produse chimice | Chiajna, str. Gării, nr. 1 | produse chimice | incendiu, dispersie toxică |
| 7 | SC LINDE GAZ ROMANIA SRL | depozitare, imbuteliere si comercializare gaze | Domneşti DJ 403, tarlaua 13/2, parcela 6 | Acetilenă<br>Oxigen lichefiat<br>Oxigen comprimat<br>Hidrogen comprimat | incendiu, explozie |
| 8 | SC PETROM AVIATION SA | aprovizionare, depozitare si comercializare produse petroliere specifice aviaţiei | Otopeni, str. Aurel Vlaicu, nr. 61 | combustibil turboreactor tip Th (Jet A1)<br>reziduuri petroliere | incendiu, explozie |
| 9 | SC ROMPETROL DOWNSTREAM SRL – Depozit Mogoşoaia | depozitare si comercializare combustibili lichizi si produse derivate | Mogoşoaia, str Ficusului, nr 2 | benzină<br>motorină | incendiu, explozie |
| 10 | SC ISOPAN EST SRL | fabricarea de constructii metalice si parti componente ale structurii metalice | Popeşti-Leordeni, şos. de centură, nr. 109 | pentan | incendiu, explozie |

| | | | | | |
|---|---|---|---|---|---|
| 12 | SC PETROLEXPORT IMPORT SA | comerţ cu ridicata al combustibililor solizi, lichizi, gazoşi şi produse derivate | Popeşti-Leordeni, şos Olteniţei, nr. 181 | motorină | incendiu, explozie |
| 13 | U.R.B.B. TUBORG S.A. | Broducţie bere şi băuturi răcoritoare | Pantelimon | amoniac | Risc toxic |

Obiectivele sursă de risc şi localităţile cre pot fi afectate de acestea:

| Nr. crt. | Denumire obiectiv sursă de risc | Localităţi afectate |
|---|---|---|
| 1 | S.C. ROMPETROL GAS S.A. | - Pantelimon |
| 2 | S.C. OMV PETROM S.A. - AGENTIA COMERCIALA BUCURESTI SUD | - Jilava |
| 3 | S.C. APA NOVA BUCUREŞTI S.A. – Staţia de tratare a apei Roşu | - com. Chiajna<br>- sat Roşu<br>- sector 6 - Bucureşti |
| 4 | S.C. ROMPETROL DOWNSTREAM S.A. | - Mogoşoaia |
| 5 | S.C. LINDE GAZ ROMANIA S.R.L. | - Domneşti |

**b. Transport şi depozitare produse periculoase**

Pe teritoriul judeţului Ilfov, riscul accidentelor de transport în care pot fi implicate substanţe periculoase este generat de transporturile rutiere, feroviare şi aeriene. Dintre acestea sursa cea mai mare de risc o prezintă transporturile rutiere.

Creşterea accelerată a traficului rutier are drept consecinţă şi creşterea riscului de accidente grave în care pot fi implicate substanţe periculoase. Acest risc este dificil de cuantificat şi diminuat datorită faptului că zonele industriale sunt adesea înconjurate de zone locuite (este cazul mai ales în localităţile din preajma centurii Bucureştiului), transporturile de substanţe şi deşeuri periculoase executându-se de cele mai multe ori prin zonele dens populate (prin localităţi) în lipsa găsirii unor rute alternative.

Monitorizarea transporturile de substanţe şi deşeuri periculoase se face la nivelul Centrului Operaţional al Inspectoratului pentru situaţii de urgenţă "Dealul Spirii" Bucureşti-Ilfov.

În anul 2014 pe teritoriul judeţului Ilfov s-au efectuat 4456 transporturi speciale şi periculoase, cu peste 20% mai mult decât în anii precedenti, ceea ce a presupus o intensificare a activităţilor de monitorizare şi prevenire a eventualelor incidente

**c. Transporturi**

➢ *transportul rutier*

Dezvoltarea economică a municipiului Bucureşti şi a judeţului Ilfov a avut drept una din consecinţe şi creşterea traficului rutier. Acest fapt coroborat cu insuficienta dezvoltare a infrastructurii de transport rutier, precum şi cu lipsa pasajelor superioare în nodurile rutiere sau peste căile feroviare creşte riscul accidentelor grave.

➢ *transportul feroviar*

Riscurile majore generate de transportul feroviar sunt date de accidentele grave în care pot fi implicate substanţe periculoase, petrecute în apropierea zonelor populate.

Un grad mare de risc îl prezintă trecerile la nivel cu căile rutiere, în special în zona şoselei de centură a municipiului Bucureşti.

➢ *transportul aerian*

Riscurile de catastrofe aviatice pe teritoriul judeţului Ilfov cresc odată cu creşterea traficului aerian pe aeroportul internaţional din Otopeni. Riscul amplificării consecinţelor acestor catastrofe aviatice este dat de faptul că acest aeroport este înconjurat de zone puternic populate.

➢ *transportul prin reţele magistrale*

Transportul prin reţele magistrale poate fi afectat de avarii, accidente tehnologice sau seisme.

Pe teritoriul judeţului Ilfov sunt dispuse reţele de conducte magistrale de transport gaze naturale şi de produse petroliere

Reţelele magistrale ce pot genera riscuri de incendii explozii şi poluări ale mediului sunt arătate la Cap. 2. S.5

**B. Poluare ape**

Punctele critice de unde pot proveni poluări accidentale în cadrul S.G.A. Ilfov – Bucureşti este prezentată în **Anexa nr. 10**

Instalaţiile hidraulice de acţionare stavile din cadrul barajului Lacul Morii şi nodurilor hidrotehnice au rezervoare de uleiuri hidraulice pentru acţionarea mecanismelor. Uleiurile hidraulice speciale sunt stocate în rezervoare cu volume între 200 şi 400 litri, amplasate în sălile servomotoarelor din cadrul fiecărui nod hidrotehnic. Rezervoarele sunt metalice, amplasate în cuve betonate vizitabile, cu vase de colectare a eventualelor pierderi de ulei. Această soluţie constructivă nu permite pierderea nici unei cantităţi de ulei care să ajungă în apa din cuva Dâmboviţei sau în colectorul casetat.

**C. Prăbuşiri de construcţii, instalaţii sau amenajări**

La nivelul judeţului Ilfov, riscul prăbuşirilor de construcţii, instalaţii sau amenajări este strâns legat de generat de riscul de cutremur. În urma mişcărilor seismice, pot apărea zone de fluidizări, surpări, fisurări, modificări ale scoarţei terestre, având ca rezultat modificarea consistenţei stratului de loess, ceea ce poate duce la afectarea fundaţiilor construcţiilor şi prăbuşirea acestora.

Evaluarea nivelului de protecţie a construcţiilor existente în vederea reducerii riscului seismic (cuprinzând inclusiv determinarea valorii gradului de asigurare la acţiuni seismice – clasa de risc) se face de către un expert tehnic atestat MLPAT (MTCT) şi trebuie să constituie o preocupare sistematică şi permanentă a tuturor deţinătorilor de clădiri

Pentru construcţiile cu destinaţia de locuinţă, Consiliile judeţene şi consiliile municipale, orăşeneşti şi comunale trebuie să acţioneze, în aria de autoritate, pentru identificarea şi inventarierea acestora şi să monitorizeze acţiunile de intervenţie privind reducerea riscului seismic al clădirilor, cuprinzând expertizarea tehnică, proiectarea şi execuţia lucrărilor de intervenţie.

**D. Eşecul utilităţilor publice**

Eşecul utilităţilor publice la nivelul localităţilor din judeţ este un risc de care trebuie să se ţină seama, datorită extinderii dezvoltate a reţelelor de apă, gaze, canalizare şi electrice. Acesta poate fi generat de calamităţi naturale sau accidente tehnologice. Probabilitatea manifestării acestui risc precum şi amploarea lui este mai mare pentru zonele urbane din judeţ. La rândul lui, acest risc poate antrena după sine şi riscuri biologice.

Pot fi afectate reţelele de distribuţie a apei, energiei electrice, gazelor, energiei termice (în anotimpul rece). Aceste dereglări pot apărea inopinat, ca urmare a unei defecţiuni sau programat, ca urmare a unor revizii executate de furnizor/utilizator.

Un alt risc mai poate fi întreruperea comunicaţiilor speciale, a comunicaţiilor populaţiei – operatori telefonie mobilă şi fixă, internet, mass-media audiovizuală etc. În principiu, pot fi afectate zone delimitate a cartierelor din mediul urban şi anumite sate ale localităţilor rurale.

Defecţiunile pot apărea la reţelele de distribuţie şi ca urmare a unei situaţii de urgenţă (inundaţii, cutremure, alunecări şi prăbuşiri de teren, fenomene meteo periculoase etc.). În această situaţie, intervenţia se realizează de echipele specializate ale operatorului economic ce deserveşte aceste reţele de distribuţie

**E. Căderi de obiecte din atmosferă sau din cosmos**

Sursele de energie nucleară utilizate în spaţiu pot suferi diferite tipuri de accidente.

Căderea accidentală, a uneia dintre ele, poate apărea ca rezultat al pierderii controlului navei spaţiale, conducând la intersecţia traiectoriei ei cu atmosfera terestră, astfel încât satelitul suferă o revenire neplanificată şi prematură şi impactul cu suprafaţa pământului. Accidentul unui satelit cu propulsare nucleară poate fi prevăzut cu câteva săptămâni sau luni înainte, dar se poate întâmpla ca anumite astfel de accidente să poată fi prevăzute doar cu câteva ore înainte. Deşi nu se poate determina exact locul impactului, se poate face o determinare a zonei unde se aşteaptă să aibă loc impactul. Zona tipică de impact este de 100 000 $km^2$. Un satelit poate conţine materiale radioactive sub formă de reactor nuclear sau de generator termic. Riscul iradierii dat de aceste materiale poate varia de la foarte mic la foarte mare. Din resturile de sateliţi au fost înregistrate nivele ale radiaţiilor de până la 5 000 mSv/h.

Pe teritoriul judeţului sunt câteva zone în care s-au produs astfel de evenimente, care constau în special în evenimente provocate de căderea de aeronave, planoare din atmosferă, cum ar fi Baloteşti, Clinceni, zone aflate în apropierea aeroporturilor, aerodromurilor.

În cazul producerii unei situaţii de urgenţă de această natură, un rol important revine unităţilor şi subunităţilor de la nivelul judeţului ale Ministerului Afacerilor Interne, Ministerului Apărării, Serviciului Român de Informaţii etc.

Atribuţiile de intervenţie ale structurilor care participă la astfel de evenimente sunt prevăzute în Planul Operaţional de intervenţie în caz de accident de aviaţie civilă.

**F. Muniţie neexplodată**

În perioada analizată, intervenţiile pirotehnice executate de specialiştii protecţiei civile pentru neutralizarea muniţiilor neexplodate, au reprezentat un grad ridicat de risc, în următoarele localităţi din judeţ, astfel:

- descoperirea, în pădurea Cernica, a 1968 de proiectile de artilerie de diferite calibre, a unei bombe de aruncator de 82 mm, a unei bombe de aviaţie de provenienţă germană, de 56 kg şi a 1897 de elemente de muniţie;
- descoperirea în municipiul Bucureşti, cu ocazia unor săpături, a unor bombe de aviaţie de fabricaţie germană, rusească, americană sau britanică, care au reprezentat un pericol deosebit şi au necesitat o intervenţie migaloasă;
- descoperirea în comuna Chitila a unei bombe neexplodate de 500 L.B. (250 kg.) de provenienţă britanică, la efectuarea unor săpături. Muniţia a fost neutralizată şi transportată la depozit în vederea distrugerii de către 2 echipaje ale Detaşamentului Pirotehnic Ciolpani;
- descoperirea în comuna Jilava a 55 de proiectile perforante de cal. 100 mm şi a unui proiectil exploziv de 85 mm cu ocazia efectuării unor săpături;

Existenţa acestor muniţii a căror descoperire se realizează, de regulă, ca urmare a unor lucrări agricole, industriale, silvice sau chiar prin spălarea naturală a unor terenuri, a provocat, acolo unde neştiinţa sau inconştienţa unor oameni a permis-o, numeroase victime omeneşti şi pagube materiale.

Dintre toate aceste categorii de muniţii, pericolul deosebit l-au constituit şi îl constituie şi în continuare muniţiile de aviatie şi navale, deoarece în construcţia lor nu s-a ţinut riguros seama de condiţiile balistice, acestea având forme deosebite faţă de muniţiile obişnuite ce se trag prin gura de foc, care sunt echipate cu focoase complexe ce pot produce explozia unei bombe la intervale mai mici sau mai mari de timp de la lansarea acestora.

Cantitatea de muniţii descoperite neexplodate pe teritoriul ţării este impresionantă, în ultimii ani, pe teritoriul naţional, având loc accidente provocate de descoperirea accidentală a muniţiilor neexplodate soldate cu peste 21 morţi, 43 de răniţi, 4 mutilaţi si pagube materiale de peste 500.000 lei.

Principalele cauze ale producerii lor sunt:

- neglijarea de catre adulţi si copii a semnalării imediate a organelor administraţiei de stat, poliţiei si protectiei civile despre descoperirea munitiilor neexplodate;
- lipsa totala sau insuficienta cunostintelor masurile ce trebuie luate la descoperirea munitiilor neexplodate din partea cetatenilor ;

- lipsa de supraveghere si educare a copiilor in acest sens ;
- curiozitatea deosebita manifestata atat de adulti cat si de catre copii la descoperirea unor astfel de munitii ;
- diferite improvizatii folosind munitiile neexplodate (ornamente, maiuri etc.);

publicitatea scazuta a mass-media referitor la munitiile neexplodate si accidentele cauzate de acestea.

Pentru asigurarea intervenţiei în astfel de situaţii de urgenţă, pe fondul lipsei personalului şi tehnicii de specialitate, Inspectoratul pentru Situaţii de Urgenţă "Dealul Spirii" Bucureşti-Ilfov a încheiat cu Unitatea Specială de Intervenţie în Situaţii de Urgenţă a IGSU (USISU Ciolpani), unitate specializată în asfel de situaţii un plan comun de intervenţie.

**G. Radiologice**

Riscurile radiologice la nivelul judeţului Ilfov pot fi generate de:

a) incidente industriale, medicale, rutiere sau incendii în care sunt implicate surse radioactive, eliberări accidentale, pierderea de surse sau traficul ilicit de surse radioactive;

b) transport de combustibil nuclear, surse şi/sau materiale radioactive pe căile de comunicaţii rutiere şi aeriene;

c) reintrarea în atmosferă a sateliţilor cu generatoare nucleare sau cu alte surse de radiaţii la bord;

d) accidente în care sunt implicate arme nucleare;

e) ameninţări sau atacuri teroriste cu dispozitive nucleare sau radioactive,

sau orice eveniment necontrolat care, prin natura sa, poate provoca o urgenţă radiologică.

transporturilor de combustibil nuclear sau deşeuri radioactive.

Pierderea controlului asupra materialelor radioactive poate duce la accidente cu consecinţe letale asupra persoanelor, chiar dacă nu sunt intenţionate, ca de exemplu recuperarea unor surse pierdute de către persoane care nu sesizează pericolele la care se expun. Pe lângă riscurile radiologice, există şi consecinţe financiare considerabile date de asigurarea decontaminării radioactive, închiderea unor capacităţi productive contaminate sau prăbuşirea economică în zona respectivă, asociată cu relocarea populaţiei de pe suprafeţe însemnate, aceste costuri fiind acompaniate şi de cele necesare gestionării unor mari volume de deşeuri radioactive (de la colectare până la depozitarea finală).

Obiective sursă de risc radiologic din judeţul Ilfov, fără risc în afara amplasamentului:

| Nr.crt | Obiectivul (operatorul economic) | Domeniul de activitate | Adresa | Denumirea substanţei periculoase |
|---|---|---|---|---|
| 1 | INSTITUTUL DE CERCETARE-DEZVOLTARE PENTRU FIZICĂ ŞI INGINERIE NUCLEARĂ „HORIA HULUBEI" (I.F.I.N. – H.H.) | cercetare | Măgurele, str. Atomiştilor, nr. 407 | surse de radiaţii, instalaţii radiologice, deşeuri radioactive |
| 2 | INSTITUTUL NAŢIONAL DE CERCETARE-DEZVOLTARE PENTRU METALE NEFEROASE ŞI RARE (IMNR) | cercetare | Pantelimon, B-dul Biruinţei, nr. 102 | deşeuri radioactive |
| 3 | NUCLEAR & VACUUM S.A | testare instalaţii radiologice şi aparatură dozimetrică | Magurele, str. Atomistilor nr. 409 | surse de radiaţii, instalaţii radiologice |
| 4 | FACULTATEA DE FIZICĂ (din subordinea Universităţii Bucureşti), Catedra de Fizică atomică şi nucleară | învăţământ | Măgurele, str. Fizicienilor, nr. 1 | surse de radiaţii, instalaţii radiologice |
| 5 | INSTITUTUL NAŢIONAL | cercetare | Măgurele, str. | surse de radiaţii, |

| | | | | |
|---|---|---|---|---|
| | DE CERCETARE-DEZVOLTARE PENTRU FIZICA MATERIALELOR (INCDFM) | | Atomiştilor, nr 105 bis | instalaţii radiologice |
| 6 | SC REGA ENGINEERING SRL | verificare, întreţinere, reparaţii instalaţii radiologice | Măgurele, str Reactorului, nr. 7 | surse închise de radiaţii, instalaţii radiologice |
| 7 | Institutul Naţional de Cercetare-Dezvoltare pentru Metale şi Resurse Radioactive (INCDMRR) | cercetare | Măgurele, şos de centură, nr 48 | surse închise de radiaţii, instalaţii radiologice |
| 8 | S.C. MINERAL RADIOACTIV MĂGURELE S.A. | cercetare | Măgurele, şos. de centură, nr. 50 | deşeuri radioactive |
| 9 | S C. GAMMA ENGINEERING S.R.L. | producţie | Bragadiru, Şos Alexandriei, nr. 108 | surse închise de radiaţii, instalaţii radiologice |
| 101 | SPITALUL CLINIC JUDEŢEAN DE URGENŢĂ ILFOV | sănătate | Bucureşti, B-dul Basarabia, nr. 49-51, sector 2, | instalaţii radiologice |
| 11 | SPITALUL ORĂŞENESC "DR. MARIA BURGHELE" | sănătate | Buftea, str. Studioului, nr. 13 | instalaţii radiologice |
| 12 | CENTRUL JUDEŢEAN DE ASISTENŢĂ MEDICO-SOCIALĂ PENTRU BOLNAVI CRONICI DOMNEŞTI | sănătate | Domneşti, str Principală, nr. 1232 | instalaţii radiologice |
| 13 | SPITALUL DE PSIHIATRIE "Eftimie Diamandescu" | sănătate | com Cernica, sat Bălăceanca, Şos. Gării, nr 56 | instalaţii radiologice |
| 14 | INSTITUTUL NAŢIONAL DE GERONTOLOGIE ŞI GERIATRIE - Secţia radiologie | sănătate | Otopeni, sos. Bucureşti-Ploieşti, nr. 307 | instalaţii radiologice |
| 15 | CLINICA MEDICALĂ HYPOCRAT 2000 SRL BUCUREŞTI - Incinta Spitalul Judeţean Ilfov, parter, sala CT | sănătate | Bucureşti, sector 2, Bd Chişinău, nr. 16 | instalaţii radiologice |
| 16 | SCM Dr STANCU ŞI ASOCIAŢII | sănătate | com. Baloteşti, sat Săftica, Cal. Bucureşti, nr 2 | instalaţii radiologice |
| 17 | S.C. PHILIP MORRIS ROMANIA S.R.L. | Producţie | Otopeni, str. Horia, Cloşca şi Crişan, nr. 83 | instalaţii radiologice |
| 18 | S C MONROL EUROPE S.R.L. | Producţie | Pantelimon, Str Grădinarilor, nr.1 | instalaţii radiologice |

## *Secţiunea 3. Analiza riscurilor biologice*

În judeţul Ilfov nu sunt spitale de boli contagioase sau laboratoare de analize epidemiologice.

Sursele potenţiale de izbucnire a unor epidemii/epizootii sunt, în principal, exploataţiile comerciale sau necomerciale de animale. Situaţia cu repartizarea speciilor de animale pe localităţi este prezentată în **Anexa nr. 5.**

Bolile ce pot apare la animale, care fac obiectul punerii în aplicare a *Planului de contingenţă unic* elaborat la nivelul Autorităţii Naţionale Sanitar Veterinare şi pentru Siguranţa Alimentelor sunt:

- Febra aftoasă
- Pesta porcină clasică

- Pesta porcină africană evoluează în Ucraina, cel mai apropiat focar este în regiunea Odesa-Delta Dunării; aceasta se transmite prin insecte şi contact cu materiale contaminate.
- Boala veziculoasă a porcului
- Stomatita veziculoasă
- Bluetongue
- Pesta africană a calului
- Boala hemoragică epizootică a căprioarelor
- Pesta micilor rumegătoare
- Pesta bovină
- Dermatoza nodulară virotică la bovine evoluează în Bulgaria la 100 Km sud de Dunăre Ea se transmite prin muşte, ţânţari, căpuşe, culicoizi şi contact cu materialele contaminate.
- Variola ovină şi caprină
- Febra Văii Rift
- Maladia de Newcastle
- Influenţa aviară
- Rabia la câini şi pisici(procesul de vaccinare antirabică este de sub 40%, datorită refuzului proprietarilor de a microcipa şi vaccina animalele);
- Anumite boli la animalele de acvacultură

### *Secţiunea 4. Analiza riscului de incendiu*

Procesul de transformare şi modernizare al judeţului Ilfov, manifestat în urbanism, infrastructură, industrie, plajă mare de activităţi desfăşurate, toate acestea conduc la un grad ridicat de protecţie şi intervenţie la incendiu.

La nivelul judeţului Ilfov se regăsesc o serie de obiective de mare importanţă pentru Regiunea Bucureşti Ilfov cât şi pentru ţară, care prin activităţile desfăşurate comportă mai multe tipuri de riscuri (SC ROMPETROL GAS SRL, SC OMV PETROM SA - Agenţia Comercială Bucureşti Sud, SNGN ROMGAZ SA - suc. de inmagazinare subterana a gazelor naturale Ploiesti - Depozit Bălăceanca, SC ROMPETROL DOWNSTREAM SRL BUCURESTI - Depozit Mogoşoaia, Aeroportul Internaţional „Henri Coandă" din oraşul Otopeni), lucru ce impune dotarea şi asigurarea intervenţiei cu autospeciale performante, care prezintă caracteristici aparte faţă de autospecialele de uz general, (autospeciale dedicate pentru aeroporturi).

Dezvoltarea unor investiţii în special pe verticală (clădiri înalte, peste 30 m), implică folosirea pe timpul intervenţiilor a unor autospeciale adecvate lucrului la înălţime, cu tehnicitate ridicată, care să necesite un spaţiu de manevră cât mai mic.

O atenţie deosebită trebuie acordată operatorilor economici cu risc de producere a incendiilor în masă şi care înregistrează afluenţă mare de persoane (Complexul Comercial Dragonul Roşu, Complexul Comercial China Town, Complexul Comercial Doraly), precum şi unităţilor sanitare, unităţilor de îngrijire şi cazare a copiilor instituţionalizaţi, bătrânilor, persoanelor cu handicap, unităţilor de învăţământ.

Obiectivele sursă de risc la incendii sunt prezentate în **Anexa nr. 11**.

În perioada 01 ianuarie – 31 decembrie 2015 Inspectoratul pentru Situaţii de Urgenţă „Dealul Spirii" Bucureşti-Ilfov a fost solicitat să intervină la un număr de 8213 situaţii de urgenţă produse în zona de competenţă, cu o medie de aproximativ 22 intervenţii/zi.

Comparativ cu anul 2014, în 2015 numărul acţiunilor la care au fost solicitate subunităţile ISU B-IF, în judeţul Ilfov, au scăzut cu aproximativ 3%, de la 8448 la 8213, dar totuşi se observă o creştere faţă de anii precedenţi.

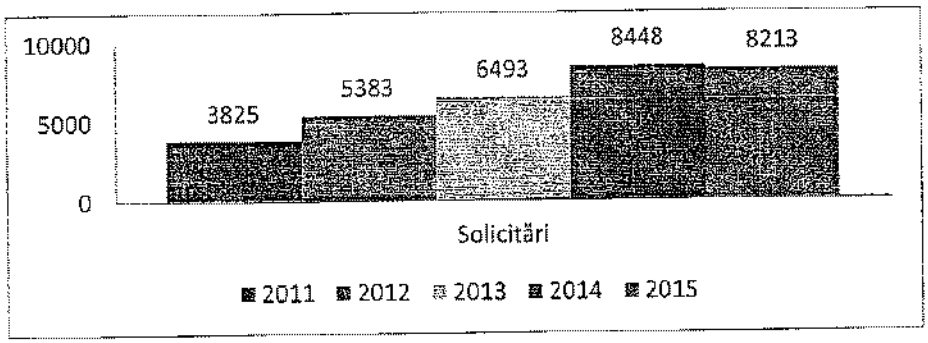


Conform atribuţiilor din competenţă, în urma solicitărilor primite, din totalul de 8213 intervenţii, 7116 au fost acţiuni SMURD (87%), 291 incendii (6%) iar 806 alte situaţii (misiuni, deplasări fără intervenţie, alerte false, anunţuri eronate, întorşi din drum etc )




După cum se poate observa din graficul de mai sus, cea mai mare pondere a intervenţiilor este reprezentată de ajutorul medical de urgenţă.

În cadrul Inspectoratului pentru Situaţii de Urgenţă „Dealul Spirii" Bucureşti-Ilfov, serviciul mobil de urgenţă, reanimare şi descarcerare (SMURD) funcţionează cu următoarele tipuri de echipaje:

- echipaje de prim ajutor calificat, care se află la nivelul a cinci structuri de intervenţie, Detaşamentul Otopeni, Detaşamentul Buftea, Secţia Snagov, Garda de intervenţie Afunaţi (operaţionalizat în luna iulie 2015), Punctul de lucru Moara Vlăsiei şi SVSU Voluntari, fiind distribuite astfel încât să se asigure respectarea prevederilor legale în privinţa timpilor de deplasare şi sosire la cazurile de urgenţă în mediul rural şi urban.
- echipaj de prim ajutor şi operaţiuni de salvare (cu echipamente specifice de salvare/descarcerare), se află la nivelul a două structuri de intervenţie, în cadrul Detaşamentelor Otopeni şi Buftea fiind amplasate în baza unor analize asupra riscurilor şi a potenţialelor categorii de urgenţe din zona respectivă.

Misiunile principale ale echipajelor SMURD au constat în intervenţiile la cazurile în care una sau mai multe persoane s-au aflat într-o situaţie cu risc vital din cauza unei îmbolnăviri sau a unei accidentări acute, intervenţiile la cazurile care au necesitat acordarea primului ajutor într-un interval de timp scurt, intervenţiile la cazurile care au necesitat descarcerare sau alte operaţiuni de salvare precum şi asigurarea protecţiei medicale în cazul intervenţiilor echipajelor de stingere incendii care prezentau risc de accidentare pentru personalul echipelor de intervenţie.

În perioada 01 ianuarie – 31 decembrie 2015 echipajele specializate din cadrul structurilor de intervenţie, încadrate pe autospecialele de descarcerare şi ambulanţele de prim ajutor calificat au participat la **7116** acţiuni pentru acordarea primului ajutor medical de urgenţă, descarcerare, asistenţă persoane şi alte intervenţii

Din numărul total de intervenţii la care au participat structurile SMURD, **7074** au fost acţiuni pentru acordarea primului ajutor medical calificat de urgenţă, reprezentând **98%** din totalul acţiunilor.

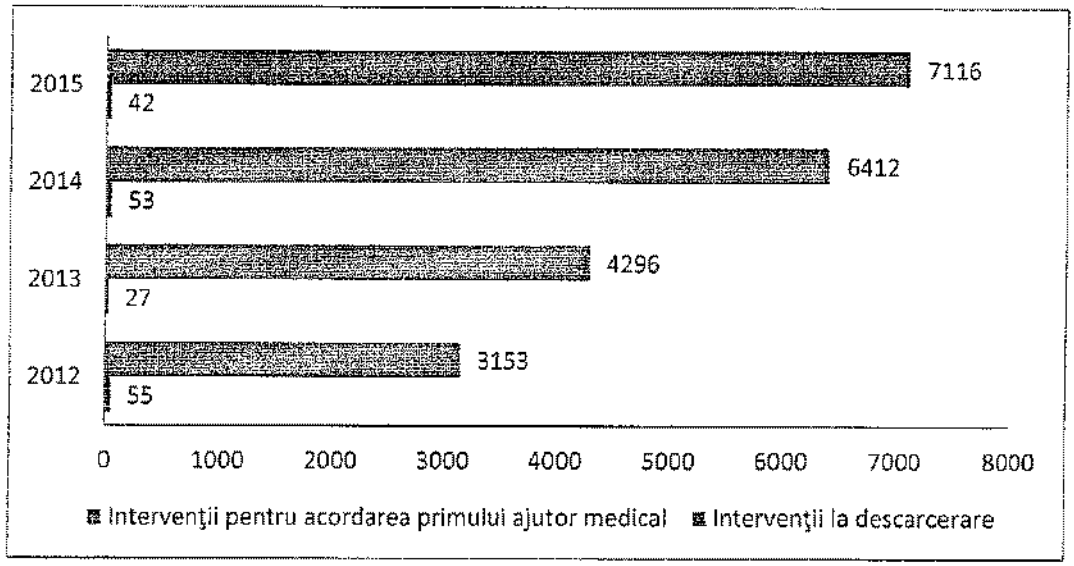


Graficul reprezentat mai jos, ilustrează timpii operativi pentru echipajele de prim răspuns din cadrul SMURD care au acţionat în zona de competenţă a inspectoratului.

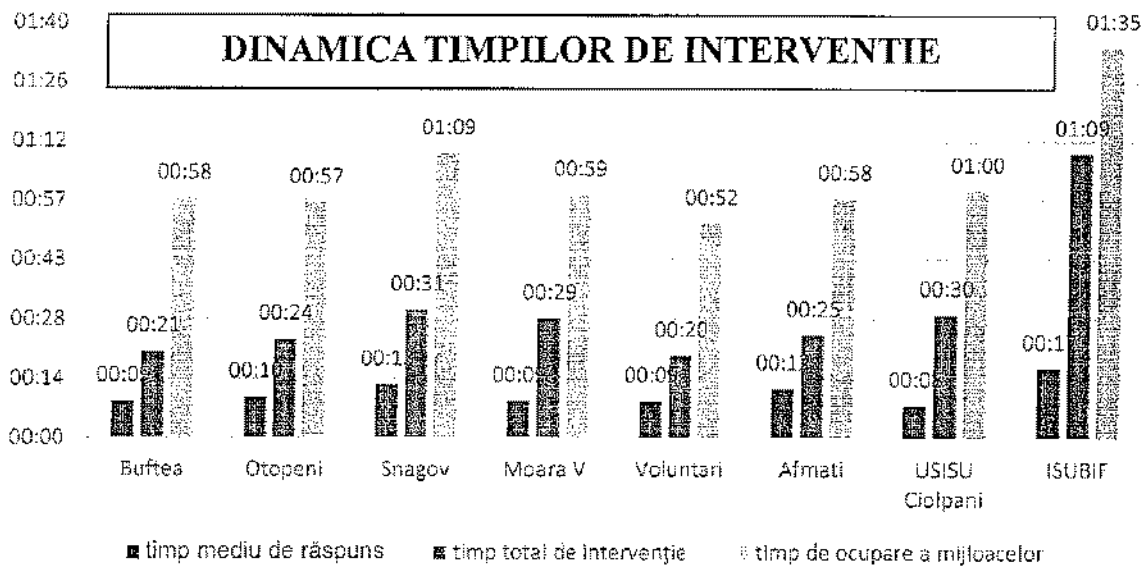


În anul 2015 echipajele SMURD care au încadrat autospecialele de descarcerare şi prim ajutor , au intervenit la 30 accidente rutiere în care au fost implicate 72 persoane dintre care 66 adulţi şi 6 copii.

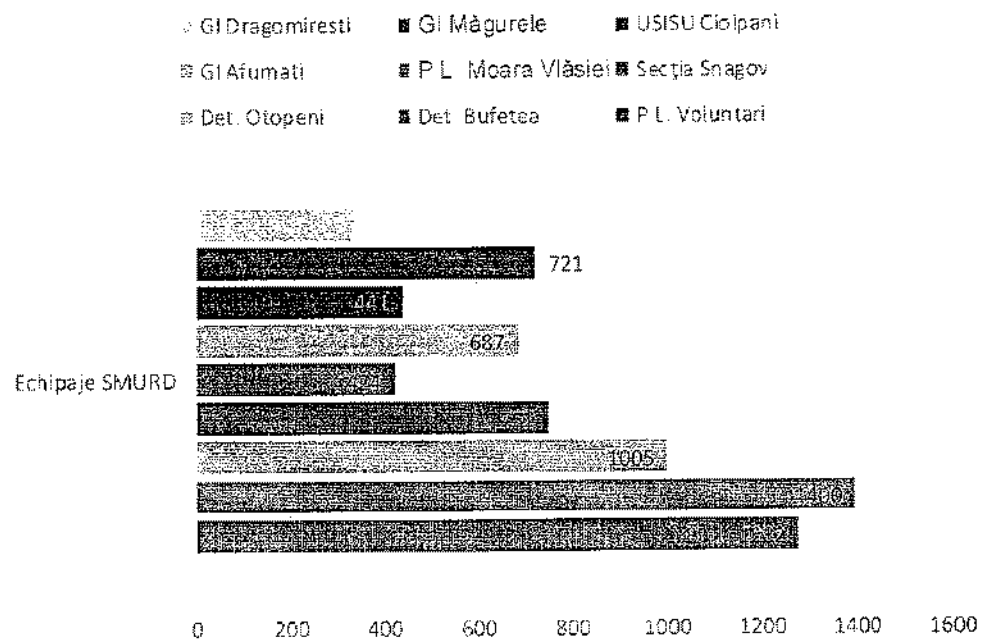


După intervenţiile SMURD, cea mai mare pondere a solicitărilor a fost reprezentată de intervenţiile pentru stingerea incendiilor. În perioada analizată echipajele specializate pentru intervenţie din cadrul structurilor de intervenţie au acţionat pentru localizarea, lichidarea şi înlăturarea efectelor negative a 291 incendii, inclusiv de vegetaţie uscată, iar pe timpul acţiunilor de intervenţie au fost salvate bunuri materiale în valoare de aproximativ 10,844,080 lei.

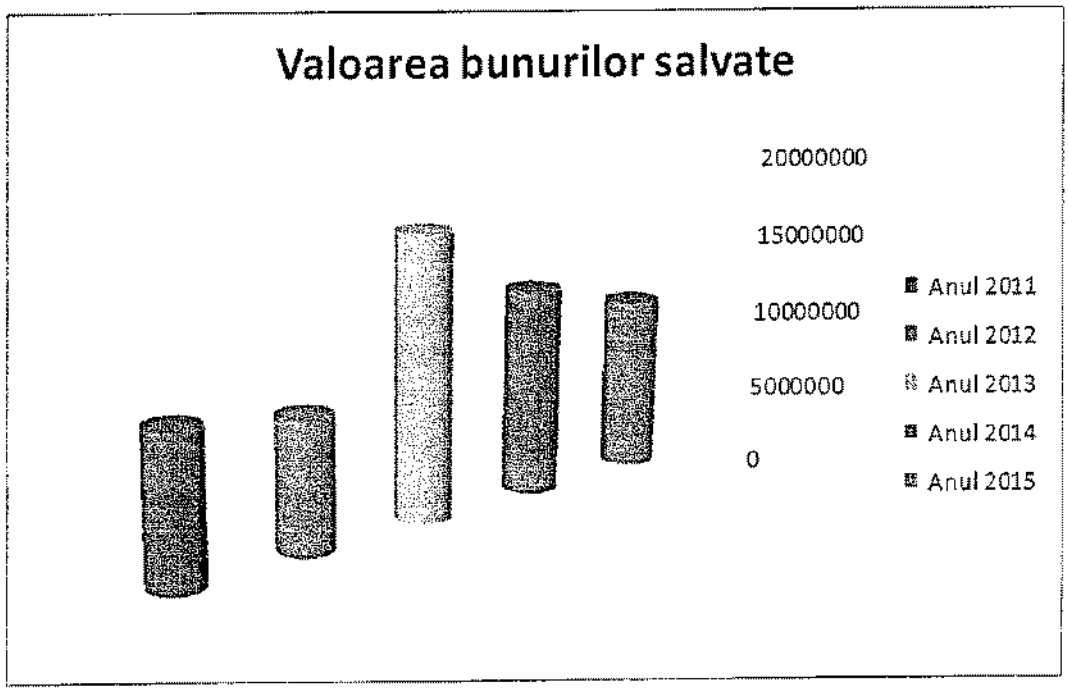

Din totalul de incendii, o mare pondere este ocupată de incendiile la locuinţele cetăţenilor manifestate cu precădere în zona de sud a judeţului, fiind corelată şi cu gradul de dezvoltare a zonei.




În funcţie de sursele de aprindere care au condus la izbucnirea incendiilor, situaţia se prezintă după cum urmează:

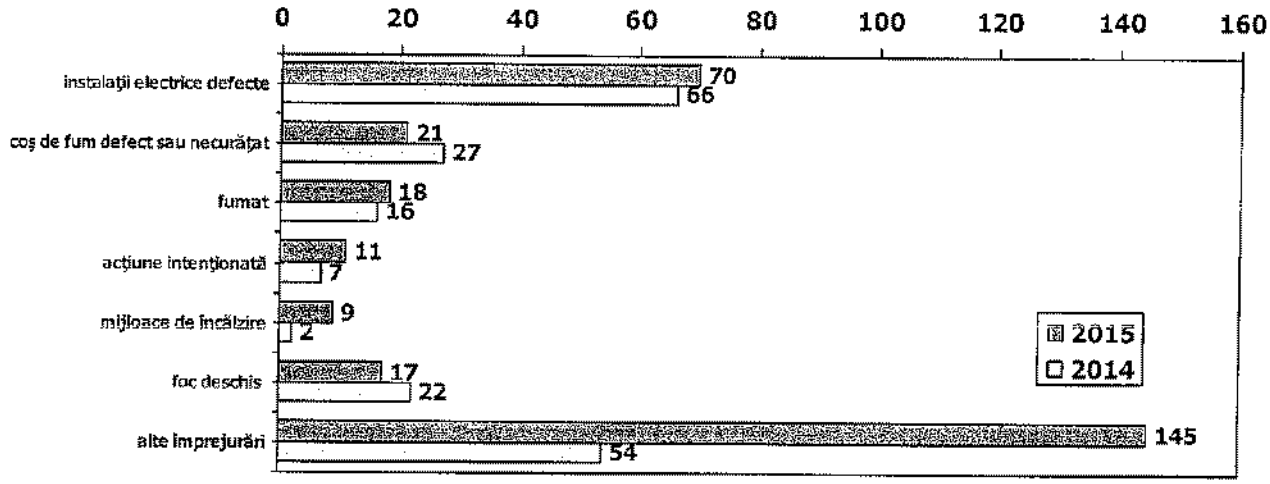


Conform graficului de mai sus, se constată că scurtcircuitul electric şi instalaţiile electrice defecte au fost principalele surse de aprindere în anul 2015.

În urma analizei efectuate la nivelul unităţilor administrativ-teritoriale din judeţul Ilfov a rezultat că, exceptând incendiile de vegetaţie uscată, cele mai multe incendii s-au înregistrat în localităţile: Voluntari, Pantelimon, Buftea, Glina, Bragadiru, Otopeni, Afumaţi, Chitila, Jilava etc.

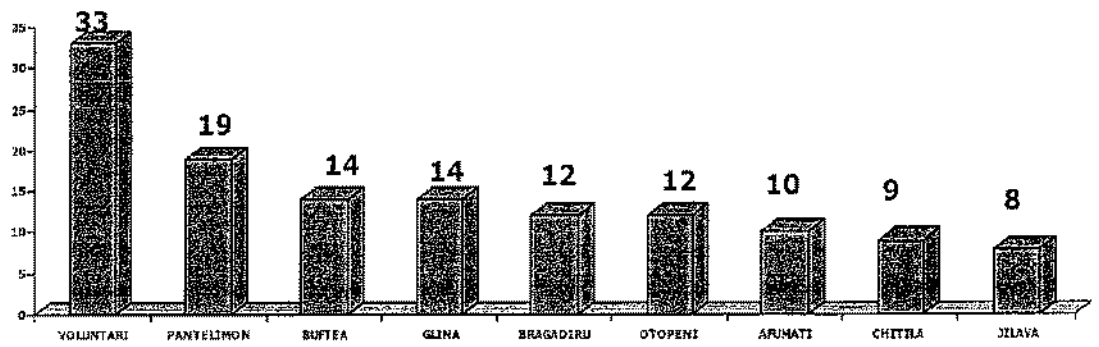


Pe parcursul anului 2015, au fost înregistrate o serie de acţiuni deosebite pentru localizarea, lichidarea şi înlăturarea efectelor negative ale incendiilor precum şi pentru acordarea asistenţei medicale de urgenţă, care prin amploare şi intensitate puteau produce pierderi de vieţi omeneşti şi importante pagube materiale, pentru care a fost necesară concentrarea unui număr semnificativ de forţe şi mijloace de intervenţie.

În anul 2015, au avut loc 236 intervenţii pentru stingerea incendiilor de vegetaţie şi altele, în jud. Ilfov(aproximativ 1 în medie pe zi). La 180 intervenţii din acestea, au intervenit subunităţile din jud. Ilfov.

Din analiza graficului următor, se constată că lunile când au avut loc cele mai multe incendii de vegetaţie uscată sunt august şi septembrie. Concluzionăm că majoritatea acestor fenomene se produc din cauza temperaturilor foarte ridicate pe timpul verii, dar şi a persoanelor, care desfăşoară activităţi de igienizarea solului fără a-şi asigura măsurile de precauţie necesare.

## Incendii de vegetaţie uscată




| | IAN | FEB. | MAR. | APR. | MAI | IUN. | IUL. | AUG. | SEP. | OCT. | NOI. | DEC. |
|---|---|---|---|---|---|---|---|---|---|---|---|---|
| 2015 | 3 | 2 | 39 | 14 | 5 | 2 | 7 | 76 | 67 | 14 | 4 | 3 |
| 2014 | 4 | 4 | 47 | 11 | 8 | 4 | 10 | 87 | 74 | 20 | 5 | 3 |

În anul 2015, Inspectoratul pentru Situaţii de Urgenţă "Dealul Spirii" Bucureşti - Ilfov a organizat, condus şi desfăşurat **5 exerciţii de cooperare (*3 în judeţul Ilfov*)**, care au presupus angrenarea comenzii unităţii, grupei operative, a cel puţin două subunităţi din organică, precum şi forţe cu care se cooperează din zona de competenţă sau din afara acesteia, astfel:

- Exerciţiu de testare a Planului de urgenţă externă al S.N.G.N. ROMGAZ S.A. MEDIAŞ, SUC. PLOIEŞTI – STAŢIA DE COMPRIMARE GAZE BĂLĂCEANCA, cu tema *Activitatea Comitetului Judeţean pentru Situaţii de Urgenţă şi a Inspectoratului pentru Situaţii de Urgenţă „Dealul Spirii" Bucureşti-Ilfov pentru conducerea şi coordonarea forţelor de intervenţie prevăzute în Planul de urgenţă externă al operatorului economic, pentru limitarea şi înlăturarea urmărilor unui accident major*, desfăşurat în data de 16.04.2015;

- Exerciţiu combinat pentru stingerea incendiilor, protejarea şi salvarea oamenilor, bunurilor materiale şi înlăturarea efectelor provocate mediului la CEFIN Dragomireşti, desfăşurat în data de 25.06.2015;

- Exerciţiu de cooperare cu forţe şi mijloace în teren, cu tema *Gestionarea situaţiei de urgenţă determinată de producerea unui accident aviatic*, la Aeroportul Internaţional „Henri Coandă" Bucureşti şi Aeroportul Internaţional „Aurel Vlaicu" Bucureşti-Băneasa, desfăşurat în data de 19.12.2015.

Restul misiunilor speciale desfăşurate au constat în asigurarea măsurilor de prevenire si stingere a incendiilor şi evacuare in situaţii de urgentă la manifestările sportive – fotbal în diverse localităţi ale judeţului În perioada analizată s-a reuşit responsabilizarea organizatorilor de competiţii sportive privind respectarea condiţiilor stabilite prin legea nr. 4 din 9 ianuarie 2008 privind prevenirea şi combaterea violenţei cu ocazia competiţiilor şi a jocurilor sportive, ceea ce a condus la reducerea la minim a riscurilor şi creşterea nivelului de siguranţă al cetăţeanului precum şi scăderea costurilor umane şi materiale ale inspectoratului nostru.

O alta activitate importanta aflata în responsabilitatea inspectoratului este avizarea si monitorizarea transporturilor speciale/periculoase. În perioada analizată au fost monitorizate 4460 transporturi speciale, fiind întocmite 1673 rapoarte de notificări transporturi deşeuri periculoase.

### *Secţiunea 5. Analiza riscului social*

Pe raza judeţului Ilfov pot apărea riscuri sociale datorate unor vicii de organizare şi gestionare a adunărilor, târgurilor, festivalurilor şi a altor manifestări periodice (sportive, culturale etc.).

De asemenea, aceste tipuri de riscuri mai pot apărea şi în urma unor manifestări periodice cu afluenţă mare de public, cum ar fi acţiunile sportive desfăşurate în săli şi stadioane, precum şi mişcări sociale, mitingurile şi demonstraţiile (posibile ca urmare a politicilor sociale dar şi a situaţiei forţei de muncă, în special a locurilor de muncă deficitare în urma crizei ecnomice mondiale).

Până în prezent la nivelul judeţului nu au fost înregistrate perturbări sociale de amploare.

Riscurile apariţiei de tulburări sociale pe teritoriul judeţului Ilfov le considerăm scăzute datorită unor factori precum dezvoltarea economică puternică (în creştere) şi rata scăzută a şomajului

## CAPITOLUL IV
## ACOPERIREA RISCURILOR

### Secţiunea 1. Concepţia desfăşurării acţiunilor de protecţie-intervenţie

Elaborarea concepţiei de desfăşurare a acţiunilor de protecţie-intervenţie constă în stabilirea etapelor şi fazelor de intervenţie, în funcţie de evoluţia probabilă a situaţiilor de urgenţă, definirea obiectivelor, crearea de scenarii pe baza acţiunilor de dezvoltare, a premiselor referitoare la condiţiile viitoare selectarea cursului optim de acţiune şi stabilirea dispozitivului de intervenţie, luarea deciziei şi precizarea/transmiterea acesteia la structurile proprii şi celor de cooperare.

Evitarea manifestării riscurilor, reducerea frecvenţei de producere ori limitarea consecinţelor acestora se realizează prin următoarele acţiuni:

a) monitorizarea permanentă a parametrilor meteo, seismici, de mediu, hidrografici, etc. şi transmiterea datelor la autorităţile competente;
b) activităţi preventive ale autorităţilor, pe domenii de competenţă;
c) informarea populaţiei asupra pericolelor specifice unităţii administrativ-teritoriale şi asupra comportamentului de adoptat în cazul manifestării unui pericol;

d) exerciţii şi aplicaţii.

Activităţile preventive planificate, organizate şi desfăşurate în scopul acoperirii riscurilor sunt:
a) controale şi inspecţii de prevenire;
b) avizare/autorizare de securitate la incendiu şi protecţie civilă;
c) acordul;
d) asistenţa tehnică de specialitate;
e) informarea preventivă;
f) pregătirea populaţiei;
g) constatarea şi sancţionarea încălcărilor la prevederile legale;
h) alte forme.

Acţiunile de protecţie - intervenţie la nivel judeţean se desfăşoară pe principiul gradualităţii în funcţie de locul, natura, amploarea şi evoluţia situaţiei şi în concordanţă cu principăiile managementului integrat.

La baza acţiunilor de protecţie - intervenţie vor fi **principiile** managementului situaţiilor de urgenţă astfel:
a) previziunea şi prevenirea;
b) prioritatea protecţiei şi salvării vieţii oamenilor;
c) respectarea drepturilor şi libertăţilor fundamentale ale omului;
d) asumarea responsabilităţii gestionării situaţiilor de urgenţă de către autorităţile administraţiei publice;
e) cooperarea la nivel naţional, regional şi internaţional cu organisme şi organizaţii similare;
f) transparenţa activităţilor desfăşurate pentru gestionarea situaţiilor de urgenţă, astfel încât acestea să nu conducă la agravarea efectelor produse;
g) continuitatea şi gradualitatea activităţilor de gestionare a situaţiilor de urgenţă, de la nivelul autorităţilor administraţiei publice locale până la nivelul autorităţilor administraţiei publice centrale, în funcţie de amploarea şi de intensitatea acestora;
h) operativitatea, conlucrarea activă şi subordonarea ierarhică a componentelor Sistemului Naţional.

Pe durata situaţiilor de urgenţă sau a stărilor potenţial generatoare de situaţii de urgenţă se întreprind, în condiţiile legii, după caz, acţiuni şi măsuri pentru:
a) avertizarea populaţiei, instituţiilor şi agenţilor economici din zonele de pericol;
b) declararea stării de alertă în cazul iminenţei ameninţării sau producerii situaţiei de urgenţă;
c) punerea în aplicare a măsurilor de prevenire şi de protecţie specifice tipurilor de risc şi, după caz, hotărârea evacuării din zona afectată sau parţial afectată;
d) intervenţia operativă cu forţe şi mijloace special constituite, în funcţie de situaţie, pentru limitarea şi înlăturarea efectelor negative;
e) acordarea de ajutoare de urgenţă;
f) instituirea regimului stării de urgenţă, în condiţiile prevăzute de art. 93 din Constituţia României, republicată;
g) solicitarea sau acordarea de asistenţă internaţională;
h) acordarea de despăgubiri persoanelor juridice şi fizice;
i) alte măsuri prevăzute de lege.

Pe timpul stării de alertă se pot dispune, cu respectarea prevederilor art. 53 din Constituţia României, republicată, măsuri pentru restrângerea unor drepturi sau libertăţi fundamentale referitoare, după caz, la libera circulaţie, inviolabilitatea domiciliului, interzicerea muncii forţate, dreptul de proprietate privată ori la protecţia socială a muncii, aflate în strânsă relaţie de cauzalitate cu situaţia produsă şi cu modalităţile specifice de gestionare a acesteia.

Măsurile de restrângere a exercițiului unor drepturi sau al unor libertăți vor fi proporționale cu situațiile care le-au determinat și se aplică cu respectarea condițiilor și limitelor prevăzute de lege.

Repartizarea managementului tipurilor de risc generatoare de situații de urgență sunt în conformitate cu prevederile anexei nr. 3 din Hotărîrea Guvernului nr. 2288 din 9 decembrie 2004, pentru aprobarea repartizării principalelor funcții de sprijin pe care le asigură ministerele, celelalte organe centrale și organizațiile neguvernamentale privind prevenirea și gestionarea situațiilor de urgență.

Principiile acțiunilor de intervenție:

- Pregătirea și conducerea acțiunilor se execută într-o concepție unitară, pe baza planurilor și procedurilor întocmite din timp de normalitate, completate și actualizate la specificul situațiilor create;
- Efortul principal va fi concentrat în principal pentru salvarea oamenilor și valorilor materiale importante;
- Economia de forțe și mijloace se realizează prin întrebuințarea eficientă a acestora, pe urgențe și pe schimburi, potrivit scopului, destinației și misiunilor specifice;
- Organizarea oportună a manevrei de forțe și mijloace în scopul concentrării efortului principal dintr-un raion (obiectiv, punct de lucru) în altul pe timpul intervenției;
- Realizarea și menținerea cooperării neîntrerupte între forțele care participă la acțiunile de intervenție, precum și cu alte categorii de forțe existente în zonă;
- Conducerea continuă, fermă suplă și operativă a acțiunilor de intervenție;
- Asigurarea acțiunilor de intervenție;
- Menținerea unei capacități permanente de intervenție și constituirea unei rezerve operative de forțe și mijloace.

Acțiunile de protecție intervenție se realizează pe baza activităților stabilite pentru îndeplinirea funcțiilor de sprijin prin reprezentările structurilor ministerelor de la nivel local / județean / național după caz sau prin organe și organizații neguvernamentale cu atribuții privind prevenirea și gestionarea situațiilor de urgență (Bază : Hotărîrea Guvernului nr. 2288 din 9 decembrie 2004, pentru aprobarea repartizării principalelor funcții de sprijin pe care le asigură ministerele, celelalte organe centrale și organizațiile neguvernamentale privind prevenirea și gestionarea situațiilor de urgență).

Pentru desfășurarea acțiunilor de protecție intervenție se stabilesc, pe categorii de tipuri de riscuri, două categorii de măsuri / acțiuni:

a) desfășurate indiferent de natura, locul și amploarea evenimentului produs
b) desfășurate dacă situația impune.

În raport de tipul măsurii / acțiunii, de competențele factorilor și structurilor implicate, de natura, locul și amploarea evenimentului, decizia de aplicare a măsurilor propuse a se executa „numai dacă situația impune" revine comandantului acțiunii, comitetului local / județean pentru situații de urgență ( după caz). Grupurile de suport tehnic de la stabilite la nivelul Comitetului Județean pentru situații de urgență, analizează situația concretă creată și după caz fac propuneri privind acțiunile de protecție – intervenție ce urmează a se desfășura.

La nivel județean, executarea măsurilor / acțiunilor se stabilesc, în funcție de tipurile de riscuri (riscuri naturale, riscuri tehnologice, riscuri biologice), pentru fiecare subcategorie în parte conform secțiunii 4 din prezentul capitol. Dacă evenimentul cumulează evenimente aparținînd a cel puțin două subcategorii de riscuri, se desfășoară simultan măsurile/ acțiunile prevăzute pentru fiecare în parte raportat la specificitatea acestuia.

În funcție de evoluția probabilă a situațiilor de urgență, natura, amploarea și locul evenimentului produs, în concordanță cu legislația în vigoare și măsurile detaliate cuprinse în planurile de acțiune întocmite se stabilesc alternativele de acțiune.

Gradualitatea managementului situațiilor de urgență constă în aplicarea măsurilor pentru îndeplinirea acțiunilor de protecție și intervenție de la nivel local la nivel județean, de la nivelul

forţelor nespecializate la nivelul forţelor specializate şi de la nivelul serviciilor voluntare la nivelul serviciilor profesioniste

Prima intervenţie, în funcţie de locul, natura şi amploarea situaţiei de urgenţă, va fi asigurată (după caz) de: forţele şi mijloacele prevăzute de comitetele locale pentru situaţii de urgenţă, serviciile voluntare pentru situaţii de urgenţă, serviciile private pentru situaţii de urgenţă, personalul de pe locul de muncă şi alte forţe şi mijloace prevăzute pentru acţiunile de cooperare.

### *Secţiunea 2. Etapele de realizare a acţiunilor*

Sistemul organizat pentru gestionarea situaţiilor de urgenţă cuprinde:

1. **Subsistemul decizional, constituit din:**
   - comitete pentru situaţii de urgenţă;
   - puncte de comandă înaintate (fixe sau mobile), deservite de comandantul intervenţiei/comandantul acţiunii sau grupele operative, după caz.
2. **Subsistemul operaţional (structuri tehnic-operaţionale, de suport tehnic şi intervenţie):**
   - compartimente funcţionale specializate (organizate la nivelul C.Op. sau C.J.C.C.I., după caz);
   - grupuri de suport tehnic;
   - subunităţi de intervenţie ale serviciilor de urgenţă profesioniste, servicii voluntare şi private pentru situaţii de urgenţă, precum şi alte structuri cu care se cooperează);
   - post medical avansat;
   - rezerva (rezervele) de forţe, mijloace şi substanţe de intervenţie, la dispoziţia subsistemului operaţional;
   - grupările operative;
3. **Subsistemul logistic (structuri logistice şi de mentenanţă):**
   - mijloace tehnice specifice şi materiale din dotarea serviciilor profesioniste pentru situaţii de urgenţă din sectoarele de asigurare logistică;
   - bunuri materiale puse la dispoziţie de comitetele locale pentru situaţii de urgenţă, structuri cu care se cooperează, operatori economici şi organizaţii neguvernamentale;
   - punctul de asistenţă tehnică;
   - punctul de colectare a ajutoarelor.
4. **Alte elemente de dispozitiv:**
   - locul (raionul) de evacuare a victimelor;
   - locul (raionul) de evacuare a bunurilor materiale;
   - locul (raionul) de evacuare a animalelor;
   - locul taberei de sinistraţi.

I. ***Etapele de realizare a acţiunilor de intervenţie - serviciile profesioniste***

- Alertarea pentru intervenţie.
- Informarea personalului de conducere asupra situaţiei create.
- Deplasarea la locul intervenţiei
- Intrarea în acţiune a forţelor, amplasarea mijloacelor şi realizarea dispozitivului preliminar de intervenţie
- Recunoaşterea, analiza situaţiei, luarea deciziei şi darea ordinului de intervenţie
- Evacuarea, salvarea şi/sau protejarea persoanelor, animalelor, bunurilor şi mediului
- Realizarea, adaptarea şi finalizarea dispozitivului de intervenţie la situaţia concretă
- Manevra de forţe
- Localizarea/limitarea efectelor situaţiei de urgenţă
- Înlăturarea efectelor negative ale evenimentului
- Regruparea forţelor şi mijloacelor
- Stabilirea cauzelor producerii evenimentului şi condiţiilor care au favorizat evoluţia acestuia

- Întocmirea procesului verbal de intervenţie şi a raportului de intervenţie
- Retragerea forţelor şi mijloacelor de la locul acţiunii
- Restabilirea capacităţii de intervenţie
- Informarea inspectorului şef/comandantului şi eşalonului superior.

## *II. Etapele de realizare a acţiunilor - alte structuri*

**Serviciile voluntare / private pentru situaţii de urgenţă**

- alertarea forţelor pentru intervenţie;
- informarea personalului de conducere (primar, administrator, conducătorul instituţiei, şeful SVSU/SPSU – după caz) asupra situaţiei create;
- informarea structurilor cu care se cooperează;
- deplasarea la locul intervenţiei;
- intrarea în acţiune a forţelor, amplasarea mijloacelor şi realizarea dispozitivului preliminar de intervenţie;
- transmiterea dispoziţiilor preliminare;
- recunoaşterea, analiza situaţiei, luarea deciziei şi darea ordinului de intervenţie;
- evacuarea, salvarea şi/sau protejarea persoanelor, animalelor şi bunurilor;
- realizarea, adaptarea şi finalizarea dispozitivului de intervenţie la situaţia concretă;
- manevra de forţe;
- localizarea şi limitarea efectelor evenimentului/dezastrului;
- înlăturarea unor efecte negative ale evenimentului/dezastrului;
- regruparea forţelor şi a mijloacelor după îndeplinirea misiunii;
- întocmirea documentelor de intervenţie;
- retragerea forţelor şi a mijloacelor de la locul acţiunii în locul de dislocare permanentă;
- restabilirea capacităţii de intervenţie;
- informarea serviciului profesionist pentru situaţii de urgenţă;

**Sistemul de Gospodărire a Apelor**

Etapele de realizare a acţiunilor sunt în raport de evenimentul produs cu respectarea legislaţiei în domeniu (Legea apelor nr. 107/1996 cu modificările şi completările ulterioare; O.U. nr. 107/2002 privind înfiinţarea Administraţiei Naţionale "Apele Române" cu modificările şi completările ulterioare; Ordinul comun nr. 638/420 din 2005 al M.A.I. şi al M.M.G.A. pentru aprobarea Regulamentului privind gestionarea situaţiilor de urgenţă generate de inundaţii, fenomene meteorologice periculoase, accidente la construcţii hidrotehnice şi poluări accidentale; Legea nr. 13 din 2006 pentru aprobarea Ordonantei privind exploatarea in siguranta a acumularilor cu folosinta piscicola, de agrement sau locala, din categoriile de importanta C si D; Ordinul comun nr. 823/1427 din 2006 pentru aprobarea procedurii de codificare a avertizărilor hidrometeorologice; Ordinul M.A.P.P.M. nr. 278 din 1997 pentru aprobarea Metodologiei-cadru de elaborare a planurilor şi combatere a poluărilor accidentale la folosinţele de apă potenţial poluatoare; Ordinul M.M.G.A. nr. 223 din 2006 pentru aprobarea Regulamentului de organizare şi funcţionare a sistemului de alarmare în caz de poluări accidentale ale apelor din România)

**Inspectoratul de Poliţie al Judeţului Ilfov, Inspectoratul Judeţean de Jandarmi Ilfov, unităţile militare din judeţul Ilfov**

- primirea anunţului despre evenimentul produs.
- înregistrarea evenimentului
- anunţarea personalului de conducere despre evenimentul produs
- alertarea forţelor destinate pentru intervenţie (conform procedurilor interne sau conform prevederilor planurilor de cooperare)
- anunţare forţelor cu care se cooperează şi prevăzute în cadrul planurilor întocmite în acest sens

- deplasarea forţelor de intervenţie la locul evenimentului
- îndeplinirea misiunilor specifice structurii sau prevăzute în planurile de cooperare

Se va informa publicul asupra măsurilor de securitate ce trebuie luate pentru evitarea unor accidente şi / sau despre normele ce trebuie respectate raportat la situaţia concretă existentă.

**Garda Naţională de Mediu – Comisariatul Judeţean Ilfov**

Acţiunea se declanşează imediat la apariţia unei situaţii de urgenţă sau a unei sesizări.

- Se solicită date despre eveniment (datele de identificare a persoanei care a anunţat fenomenul, descrierea fenomenului, localizare – locul de producere, data, ora producerii, manifestarea fenomenului, natura, amplasarea, cauza, dacă se cunoaşte, efectele observate)
- Se anunţă Comisarul Şef pentru coordonarea acţiunilor, pe cale ierarhică se vor anunţa şi celelalte structuri.
- Echipa de comisari ai CJ Ilfov al G.N.M. se deplasează la locul producerii fenomenului pentru a participa la constatarea, diminuarea sau eliminarea efectelor majore asupra factorilor de mediu şi la stabilirea cauzelor acestora.
- La sediul C.J. Ilfov rămân specialişti ce vor centraliza, evalua şi transmite informări .
- Se anunţă instituţiile (autorităţile) relevante pentru intervenţie (dacă este cazul).
- Rezultatele controlului sunt făcute cunoscute factorilor implicaţi în gestionarea situaţiilor de urgenţă.
- Depăşirile pragurilor de alertă sunt făcute cunoscute publicului în mod operativ.
- Comisarii G.N.M. participă alături de celelate instituţii la evaluarea, limitarea, înlăturarea pagubelor produse.
- Rezultatul acţiunii este comunicat printr-un raport final către Ministerul Mediului şi Dezvoltării Durabile

Se va informa publicul asupra fenomenului înregistrat, cauze, efect, măsuri de intervenţie luate şi cele necesare pentru a se evita producerea lui în viitor

**Agenţia pentru Protecţia Mediului Ilfov (poluări accidentale):**

- Acţiunea se declanşează imediat la apariţia unei situaţii de urgenţă sau a unei sesizări
- Se solicită datele despre eveniment (datele de identificare a persoanei care a anunţat fenomenul, descrierea fenomenului, localizare – locul de producere, data, ora producerii, manifestarea fenomenului, natura, amplasarea, cauza, dacă se cunoaşte, efectele observate)
- Se anunţă conducerea A.P.M. pentru coordonarea acţiunilor de monitorizare şi gestionare a acţiunii . Directorul executiv anunţă Ministerul Mediului şi Dezvoltării Durabile, Agenţia Naţională pentru Protecţia Mediului despre situaţia de urgenţă.
- Echipa de specialişti (A.P.M. şi CJ Ilfov al G.N.M.) se deplasează la locul producerii fenomenului pentru recoltarea de probe şi de a efectua analize fizico-chimice.
- La sediul APM rămân specialişti ce desfăşoară următoarele activităţi:
  - centralizarea, evaluarea şi transmiterea informărilor
  - coordonarea activităţii de analiză a probelor recoltate
  - interpretarea rezultatelor şi efectuarea rapoartelor
- Se anunţă instituţiile (autorităţile) relevante pentru intervenţie (dacă este cazul)
- Directorul executiv sau înlocuitorul informează Ministerul Mediului şi Dezvoltării Durabile despre situaţia respectivă.
- Rezultatele analizelor sunt făcute cunoscute factorilor implicaţi în gestionarea situaţiilor de urgenţă.
- Depăşirile pragurilor de alertă sunt facute cunoscute publicului în mod operativ (mass-media).
- Specialiştii A.P.M. participă alături de celelate instituţii la evaluarea, limitarea, înlăturarea pagubelor produse.

- Rezultatul acţiunii este comunicat printr-un raport final către Ministerul Mediului şi Dezvoltării Durabile

Se va informa publicul asupra fenomenului înregistrat, cauze, efect, măsuri de intervenţie luate şi cele necesare pentru a se evita producerea lui în viitor.

**SC GDF SUEZ ENERGY România S.A**

Desfăşurarea intervenţiei in cazul unor accidente tehnice, cuprinde următoarele acţiuni:

- primirea anunţului de către dispecerul de serviciu despre evenimentul produs
- înregistrarea defectelor în registrul de reclamaţii a defectelor
- anunţarea personalului de conducere despre evenimentul produs
- anunţarea formaţiunilor destinate pentru intervenţia în cazul unor defecte
- deplasarea la locul evenimentului a formaţiunilor destinate remedierii defectului
- remedierea defectului

Se va informa publicul asupra măsurilor de securitate ce trebuie luate pentru evitarea unor accidente.

**ENEL DISTRIBUTIE MUNTENIA S.A. - Sucursala Ilfov**

În cazul în care apar incidente în instalaţiile de distribuţie energie electrică eliminarea zonelor cu defecţiuni este facută de turele de intervenţie operativă din cadrul centrelor de distribuţie. Şefii de centre şi puncte de exploatare ţin legătura în permanentă cu conducerea unităţii reparaţiile de echipamente şi instalaţii defecte se fac pe baza de comenzi. Activităţile desfăşurate sunt:

- primirea la dispecerat a anunţului despre evenimentul produs.
- înregistrarea defectului produs
- anunţarea personalului de conducere despre evenimentul produs
- anunţarea turelor de intervenţie operativă din cadrul centrelor de distribuţie
- deplasarea formaţiunilor de intervenţie la locul evenimentului
- remedierea defectului

**Direcţia de Sănătate Publică Ilfov**

Etapele de realizare a acţiunilor sunt în raport de evenimentul produs cu respectarea legislaţiei în domeniu (Ordinul M.S.P. NR. 880 / 2006 privind Regulamentul de organizare si functionare şi legislaţia conexă).

**Direcţia Sanitar Veterinară şi pentru Siguranţa Alimentelor Ilfov**

Etapele de realizare a acţiunilor sunt în raport de evenimentul produs cu respectarea legislaţiei în domeniu ( Ordonanţa Nr. 42 din 29 ianuarie 2004, privind organizarea activităţii veterinare; Legea Nr. 215 din 27 mai 2004, pentru aprobarea O G. nr 42/2004 privind organizarea activităţii veterinare; Hotărârea Nr. 738 din 14 iulie 2005, privind organizarea şi funcţionarea Autorităţii Naţionale Sanitare Veterinare şi pentru Siguranţa Alimentelor şi a unităţilor din subordinea acesteia; Ordinul Nr. 1094 din 13 octombrie 2005, privind Planul naţional de intervenţie în pandemia de gripă şi constituirea Comitetului naţional şi a comitetelor judeţene de intervenţie în caz de pandemie de gripă)

**Structurile cu atribuţii privind gestionarea drumurilor şi podurilor (Secţia Drumuri Naţionale Bucuresti nord/sud , Drumuri şi Poduri Locale Ilfov)**

- primirea anunţului despre evenimentul produs.
- înregistrarea datelor despre eveniment
- anunţarea personalului de conducere despre evenimentul
- anunţarea formaţiunilor destinate pentru intervenţi
- deplasarea formaţiunilor de intervenţie la locul evenimentului

- efectuarea lucrărilor necesare reabilitării circulaţiei şi stabilirea după caz a variantelor ocolitoare şi a restricţiilor în zona afectată

Se va informa publicul asupra măsurilor de securitate ce trebuie luate pentru evitarea unor accidente.

**Structurile aparţinînd Companiei Naţionale de Cai Ferate "CFR"-S.A.**

- alertarea formaţiunilor destinate pentru intervenţie;
- informarea personalului de conducere asupra situaţiei create;
- informarea forţelor cu care se cooperează;
- deplasarea la locul intervenţiei;
- intrarea în acţiune a forţelor;
- efectuarea lucrărilor necesare reabilitării circulaţiei şi stabilirea după caz a restricţiilor în zona afectată

Se va informa publicul asupra măsurilor de securitate ce trebuie luate pentru evitarea unor accidente.

**Structurile aparţinând Serviciului de Ambulanţă Bucureşti-Ilfov**

- la primirea apelului de urgenţă de la Dispeceratul 112, dispecerul Serviciului de Ambulanţă Bucureşti-Ilfov comunică solicitarea substaţiei responsabile – asistentului medical coordonator, pentru rezolvarea cazului ;
- la primirea unui apel de urgenţă majoră de gr.1-0 dispecerul Serviciului de Ambulanţă Bucureşti-Ilfov comunică cazul medicului coordonator care dispune măsurile necesare şi stabileşte competenţa echipajelor.
- în cazul situaţiilor de urgenţe civile majore sau dezastre prin numărul unic de urgenţă se anunţă dispeceratul SABIF care anunţă medicul director şi medicul coordonator care decid cursul optim de acţiune şi stabilesc echipajul / echipajele de intervenţie .

### *Secţiunea 3. Faze de urgenţă a acţiunilor*

În funcţie de locul, natura, amploarea şi evoluţia evenimentului, intervenţiile serviciilor profesioniste pentru situaţii de urgenţă sunt organizate şi conduse pe urgenţe.

Intervenţia se realizează pe **două priorităţi (urgenţe) de bază**, în funcţie de particularităţile situaţiei de urgenţă, astfel:

a) ***Prioritatea (urgenţa) numărul 1*** cuprinde misiunile care trebuie executate de către structurile specializate, în scopul prevenirii agravării situaţiei de urgenţă, salvării oamenilor şi bunurilor de patrimoniu, limitării sau înlăturării, după caz, a consecinţelor acestora şi se referă la:

- participarea, cu forţe şi mijloace specializate, la executarea cercetării chimice, biologice şi radioactive în vederea stabilirii măsurilor necesare pentru protecţia personalului şi a populaţiei afectate;
- deblocarea căilor de acces şi a adăposturilor;
- înlăturarea sau limitarea riscurilor iminente de prăbuşire a unor construcţii;
- căutarea şi salvarea victimelor;
- acordarea primului ajutor şi a asistenţei medicale de urgenţă;
- salvarea/protejarea, în limita posibilităţilor, în special a bunurilor de patrimoniu;
- descoperirea, identificarea şi asanarea muniţiei şi a elementelor de muniţie nefuncţionale sau neexplodate;
- limitarea/înlăturarea avariilor la reţelele de gospodărie comunală;
- evacuarea şi adăpostirea populaţiei aflate în zonele expuse riscurilor;
- stingerea incendiilor;
- decontaminarea personalului, terenului, clădirilor şi tehnicii;

- protejarea personalului şi a bunurilor proprii aflate în zonele expuse riscurilor complementare;
- asigurarea mijloacelor de subzistenţă populaţiei afectate.

b) ***Prioritatea (urgenţa) numărul 2*** în care se continuă acţiunile din prioritatea numărul 1, la care se adaugă:

- asigurarea suportului logistic privind amenajarea şi deservirea taberelor pentru sinistraţi;
- constituirea rezervei de mijloace de protecţie individuală şi colectivă;
- executarea controlului contaminării radioactive, chimice şi biologice a personalului şi bunurilor proprii;
- executarea controlului contaminării surselor de apă potabilă;
- participarea la evacuarea, protejarea şi, după caz, izolarea persoanelor contaminate;
- executarea controlului sanitar epidemic în zonele de acţiune a forţelor şi mijloacelor proprii;
- transportul şi distrugerea muniţiei menţionate la acţiunile din **prioritatea numărul 1**;
- verificarea şi repunerea în funcţiune a sistemului de alarmare şi a celui de comunicaţii şi informatică;
- participarea la misiunile de degajare a căilor de comunicaţii necesare transportului materialelor şi accesului forţelor şi mijloacelor de intervenţie;
- îndeplinirea altor misiuni stabilite prin lege.

Întrebuinţarea forţelor şi mijloacelor structurilor profesioniste pentru situaţii de urgenţă se execută pe baza concepţiei de acţiune, materializată în documentele de organizare a intervenţiei.

În funcţie de locul, natura, amploarea şi evoluţia evenimentului, intervenţiile serviciilor profesioniste pentru situaţii de urgenţă sunt organizate astfel:

a) urgenţa I
b) urgenţa a II-a
c) urgenţa a III-a
d) urgenţa a IV-a

**a. Urgenţa I** se asigură de garda/gărzile de intervenţie a/ale subunităţii din raionul (obiectivul) afectat.

Pentru îndeplinirea acţiunilor de intervenţie, subunitatea de intervenţie organizează garda de intervenţie, compusă din personalul operativ şi tehnica din dotare, care acţionează independent sau, când situaţia impune, în cooperare cu forţele şi mijloacele existente în obiectivul sau localitatea afectată, precum şi cu celelalte servicii voluntare/private din raionul de intervenţie

Forţele şi mijloacele din urgenţa I sunt conduse de şeful gărzii de intervenţie/comandantul de echipaj, iar în situaţii complexe de intervenţie, acţiunea va fi condusă de comandantul subunităţii sau un ofiţer din subordinea acestuia.

**b. Urgenţa a II-a** se asigură de către subunităţile inspectoratului judeţean/grupului de intervenţie, iar în situaţii complexe se pot solicita forţele şi mijloacele cu care se cooperează, precum şi ale serviciilor voluntare/private din zona de competenţă a unităţii.

Conducerea acţiunilor în urgenţa a II-a este asigurată de comandantul grupului de intervenţie sau inspectorul şef, fiind sprijinit de persoana care asigură continuitatea la conducere, grupa operativă, alte persoane stabilite de acesta sau, după caz, specialişti din obiectivul afectat.

**c. Urgenţa a III-a** se asigură de către două sau mai multe unităţi limitrofe.

Conducerea forţelor din urgenţa a III-a se asigură de către inspectorul şef în a cărui zonă de competenţă s-a produs evenimentul, în coordonarea nemijlocită a prefectului judeţului afectat

**d. Urgenţa a IV-a** se asigură prin grupări operative dislocate la ordinul inspectorului general (înlocuitorul legal la comandă) în cazul unor intervenţii de amploare şi de lungă durată, sub comanda unică şi nemijlocită a inspectorului general.

**Gruparea operativă** reprezintă forţa de intervenţie complementară a inspectoratului general şi se compune din subunităţi cu valori variabile, determinate de natura şi amploarea situaţiei de

urgenţă, care acţionează în sprijinul forţelor existente la locul intervenţiei. Aceasta se constituie din timp şi acţionează atunci când forţele existente la locul intervenţiei/acţiunii nu reuşesc limitarea/înlăturarea efectelor situaţiei de urgenţă sau sunt insuficiente în comparaţie cu evoluţia situaţiei

### *Secţiunea 4. Acţiunile de protecţie-intervenţie*

Acţiunile de protecţie – intervenţie se vor desfăşura pe baza activităţilor stabilite pentru îndeplinirea funcţiilor de sprijin prin reprezentările structurilor ministerelor de la nivel local / judeţean / naţional după caz sau prin organe şi organizaţii neguvernamentale cu atribuţii privind prevenirea şi gestionarea situaţiilor de urgenţă. Principalele activităţi specifice care se îndeplinesc în cadrul funcţiilor de sprijin constau în:

- Monitorizarea pericolelor şi riscurilor specifice, precum şi a efectelor negative ale acestora
- Informarea, înştiinţarea şi avertizarea
- Planificarea şi pregătirea resurselor şi serviciilor
- Comunicaţii şi informatică
- Căutarea, descarcerarea, salvarea persoanelor
- Evacuarea persoanelor, populaţiei sau bunurilor periclitate
- Acordarea asistenţei medicale de urgenţă
- Prevenirea îmbolnăvirilor în masă
- Localizarea şi stingerea incendiilor
- Neutralizarea efectelor materialelor periculoase
- Asigurarea transportului forţelor şi mijloacelor de intervenţie, persoanelor evacuate şi altor resurse
- Efectuarea lucrărilor publice şi inginereşti la construcţiile, instalaţiile şi amenajările afectate
- Asigurarea apei şi hranei pentru persoanele şi animalele afectate sau evacuate
- Asigurarea cazării şi adăpostirii persoanelor afectate sau evacuate
- Asigurarea energiei pentru iluminat, încălzire şi alte utilităţi
- Efectuarea depoluării şi decontaminării
- Menţinerea şi restabilirea ordinii publice
- Logistica intervenţiei
- Reabilitarea zonei afectate
- Acordarea de ajutoare de primă necesitate, despăgubiri şi asistenţă socială şi religioasă

Forţele de intervenţie specializate acţionează, conform domeniului lor de competenţă, pentru:

a) salvarea şi/sau protejarea oamenilor, animalelor şi bunurilor materiale, evacuarea şi transportul victimelor, cazarea sinistraţilor, aprovizionarea cu alimente, medicamente şi materiale de primă necesitate;
b) acordarea primului ajutor medical şi psihologic, precum şi participarea la evacuarea populaţiei, instituţiilor publice şi operatorilor economici afectaţi;
c) aplicarea măsurilor privind ordinea şi siguranţa publică pe timpul producerii situaţiei de urgenţă specifice;
d) dirijarea şi îndrumarea circulaţiei pe direcţiile şi în zonele stabilite ca accesibile;
e) diminuarea şi/sau eliminarea avariilor la reţele şi clădiri cu funcţiuni esenţiale, a căror integritate pe durata cutremurelor este vitală pentru protecţia populaţiei;
f) limitarea proporţiilor situaţiei de urgenţă specifice şi înlăturarea efectelor acesteia cu mijloacele din dotare.

La nivel judeţean, executarea măsurilor / acţiunilor se stabilesc în continuare în funcţie de tipurile de riscuri (riscuri naturale, riscuri tehnologice, riscuri biologice), pentru fiecare subcategorie în parte. Dacă evenimentul acumulează evenimente aparţinînd a cel puţin două subcategorii de

riscuri, se desfăşoară simultan măsurile/ acţiunile prevăzute pentru fiecare în parte raportat la specificitatea acestuia.

### *Secţiunea 5. Instruirea*

Pregătirea forţelor profesioniste de intervenţie se realizează în cadrul instituţiilor subordonate IGSU. Pregătirea forţelor specializate voluntare de intervenţie se realizează în cadrul Centrul Naţional de Perfecţionare a Pregătirii în Domeniul Managementului Situaţiilor de Urgenţă – Ciolpani sau prin activităţi organizate de ISU.

Pregătirea intervenţiei în situaţii de urgenţă este un proces care se desfăşoară potrivit legii şi reglementărilor interne şi care vizează menţinerea în stare de operativitate a efectivelor proprii şi tehnicii de intervenţie, respectiv cooperarea cu celelalte componente ale Sistemului Naţional.

Pregătirea structurilor profesioniste pentru situaţii de urgenţă pentru intervenţie presupune:

a) pregătirea personalului operativ;
b) pregătirea tehnicii, materialelor şi substanţelor din dotare;
c) pregătirea psihologică a efectivelor;
d) analiza situaţiei operative şi a intervenţiilor proprii;
e) completarea/corectarea procedurilor;
f) elaborarea şi actualizarea documentelor de organizare şi desfăşurare a intervenţiei.

Formele de bază prin care se realizează pregătirea personalului operativ sunt:

a) desfăşurarea activităţilor de pregătire continuă, în baza atribuţiilor stabilite prin fişa postului;
b) documentare în obiective, localităţi, instituţii publice, construcţii cu aglomerări de persoane şi la operatorii economici sursă de risc din zona de competenţă;
c) executarea de exerciţii;
d) prezentări şi studii de caz privind intervenţiile desfăşurate.

*Activităţile de pregătire* trebuie să asigure:

a) însuşirea şi aplicarea prevederilor legale referitoare la organizarea, conducerea şi desfăşurarea intervenţiilor;
b) cunoaşterea proceselor tehnologice, pericolelor şi măsurilor de protecţie, precum şi a concepţiei de acţiune în cazul situaţiilor de urgenţă;
c) cunoaşterea documentaţiei tehnice de specialitate, a bazei de date existente şi a conţinutului documentelor de organizare a intervenţiei;
d) cunoaşterea caracteristicilor tehnico-tactice ale tehnicii şi mijloacelor din înzestrare şi perfecţionarea deprinderilor de mânuire a acestora;
e) perfecţionarea capacităţii de organizare şi conducere a acţiunilor de intervenţie şi de executare a misiunilor, în condiţii deosebite şi de efort prelungit;
f) cunoaşterea şi aplicarea procedurilor de intervenţie specifice tipurilor de risc identificate în zona de competenţă/raionul de intervenţie;
g) cunoaşterea şi aplicarea în toate situaţiile a regulilor de securitate pe timpul desfăşurării acţiunilor de intervenţie.

*Pregătirea prin exerciţii*, se execută în scopul verificării capacităţii organizatorice şi de comandă, menţinerii cooperării cu celelalte forţe participante la intervenţie şi antrenării efectivelor proprii pentru executarea în barem a operaţiunilor de intervenţie în condiţiile specifice obiectivelor din zona de competenţă sau raionul de intervenţie.

În funcţie de scopurile şi nevoile de pregătire, exerciţiile pot fi: *exerciţii cu forţe şi mijloace, în teren* sau *exerciţii la sală, pe schemă (hartă)*.

*Exerciţiile cu forţe şi mijloace în teren* se pregătesc şi se execută de către toate structurile profesioniste pentru situaţii de urgenţă, atât ziua, cât şi noaptea, în cooperare cu forţe din Sistemul Naţional, în scopul instruirii efectivelor în condiţiile concrete, specifice zonei de competenţă sau raionului de intervenţie.

Unităţile cu responsabilităţi în managementul în situaţii de urgenţă vor organiza, conduce şi desfăşura exerciţii de cooperare, prin angrenarea forţelor cu care se cooperează din zona de competenţă sau din afara acesteia.

Pe timpul desfăşurării *exerciţiilor cu forţe şi mijloace în teren*, se vor avea în vedere:

a) executarea întrunită a operaţiunilor de intervenţie;
b) verificarea viabilităţii planului de intervenţie al obiectivului;
c) verificarea timpilor operativi de intervenţie ai forţelor proprii;
d) verificarea asigurării primei intervenţii (SVSU/SPSU);
e) organizarea, în teren, a cooperării cu instituţiile care asigură funcţiile de sprijin în situaţii de urgenţă;
f) însuşirea concepţiei de acţiune şi antrenarea întregului personal în executarea atribuţiilor ce îi revin pe timpul intervenţiei;
g) organizarea funcţionării punctului de comandă mobil şi a sistemului de comunicaţii şi informatic;
h) verificarea capacităţii operaţionale a unităţii sau subunităţii şi măsurilor de asigurare logistică a acţiunilor de intervenţiei;
i) actualizarea şi perfecţionarea concepţiei de intervenţie în funcţie de modificările intervenite în obiectiv, raionul de intervenţie sau zona de competenţă;
j) verificarea personalului propriu în vederea îndeplinirii funcţiei de şef gardă de intervenţie sau ajutor şef gardă de intervenţie;
k) identificarea surselor de alimentare cu apă şi verificarea posibilităţii alimentării pe timpul intervenţiei

*Exerciţiul la sală, pe schemă (hartă)* se pregăteşte şi se execută în timpul activităţilor de pregătire continuă la nivelul unităţii, în scopul antrenării cadrelor cu funcţii de conducere, a celor care încadrează grupele/grupările operative şi a ofiţerilor care îndeplinesc funcţia de comandant al intervenţie pentru: luarea deciziilor în vederea rezolvării situaţiilor create; efectuarea calculului forţelor, mijloacelor şi substanţelor de stingere necesare intervenţiei; însuşirea procedurilor de utilizat pe timpul intervenţiei şi a succesiunii executării acestora în dinamica acţiunii; perfecţionarea deprinderilor în culegerea şi raportarea datelor de la locul acţiunii; menţinerea permanentă a legăturilor şi conducerea neîntreruptă a tuturor forţelor.

Pe timpul desfăşurării exerciţiului la sală, pe schemă (hartă), se vor avea în vedere:

a) antrenarea întregului personal pe funcţiile ce le îndeplineşte la intervenţie;
b) conducerea exerciţiului prin utilizarea exclusivă a mijloacelor de comunicaţii şi informatică, punctelor de comandă ale unităţilor şi subunităţilor;
c) obiectivul (locul) exerciţiului şi situaţiile create vor fi reale şi aflate în zona de competenţă (responsabilitate) a unităţii;
d) numărul situaţiilor create şi succesiunea transmiterii acestora să asigure antrenarea întregului personal participant, în condiţii cât mai apropiate de realitatea intervenţiilor şi dinamica (cursul) acţiunilor;
e) exerciţiul să cuprindă toate fazele intervenţiei în condiţiile unor acţiuni complexe, de lungă durată.

### *Secţiunea 6. Realizarea circuitul informaţional-decizional şi de cooperare*

Sistemul informaţional-decizional cuprinde ansamblul subsistemelor destinate observării, detectării, măsurării, înregistrării, stocării şi prelucrării datelor specifice, alarmării, notificării, culegerii şi transmiterii informaţiilor şi a deciziilor de către factorii implicaţi în acţiunile de prevenire şi gestionare a unei situaţii de urgenţă.

Funcţionarea sistemul informaţional-decizional în situaţii de urgenţă este prezentată în **Anexa nr. 12**.

Informarea secretariatului tehnic permanent ale al Comitetului Judeţean pentru Situaţii de Urgenţă Ilfov asupra locului producerii unei situaţiei de urgenţă specifică, evoluţiei acesteia, efectelor negative produse, precum şi asupra măsurilor luate, se realizează prin rapoarte operative.

Comitetului Judeţean pentru Situaţii de Urgenţă Ilfov şi comitetele locale pentru situaţii de urgenţă, precum şi conducerile operatorilor economici şi instituţiilor amplasate în zone de risc au obligaţia să asigure preluarea de la staţiile centrale şi locale a datelor şi avertizărilor meteorologice şi hidrologice, în vederea declanşării acţiunilor preventive şi de intervenţie.

*Înştiinţarea* Comitetului Judeţean pentru Situaţii de Urgenţă Ilfov şi comitetele locale pentru situaţii de urgenţă, precum şi a operatorilor economici şi instituţiilor amplasate în zone de risc la nivel judeţ se realizează prin reţeaua radio, centrala de alarmare(C.A.S.) de la sediul Inspectoratului pentru Situaţii de Urgenţă "Dealul Spirii" Bucureşti-Ilfov şi prin operatorii de telefonie fixă şi GSM.

*Alarmarea* este asigurată prin 75 de sirene electrice şi electronice:

- 17 sirene electronice;
- 51 sirene electrice 5,5 kW dispuse astfel:
  - 6 sirene electrice centralizate la nivelul oraşului Buftea ;
  - 45 sirene electrice necentralizate la celelalte localităţi;
- 4 sirene electrice 3,5 kW;
- 2 sirene electrice de 0,45 kW (Clinceni şi Gruiu);
- 1 sirenă electrică 4kW (Mogoşoaia);
- 124 mijloace secundare de alarmare

Situaţia mijloacelor de de alarmare a populaţiei în cazul evacuării este prezentată în **Anexa nr. 13.**

Pentru organizarea sistemului informatic şi de comunicaţii se folosesc atât mijloace proprii, cât şi cele puse la dispoziţia unităţilor prin implementarea Sistemul de Management Informaţional pentru Situaţii de Urgenţă (SMISU) la nivel judeţean.

Mijloacele de comunicaţii necesare personalului pentru a comunica atât intern (în interiorul CJCCI), cât şi extern (cu alte instituţii/forţe desfăşurate şi cu publicul), constau, în principiu, din:

a) comunicaţiile interne, care includ: sisteme interne de telefonie cu identificator apel şi agendă telefonică, cu fir şi fără fir LAN, intranet, e-mail şi sistem de mesaje instantanee şi alte sisteme electronice de colaborare;
b) comunicaţiile externe, care cuprind:
   1) conexiunea sistemului telefonic intern la reţelele publice (reţea fixă, mobilă, satelit) pentru comunicaţiile voce şi transmiterea/primirea mesajelor prin fax;
   2) acces la reţelele de comunicaţii bidirecţionale prin radio care aparţin diferitelor autorităţi implicate în gestionarea situaţiei de urgenţă, cu capacitatea de a asigura interoperabilitatea între aceste reţele, personal şi sistemul de notificare a celor care desfăşoară activităţi în CJCCI;
   3) conectivitate redundantă la internet;
   4) conectivitate redundantă a datelor cu sisteme de date ce aparţin diferitelor autorităţi de sprijin capabil şi de VoIP (voce peste protocol Internet).
c) comunicaţiile publice, ce se regăsesc în: briefing-uri de presă, internet web site, prezentări şi interviuri.

Sistemul informatic şi de comunicaţii asigură:

a) transmiterea la timp a ordinelor, dispoziţiilor şi rapoartelor pentru conducerea neîntreruptă a acţiunilor de intervenţie;
b) primirea informaţiilor şi anunţurilor referitoare la producerea situaţiilor de urgenţă şi transmiterea semnalelor de înştiinţare la localităţile posibil a fi afectate;
c) recepţionarea şi transmiterea semnalelor de înştiinţare şi prealarmare despre iminenţa producerii sau producerea dezastrelor şi/sau conflictelor armate localităţilor din zona de competenţă;
d) transmiterea şi primirea mesajelor şi informaţiilor de cooperare;

e) necesarul de echipamente de comunicaţii pentru îndeplinirea misiunilor specifice.

Primirea anunţurilor despre producerea situaţiilor de urgenţă se realizează prin *Sistemul naţional unic pentru apeluri de urgenţă 112*.

**Cooperarea** constă în organizarea şi coordonarea în timp şi spaţiu, într-o concepţie unitară, a eforturilor şi acţiunilor tuturor forţelor participante la acţiunile de intervenţie în cazul producerii situaţiilor de urgenţă, precum şi pentru îndeplinirea altor misiuni stabilite de conducerea eşaloanelor superioare.

Pe timpul conducerii acţiunilor de intervenţie, comandantul acţiunii urmăreşte schimbările de situaţie, reorganizează cooperarea şi transmite structurilor de intervenţie noile misiuni.

La organizarea cooperării se vor preciza: forţele şi mijloacele participante; misiunile acestora; obiectivul sau aliniamentul la (până la) care intervin; distanţa şi timpul de deplasare; modul de asigurare a conducerii şi legăturilor.

Principalele misiuni pentru care se organizează cooperarea sunt:

a) intervenţia în situaţii de urgenţă de amploare pentru limitarea efectelor şi înlăturarea consecinţelor acestora;
b) salvarea, protejarea şi/sau evacuarea persoanelor, animalelor, bunurilor şi protecţia mediului periclitate în situaţii de urgenţă;
c) executarea altor misiuni ordonate de eşaloanele superioare.

La organizarea cooperării se va ţine seama de:

a) misiunile şi modul de îndeplinire a acestora;
b) caracteristicile operative ale zonei de competenţă (responsabilitate), raionului de intervenţie, obiectivelor şi localităţilor;
c) cunoaşterea permanentă a situaţiei operative din zona de competenţă/raionul de intervenţie;
d) dispunerea unităţilor, subunităţilor, instituţiilor şi forţelor cu care se cooperează, precum şi posibilităţile de intervenţie ale acestora;
e) realizarea fluxului informaţional – decizional;
f) timpul de răspuns al forţelor proprii şi al celor cu care se cooperează;
g) conducerea unitară a forţelor de intervenţie.

Participarea structurilor cu responsabilităţi în gestionarea şi intervenţia în situaţii de urgenţă la acţiuni de intervenţie în cooperare cu alte forţe sau structuri pe teritoriul judeţului, se realizează conform reglementărilor în vigoare şi protocoalelor încheiate.

Situaţia bazelor de operaţii care se pot amenaja pe raza judeţului Ilfov

| DETALII | BoO nr. 1 | BoO nr. 2 | BoO nr. 3 | BoO nr. 4 | BoO nr. 5 | BoO nr. 6 |
|---|---|---|---|---|---|---|
| Locul de dispunere (localitatea) | Otopeni | Pantelimon | Voluntari | Domneşti | Bragadiru | Mogoşoaia |
| Coordonate geografice | 44.543168 lat. N 26.066387 long. E | 44.451378 lat. N 26.216701 long. E | 44.499202 lat. N 26.145668 long. E | 44.435098 lat. N 25.956470 long. E | 44.374529 lat. N 25.970188 long. E | 44.530951 lat. N 25.991458 long. E |
| Suprafaţa pe care se poate amenaja (Km.p.) | | | | | | |
| Existenţa surselor de alimentare cu energie electrică | DA | DA | DA | DA | DA | DA |
| Acoperire reţea TETRA | DA | DA | DA | DA | DA | DA |
| Acoperire reţea GSM | DA | DA | DA | DA | DA | DA |
| Posibilitate asigurare hrănire contracost în sistem catering din localitate sau altă localitate din apropiere | DA | DA | DA | DA | DA | DA |
| Alte date şi informaţii | Stadion | Stadion | Stadion | Parcare complex comercial | Parc | Stadion |

### *Secţiunea 7. Comunicarea cu mass-media şi informarea publică*

Organizarea activităţii de comunicare cu mass-media şi informare publică pe timpul intervenţiilor se realizează în scopul transmiterii datelor şi informaţiilor de interes public, precum şi pentru evitarea crizelor mediatice.

Comunicarea cu mass-media şi informarea publică se va realiza prin *purtătorul de cuvânt al Comitetului judeţean pentru situaţii de urgenţă Ilfov*

Mass-media va fi informată astfel:

- prin conferinţe de presă susţinute de către prefectul judeţului;
- prin comunicate de presă;

Centrul de presă se află în incinta Prefecturii Ilfov.

Tipuri de comunicate de presă ce se folosesc pe timpul urgenţei şi în afara acesteia:

## CAPITOLUL V
## RESURSE UMANE, MATERIALE ŞI FINANCIARE

Resursele necesare activităţii de protecţie-intervenţie în cazul situaţiilor de urgenţă si a efectelor complementare sunt asigurate astfel:

- resursele financiare se asigura potrivit legii din bugetul de stat, din bugetele locale din bugetele instituţiilor publice finanţate integral sau parţial din venituri proprii si din bugetele proprii ale operatorilor economici din judeţul Ilfov;
- operatorii economici care pot produce efecte complementare în urma producerii situaţiilor de urgenţă îşi realizează masurile de dotare, înzestrare, protecţie şi intervenţie din fondurile proprii;
- tehnica de intervenţie, mijloacele de transport, autospecialele si mijloacele tehnice speciale sunt asigurate prin redistribuire pe timpul situaţiilor speciale de către Oficiul Judeţean de Mobilizare Economici si Pregătirea Teritoriului pentru Apărare.

Forţe şi mijloace necesare de prevenire şi combatere a riscurilor de la nivelul judeţului:

a) **Inspecţia de Prevenire** – din cadrul Inspectoratului pentru Situaţii de Urgenţă
b) **Servicii pentru Situaţii de Urgenţă**
   - *profesioniste* – Inspectoratul pentru Situaţii de Urgenţă "Dealul Spirii" Bucureşti-Ilfov
   - *voluntare* – constituite la localităţile judeţului Ilfov – municipii, oraşe, comune;
   - *private* – constituite la operatori economici şi instituţii publice
c) **Formaţiuni**
   - *de asistenţă medicală de urgenţă* – Spitalul Clinic de Urgenţă Judeţean Ilfov, Substaţiile de ambulanţă ale SABIF, unităţile sanitare orăşeneşti, comunale, Inspectoratul pentru Situaţii de Urgenţă - SMURD
   - *descarcerare* – Inspectoratul pentru Situaţii de Urgenţă "Dealul Spirii" Bucureşti-Ilfov;
d) **Formaţiuni de protecţie civilă**
   - *echipe de căutare-salvare* – constituite la nivelul Inspectoratul pentru Situaţii de Urgenţă "Dealul Spirii" Bucureşti-Ilfov şi USISU Ciolpani;
   - *echipe de cercetare NBC* – constituite la nivelul USISU Ciolpani;
   - *echipe pirotehnice* – constituite la nivelul USISU Ciolpani;
e) **Alte formaţiuni de salvare**
   - Filiala se Cruce Roşie Ilfov
f) **Grupe de sprijin**
   - I.P.J. Ilfov
   - I.J.J. Ilfov
   - Unităţi militare din cadrul M.A.N.

- Poliţia comunitară – la localităţile unde este constituită
- Spitalul Clinic de Urgenţă Judeţean de Ilfov
- Organizaţiile neguvernamentale specializate în acţiuni de salvare
- Unităţi şi formaţiuni sanitare şi de inspecţie sanitară veterinară – Direcţia Sanitar-Veterinară şi pentru Siguranţă Alimentelor Ilfov

În activităţile de intervenţie mai pot fi implicate şi formaţiuni de pază a persoanelor şi a bunurilor, precum şi detaşamente şi echipe din cadrul serviciilor publice descentralizate şi al societăţilor comerciale specializate, dotate cu mijloace de intervenţie, formaţiunile de voluntari ai societăţii civile specializaţi în intervenţia în situaţii de urgenţă şi organizaţi în organizaţii neguvernamentale cu activităţi specifice

La locul intervenţiei se mai pot constitui **forţele auxiliare**, care se stabilesc din rândul populaţiei şi salariaţilor, al formaţiunilor de voluntari, altele decât cele instruite special pentru situaţii de urgenţă. Acestea vor acţiona conform sarcinilor stabilite pentru formaţiunile de protecţie civilă.

Resursele umane, materiale şi financiare necesare desfăşurării activităţii de intervenţie în situaţii de urgenţă sunt asigurate conform Planurilor de Asigurare cu Resurselor Umane, Materiale şi Financiare elaborate de către comitetul judeţean şi comitetele locale pentru situaţii de urgenţă.

Repartizarea forţelor de intervenţie pe tipuri de riscuri este prezentat în **Registrul de capabilităţi** întocmit de Inspectoratul pentru Situaţii de Urgenţă "Dealul Spirii" Bucureşti-Ilfov, conform Concepţiei Unice de Acţiune în Situaţii Speciale.

## CAPITOLUL VI
## LOGISTICA ACŢIUNILOR

Cantităţile de materiale necesare pentru desfăşurarea acţiunilor de intervenţie se stabilesc după normele de consum existente, după valorile rezultate din calculul forţelor şi mijloacelor şi în funcţie de natura obiectivului şi a misiunilor, precum şi de volumul de materiale consumate.

Logistica acţiunilor de intervenţie de lungă durată se asigură prin concentrarea la locul acţiunii a efectivelor pentru schimbarea celor din dispozitive, precum şi cele necesare pentru asigurarea echipării şi hrănirii acestora, conform normelor legale.

Punctele destinate aprovizionării, conservării şi distribuirii hranei, a antidoturilor, a echipamentului de protecţie, precum şi altor materiale, de acordare a primului ajutor medical, respectiv a odihnei personalului de intervenţie se dispun în apropierea locului intervenţiei, în afara zonelor de pericol, conform deciziei comandantului intervenţiei.

Principalele măsuri de asigurare logistică se trec pe harta sau schema de lucru a comandantului şi grupei operative, iar dispoziţiile pentru asigurarea logistică se transmit odată cu misiunile de intervenţie.

După caz, resursele pentru logistica acţiunilor de intervenţie pot fi asigurate, cu respectarea prevederilor legale, din bugetul autorităţilor administraţiei publice centrale/locale, de la operatorii economici sau de la alte unităţi limitrofe.

Pe timpul acţiunilor de intervenţie se vor asigura cantităţile de carburanţi, lubrifianţi şi materiale consumabile, conform normelor de consum, precum şi menţinerea stării de operativitate a tehnicii.

Ajutorul medical de urgenţă se acordă pe timpul intervenţiilor de către personalul medical propriu, precum şi de personalul unităţilor sanitare din zona de competenţă sau raionul de intervenţie, chemat în sprijin la locul acţiunii.

Inspectoratul pentru Situaţii de Urgenţă „Dealul Spirii" Bucureşti-Ilfov, în calitate de structură profesionistă pentru intervenţia în situaţii de urgenţă, are în dotare la subunităţile care intervin în judeţul Ilfiov următoarea tehnică de intervenţie în situaţii de urgenţă:

| Nr. | Felul, marca si tipul | An fabricaţie | Situaţia operativă | Repartizarea |
|---|---|---|---|---|
| 1 | Autospeciala cu apa si spumaVolvo 2T | 2012 | in interventie | Detaşamentul Otopeni |
| 2. | Autospeciala cu apa si spumaVolvo 9T | 2012 | in interventie | Detaşamentul Otopeni |
| 3. | Autospeciala cu apa si spuma IVECO MAGIRUS 5T | 2006 | in interventie | Detaşamentul Otopeni |
| 4 | Autospeciala cu apa si spuma IVECO TRAKKER 9T | 2015 | in interventie | Detaşamentul Otopeni |
| 5. | Autospeciala cu apa si spumaVolvo 5T | 2012 | in interventie | Detaşamentul Otopeni |
| 6. | Autospecială cu apă şi spumă APCAT | 1996 | rezerva operativa | Detaşamentul Otopeni |
| 7. | Autospecială cu apă şi spumă APCAT | 1993 | rezerva operativa | Detaşamentul Otopeni |
| 8. | Autocamion | 1996 | in interventie | Detaşamentul Otopeni |
| 9. | Descarcerare OPEL MOVANO | 2011 | in interventie | Detaşamentul Otopeni |
| 10. | Ambulanta VW Transporter | 2008 | rezerva | Detaşamentul Otopeni |
| 11. | Ambulanta VW Transporter | 2011 | in interventie | Detaşamentul Otopeni |
| 12. | Ambulanta Citroen Jumper | 2008 | rezerva | Detaşamentul Otopeni |
| 13. | Autospeciala pentru munca operative DACIA DUSTER | 2015 | in interventie | Detaşamentul Otopeni |
| 14 | Autoturism serviciu DACIA LOGAN | 2012 | in interventie | Detaşamentul Otopeni |
| 15 | Autoturism serviciu DACIA LOGAN | 2012 | in interventie | Detaşamentul Otopeni |
| 16. | Autospecială cu apă şi spumă APCA | 1991 | in interventie | Detaşament Buftea |
| 17. | Autospecială cu apă şi spumă APCA | 1979 | in interventie | Detaşament Buftea |
| 18. | Autospeciala cu apa si spuma VOLVO 5t | 2012 | in interventie | Detaşament Buftea |
| 19. | Autospeciala cu apa si spuma VOLVO 2t | 2012 | in interventie | Detaşament Buftea |
| 20. | APCA | 1989 | rezerva | Detaşament Buftea |
| 21. | Ambulanta VW Transporter | 2011 | in interventie | Detaşament Buftea |
| 22. | Autocamion | 1996 | defect | Detaşament Buftea |
| 23. | Descarcerare OPEL MOVANO | 2011 | in interventie | Detaşament Buftea |
| 24. | Autospeciala pentru control tehnic de prevenire a incendiilor Dacia Super Nova | 2001 | in interventie | Detaşament Buftea |
| 25. | Autospeciala pentru control tehnic de prevenire a incendiilor Dacia Logan | 2006 | in interventie | Detaşament Buftea |
| 26. | Autoturis de serviciu Dacia Logan | 2006 | in interventie | Detaşament Buftea |
| 27. | Autoturis de serviciu Dacia 1310 L | 1999 | in interventie | Detaşament Buftea |
| 28. | Autospeciala cu apa si spuma VOLVO 5T | 2012 | in interventie | Secţia Snagov |
| 29. | Autospeciala cu apa si spuma VOLVO 9T | 2012 | in interventie | Secţia Snagov |
| 30 | Autospeciala cu apa si spuma IVECO 9T | 2015 | in interventie | Secţia Snagov |
| 31. | Autospecială cu apă şi spumă APCAT | 1994 | in interventie | Secţia Snagov |
| 32. | Autospecială cu apă şi spumă APCAT | 1989 | rezerva operativa | Secţia Snagov |
| 33. | Autocamion | 1999 | in interventie | Secţia Snagov |
| 34. | Ambulanta CITROEN Jumper | 2012 | in inetrventie | Secţia Snagov |

| | | | | |
|---|---|---|---|---|
| 35. | Ambulanta VW Transporter | 2012 | in inetrventie | Secţia Snagov |
| 36. | Ambulanta Mercedes Vito | 2008 | rezerva | Secţia Snagov |
| 37 | Autoturism de serviciu Dacia Super Nova | 2001 | in interventie | Secţia Snagov |
| 38. | Autospeciala pentru munca operative DACIA DUSTER | 2015 | in interventie | Secţia Snagov |

Servicile voluntare/private pentru situaţii de urgenţă constituite la nivelul judeţului Ilfov care au în dotare autospeciale pentru stingerea incendiilor sunt prezentate în tabelul de mai jos:

| Nr. Crt. | Structura (SVSU grad IV sau V), structura privată | Adresa | Persoana de contact | Telefon | Tehnică de intervenţie |
|---|---|---|---|---|---|
| 1 | SPSU - AIHCB Otopeni | Otopeni, Calea Bucureştilor 224E DN1, km 16,5 | Damian Octavian | 0722545949 | 3 ASAS Iveco Magirus Dragon x6<br>2 ambulante B1 |
| 2 | SPSU - Media Pro Buftea | Buftea, str Studioului, nr.1 | Dragomir Gheorghe | 0721294314 | 1 ASAS |
| 3. | SPSU - S.C. Geo Sting S.R.L. Jilava | Jilava | Culiţă Gheorghe | 0726131430 | 2 ASAS |
| 4 | SPSU – S C. Falck Fire Services SRL | Petrom Aviation, Otopeni | Georgescu Rodica | 0733010232 | 1 ASAS |
| 5. | SPSU – S.C. Vector 7 Prest Protect SRL Portland Romania Industrial one SRL Dragomiresti Vale | Dragomiresti Vale, A 1 Km. 13,5 | Ivănică Ionel | 0724248449 | 1 ASAS |
| 6 | SPSU- S C Romprest Security S.A. | Otopeni, Calea Bucurestilor 224 E | Adrian Jiloveanu | 0733599939 | 1 ASAS |
| 7. | SPSU- S C. Compania Stingeri şi Intervenţii S.A. – Apa Nova | Glina, sos de Centură nr. 306 | Oprea Aurelian | 0765277045 | 1 ASAS |
| 8 | SVSU Vidra | Vidra, str. Principală | Pitigoi Marius | 0753050004<br>0756625020<br>021/3613221 | 1 ASAS<br>1 tractor cu remorca,1 buldo,1 vitanja<br>2 motopompe transportabile |
| 9. | SVSU Voluntari | Voluntari, bd Voluntari, nr 72 | Elena Lungu Dispecerat | 0723910929<br>0754079992 | 3 ASAS<br>1 AScM<br>1 ASID<br>1 ambulanţă B2 |
| 10. | SVSU Ciolpani | Ciolpani, str. Mânăstirii, nr.32 | Popa Constantin | 0766429065 | 1 ASAS<br>1 motopompa transportabila<br>1barca salvare echipata |
| 11. | SVSU Periş | Periş, str. Principală | Truşcă Liviu | 0723280538 | 1 ASAS |
| 12. | SVSU Chiajna | Com. Chiajna str Drumul Gării, nr. 1-3 | Iecu Constantin | 0721468521 | 1 ATW<br>1 motopompa remorcabila |

# CAPITOLUL VII
# CONCLUZII

La nivel teritorial, Inspectoratul pentru Situaţii de Urgenţă „Dealul Spirii" Bucureşti-Ilfov este structura abilitată în managementul şi gestionarea situaţiilor de urgenţă şi desfăşoară activităţi de identificare, monitorizare şi gestionare a factorilor de risc şi de intervenţie în localităţi, la operatori economici, în instituţii publice, la persoane fizice şi juridice, indiferent de forma de proprietate.

În vederea gestionării eficiente a situaţiilor de urgenţă ce se pot produce în judeţul Ilfov, în funcţie de tipurile de risc identificate, este necesară o dotare corespunzătoare care să ţină cont de respectarea criteriilor de performanţă stabilite prin legislaţia în vigoare pentru serviciile profesioniste pentru situaţii de urgenţă, de caracteristicile geofizice, demografice şi de dezvoltare economică specifice judeţului Ilfov, unitate administrativ teritoriala cu caracter unicat la nivelul ţării prin amplasarea sa circular în jurul capitalei.

**Zona de competenţă** a Inspectoratului Judeţean pentru Situaţii de Urgenţă „Dealul Spirii" Bucureşti-Ilfov este constituită de teritoriul administrativ al Municipiului Bucureşti şi al judeţului Ilfov şi este organizată la nivelul Grupurilor de Intervenţie pe zone de responsabilitate, respectiv raioane de intervenţie repartizate subunităţilor de intervenţie, pe principiul asigurării timpului de răspuns cel mai mic

Soluţia cea mai bună pentru încadrarea în criteriile de performanţă stabilite pentru inspectoratele pentru situaţii de urgenţă şi asigurarea unor timpi de răspuns cât mai eficienţi este înfiinţarea de noi puncte de lucru şi amplasarea lor judicioasă în localităţi din judeţul Ilfov, coroborat cu dezvoltarea şi dotarea SVSU/SPSU.

**Subunităţi** Inspectoratului pentru Situaţii de Urgenţă "Dealul Spirii" Bucureşti-Ilfov care sunt localizate pe teritoriul judeţului Ilfov sunt:

A. **Detaşamentul de pompieri Otopeni - Garda de intervenţie Otopeni** are repartizat un raion de intervenţie care cuprinde un oraş, o comună cu satele aparţinătoare, cu o populaţie stabilă de aprox. 18.000 locuitori repartizată în circa 6000 gospodării. În structura acestuia se regăsesc echipaje specializate de intervenţie în situaţii de urgenţă, care încadrează: trei autospeciale de stingere cu apă şi spumă, un autocamion transport efective şi materiale de intervenţie PSI, o autospecială de descarcerare, o autoambulanţă SMURD-UTIM, o autoambulanţă SMURD-PA, o autospecială centru mobil de conducere şi coordonare a intervenţiilor.

B. **Garda de intervenţie Afumaţi** – funcţionează în subordinea Detaşamentului Otopeni, are repartizat un raion de intervenţie care cuprinde 7 localităţi cu satele aparţinătoare, cu o populaţie de aprox. 64.000 locuitori repartizată în circa 21.000 gospodării în judeţele Ilfov şi Ialomiţa. În structura acestuia se regăsesc echipaje specializate de intervenţie care încadrează: trei autospeciale de stingere cu apă şi spumă. Pentru diminuarea timpului de răspuns, începând cu 2013, în oraşul Voluntari, a fost constituit un punct de lucru, unde este dislocată o autoambulanţă SMURD-PA care a fost operaţionalizată şi încadrată în colaborare cu SVSU Voluntari.

C. **Detaşamentul de pompieri Buftea** - are repartizat un raion de intervenţie care cuprinde două oraşe, şapte comune, cu satele aparţinătoare, cu o populaţie stabilă de circa 55 000 locuitori repartizată în peste 18.000 gospodării în judeţele Ilfov şi Dâmboviţa. În structura acestuia se regăsesc echipaje specializate de intervenţie care încadrează: două autospeciale de stingere cu apă şi spumă şi descarcerare, o autospecială de descarcerare, o autoambulanţă SMURD-PA. Pentru diminuarea timpului de răspuns, în comuna Dragomireşti Vale a fost constituit un punct de lucru, unde sunt dislocate o autospecială de stingere cu apă şi spumă şi descarcerare.

D. **Garda de intervenţie Măgurele** - are repartizat un raion de intervenţie care cuprinde două oraşe, cinci comune, cu satele aparţinătoare, cu o populaţie stabilă de circa 69.000 locuitori repartizată în circa 22.000 gospodării. În structura acestuia se regăsesc echipaje specializate de intervenţie care încadrează: două autospeciale de stingere cu apă şi spumă şi descarcerare.

E. **Secţia de pompieri Snagov** - are repartizat un raion de intervenţie care cuprinde opt comune, cu satele aparţinătoare, cu o populaţie stabilă de circa 46.000 locuitori repartizată în circa 16.000 gospodării în judeţului Ilfov. În structura acestuia se regăsesc echipaje specializate de intervenţie care încadrează: două autospeciale de stingere cu apă şi spumă, o autospecială de descarcerare, două autoambulanţe SMURD-PA, un autocamion transport efective şi materiale de intervenţie PSI. Pentru diminuarea timpului de răspuns, începând cu luna februarie 2011, în comuna Moara Vlăsiei, satul Căciulaţi a fost constituit un punct de lucru, unde sunt dislocate o autospecială de stingere cu apă şi spumă şi o autoambulanţă SMURD-PA din cadrul secţiei Snagov

F. Pe lângă subunităţile mai sus menţionate mai sus următoarele subunităţi localizate în municipiul Bucureşti intervin în localităţi din judeţul Ilfov, astfel:

1. **Detaşamentul Apărătorii Patriei:**
   - Oraşul Popeşti – Leordeni;
   - Comuna Berceni;
   - Comuna Vidra
2. **Detaşamentul Chimiştilor**
   - Comuna Glina;
   - Comuna Cernica
   - Autostrada A2 până la km 36.
3. **Detaşamentul Morarilor**
   - Oraş Pantelimon;
   - Comuna Brăneşti;
   - Comuna Dobroeşti;
   - Comuna Cernica.
4. **Detaşamentul Băneasa**
   - Oras Voluntari – Cartier Pipera.
5. **Detaşamentul Fundeni**
   - Oraşul Voluntari, exclusiv Catier Pipera;

G. In baza Planului de intervenţie comună cu Inspectoratul pentru Situaţii de Urgenţă de Urgenţă "Vlaşca" al Judeţului Giurgiu, subunităţi din cadrul acestui inspectorat intervin în localităţi din judeţul Ilfov, astfel:

1. **Detaşamentul de Pompieri Bolintin-Deal**
   - Comuna Ciorogârla – sat Dârvari;
   - Comuna Domneşti – sat Ţegheş;
   - Autostrada A1 – între km 10,6 şi km 21,5, sensul de mers Piteşti – Bucureşti.
2. **Garda de Intervenţie Mihăileşti**
   - Comuna Cornetu – sat Buda

În momentul de faţă, pentru acoperirea riscurilor teritoriale din zona de competenţă a inspectoratului, serviciile de urgenţă profesioniste sunt sprijinite în îndeplinirea misiunilor speciale de 3 servicii voluntare pentru situaţii de urgenţă (SVSU) de categoria a III-a şi unul de categoria a IV-a care au în dotare următoarele mijloace de intervenţie:

- 5 autospeciale de stingere cu apă şi spumă;
- 1 autospeciala de descarcerare

Sediile acestora se află în localităţile Voluntari, Periş, Ciolpani şi Vidra, însă sectoarele de intervenţie aferente sunt complementare raioanelor de intervenţie ale subunităţilor profesioniste pentru situaţii de urgenţă şi suprapuse acestora. Tehnica învechită din dotare , încadrarea deficitară cu personal, precum şi dificultăţile financiare întâmpinate de autorităţile locale, reprezintă un mare dezavantaj faţă de dezvoltarea şi păstrarea în stare operaţională sau chiar în forma actuală a acestor servicii voluntare pentru situaţii de urgenţă.

De asemenea dezvoltarea permanentă şi extinderea într-un mod alert a zonelor economice de pe teritoriul judeţului, creşterea numerică a populaţiei stabile a judeţului Ilfov, în medie cu minim 3% pe an, (în 2020 se apreciază ca judeţul Ilfov va avea o populaţie stabilă de peste 450.000 locuitori) este în antiteză cu dezvoltarea structurilor profesioniste/voluntare pentru situaţii de urgenţă.

Un alt aspect ce se impune a fi subliniat este acela că populaţia aflată la un moment dat pe teritoriul judeţului este fluctuantă în limite destul de largi, în general mai mari decât populaţia stabilă înregistrată, situaţie generată de:

- deplasarea persoanelor cu domiciliul stabil pe teritoriul judeţului la locurile de muncă din municipiul Bucureşti;
- deplasarea persoanelor cu domiciliul stabil pe teritoriul municipiului Bucureşti la locurile de muncă din judeţul Ilfov sau la domiciliile „de vacanţă/weekend";
- numărul mare de persoane aflate în tranzit pe căile de comunicaţii rutiere, feroviare, aeriene, în judeţul Ilfov regăsindu-se toate căile de acces în capitală.

Repartiţia pe localităţi relevă faptul că Voluntari, Buftea, Otopeni şi Pantelimon sunt comunităţile cu cea mai mare pondere a situaţiilor de urgenţă.

În ultimii doi ani, timpii de răspuns au scăzut, fapt care se datorează dotării şi operaţionalizării noilor autospeciale achiziţionate în cadrul programului operaţional regional.

**Intervenţii deosebite**

În data de 02.10.2012 ora 14:17, într-un apartament aflat în colţul de N-E al imobilului de locuinţe S+P+10E+M, blocul 7, scara A, etaj 11/mansardă, din ansamblul rezidenţial Confort City. Arderea s-a manifestat violent cu degajări mari de fum, propagandu-se la întreg acoperişul imobilului pe o suprafaţă de aproximativ 500 mp. Pe timpul intervenţiei au fost acordate îngrijiri medicale unui număr de 14 persoane, 3 subofiţeri de la ISU MB intoxicaţi cu monoxid de carbon, transportaţi la spitalul Floreasca şi reveniţi ulterior la subunităţi şi 11 locatari ai complexului – atacuri de panică/puse de tensiune – acordare prim ajutor calificat la faţa locului de către echipajele SMURD (o femeie transportată la spitalul Sf. Alexandrescu).

În urma incendiului au rezultat distrugerea mansardei întregului imobil şi avarierea uşoară a apartamentelor de la etajele inferioare, în special determinate de inundare şi infiltraţii ale apei.

Pentru stingerea incendiului au fost concentrate la locul evenimentului 28 autospeciale de stingere cu apă şi spumă, 6 autospeciale de intervenţie şi salvare de la înălţimi, 4 echipaje de prim ajutor SMURD, 3 autospeciale pentru descarcerare

O caracteristică importantă a acestui incendiu a fost înălţimea mare la care s-a desfăşurat intervenţia (peste 25 m), fiind necesare folosirea a 6 autospeciale de intervenţie şi salvare de la înălţimi, toate din dotarea ISU Bucureşti, ISU Ilfov neavând acest tip de autospecială

Principala problemă întâmpinată a fost lipsa surselor de alimentare cu apă pentru stingerea incendiului de la obiectiv şi din imediata apropiere a acestuia, fapt care a condus la utilizarea unui mare număr de autospeciale (tip cisternă) pentru transportul apei la locul evenimentului de la distanţe considerabile – sistem de alimentare cu apă tip navetă.

În data de 07.07.2012, ora 16 28 la o clădire aparţinând SC BUKET CONSTRUCI SRL din b-dul Voluntari, nr 112bis, oraş Voluntari, jud. Ilfov, având destinaţia depozit şi birouri Evenimentul a constat în producerea unui incendiu în interiorul depozitului pe o suprafaţă totală de 3500 mp, arderea manifestându-se violent şi cu degajări mari de fum. Incendiul s-a propagat şi la partea de clădire cu destinaţie de birouri (P+2E) unde a ars etajul 2 al clădirii pe o suprafaţă de aproximativ 300 mp

La locul evenimentului au fost concentrate forţe şi mijloace de intervenţie, astfel: 12 autospeciale cu apă şi spuma, trei autospeciale de intervenţie şi salvare de la înălţime, două echipaje de descarcerare, un echipaj de prim-ajutor din cadrul ISUMB şi două autospeciale cu apă şi spumă din cadrul ISU IF (garda Afumaţi).

Principala problemă întâmpinată a fost lipsa surselor de alimentare cu apă pentru stingerea incendiului de la obiectiv şi din imediata apropiere a acestuia, fapt care a condus la utilizarea unui mare număr de autospeciale (tip cisternă) pentru transportul apei la locul evenimentului de la distanţe considerabile – sistem de alimentare cu apă tip navetă.

La 16.07.2011, în jurul orei 15:08 – GI. Afumaţi a fost anunţată prin serviciul 112 de producerea unui incendiu care se extinsese la 4 case din oraşul Voluntari, str. Andrei Mureşan, nr. 40, jud. Ilfov. La locul evenimentului au mai sosit 3 autospeciale din cadrul SVSU Voluntari, s-au solicitat în sprijin încă 3 autospeciale şi 1 echipaj de prim ajutor din cadrul Secţiei Fundeni, 1 autospecială de la Secţia Morarilor, 1 autospecială de la Detaşamentul Băneasa şi maşina medicului de urgenţă. Un ofiţer din cadrul ISUMB a fost preluat de ambulanţa SMURD şi transportat la spital după ce a suferit arsuri la gambe. La orele 19.40 incendiul a fost lichidat şi s-a procedat la înlăturarea efectelor acestuia

În data de 15.02.2013, ora 00:07, la un depozit (o construcţie pe schelet metalic cu destinaţia de spaţii de depozitare), din cadrul complexului Orient, din strada Şcolii nr. 37, localitatea Voluntari, jud. Ilfov, s-a produs un incendiu care s-a propagat rapid datorită cantităţii foarte mari de materiale combustibile, arderea manifestându-se violent şi cu degajări mari de fum si gaze toxice, pe o suprafaţă de aproximativ 2000mp. Datorită densităţii mari de sarcină termică şi a degajărilor foarte mari de temperatură, structura de rezistenţă a depozitului a fost afectată şi acoperişul s-a prăbuşit. Consecinţele evenimentului:

- au ars: materialele depozitate pe o suprafaţă de cca 2000 mp, (materiale textile, hârtie, carton, materiale plastice, stivuitor, boilere cu energie solară, canapele şi fotolii);
- au fost degradate: la blocul de locuinţe P+2 (faţada blocului degradată, 2 balcoane din lemn deteriorate, 4 geamuri sparte) şi autoturism FIAT Ducato (vopseaua şi componentele din plastic de pe partea stângă );
- au fost salvate: depozitele învecinate, blocul de locuinţe P+2 si autoturismul Fiat Ducato.

La acţiunile de intervenţie au participat un număr de: 17 ofiţeri, 45 de subofiţeri, 25 de voluntari şi 1 maistru militar, 16 autospeciale de lucru cu apă şi spumă, 2 ambulanţe, 1 APIC, 2 autospeciale de descarcerare, precum şi forţe de intervenţie ale serviciului voluntar cu 3 autospeciale cu apă şi spumă

În data de 18.06.2013, ora 06:43 la S C. DOLY-COM. S.R.L. şos. Centură, nr. 181, comuna Tunari, jud. Ilfov, s-a produs un incendiu. Construcţia afectată de incendiu era de tip parter, cu o suprafaţă de aproximativ 1000 $m^2$, pe structură metalică şi pereţi de tip sandwich cu izolaţie din spumă poliuretanică. Acoperişul confecţionat din tablă era susţinut de grinzi metalice. În urma incendiului a rezultat arderea halei de producţie, depozitele aferente clădirii pe o suprafaţă de aproximativ 1000 mp.

La acţiunile de intervenţie au participat un număr de: 9 ofiţeri, 72 de subofiţeri şi 10 voluntari, 10 autospeciale de lucru cu apă şi spumă, 1 ASP de intervenţie şi salvare de la înălţime, 1 autospecială pentru descarcerare şi 1 autocamion de intervenţie

În data de 03.07.2014, ora 17:46, s-a produs un incendiu într-o anexă în care era un generator electric care nu funcţiona la parametrii normali la 2 case de tip duplex care deserveau spaţii de locuit, din cadrul ansamblului rezidenţial de locuinţe – cartier Northpoint, din strada Toamnei nr. 19, sat Ostratu, comuna Corbeanca, jud. Ilfov. Datorită vântului puternic incendiul s-a manifestat cu violenţă la mansarda uneia dintre case, după care vântul şi-a schimbat direcţia incendiul propagându-se şi la cealaltă casă de lângă anexă. La această intervenţie au participat 9 autospeciale de lucru cu apă şi spumă. Consecinţele evenimentului: **au ars în totalitate mansardele vilelor 3 şi 4 cu tot cu bunuri incluse, parţial faţadele imobilelor 3.2 şi 4.1 şi casele scărilor au fost distruse în proporţie de 50 %.** În urma desfăşurării intervenţiei au fost deteriorate, datorită apei, camere pe o suprafaţă de aproximativ 150 mp cu mobilierul aferent. Totalul bunurilor distruse au fost estimate la o sumă de aproximativ 200 000 de euro, iar cea a bunurilor salvate la o sumă de aproximativ 250 000 de euro.

În data de 13.07.2014, în jurul orei 12:00, s-a produs un accident rutier pe Autostrada A2 în zona km 23 pe sensul de mers Bucureşti-Constanţa, în care au fost implicate un autocar de transport persoane şi un autoturism. În urma acestui eveniment, 43 de persoane au reuşit să se autoevacueze din autocar o persoană a rămânând încarcerată, iar cele 5 persoane din autoturism s-au autoevacuat. Datorită complexităţii evenimentului a fost declanşat Planul Roşu de intervenţie la nivelul municipiului Bucureşti şi al judeţului Ilfov. La eveniment au fost concentrate un număr mare de forţe de intervenţie, după cum urmează: 3 echipaje de poliţie, 3 echipaje de descarcerare, 1 ehipaj de intervenţie pentru stingerea incendiului, , 7 echipaje de prim ajutor, 5 echipaje SABIF, 2 echipaje de transport personal şi victime multiple, 1 echipaj TIM, 1 medic, 1 echipaj de la Biroul de Informare şi Relaţii cu Publicul, 4 echipaje de muncă operativă.

Cosecinţele evenimentului:

- s-a acordat asistenţă medicală de urgenţă şi prim ajutor calificat unui număr de 35 de persoane, 26 dintre ele fiind transportate la spital;
- au fost produse pagube materiale pentru ambele autovehicule implicate în eveniment.

În data de 23.07.2014, ora 10:52, s-a produs un incendiu la un depozit de materiale combustibile solide (parafină), în localitatea Buftea, strada Răsăritului, km. 16, judeţul Ilfov. Datorită materialelor combustibile depozitate, incendiul s-a manifestat violent cu fum dens şi negru. S-a adoptat o tactică defensivă cu 3 sectoare de stingere din care 1 pentru protecţia vecinătăţilor. La intervenţie au participat 6 echipaje de stingere, 1 echipaj de prim-ajutor, 5 echipaje de poliţie şi 1 echipaj de jandarmi. Consecinţele evenimentului:

- au ars depozitul de parafină, trei cuptoare de topit parafină aflate în depozit, pulverizator, 10 tone de parafină;
- au fost deteriorate datorită căldurii degajate 3 geamuri termopan de la clădirea învecinată, 1 stop stânga spate de la autoturismul Audi A6 B-550-WVW şi bara faţă, respectiv oglinzile de la un camion Iveco B-515-WMW.

În data de 20.09.2014, ora 14:55, s-a produs un incendiu la o hală de producţie aparţinând SC MUSTANG TRACO SRL care a închiriat întreaga hala către SC GLOBAL PAPERS PRODUCTION SRL având ca activitate producţia de fabricate din hârtie (şerveţele, prosoape din hârtie, hârtie igienică etc) şi SC FREYROM SA având ca activitate construcţia de poduri, iar spaţiul închiriat era folosit pentru depozitarea utilajelor şi materialelorîn oraşul Pantelimon, DN Centura Bucureşti, nr 66, jud. Ilfov. Halele sunt constituite pe structură metalică cu înălţimi cuprinse între 4 şi 6 m iar pereţii şi acoperişul sunt confecţionate din panouri sandwich. În momentul sosirii primelor forţe la locul intervenţiei incendiul se manifesta la întreaga hală, cu flacără deschisă şi degajări mari de fum propagându-se şi la cea învecinată aflată în prelungirea acesteia. La intervenţie au participat 11 echipaje de stingere, 1 echipaj de descarcerare, 1 echipaj de salvare de la înălţimi, 2 echipaje de prim-ajutor. Pe timpul intervenţiei au fost acordate îngrijiri medicale unui număr de 2 persoane. Consecinţele evenimentului:

- a ars în totalitate hala închiriată de către SC GLOBAL PAPERS PRODUCTION SRL şi SC FREYROM SA cu toate bunurile interioare;
- a ars în proporţie de 50% hala învecinată aflată în prelungirea celei menţionate mai sus, proprietatea SC MUSTANG TRACO SRL, neînchiriată;
- ca urmare a căldurii degajate de incendiu, a fost afectat peretele lateral al halei învecinate celei unde s-a produs incendiul închiriată de către SC MAKHTESHIM AGAN SRL şi o autoutilitară parcată în imediata apropiere a incendiului.

În data de 20.11.2012, ora 16:10, s-a produs un incendiu la S.C. ILFOVEANA S.A. din Şos. Ştefăneşti , nr 15, com. Ştefăneştii de Jos, jud. Ilfov, ale cărei spaţii au fost închiriate către mai multe societăţi comerciale: S.C. COSIMA S.R.L., S.C. TEKKO S.R.L., S.C. ECO SERV RECYCLE S.R.L., S.C. MANON PRESI S.R.L. care desfăşurau activităţi de colectare, reciclare, depozitare temporară, incinerare şi distrugere produse cu regim special, expirate şi transport ADR pentru deşeuri. Incendiu se manifesta violent cu degajări foarte mari de fum cuprinzând 5 construcţii tip parter şi un platou de depozitare pe o suprafaţă totală de aproximativ 5000 mp. În zona incendiată erau depozitate o cantitate foarte mare de deşeuri din material plastic, cauciuc, ulei uzat, containere cu reziduuri de magneziu, tuburi pline cu oxigen în centrul focarului ce nu puteau fi. Pe timpul intervenţiei au fost acordate îngrijiri medicale unui număr de 14 persoane. La intervenţie au participat foarte multe forţe de intervenţie: echipaje de stingere, echipaje de prim-ajutor, echipaje SABIF, echipaje SVSU, echipaje CBRN, echipaj descarcerare, echipaje de jandarmi, echipaje de poliţie. Consecinţele evenimentului:

- evaluarea exactă a pagubelor evenimentului s-a făcut printr-o comisie numită în acest sens;
- un ofiţer a suferit o entorsă la picior şi a fost transportat la spital;
- subofiţeri intoxicaţi cu monoxid de carbon, transportaţi la spital şi reveniţi ulterior la subunitate;
- un subofiţer din cadrul IJJ Ilfov în momentul când a coborât din autospecială a simţit durei la nivelul genunchiului şi a fost transportat la spital;
- un angajat al obiectivului în momentul când a încercat să stingă incendiul a inhalat pulberi stingătoare şi a fost transportat la spital;
- angajată a obiectivului a suferit un atac de panică.

Din exemplele de mai sus se constată necesitatea permanentă de folosire a unor autospeciale de capacitate mare pentru transportul apei la locul intervenţiei(cisterne), altele decât cele folosite pentru intervenţie, aceasta fiind determinată în special de lipsa sistemelor de alimentare cu apă pentru incendiu de tip reţea de hidranţi exteriori de la nivelul localităţilor sau operatorilor economici sau de incapacitatea acestora de a asigura necesarul pentru acest tip de intervenţii (imposibilitatea alimentării simultane a mai multor autospeciale, presiunea la alimentare scăzută, debitul mic, rezervă de apă insuficientă, etc.)

O situaţie nou întâlnită în spectrul activităţilor inspectoratului este intervenţia pentru salvarea, acordarea asistenţei medicale, evacuarea, cazarea şi distribuirea de hrană şi medicamente populaţiei afectate de căderi masive de zăpadă

În urma ninsorilor abundente din perioada de iarnă, mai multe drumuri judeţene şi naţionale care străbat teritoriul judeţului Ilfov au fost blocate. În scopul facilitării deplasării la intervenţie, două ambulanţe SMURD au fost înlocuite cu Autospeciale de Transport Personal şi Victime Multiple, dotate cu tracţiune integrală, şi însoţite de mijloace specializate în îndepărtarea zăpezii(autofreze, pluguri etc.), prin aceasta asigurându-se accesul echipelor de intervenţie în zonele greu accesibile, precum şi o creştere substanţială a capacităţii de evacuare a cetăţenilor.

În urma acţiunilor de intervenţie au fost asistate un număr de peste 1500 persoane rămase înzăpezite în trafic sau care au solicitat acordarea primului ajutor. Ninsorile abundente au dus la blocarea pe drumurile naţionale şi judeţene care tranzitează judeţul a unui număr de peste 1000 de autovehicule, care au fost eliberate din nămeţi prin intervenţia utilajelor din cadrul bazelor de

Analizând prevederile OMAI 360/2004 prin care sunt stabilite criteriile de performanţă pentru structurile profesioniste şi voluntare pentru situaţii de urgenţă şi necesităţile de dezvoltare ale acestor structuri, a rezultat faptul că la nivelul judeţului Ilfov tehnica de intervenţie în situaţii de urgenţă este insuficientă.

Astfel conform OMAI 360/2004 la nivelul judeţului Ilfov ar trebui să existe între 31 - 37 **autospeciale de lucru cu apă şi spumă**. În prezent există un număr de 14 autospeciale cu apă şi spumă operative, coroborat cu cele 5 aflate în dotarea serviciilor voluntare pentru situaţii de urgenţă, putem concluziona că deficitul de dotare cu autospeciale cu apă şi spumă este între 39-49%. De menţionat este faptul că 5 autospeciale sunt cu durată de funcţionare normală depăşită de două sau chiar 3 ori, iar autospecialele aflate în rezervă operativă şi care ar putea înlocui pe cele operative, au toate durată de funcţionare normală depăşită de două sau chiar 3 ori În cazul serviciilor voluntare pentru situaţii de urgenţă, toate autospecialele din dotarea acestora au durata de funcţionare normală depăşită.

Achiziţia şi operaţionalizarea de noi autospeciale în ultima perioadă a acoperit minimul necesar de **autospeciale de descarcerare** sau autospeciale care au echipamente de descarcerare(atât autospeciale destinate exclusiv intervenţiilor de descarcerare uşoară cât şi autospeciale de stingere cu apă şi spumă care au în dotare echipamente de descarcerare uşoară).

Având în vedere încadrarea judeţului Ilfov în zona de risc ridicat la cutremur precum şi alte existenţa altor tipuri de riscuri generatoare de situaţii de urgenţă care impun în cazul unei intervenţii pentru salvarea oamenilor şi animalelor folosirea de autospeciale de descarcerare grea, este necesară completarea tehnicii din dotare cu acest tip de echipamente

În cazul dotării cu **autoambulanţe de tip SMURD** şi echipamente de prim ajutor medical, dotările anterioare au acoperit minimul necesar pentru nivelul de dezvoltare prognozat (autoambulanţe SMURD-PA / TIM, autospeciale complexe de intervenţie, descarcerare şi acordare prim ajutor medical şi autospeciale de stingere cu apă şi spumă care au în dotare echipamente de prim ajutor medical), urmând ca aceasta să fie coroborată cu repartizarea judicioasă în teritoriu, prin înfiinţarea de noi puncte de lucru şi în corelare cu dezvoltarea şi dotarea SVSU şi a Serviciului de ambulanţă Bucureşti-Ilfov.

Din punct de vedere al existenţei **sistemelor de înştiinţare** a autorităţilor locale **şi de alarmare** a populaţiei din judeţul Ilfov (OMAI 886/2005), situaţia se prezintă după cum urmează:

- înştiinţarea autorităţilor locale se realizează prin reţelele de telefonie mobilă (SMS) şi fixă şi prin internet.
- pe raza judeţului Ilfov sunt amplasate 72 mijloace de alarmare din care: 17 sirene electronice (13 în proprietatea administraţiei publice locale şi 4 în proprietatea operatorilor economici sursă de risc), 52 de sirene de 5,5KW (47 în proprietatea administraţiei publice locale şi 5 în proprietatea operatorilor economici sursă de risc), 3 sirene de 3,5KW (2 în proprietatea administraţiei publice locale şi 1 în proprietatea operatorilor economici sursă de risc). Totodată din totalul de 72 de mijloace de alarmare 11 sunt neoperative.
- din punct de vedere al disponibilităţii mijloacelor de alarmare de a fi acţionate în sistem centralizat pe raza judeţului Ilfov există 3 centrale de alarmare care centralizează în total 12 sirene, astfel: 1 centrala de alarmare la Primăria Otopeni cu 3 sirene acţionate centralizat, 1 centrala de alarmare la Primăria Buftea cu 5 sirene acţionate centralizat, 1 centrala de alarmare la Primăria Baloteşti cu 4 sirene acţionate centralizat. Aceste mijloace de alarmare nu pot fi acţionate şi de la Centrul Operaţional deoarece acesta nu are în dotare un sistem integrat de avertizare şi alarmare şi nici echipamentele necesare în acest scop.
- gradul de asigurare a audibilităţii mijloacelor de alarmare la nivelul judeţului Ilfov este de aproximativ 35%.
- nici o sirenă de pe teritoriul judeţului Ilfov nu îndeplineşte obligaţia prevăzută de art. *33 alin 1 din OMAI 886/2005* potrivit căruia, în funcţie de amplasamentul fiecărui post de sirenă,

subsistemul de comunicaţii va fi prevăzut cu cel puţin două dintre următoarele medii de comunicaţie: fir, radio, telefonie mobilă, satelit

Pentru realizarea unui sistem integrat de înştiinţare-alarmare la nivel judeţean, precum şi integrarea acestuia la nivel naţional într-un sistem unitar, coerent şi coordonat, sunt necesare realizarea următoarelor măsuri:

1. Achiziţionarea unei centrale de alarmare moderne (centru de comandă judeţean) care să poată asigura activitatea de transmitere a informaţiilor despre iminenţa producerii sau producerea situaţiilor de urgenţă şi/sau a conflictelor armate către structurile cu responsabilităţi în gestionarea acestora (prin mijloace radio, fir, satelit, GPS, internet) şi operaţionalizarea acesteia la sediul Centrului Operaţional sau sediul Prefecturii Ilfov - Comandamentul operaţional al CJSU.
2. Dotarea cu centrale de alarmare (centre de comandă locale) pentru localităţile cu mai mult de 3 sirene de alarmare.
3. Completarea echipamentelor existente cu elemente de interfaţare şi integrare adecvate şi modernizarea echipamentelor existente prin înlocuirea celor depăşite fizic şi moral, incompatibile cu cerinţele tehnice de integrare.
4. Achiziţionarea de echipamente / mijloace de avertizare şi alarmare pentru creşterea gradului de acoperire la nivelul judeţului

În urma analizării situaţiilor de urgenţă care s-au produs în judeţul Ilfov până în prezent precum şi a misiunilor şi activităţilor desfăşurate pentru rezolvarea acestora, s-au constatat o serie de **greutăţi şi disfuncţionalităţi**, cauzate în principal de:

- operaţionalizarea unui număr foarte mic de servicii voluntare/private pentru situaţii de urgenţă care să contribuie la diminuarea timpilor de răspuns;
- posibilităţile reduse de finanţare de către comunităţile locale şi insuficienţa măsurilor de prevenire şi intervenţie adaptate;
- insuficienţa subunităţilor de intervenţie sau a punctelor de lucru care să permită acoperirea întregii zone de competenţă şi care să asigure respectarea tuturor criteriilor de performanţă şi în special asigurarea unui timp de răspuns cât mai mic coroborat cu scăderea timpilor de intervenţie;
- ritmul lent de înlocuire a tehnicii de intervenţie depăşite şi a dotărilor de comunicaţii şi informatică adecvate misiunilor tot mai variate pentru gestionarea situaţiilor de urgenţă precum şi asigurarea unei rezerve de tehnică şi echipamente de intervenţie performante care să poată înlocui tehnica operativă în aceleaşi condiţii de performanţă;
- insuficienţa reţelelor şi a locurilor special amenajate de alimentare cu apă a autospecialelor de intervenţie atât în mediul urban, cât şi în cel rural, precum şi starea precară, în anumite locuri, a infrastructurii de acces;
- lipsa la nivel judeţean a unui sistem centralizat de înştiinţare a autorităţilor locale şi de alarmare a populaţiei (centrale de alarmare, sirene electronice / electrice, dispozitive audio/video, etc.) în situaţia producerii unor situaţii de urgenţă - sistem modern care să asigure alarmarea populaţiei şi accesul acesteia la mesajele de atenţionare/avertizare privind producerea fenomenelor meteorologice/hidrologice periculoase sau alte informaţii de interes pentru cetăţean premergător, pe timpul şi ulterior producerii situaţiei de urgenţă.
- lipsa autospecialelor pentru descarcerări grele, in condiţiile in care judeţul se află în zona de risc ridicat la cutremur, are o dezvoltare economică într-un ritm accelerat, iar teritoriul acestuia este străbătut de cele mai importante căi de comunicaţii rutiere, feroviare şi aeriene (3 autostrăzi, 7 drumuri europene sau naţionale, toate căile feroviare de acces în capitală, Aeroportul Internaţional „Henri Coandă" cel mai mare aeroport din ţară);
- lipsa autospecialelor de intervenţie şi salvare de la înălţimi, în condiţiile în care în acest moment sunt înregistrate peste 15 clădiri sau complexe de clădiri cu înălţimea mai mare de 15 m şi peste 400 clădiri mai mari de p+2 niveluri, iar ritmul de dezvoltare economică al judeţului este foarte mare;

- lipsa unei autospeciale de stingere a incendiilor cu praf, absolut necesară având în vedere în special existenţa în zona de competenţă a Aeroportului Internaţional Henri Coandă Bucureşti;
- lipsa autospecialelor de evacuarea fumului, gazelor şi de iluminat;
- lipsa unor autospeciale care să asigure intervenţia pentru salvarea persoanelor, animalelor şi stingerea incendiilor în teren accidentat, teren desfundat sau greu accesibil pentru autospecialele de gabarit mare, precum şi în situaţia inundaţiilor de amploare şi înzăpezirilor.
- lipsa autospecialelor / autovehiculelor speciale destinate intervenţiei în cazul căderilor masive de zăpadă şi temperaturilor scăzute (autofreze, pluguri de zăpadă, sărăriţe etc.);
- lipsa unei şalupe de intervenţie pentru salvarea persoanelor şi stingerea incendiilor pentru obiectivele aflate pe marginea sau în apropierea lacurilor;
- lipsa autospecialelor de decontaminare personal, teren, tehnică şi instalaţii
- cheltuieli ridicate de întreţinere si reparaţii curente datorate vechimii autospecialelor existente, precum şi greutăţi legate de achiziţia pieselor de schimb necesare, având în vedere că modelele folosite foarte vechi şi nu se mai găsesc pe piaţă;
- dificultăţi majore in asigurarea stării tehnice corespunzătoare a autospecialelor si obţinerea avizelor de inspecţie tehnica periodica, in special din cauza gradului mare de poluare si a caracteristicilor reduse de frânare;
- insuficienţa echipamentelor de telecomunicaţii si tehnică de calcul, necesare funcţionarii eficiente a serviciilor de intervenţie la urgente pentru cercetarea, coordonarea si conducerea eficienta a activităţilor in teren;
- lipsa bazelor moderne de antrenament / instruire a personalului dotate cu facilităţi moderne care sa asigure necesarul de pregătire pentru intervenţie;

Având în vedere evoluţia şi dezvoltarea permanentă manifestată în ultimii ani de judeţul Ilfov, generată în special de poziţia geografică şi nivelul ridicat al investiţiilor realizate pe o variată gamă de activităţi, printre care şi gestionarea situaţiilor de urgenţă (finalizarea proiectelor de dotare a serviciilor profesioniste pentru situaţii de urgenţă cu echipamente achiziţionate cu fonduri europene), coroborat cu experienţa dobândită ca urmare evenimentelor deosebite care s-au produs în zona de competenţă în ultimii ani (ex.: căderile masive de zăpadă din ianuarie - februarie 2012 care au produs blocarea autostrăzilor şi drumurilor naţionale / judeţene / comunale din judeţul Ilfov, îngreunând acţiunile desfăşurate pentru salvarea şi acordarea asistenţei medicale de urgenţă persoanelor izolate / sinistrate cu dotările existente, numărul mare al intervenţiilor pentru stingerea incendiilor la culturi de cereale / mirişti sau de vegetaţie uscată care presupun accesul autospecialelor pe drumuri desfundate sau în zone inaccesibile autospecialelor destinate utilizării pe drumurile publice, incendii la depozite comerciale / complexe de locuinţe cu o suprafaţă construită foarte mare care au necesitat folosirea unor cantităţi foarte mari de substanţe de stingere/apă care nu se găseau la locul evenimentului, etc.), a determinat actualizarea şi perfecţionarea concepţiei de gestionare a situaţiilor de urgenţă la nivelul judeţului pentru a ţine pasul cu cazuistica specifică.

**În concluzie**, modalităţile de îndeplinire a criteriilor de performanţă precum şi de eficientizare a activităţii, avute în vedere şi la proiectarea principalelor direcţii de acţiune pentru perioada următoare, sunt:

- înfiinţarea a 3 noi puncte de lucru / subunităţi de intervenţie, în scopul diminuării timpilor de răspuns, în localităţile:
  - **Comuna Ciolpani** (autospeciale de stingere a incendiilor şi descarcerare, autoambulanţă SMURD PA);
  - **Comuna Brăneşti** (autospeciale de stingere a incendiilor şi descarcerare, autoambulanţă SMURD PA);
  - **Comuna Bragadiru,** (autospeciale de stingere a incendiilor şi descarcerare, autoambulanţă SMURD PA)
- înnoirea parcului de autospeciale şi tehnică de intervenţie specializată pe tipuri de riscuri şi creşterea numărului acestora din dotarea inspectoratului;
-

- înființarea de noi structuri SVSU dotate cu autospeciale de stingere cu apă și spumă sau noi puncte de lucru în parteneriat cu autoritățile autorităţile locale (CLSU), în fiecare din celelalte localități ale județului, cu accent pe următoarele: Chitila, Domnești, Bragadiru, Cornetu, 1 Decembrie, Berceni, Popești Leordeni, Pantelimon, Brănești, Găneasa, Gruiu;
- creșterea numărului și modernizarea tehnicii de intervenție aflate în dotarea SVSU pentru stingerea incendiilor, salvarea persoanelor și intervenția la dezastre (autospeciale de intervenție cu apă și spumă și descarcerare, ambulanțe tip SMURD etc )
- dotarea Serviciilor Voluntare pentru Situații de Urgență din subordinea Comitetelor Locale pentru Situații de Urgență cu autovehiculelor speciale destinate intervenției în cazul căderilor masive de zăpadă și temperaturilor scăzute (autofreze, pluguri de zăpadă, sărărițe etc.)
- realizarea de baze de antrenament / instruire a personalului dotate cu facilități moderne de pregătire a personalului atât la nivelul fiecărei subunități / punct de lucru, cât și centralizat sub forma unui „poligon de pregătire" pentru personalul cu responsabilități în gestionarea sau intervenția în situații de urgență din cadrul structurilor profesioniste / voluntare / private, autorităților centrale și locale pentru situații de urgență.

**ÎNTOCMIT**

**SECRETARIATUL TEHNIC PERMANENT**

**AL COMITETULUI JUDEȚEAN PENTRU SITUAȚII DE URGENȚĂ ILFOV**

**Slt.**

**Frățilă Bogdan-Mihai**

## ANEXE

Anexa nr. 1 Componența Comitetului Județean pentru Situații de Urgență Ilfov
Anexa nr. 2 Componența Comitetelor Locale pentru Situații de Urgență Ilfov
Anexa nr. 3. Registrul de riscuri la nivelul județului Ilfov;
Anexa nr. 4. Populația stabilă din județul Ilfov, pe categorii
Anexa nr. 5. Situația cu repartizarea speciilor de animale pe localități
Anexa nr. 6 Situația obiectivelor culturale de interes public la nivelul județului Ilfov
Anexa nr. 7 Situația cu capacitățile de primire turistică la nivelul județului Ilfov
Anexa nr. 8 Rețeaua unităților de învățământ din județul Ilfov
Anexa nr. 9 Locuri de adunare și cazare a sinistraților
Anexa nr. 10. Lista folosințelor de apă ce pot fi afectate de poluare
Anexa nr. 11. Evidența operatorilor economici care prezintă risc de incendiu
Anexa nr. 12. Sistemul informațional decizional în situații de urgență la nivelul județului Ilfov
Anexa nr. 13 Situația mijloacelor de alarmare a populației în cazul evacuării
Anexa nr. 14 Subunitățile din cadrul Inspectoratului pentru Situații de Urgență "Dealul Spirii" București-Ilfov care intervin în județul Ilfov și raioanele de intervenție ale acestora pe localități,
Anexa nr. 15. Clasificarea localităților din punct de vedere al protecției civile, în funcție de riscurile specifice
Anexa nr. 16 Drumurile naționale, județene și comunale la nivelul județului Ilfov
Anexa nr. 17. Hărți pe tipuri de risc
Anexa nr. 18. Situația clădirilor înalte din județul Ilfov
Anexa nr. 19. Situatia cladirilor de productie si /sau depozitare cu suprafata mai mare de 5000 mp

# COMITETUL JUDEŢEAN PENTRU SITUAŢII DE URGENŢĂ ILFOV

| Nr crt | Instituţia | Nume si prenume<br>Funcţia în cadrul instituţiei | Funcţia în cadrul CJSU |
|---|---|---|---|
| 1 | Instituţia Prefectului Judeţul Ilfov | Adrian PETCU<br>Prefect | Preşedinte |
| 2 | Consiliul Judeţean Ilfov | Marian PETRACHE<br>Preşedinte | Vicepreşedinte |
| 3 | Inspectoratul pentru Situaţii de Urgenţă "Dealul Spirii" Bucureşti-Ilfov | Colonel Flaviu Dorel CHISCOP<br>(Î) Inspector Şef | Vicepreşedinte |
| 4 | Instituţia Prefectului Judeţul Ilfov | Cătălin Romulus PANTAZI<br>Subprefect | Membru |
| 5 | Inspectoratul de Poliţie Ilfov | Cms. Şef Aurelian CIOCÎRLAN<br>(Î) Inspector Şef | Membru |
| 6 | Inspectoratul de Jandarmi Judeţean Ilfov | Colonel Bogdan ENESCU<br>Inspector şef | Membru |
| 7 | Serviciul Public de Pază Obiective de Interes Jud. Ilfov | Dr. Florin COVACI Director | Membru |
| 8 | A.N.R.S.P.S. – Biroul pentru Probleme Speciale Ilfov | Col. Florin CIOANCĂ<br>Şef BPS Ilfov | Membru |
| 9 | G.N.M. – Comisariatul Regional Bucureşti - Comisariatul Judeţean Ilfov | Emil Florin GRIGORE<br>Comisar şef | Membru |
| 10 | D.S.V.S.A. Ilfov | Veronica BRUMARU<br>Director executiv | Membru |
| 11 | Inspectoratul Şcolar Judeţean Ilfov | Daniela BARBU<br>Inspector şcolar general | Membru |
| 12 | Agenţia de Protecţie a Mediului Ilfov | Gabriela DOROIAN<br>Director executiv | Membru |
| 13 | Direcţia pentru Agricultură Judeţul Ilfov | Filofteia DUMITRESCU<br>Director executiv | Membru |
| 14 | Administraţia Naţională "Apele Române" - S.G.A. Ilfov – Bucureşti | Alexandru POPESCU<br>Director | Membru |
| 15 | Direcţia de Sănătate Publică Ilfov | Dănuţ CRĂCIUN<br>Director executiv | Membru |
| 16 | I.T.R.S.C. Bucureşti | Badea MARINESCU<br>Inspector şef | Membru |
| 17 | Inspectoratul Judeţean în Construcţii Ilfov | Irina NEAGU<br>Inspector şef | Membru |
| 18 | Direcţia Judeţeană pentru Cultură şi Patrimoniu Naţional Ilfov | Alexandrina NIŢĂ<br>Director executiv | Membru |
| 19 | Comisariatul Regional pentru Protecţia Consumatorului Regiunea Bucureşti-Ilfov | Nicuşor GHIŢĂ<br>Comisar şef | Membru |
| 20 | A.J.F.P. Ilfov | Vasilica SANDU<br>Şef administraţie | Membru |

| | | | |
|---|---|---|---|
| 21 | ENEL Distribuţie Muntenia SA | Alin Daniel CRĂCIUNESCU<br>Inginer şef | Membru |
| 22 | D.G.A.S.P.C. Ilfov | Iulian Bogdan PÎNTEA<br>Director general | Membru |
| 23 | S.A.B.IF. | Rodica-Alis GRASU<br>Manager General | |
| 24 | Crucea Roşie – Filiala Ilfov | Nicolae MIHALACHE<br>Director | Membru |
| 25 | Administraţia Naţională a Îmbunătăţirilor Funciare | Paul DOBRE | Membru |
| 26 | Comandamentul Garnizoanei Bucureşti | Colonel Bogdan BĂLĂCEANU<br>Locţiitor Comandant | Membru |
| 27 | S.C. Apa Nova Bucureşti S.A. | Adrian PANAGHIANU<br>Director Dezvoltare | Consultant |
| 28 | SC Distrigaz Sud Reţele SRL<br>Direcţia Regională Bucureşti | Alexandru STATE<br>Maistru | Consultant |
| 29 | S.D.N.<br>Bucureşti –Nord | Nicolae DOBRE<br>Şef secţie | Consultant |
| 30 | S.D.N.<br>Bucureşti - Sud | Alexandru CAPRĂ<br>Şef secţie | Consultant |
| 31 | Aeroportul Internaţional "Henri Coandă" Bucureşti | Sorinel CIOBANU<br>Director | Consultant |
| 32 | I.F.I.N. H.H. Măgurele | Dr. Nicolae Victor ZAMFIR<br>Director | Consultant |

# COMPONENŢA COMITETELOR LOCALE ILFOV

| LOCALITATEA | FUNCTIA | NUME ŞI PRENUME |
|---|---|---|
| BUFTEA | **Primar** | **PISTOL Gheorghe** |
| | Viceprimar | VAIDA Alexandru |
| | Secretar | ANGHEL Mihaela |
| BRAGADIRU | **Primar** | **CIMPOERU Vasile** |
| | Viceprimar | STANCIU Ion |
| | Secretar | IANCU Florica |
| CHITILA | **Primar** | **OPREA Emilian** |
| | Viceprimar | ANDREI Costel |
| | Secretar | TOMESCU Adrian |
| MĂGURELE | **Primar** | **NARCIS Constantin Cătălin** |
| | Viceprimar | MIHAI Marius Cristian |
| | Secretar | GHEORGHE Marin |
| OTOPENI | **Primar** | **GHEORGHE Constantin Silviu** |
| | Viceprimar | ZAHARIA Ionel |
| | Secretar | LIXANDRU Maria |
| PANTELIMON | **Primar** | **IVAN Marian** |
| | Viceprimar | DAVID Dumitru |
| | Secretar | GHINCEA Marius |
| POPESTI-LEORDENI | **Primar** | **IACOB Petre** |
| | Viceprimar | MITRAN Constantin |
| | Secretar | ICHIM Margareta |
| VOLUNTARI | **Primar** | **PANDELE Florentin** |
| | Viceprimar | COSTACHE Constantin |
| | Secretar | ŞERBAN Carmen |
| AFUMAŢI | **Primar** | **DUMĂNICĂ Gabriel** |
| | Viceprimar | TUDOR Aurel |
| | Secretar | TUDOR Mariana |
| BALOTEŞTI | **Primar** | **PRETORIAN Cristian** |
| | Viceprimar | ŢIGĂNAŞU Ionuţ |
| | Secretar | COJOCARIU Mariana |
| BERCENI | **Primar** | **COVRIGEA Gheorghe** |
| | Viceprimar | ALEXANDRU Daniel |
| | Secretar | Haiducu Gheorghe |
| BRĂNEŞTI | **Primar** | **CISMARU Niculae** |
| | Viceprimar | STANCU Cornel |
| | Secretar | VASILE Mariana |
| CERNICA | **Primar** | **APOSTOL Gelu** |
| | Viceprimar | VASILE Florin |
| | Secretar | SMOACĂ Karla Vali |
| CHIAJNA | **Primar** | **MINEA Mircea** |
| | Viceprimar | OFIŢERU Ştefan |
| | Secretar | NAE Ionel |
| CIOLPANI | **Primar** | **CĂLIN Bogdan Cristian** |
| | Viceprimar | IONIŢĂ Ilie |
| | Secretar | STEREA Andrei |
| CIOROGÂRLA | **Primar** | **NICULAE Victor** |
| | Viceprimar | POPA Nicuşor |
| | Secretar | DRINCEANU Sorina |
| CLINCENI | **Primar** | **BUDEANU Adrian** |
| | Viceprimar | SIMION Ion |
| | Secretar | VLAD Liliana |
| CORBEANCA | **Primar** | **ANTON Valeriu** |
| | Viceprimar | HOJDA Adrian |
| | Secretar | GRECU Viorel |
| COPĂCENI | **Primar** | **MARIN Ionuţ** |
| | Viceprimar | PODARU Petre |
| | Secretar | NICA Tudorita |
| CORNETU | **Primar** | **STOICA Adrian Eduard** |
| | Viceprimar | |
| | Secretar | GHEORGHE Constantin |

| | | |
|---|---|---|
| **DASCĂLU** | **Primar** | **MĂNĂILĂ Doina** |
| | Viceprimar | BAICU Marian |
| | Secretar | PREDA Maria |
| **DĂRĂŞTI-ILFOV** | **Primar** | **ŢICU Sorin** |
| | Viceprimar | MANOLE Marin |
| | Secretar | BURICAN Ion |
| **DOBROEŞTI** | **Primar** | **CONDU Valentin Laurenţiu** |
| | Viceprimar | CONDU Ştefan |
| | Secretar | NICOLAE Mariana |
| **DOMNEŞTI** | **Primar** | **GHIŢĂ Ioan Adrian** |
| | Viceprimar | ŞTEFAN Costel |
| | Secretar | ZAMFIR Maria |
| **DRAGOMIREŞTI** | **Primar** | **SOCOL Gheorghe** |
| | Viceprimar | ILIOIU Dumitru |
| | Secretar | NICA Alexandru |
| **GĂNEASA** | **Primar** | **MARIN Tudor** |
| | Viceprimar | MILITARU Mircea |
| | Secretar | MARINESCU Florin Rareş |
| **GLINA** | **Primar** | **TUDOR Marian** |
| | Viceprimar | |
| | Secretar | STOICA Gina |
| **GRĂDIŞTEA** | **Primar** | **TOMA Mihail** |
| | Viceprimar | RADU Florinel |
| | Secretar | VÎRŞE Cristina |
| **GRUIU** | **Primar** | **SAMOILĂ Ion** |
| | Viceprimar | GHIULEA Gheorghe |
| | Secretar | COSTIN Dobre |
| **JILAVA** | **Primar** | **MLADIN Adrian** |
| | Viceprimar | MOISE Adrian |
| | Secretar | MATEI Florin |
| **MOARA VLĂSIEI** | **Primar** | **FILIP Andrei** |
| | Viceprimar | CUCU Florin |
| | Secretar | DUMITRU Eugenia |
| **MOGOSOAIA** | **Primar** | **PRECUP Paul Mihai** |
| | Viceprimar | |
| | Secretar | MARTINESCU Andreea |
| **NUCI** | **Primar** | **VASILE Georgel** |
| | Viceprimar | IONIŢĂ Aurelian |
| | Secretar | SIVU Angela |
| **PERIŞ** | **Primar** | **ALBU Anghel** |
| | Viceprimar | MUREŞAN Zenovia |
| | Secretar | MANOLE Brânduşa Laura |
| **PETRĂCHIOAIA** | **Primar** | **DOBRE Mihai** |
| | Viceprimar | IONIŢĂ Constantin |
| | Secretar | IONIŢĂ Ninel |
| **SNAGOV** | **Primar** | **OANCEA Marian** |
| | Viceprimar | |
| | Secretar | MARIN Cătălin |
| **STEFĂNESTII DE JOS** | **Primar** | **ŞTEFAN Ionel Robert** |
| | Viceprimar | CATARAMĂ Gheorghe |
| | Secretar | TUDOR Iulia |
| **TUNARI** | **Primar** | **NEACŞU Alexandru** |
| | Viceprimar | NICULAE Cristian |
| | Secretar | RUSTI Luminiţa Manuela |
| **VIDRA** | **Primar** | **TUDOR Marian** |
| | Viceprimar | BILIBOC Florea Liviu |
| | Secretar | ZAHARIA Gheorghe |
| **1 DECEMBRIE** | **Primar** | **PETRE Gheorghe** |
| | Viceprimar | OANĂ Adrian |
| | Secretar | CRISTI Jilaveanu |

Registrul de riscuri pentru situații de urgență al județului ILFOV

| STRUCTURA | UAT/ LOCALITATE/ SAT/ SECTOR AL MUN BUCUREȘTI | COD SIRUTA | TIPURI DE RISC: Furtuni și viscol | Inundații | Căderi masive de zăpadă | Tornade | Secetă | Temperaturi extreme | Incendii de pădure | Avalanșe | Alunecări de teren | Cutremure de pământ | Accidente, avarii, explozii și incendii în industrie, inclusiv prăbușiri de teren cauzate de exploatări miniere sau alte activități tehnologice | Accidente, avarii, explozii și incendii în activități de transport și depozitare produse periculoase | Accidente, avarii, explozii și incendii în activități de transport | Accidente, avarii, explozii și incendii în activități nucleare | Poluare de ape | Prăbușiri de construcții, instalații sau amenajări | Eșecul utilităților publice | Căderi de obiecte din atmosferă sau din cosmos | Muniție neexplodată sau rămasă din timpul conflictelor militare | Epidemii | Epizootii / zoonoze | Risc radiologic / nuclear | Incendii |
|---|---|---|---|---|---|---|---|---|---|---|---|---|---|---|---|---|---|---|---|---|---|---|---|---|---|---|
| ILFOV | 1 DECEMBRIE | [illegible] | | | | | | | | | | | | | | | | | | | | | | | | |
| | AFUMAȚI | [illegible] | | | | | | | | | | | | | | | | | | | | | | | | |
| | BALOTEȘTI | [illegible] | | | | | | | | | | | | | | | | | | | | | | | | |
| | [illegible] | [illegible] | | | | | | | | | | | | | | | | | | | | | | | | |

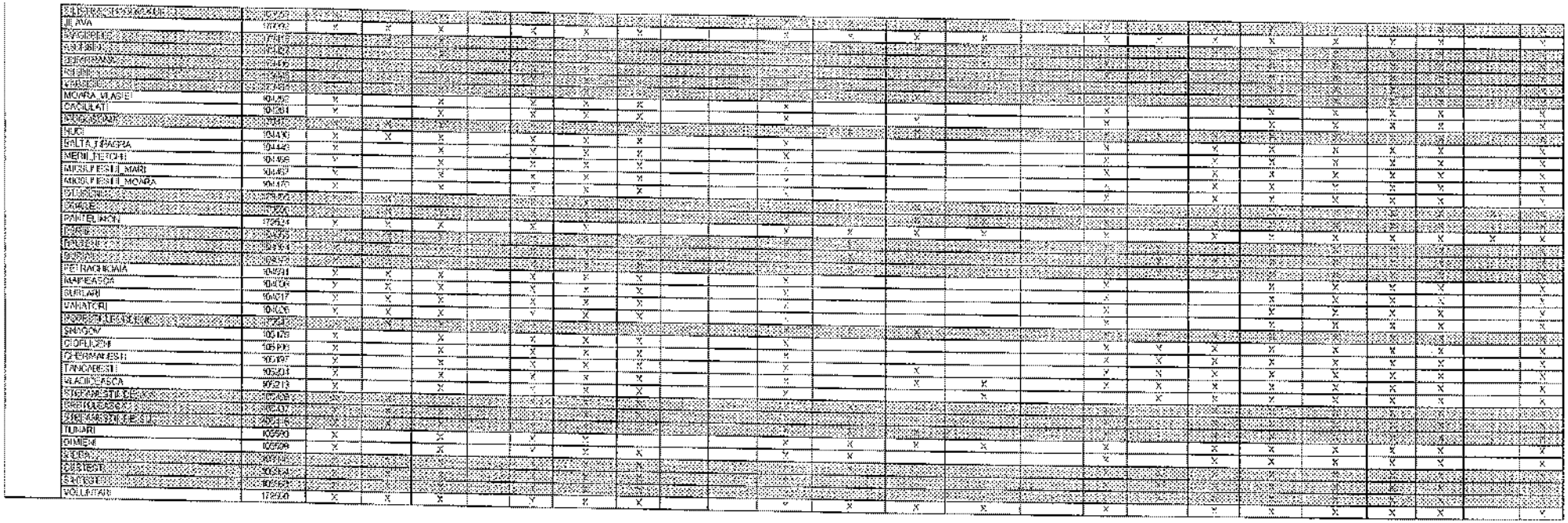

# POPULATIA STABILA DIN JUDETUL ILFOV

| JUDETUL ORASE ŞI COMUNE | POPULATIA STABILA TOTAL | POPULATIA STABILA DUPA ETNIE | | | | | | | | | | | |
|---|---|---|---|---|---|---|---|---|---|---|---|---|---|
| | | ETNIA | | | | | | | | | | | |
| | | Romani | Maghiari | Romi | Germani | Turci | Rusi/lipoveni | Greci | Italieni | Evrei | Chinezi | Armeni | Alta etnie |
| **ILFOV** | **388738** | **341895** | **242** | **15634** | **111** | **538** | **95** | **120** | **98** | **114** | **681** | **62** | **29148** |
| **A. ORASE** | **167028** | **146266** | **127** | **4491** | **57** | **291** | **58** | **95** | **56** | **82** | **374** | **50** | **15081** |
| ORAS BRAGADIRU | 15329 | 13918 | 12 | 269 | | 24 | 8 | | 9 | | | 4 | 1085 |
| ORAS BUFTEA | 22178 | 19705 | 10 | 1511 | | 6 | | | | | | | 946 |
| ORAS CHITILA | 14184 | 12595 | 3 | 547 | 3 | | | | | | | | 1036 |
| ORAS MAGURELE | 11041 | 10233 | 9 | 214 | 4 | | | | | | | | 581 |
| ORAS OTOPENI | 13861 | 12440 | 15 | 8 | 8 | 12 | 3 | 17 | 8 | | | 13 | 1337 |
| ORAS PANTELIMON | 25596 | 21773 | 22 | 1285 | | 27 | 3 | 16 | 3 | 7 | 11 | 12 | 2437 |
| ORAS POPESTI LEORDENI | 21895 | 19463 | 9 | 157 | | 34 | 9 | | 7 | | 3 | | 2213 |
| ORAS VOLUNTARI | 42944 | 36139 | 47 | 500 | 35 | 185 | 31 | 56 | 25 | 73 | 359 | 19 | 5475 |
| **B. COMUNE** | **221710** | **195629** | **115** | **11143** | **54** | **247** | **37** | **25** | **42** | **32** | **307** | **12** | **14067** |
| 1 DECEMBRIE | 7817 | 6730 | | 470 | | | | | 3 | | | | 614 |
| AFUMATI | 7919 | 6752 | 3 | 387 | | 24 | | | | | 6 | | 747 |
| BALOTESTI | 8314 | 7482 | 11 | 274 | 8 | 4 | | 8 | | 4 | | | 523 |
| BERCENI | 5942 | 5683 | 7 | 48 | | 23 | 3 | | 5 | | | | 173 |
| BRANESTI | 10367 | 9875 | 6 | 33 | | 3 | | | | | | | 450 |
| CERNICA | 10886 | 9115 | 6 | 1247 | | | | | | | 6 | | 512 |
| CHIAJNA | 14259 | 12958 | 6 | 55 | 4 | | 7 | | | | | | 1229 |
| CIOLPANI | 4811 | 4548 | | 46 | | 4 | | | | | | | 213 |
| CIOROGARLA | 6188 | 5595 | | 340 | | | | | | | | | 253 |
| CLINCENI | 6808 | 6360 | | 68 | | 3 | | | | | | | 377 |
| COPACENI | 3131 | 3001 | | 38 | | | | | | | | | 92 |
| CORBEANCA | 7072 | 6267 | 24 | 74 | 9 | 4 | | | 4 | 11 | | | 679 |
| CORNETU | 6324 | 5662 | | 357 | | 6 | | | | | | | 299 |
| DARASTI-ILFOV | 3026 | 2925 | | 17 | | | | | | | | | 84 |
| DASCALU | 3154 | 3022 | | 32 | | | | | | | | | 100 |
| DOBROESTI | 9325 | 8323 | | 44 | | 18 | | | 3 | | 210 | 5 | 722 |
| DOMNESTI | 8682 | 7963 | 3 | 174 | | | | | | | | | 542 |
| DRAGOMIRESTI-VALE | 5243 | 5078 | | 8 | | | | | | | | | 157 |
| GANEASA | 4963 | 3226 | 4 | 1150 | | | | | | | | | 583 |
| GLINA | 8592 | 6305 | 3 | 1663 | | 6 | 5 | | | 4 | | | 606 |
| GRADISTEA | 3268 | 3137 | | 33 | | | | | | | | | 98 |
| GRUIU | 7412 | 7102 | 5 | 5 | | | | | 3 | | | | 297 |
| JILAVA | 12223 | 9869 | 12 | 1504 | | 16 | 5 | | | | | | 817 |
| MOARA VLASIEI | 6307 | 6057 | | 28 | | 4 | | | | | | | 218 |
| MOGOSOAIA | 7625 | 6629 | 6 | 141 | 10 | | | | 4 | 7 | 4 | | 824 |
| NUCI | 3098 | 2964 | | 66 | | | | | | | | | 68 |
| PERIS | 7557 | 7248 | | 11 | | | | | | | | | 298 |
| PETRACHIOAIA | 3498 | 3055 | | 302 | | | | | | | | | 141 |
| SNAGOV | 7272 | 6689 | 4 | 6 | 3 | | | 3 | 6 | | | | 561 |

| | | | | | | | | | | | | | | |
|---|---|---|---|---|---|---|---|---|---|---|---|---|---|---|
| STEFANESTII DE JOS | 5775 | 3791 | 3 | 897 | 8 | 120 | | | 3 | 3 | 72 | | | 878 |
| TUNARI | 5336 | 4542 | 3 | 449 | | | | 5 | | | | | | 337 |
| VIDRA | 9516 | 7676 | | 1176 | | | | | | | | | | 664 |

**POPULATIA STABILA DUPA LIMBA MATERNA**

| JUDETUL ORASE ŞI COMUNE | POPULATIA STABILA TOTAL | LIMBA MATERNA | | | | | | | | | | | | |
|---|---|---|---|---|---|---|---|---|---|---|---|---|---|---|
| | | Romana | Maghiara | Romani | Germana | Turca | Rusa | Bulgara | Italiana | Greaca | Chineza | Armeana | Idis | Alte situaţii |
| ILFOV | 388738 | 354428 | 239 | 3480 | 107 | 529 | 94 | 36 | 97 | 111 | 685 | 46 | 76 | 28810 |
| A. ORASE | 167028 | 150355 | 139 | 600 | 64 | 286 | 58 | 25 | 54 | 86 | 378 | 39 | 54 | 14890 |
| ORAS BRAGADIRU | 15329 | 14182 | 13 | 19 | * | 24 | 5 | * | 8 | - | - | 3 | - | 1075 |
| ORAS BUFTEA | 22178 | 21188 | 8 | 41 | 3 | 5 | * | - | 5 | * | * | - | - | 928 |
| ORAS CHITILA | 14184 | 13012 | 4 | 132 | 3 | * | - | - | * | * | - | - | - | 1033 |
| ORAS MAGURELE | 11041 | 10406 | 10 | 43 | 3 | * | * | * | - | - | - | - | - | 579 |
| ORAS OTOPENI | 13861 | 12457 | 13 | 4 | 7 | 12 | 11 | - | 8 | 14 | - | 9 | - | 1326 |
| ORAS PANTELIMON | 25596 | 22858 | 30 | 231 | * | 24 | * | - | 3 | 13 | 11 | 11 | * | 2415 |
| ORAS POPESTI LEORDENI | 21895 | 19669 | 8 | 17 | * | 35 | 5 | 3 | 7 | - | 4 | 3 | - | 2144 |
| ORAS VOLUNTARI | 42944 | 36583 | 53 | 113 | 42 | 183 | 34 | 19 | 22 | 56 | 362 | 13 | 53 | 5411 |
| B. COMUNE | 221710 | 204073 | 100 | 2880 | 43 | 243 | 36 | 11 | 43 | 25 | 307 | 7 | 22 | 13920 |
| 1 DECEMBRIE | 7817 | 7102 | * | 104 | - | - | * | - | 3 | - | * | - | - | 608 |
| AFUMATI | 7919 | 6992 | 4 | 146 | - | 22 | - | - | - | - | 6 | - | - | 749 |
| BALOTESTI | 8314 | 7610 | 10 | 149 | 6 | 4 | 3 | - | * | 8 | * | - | 4 | 520 |
| BERCENI | 5942 | 5731 | 4 | 8 | * | 23 | 4 | * | 5 | - | - | - | - | 167 |
| BRANESTI | 10367 | 9909 | 7 | - | - | 3 | - | - | - | - | * | - | - | 448 |
| CERNICA | 10886 | 10362 | 4 | 3 | - | - | * | - | * | - | 6 | - | - | 511 |
| CHIAJNA | 14259 | 13004 | 6 | 9 | * | * | 9 | * | * | 4 | - | - | - | 1227 |
| CIOLPANI | 4811 | 4589 | - | 7 | * | 4 | - | - | - | - | - | - | - | 211 |
| CIOROGARLA | 6188 | 5894 | * | 42 | - | - | - | - | * | - | - | - | - | 252 |
| CLINCENI | 6808 | 6431 | - | - | - | 3 | - | - | - | * | - | - | - | 374 |
| COPACENI | 3131 | 3027 | - | 13 | - | - | - | - | - | - | - | - | - | 91 |
| CORBEANCA | 7072 | 6433 | 24 | 3 | 8 | 3 | - | - | 4 | - | - | - | 8 | 589 |
| CORNETU | 6324 | 5852 | * | 169 | - | 3 | 3 | - | - | - | - | - | - | 297 |
| DARASTI-ILFOV | 3026 | 2942 | - | - | - | - | - | - | - | - | - | - | - | 84 |
| DASCALU | 3154 | 3022 | - | 32 | * | - | - | - | - | - | * | - | - | 100 |
| DOBROESTI | 9325 | 8378 | - | 4 | * | 18 | - | 3 | 3 | * | 210 | 5 | - | 704 |
| DOMNESTI | 8682 | 8130 | * | 11 | - | * | - | - | * | * | - | - | - | 541 |
| DRAGOMIRESTI-VALE | 5243 | 5086 | - | - | * | - | - | - | - | - | - | - | - | 157 |
| GANEASA | 4963 | 4360 | 4 | 16 | - | * | - | - | - | * | - | - | - | 583 |
| GLINA | 8592 | 7174 | 3 | 802 | * | 6 | * | - | - | - | * | - | * | 607 |
| GRADISTEA | 3268 | 3169 | * | - | - | - | * | - | - | - | - | - | - | 99 |
| GRUIU | 7412 | 7106 | 5 | - | * | * | * | - | 3 | - | - | - | - | 298 |
| JILAVA | 12223 | 11210 | 5 | 179 | * | 16 | 4 | * | * | - | * | * | - | 809 |
| MOARA VLASIEI | 6307 | 6084 | * | * | - | 4 | - | - | - | - | - | - | - | 219 |
| MOGOSOAIA | 7625 | 6745 | 6 | 30 | 7 | * | - | - | 5 | - | 4 | - | 4 | 824 |
| NUCI | 3098 | 3030 | - | - | - | - | * | - | - | - | - | - | - | 68 |
| PERIS | 7557 | 7259 | * | - | - | * | * | - | - | - | - | - | - | 298 |

| | | | | | | | | | | | | | | | |
|---|---|---|---|---|---|---|---|---|---|---|---|---|---|---|---|
| PETRACHIOAIA | 3498 | 3330 | - | 27 | - | * | - | - | - | - | * | - | - | | 141 |
| SNAGOV | 7272 | 6706 | 4 | - | 3 | * | * | * | 6 | 4 | - | - | * | | 549 |
| STEFANESTII DE JOS | 5775 | 4653 | * | 36 | 7 | 122 | - | - | 3 | * | 72 | * | 3 | | 879 |
| TUNARI | 5336 | 4889 | 3 | 104 | * | * | * | * | * | 3 | - | - | - | | 337 |
| VIDRA | 9516 | 7864 | - | 985 | - | - | - | - | - | - | - | - | - | | 667 |

## POPULATIA STABILA DUPA RELIGIE

| JUDETUL ORASE ŞI COMUNE | POPULATIA STABILA TOTAL | RELIGIA | | | | | | | | | | | | |
|---|---|---|---|---|---|---|---|---|---|---|---|---|---|---|
| | | Ortodoxa | Romano-catolica | Penticostala | Greco-catolic[1] | Baptista | Adventista de ziua a saptea | Musulmana | Martorii lui Iehova | Crestina dupa Evanghelie | Crestina de rit vechi | Evanghelica | Alte situaţii | |
| **ILFOV** | **388738** | **346204** | **6619** | **1417** | **214** | **641** | **858** | **1470** | **370** | **449** | **116** | **295** | **30085** | |
| **A. ORASE** | **167028** | **142845** | **5778** | **745** | **139** | **308** | **316** | **927** | **145** | **224** | **54** | **143** | **15404** | |
| ORAS BRAGADIRU | 15329 | 13911 | 112 | 20 | 15 | 38 | 42 | 66 | 9 | 8 | 8 | 8 | 1092 | |
| ORAS BUFTEA | 22178 | 20768 | 78 | 187 | 9 | 49 | 48 | 37 | 22 | 18 | 6 | 19 | 937 | |
| ORAS CHITILA | 14184 | 12574 | 121 | 196 | 11 | 17 | 19 | 14 | 8 | 48 | 9 | 91 | 1076 | |
| ORAS MAGURELE | 11041 | 10303 | 37 | 15 | 10 | 8 | * | 31 | 6 | 7 | - | 9 | 615 | |
| ORAS OTOPENI | 13861 | 12215 | 104 | 5 | 12 | 46 | 16 | 69 | 9 | 5 | 4 | * | 1376 | |
| ORAS PANTELIMON | 25596 | 22663 | 98 | 97 | 11 | 58 | 40 | 85 | 11 | 30 | 17 | 6 | 2480 | |
| ORAS POPESTI LEORDENI | 21895 | 14449 | 4841 | 43 | 24 | 41 | 67 | 120 | 64 | - | 6 | 3 | 2237 | |
| ORAS VOLUNTARI | 42944 | 35962 | 387 | 182 | 47 | 51 | 83 | 505 | 16 | 108 | 4 | 5 | 5594 | |
| **B. COMUNE** | **221710** | **203359** | **841** | **672** | **75** | **333** | **542** | **543** | **225** | **225** | **62** | **152** | **14681** | |
| 1 DECEMBRIE | 7817 | 7006 | 78 | 24 | * | - | 56 | 16 | 7 | * | 3 | - | 627 | |
| AFUMATI | 7919 | 7083 | 21 | 7 | - | - | 9 | 55 | - | 5 | - | - | 739 | |
| BALOTESTI | 8314 | 7647 | 58 | - | 7 | 10 | 4 | 24 | * | 20 | - | * | 544 | |
| BERCENI | 5942 | 5609 | 30 | 12 | - | 7 | * | 8 | 17 | 18 | * | 24 | 217 | |
| BRANESTI | 10367 | 9844 | 24 | 4 | * | 6 | - | 14 | 8 | * | - | - | 467 | |
| CERNICA | 10886 | 10163 | 9 | 20 | - | 10 | 121 | 6 | 21 | - | * | 5 | 531 | |
| CHIAJNA | 14259 | 12782 | 88 | 4 | 8 | 4 | 33 | 32 | 22 | 12 | 14 | 12 | 1248 | |
| CIOLPANI | 4811 | 4568 | 7 | - | - | - | * | * | - | 11 | - | 2 | 222 | |
| CIOROGARLA | 6188 | 5828 | 21 | 26 | 3 | 23 | 3 | - | * | 4 | 6 | 21 | 253 | |
| CLINCENI | 6808 | 6382 | 12 | * | * | 4 | 9 | 3 | 11 | 5 | - | * | 382 | |
| COPACENI | 3131 | 3019 | 6 | 11 | - | - | - | * | * | - | - | - | 95 | |
| CORBEANCA | 7072 | 6099 | 109 | 17 | 16 | 46 | 15 | 19 | - | 6 | - | 3 | 742 | |
| CORNETU | 6324 | 5952 | 14 | 4 | * | * | 18 | 6 | * | - | - | - | 330 | |
| DARASTI-ILFOV | 3026 | 2903 | - | - | - | * | - | - | 5 | 3 | - | 15 | 100 | |
| DASCALU | 3154 | 3046 | 6 | 5 | - | - | * | - | - | - | - | - | 97 | |
| DOBROESTI | 9325 | 8337 | 18 | - | 8 | 5 | * | 56 | - | - | 6 | 5 | 890 | |
| DOMNESTI | 8682 | 7962 | 36 | - | 6 | 7 | 16 | 12 | 76 | * | 8 | 7 | 552 | |
| DRAGOMIRESTI-VALE | 5243 | 5031 | 4 | 5 | - | - | 6 | 10 | 10 | 9 | - | 6 | 162 | |
| GANEASA | 4963 | 4364 | 11 | * | - | * | - | 4 | * | 4 | - | - | 580 | |
| GLINA | 8592 | 7731 | 30 | 121 | - | 42 | 16 | 12 | 14 | 7 | 5 | - | 614 | |
| GRADISTEA | 3268 | 3124 | 3 | 14 | - | 8 | 19 | - | - | - | - | - | 100 | |
| GRUIU | 7412 | 7034 | 15 | * | - | * | 39 | 8 | - | 10 | - | * | 306 | |
| JILAVA | 12223 | 11091 | 38 | 120 | 6 | 30 | 42 | 43 | * | 13 | * | * | 840 | |
| MOARA VLASIEI | 6307 | 6056 | 16 | - | - | - | * | 6 | - | * | - | * | 229 | |
| MOGOSOAIA | 7625 | 6558 | 42 | 44 | 4 | 21 | 27 | 33 | 9 | 18 | 9 | * | 860 | |

| | | | | | | | | | | | | | |
|---|---|---|---|---|---|---|---|---|---|---|---|---|---|
| NUCI | 3098 | 2962 | 3 | - | - | * | 58 | - | - | - | - | - | 75 |
| PERIS | 7557 | 7059 | 16 | 73 | * | 66 | 26 | * | 3 | 18 | - | - | 296 |
| PETRACHIOAIA | 3498 | 3324 | 9 | 7 | - | 4 | 5 | * | 6 | - | - | - | 143 |
| SNAGOV | 7272 | 6507 | 59 | 28 | 3 | 14 | 5 | 7 | - | 49 | * | 39 | 561 |
| STEFANESTII DE JOS | 5775 | 4657 | 15 | 4 | * | * | - | 155 | - | - | 4 | - | 940 |
| TUNARI | 5336 | 4903 | 38 | 21 | - | 16 | 7 | 6 | - | 4 | - | * | 341 |
| VIDRA | 9516 | 8728 | 5 | 97 | 4 | * | * | * | 8 | 3 | - | - | 671 |

*Sursa: INS Recensământ 2011*

# SITUAŢIA CU REPARTIZAREA SPECIILOR DE ANIMALE PE LOCALITĂŢI

| Nr. crt. | LOCALITATEA | SPECIA DE ANIMALE | | | | | | | | | | OBS |
|---|---|---|---|---|---|---|---|---|---|---|---|---|
| | | BOVINE | | OVINE | | PORCINE | | CABALINE | | PASARI | | |
| | | Operator economic | Populaţie | Operator economic | Populaţie | Operator economic | Populaţie | Operator economic | Populaţie | Operator economic | Populaţie | |
| 1. | Bragadiru | 0 | 123 | 0 | 171 | 0 | 200 | 0 | 21 | 0 | 2543 | |
| 2. | Buftea | 0 | 53 | 0 | 845 | 0 | 40 | 0 | 26 | 0 | 955 | |
| 3. | Chitila | 0 | 209 | 1266 | 3588 | 0 | 42 | 0 | 10 | 0 | 2414 | |
| 4. | Magurele | 0 | 94 | 0 | 887 | 0 | 252 | 0 | 55 | 0 | 1996 | |
| 5. | Otopeni | 0 | 45 | 0 | 6841 | 0 | 17 | 0 | 0 | 0 | 1538 | |
| 6. | Pantelimon | 503 | 183 | 24 | 1066 | 660 | 51 | 21 | 38 | 175 | 1585 | |
| 7. | Popesti Leordeni | 0 | 107 | 0 | 2924 | 16953 | 98 | 0 | 35 | 0 | 2100 | |
| 8. | Voluntari | 0 | 16 | 0 | 1098 | 0 | 0 | 0 | 38 | 1723 | 780 | |
| 9. | Afumati | 0 | 88 | 0 | 86 | 0 | 12 | 0 | 58 | 0 | 1153 | |
| 10. | Balotesti | 458 | 65 | 0 | 46 | 763 | 68 | 3 | 8 | 0 | 5478 | |
| 11. | Berceni | 414 | 318 | 0 | 737 | 0 | 260 | 22 | 56 | 0 | 6700 | |
| 12. | Branesti | 96 | 66 | 0 | 331 | 0 | 60 | 0 | 65 | 0 | 5176 | |
| 13. | Cernica | 0 | 324 | 0 | 1526 | 0 | 7 | 0 | 90 | 0 | 2578 | |
| 14. | Chiajna | 0 | 64 | 0 | 556 | 0 | 5 | 0 | 15 | 0 | 1804 | |
| 15. | Ciolpani | 0 | 56 | 0 | 1928 | 0 | 196 | 8 | 53 | 0 | 6484 | |
| 16. | Ciorogarla | 0 | 82 | 0 | 2083 | 0 | 91 | 0 | 23 | 0 | 3108 | |
| 17. | Clinceni | 0 | 35 | 0 | 824 | 0 | 22 | 0 | 30 | 0 | 1482 | |
| 18. | Corbeanca | 0 | 33 | 0 | 2511 | 0 | 0 | 0 | 32 | 0 | 4560 | |
| 19. | Copaceni | 0 | 45 | 0 | 0 | 0 | 40 | 0 | 49 | 0 | 2000 | |
| 20. | Cornetu | 0 | 71 | 0 | 267 | 0 | 257 | 0 | 12 | 12962 | 2219 | |
| 21. | Dascalu | 29 | 155 | 0 | 1816 | 0 | 523 | 0 | 65 | 0 | 9502 | |
| 22. | Darasti | 0 | 53 | 0 | 636 | 0 | 7 | 0 | 49 | 0 | 955 | |
| 23. | Dobroesti | 0 | 251 | 0 | 337 | 0 | 8 | 0 | 13 | 0 | 1454 | |
| 24. | Domnesti | 0 | 182 | 0 | 1874 | 0 | 59 | 0 | 71 | 0 | 5019 | |
| 25. | Dragomiresti | 0 | 58 | 0 | 444 | 0 | 15 | 0 | 10 | 0 | 1096 | |
| 26. | Ganeasa | 70 | 67 | 0 | 0 | 0 | 7 | 0 | 75 | 900 | 3360 | |
| 27. | Glina | 0 | 124 | 0 | 199 | 0 | 99 | 0 | 34 | 0 | 3528 | |

| Nr. crt. | LOCALITATEA | SPECIA DE ANIMALE | | | | | | | | | | OBS |
|---|---|---|---|---|---|---|---|---|---|---|---|---|
| | | BOVINE | | OVINE | | PORCINE | | CABALINE | | PASARI | | |
| | | Operator economic | Populație | Operator economic | Populație | Operator economic | Populație | Operator economic | Populație | Operator economic | Populație | |
| 28. | Gradistea | 0 | 89 | 0 | 472 | 0 | 115 | 0 | 48 | 0 | 3050 | |
| 29. | Gruiu | 48 | 154 | 0 | 967 | 0 | 148 | 0 | 106 | 3900 | 5105 | |
| 30. | Jilava | 0 | 140 | 0 | 900 | 0 | 55 | 0 | 45 | 0 | 3000 | |
| 31. | Moara Vlasiei | 75 | 54 | 0 | 313 | 0 | 159 | 0 | 83 | 0 | 9979 | |
| 32. | Mogosoaia | 0 | 145 | 0 | 757 | 0 | 11 | 22 | 24 | 0 | 690 | |
| 33. | Nuci | 0 | 251 | 0 | 677 | 0 | 487 | 0 | 108 | 0 | 6883 | |
| 34. | Peris | 0 | 164 | 0 | 96 | 3896 | 24 | 0 | 42 | 0 | 2145 | |
| 35. | Petrachioaia | 946 | 90 | 0 | 358 | 0 | 30 | 0 | 91 | 0 | 455 | |
| 36. | Snagov | 0 | 18 | 0 | 120 | 0 | 0 | 135 | 21 | 0 | 2550 | |
| 37. | Stefanestii de Jos | 0 | 53 | 0 | 93 | 0 | 14 | 0 | 55 | 0 | 1094 | |
| 38. | Tunari | 0 | 46 | 0 | 717 | 0 | 2 | 0 | 11 | 0 | 1099 | |
| 39. | Vidra | 0 | 98 | 0 | 611 | 0 | 150 | 0 | 51 | 0 | 3400 | |
| 40. | 1 Decembrie | 0 | 16 | 0 | 568 | 0 | 40 | 0 | 25 | 0 | 2100 | |
| | **TOTAL** | **2639** | **4285** | **1290** | **40270** | **22272** | **3671** | **211** | **1741** | **19660** | **123117** | - |

# SITUAŢIA OBIECTIVELOR CULTURALE DE INTERES PUBLIC LA NIVELUL JUDEŢULUI ILFOV

| Nr. Crt. | Cod LMI 2010 | Denumire | Localitate | Adresa | Datare |
|---|---|---|---|---|---|
| 1 | IF-II-a-A-15258 | Ansamblul fostei curți a Stolnicului Constantin Cantacuzino, ulterior baron Dumba | Sat Afumați, comuna Afumați | Str. Ştefăneşti, nr. 57-59 | Sf.sec.XVII, transf. XIX |
| 2 | IF-II-m-A-15258.01 | Conac | Sat Afumați, comuna Afumați | Str. Ştefăneşti , nr.57 | Sf.sec.XVII, transf. XIX |
| 3 | IF-II-m-A-15258.02 | Biserica Adormirea Maicii Domnului | Sat Afumați, comuna Afumați | Str. Ştefăneşti, nr. 59 | 1691, transf. XIX |
| 4 | IF-II-m-A-15258.03 | Zid de incintă | Sat Afumați, comuna Afumați | Str. Ştefăneşti, nr. 59 | Sf.sec.XVII, transf. XIX |
| 5 | IF-II- m-B-15260 | Fost han | Sat Baloteşti, comuna Baloteşti | Str. IC Brătianu,nr. 12 | 1910 |
| 6 | IF-II-m-B-15261 | Conacul Bujoiu | Sat Baloteşti, comuna Baloteşti | Str. Unirii, nr. 120 | 1932 |
| 7 | IF-II-m-B-20268 | Biserica „Sf. Nicolae, Teodor şi Stelian" | Sat Baloteşti, comuna Baloteşti | Str. Unirii, nr. 221 | 1763 |
| 8 | IF-II-m-B-15309 | Biserica „Sf. Troiță, Sf. Dumitru şi Sf. Elisabeta" | Sat Săftica, comuna Baloteşti | Str. Sf. Troiță, nr. 1 | 1801, rep.1840 |
| 9 | IF-II-m-B-15266.02 | Biserica „Sf. Nicolae" | Sat Berceni, comuna Berceni | B-dul 1 Mai 720 | 1882 |
| 10 | IF-II-a-B-15301 | Mănăstirea Pasărea | Sat Pasărea, comuna Brăneşti | La 2 km spre Nord de Brăneşti, din DN 2 | 1813 |
| 11 | IF-II-m-B-15301.01 | Biserica"Sf. Treime" | | | 1813, ref. 1846-1847 |
| 12 | IF-II-m-B-15301.02 | Biserica "Adormirea Maicii Domnului | | | 1834-1838 |
| 13 | IF-II-m-B-15301.03 | Case monahale | Sat Pasărea, comuna Brăneşti | La 2 km spre Nord de Bră- | Sf. XIX-înc.XX |

| Nr. Crt. | Cod LMI 2010 | Denumire | Localitate | Adresa | Datare |
|---|---|---|---|---|---|
| 14 | IF-II-m-B-15301.04 | Fosta trapeză, azi muzeu | | neşti, din DN 2 | 1846 |
| 15 | IF-II-m-B-15301.05 | Clopotniţă | | | 1846 |
| 16 | IF-II-m-B-15277 | Biserica "Sf. Ilie" | Sat Pasărea, comuna Brăneşti | Str. Nicolae Bălcescu, nr. 14B | A doua jum. sec. XIX |
| 17 | IF-II-m-B-15266.02 | Biserica "Sf. Nicolae" | | Str. Înfrăţirii, nr. 3 | 1882 |
| 18 | IF-II-m-B-15267 | Biserica "Sf.Imparati", fosta biserica de curte | Oraş Buftea | Str. Agricultori, nr. 116 Cartier Buciumeni | 1787 |
| 19 | IF-II-a-A-15257 | Ansamblul fostului Palat Stirbei | Oraş Buftea | Str. Sirbei Voda, nr. 36 | Mij. Sec. XIX |
| 20 | IF-II-m-A-15257.01 | Palat | | | |
| 21 | IF-II-m-A-15257.02 | Capela | | | |
| 22 | IF-II-m-A-15257.03 | Parc | | | |
| 23 | IF-II-m-A-15257.04 | Turn de apa | | | Inc.sec. XX |
| 24 | IF-II-m-A-15257.05 | Pavilion de Poartă | | | |
| 25 | IF-II-m-B-15264 | Biserica „Adormirea Maicii Domnului" | Sat Bălăceanca, comuna Cernica | Şos. Gării 43 | 1870 |
| 26 | IF-II-m-B-15317 | Biserica „Adormirea Maicii Domnului" | Sat Tânganu, comuna Cernica | Şos. Burebista 71 | 1853 |
| 27 | IF-II-m-B-15284 | Biserica „Sf. Gheorghe" | Sat Dudu, comuna Chiajna | Str. Bisericii, nr. 8 | 1841,1899 |
| 28 | IF-II-m-B-15270 | Biserica „Adormirea Precistei" | Sat Ciolpani, comuna Ciolpani | Str. Ţigăneşti, nr. 3, DJ | Sec. XIX |
| 29 | IF-II-a-B-15271 | Mănăstirea Ţigăneşti | Sat Ciolpani, comuna Ciolpani | D.C., la 3,5 km de DN1 | Sec. XVIII, XIX, XX |
| 30 | IF-II-m-B-15271.01 | Biserica "Adormirea Maicii Domnului" | | | 1812 |
| 31 | IF-II-m-B- | Biserica din cimitir | | | 1817 |

| Nr. Crt. | Cod LMI 2010 | Denumire | Localitate | Adresa | Datare |
|---|---|---|---|---|---|
| | 15271.02 | | | | |
| 32 | IF-II-m-B-15271.03 | Stăreţie | | | Sf. sec. XIX |
| 33 | IF-II-m-B-15271.04 | Trapeză | | | Sf. sec. XIX |
| 34 | IF-II-m-B-15271.05 | Arhondaric | | | Înc.sec. XIX |
| 35 | IF-II-m-B-15271.06 | Case monahale | | | Sf. sec. XIX |
| 36 | IF-II-m-B-15271.07 | Turn clopotniţă | | | Sec. XX<br>1776 |
| 37 | IF-II-a-B-15272 | Ansamblul fostului conac Grigore Gigurtu | Sat Ciorogârla, comuna Ciorogârla | Str. Băii, nr. 14 -16 | Înc. sec. XIX |
| 38 | IF-II-m-B-15272.01 | Biserica "Sf. Gheorghe" | | Str. Băii, nr. 14 | 1832 |
| 39 | IF-II-m-B-15272.02 | Conac | | Str. Băii, nr. 16 | Înc. sec. XIX |
| 40 | IF-II-m-B-15273 | Fost han | Sat Ciorogârla, comuna Ciorogârla | Şos. Bucureşti, nr. 146 | Sf. sec. XIX, transf. Sec. XX |
| 41 | IF-II-a-B-15274 | Mănăstirea Ciorogârla-Samurcăşeşti | Sat Ciorogârla, comuna Ciorogârla | Str. Ipătescu Ana, nr. 53 | 1808 |
| 42 | IF-II-m-B-15274.01 | Biserica "Sf. Treime", "Adormirea Maicii Domnului şi Cuvioasa Paraschiva" | | | 1808, ref. 1940 |
| 43 | IF-II-m-B-15280 | Biserica Adormirea Maicii Domnului | Sat Dârvari, comuna Ciorogârla | Str. 1 Mai, nr. 35 | A doua jum. sec. XVIII |
| 44 | IF-II-m-B-15275 | Biserica Adormirea Maicii Domnului şi Sf. Dumitru | Sat Copăceni, comuna Copăceni | Str. Gârlei 179 | 1827, 1939 |
| 45 | IF-II-m-B-15276 | Biserica "Buna Vestire" | Sat Corbeanca, comuna Corbeanca | Pe drumul spre Ţegheş 1236 | 1819 |
| 46 | IF-II-a-B-15303 | Biserica "Sf. Mihail şi Gavril" | Sat Petreşti comuna Corbeanca | Str. Institutului, nr.57 | 1820 |
| 47 | IF-II-m-B-15279 | Biserica "Adormirea Maicii Domnului" (din fostul sat Vărăşti) | Sat Dascălu, comuna Dascălu | Str. Victoriei, nr. 102 | 1817 |
| 48 | IF-II-m-B- | Biserica de lemn | Sat Gagu, comuna Dascălu | Str. Putna, nr.14 | 1800-1801 |

| Nr. Crt. | Cod LMI 2010 | Denumire | Localitate | Adresa | Datare |
|---|---|---|---|---|---|
| | 15286 | "Sf. Dumitru" | | | |
| 49 | IF-II-m-A-15285 | Biserica „Sf. Eftimie" – Fundenii Doamnei | Sat Fundeni, comuna Dobroieşti | Şos. Fundeni, nr. 138 | 1699 |
| 50 | IF-II-m-B-21070 | Bateria intermediară 6-7 Afumaţi | Sat Dobroeşti, comuna Droboeşti | Şoseaua de Centură | 1886 - 1893 |
| 51 | IF-II-a-B-15281 | Ansamblul curţii boiereşti Ciorogârleanu-Ipsilanti | Sat Domneşti, comuna Domneşti | Pe drumul spre Ţegheş f.n. | Sec. XVII- sec. XIX |
| 52 | IF-II-m-B-15281.01 | Fostă curte boierească | | Pe drumul spre Ţegheş nr. 1236 | Sec. XVII-sf. sec. XVIII |
| 53 | IF-II-m-B-15281.02 | Biserica "Cuvioasa Paraschiva" | | Pe drumul spre Ţegheş f.n. | Sec. XVII- XIX |
| 54 | IF-II-m-B-15282 | Biserica "Izvorul Tămăduirii" | Sat Domneşti, comuna Domneşti | Str. Principală, nr. 336 | 1817 |
| 55 | IF-II-m-B-15283 | Biserica „Adormirea Maicii Domnului" | Sat Dragomireşti Deal, comuna Dragomireşti Vale | Str. Păcii, nr. 24 | 1760 |
| 56 | IF-II-m-B-15297 | Biserica „Sf. Nicolae" | Sat Moara Domnească, comuna Găneasa | Str. Paulina de Kotzebue, nr. 35 | 1817, modif. 1909 |
| 57 | IF-II-m-B-15305 | Biserica „Adormirea Maicii Domnului" | Sat Piteasca ,comuna Găneasa | Str. Revoluţiei, nr. 71 | A doua jum.sec. XIX |
| 58 | IF-II-m-B-15288 | Biserica "Adormirea Maicii Domnului" - Măxineni | Sat Grădiştea, comuna Grădiştea | Str. Intrarea Bisericii – Măxineni, nr. 15 | 1547-1657, modif.1859 |
| 59 | IF-II-m-B-21007 | Conacul Hagi Theodoraky | Sat Grădiştea, comuna Grădiştea | Str. Intrarea Bisericii – Măxineni, nr. 10 | 1896 |
| 60 | IF-II-a-B-15311 | Biserica "Adormirea Maicii Domnului" | Sat Sitaru, comuna Grădiştea | Str. Crizantemelor, nr. 15, fost sat Grecii de Mijloc | Sec. XVIII |
| 61 | IF-II-m-B-15289 | Stăreţia fostei mănăstirii Gruiu, azi grădiniţă | Sat Gruiu, comuna Gruiu | Şos. Lunca Gârliţei, nr. 18 | Sf. sec. XIX |
| 62 | IF-II-a-A-15293 | Mănăstirea Căldăruşani | Sat Lipia, comuna Gruiu | Şos. Mănăstirea Căldăruşani, nr. 119 | 1637 - 1638 |
| 63 | IF-II-m-A- | Biserica "Sf. Dimitrie" | | | 1638, 1787, 1820,1911- |

| Nr. Crt. | Cod LMI 2010 | Denumire | Localitate | Adresa | Datare |
|---|---|---|---|---|---|
| | 15293.01 | | | | 1915,1938-1939 |
| 64 | IF-II-m-A-15293.02 | Biserica "Sf Ioan Evanghelistul", în cimitir | Sat Lipia, comuna Gruiu | Şos. Mânăstirea Căldăruşani, nr. 119 | 1817 |
| 65 | IF-II-m-A-15293.03 | Pinacotecă | | | Sec.XIX |
| 66 | IF-II-m-A-15293.04 | Biserica "Sf. Varvara" şi "Duminica Tuturor Sfinţilor"-Cocioc | | | 1825 |
| 67 | IF-II-m-B-15292 | Biserica "Sf. Voievozi" (ruine) | Sat Lipia, comuna Gruiu | Sos. Lipia – Nuci, nr. 121 | 1827 |
| 68 | IF-II-m-A-15310 | Bis. "Naşterea Maicii Domnului" a fostului schit Turbaţi(Turbatele) | Sat Siliştea Snagovului, comuna Gruiu | Str. Intrarea Mânăstirii Turbaţi, nr. 3 | Sec. XVI, rec.sec.XVII ref.1813 |
| 69 | IF-II-m-B-15290 | Biserica "Sf. Împăraţi Constantin şi Elena" | Sat Jilava, comuna Jilava | Şos. Buc-Giurgiu D.N. 5 | 1817, 1831, 1889 |
| 70 | IF-II-m-B-15291 | Biserica "Adormirii Maicii Domnului" - Mierlari | Sat Jilava, comuna Jilava | Str. Mierlari, nr. 87 | 1843, 1986 |
| 71 | IF-II-m-A-21037 | Fortul 13 Jilava | Sat Jilava, comuna Jilava | În incinta Penitenciarului Bucureşti - Jilava | 1882-1893 |
| 72 | IF-II-m-B-15259 | Biserica Sf. Treime - Gherman | Sat Vârteju, oraş Măgurele | Str. Alunişu, nr. 26 | 1797 |
| 73 | IF-II-a-B-15294 | Ansamblul fostului conac Otetelişeanu | Sat Măgurele, oraş Măgurele | În incinta Institutului de Fizică Atomică şi Str. Milcov, nr. 2 | A doua jum.sec. XIX-sf. Sec.XIX |
| 74 | IF-II-m-B-15294.01 | Fostul conac Otetelişeanu, azi IFA – Blocul M | | În incinta Institutului de fizică Atomică | A doua jum.sec. XIX |
| 75 | IF-II-m-B-15294.02 | Biserica „Sf. Împăraţi Constantin şi Elena" | Sat Măgurele, oraş Măgurele | Str. Milcov, nr. 2 | 1851-1953 |
| 76 | IF-II-m-B-15320 | Biserica Sf. Ioachim şi Ana | Sat Vârteju, oraş Măgurele | Str. Sârbilor, nr. 2 | 1818, 1900 |
| 77 | IF- II-a-B-15268 | Ansamblul fostului palat Alexandru Ghica | Sat Căciulaţi, comuna Moara Vlăsiei | Sos. Unirii, nr. 93 | Inc. Sec. IX |

| Nr. Crt. | Cod LMI 2010 | Denumire | Localitate | Adresa | Datare |
|---|---|---|---|---|---|
| 78 | IF-II-m-B-15268.01 | Palat | | | 1830 |
| 79 | IF-II-m-B-15268.02 | Biserica Adormirea Maicii Domnului | Sat Căciulaţi, comuna Moara Vlăsiei | Sos. Unirii, nr. 89 | 1832 |
| 80 | IF-II-m-B-15268.03 | Capelă | Sat Căciulaţi, comuna Moara Vlăsiei | Str. Cimitirului, F.N. | 1832 |
| 81 | IF-II-m-B-15268.04 | Parc | Sat Căciulaţi, comuna Moara Vlăsiei | Sos. Unirii, nr. 93 | Înc. sec. XIX |
| 82 | IF-II-a-A-15298 | Ansamblul Palatului Brâncovenesc | Sat Mogoşoaia, comuna Mogoşoaia | Str. Valea Parcului 1 | Sf.sec.XVII-XX |

# Situaţia cu capacităţile de primire turistică la nivelul judeţului Ilfov

| Nr. Crt. | Denumirea | Adresa - Localitatea | Nr. camere | Nr. paturi | Capacit. nr pers | Capacitate servit hrana | Obs. |
|---|---|---|---|---|---|---|---|
| 1 | Club SNAGOV | SNAGOV, Sat Snagov, str. Nufărului nr. 1 B | 22 | 40 | 40 | 100 | |
| 2. | Complex CFR ASTORIA | SNAGOV, Sat Snagov, str. Principala nr. 204 | 38 | 70 | 70 | 250 | |
| 3. | Hotel ALMIRA | BALOTEŞTI, Sat Săftica, DN 1 | 16 | 32 | 32 | 60 | |
| 4 | Hotel ANGELO | OTOPENI, Cal. Bucureştilor nr 283 | 105 | 130 | 250 | 200 | |
| 5. | Hotel C.O.R. | CIOLPANI, Sat Izvorani | 32 | 60 | 60 | 100 | |
| 6 | Hotel CHARTER | OTOPENI, drumul Odăii nr. 1 D | 20 | 50 | 50 | 100 | |
| 7. | Hotel CONFORT | OTOPENI, Cal Bucureştilor nr. 255 | 150 | 300 | 300 | 500 | |
| 8 | Hotel COOP | MĂGURELE, str Atomiştilor nr. 250 A | 40 | 80 | 80 | 100 | |
| 9. | Hotel DENISA | OTOPENI, Dr. Gării nr. 62 | 35 | 40 | 60 | 200 | |
| 10 | Hotel HORNET | CHIAJNA, Autostrada Buc. Piteşti, pod Ciorogârla | 20 | 32 | 32 | 100 | |
| 11 | Hotel PALATUL BRÂNCOVENESC | MOGOŞOAIA, str. Valea parcului nr, 1 | 10 | 20 | 20 | 100 | |
| 12 | Hotel TAMAR | MOGOŞOAIA, sos Buc-Târgovişte nr. 129 | 16 | 32 | 32 | 50 | |
| 13. | Hotel TEKADRA | VOLUNTARI, Pipera, | 20 | 40 | 40 | 100 | |
| 14 | Motel MIORITA | BERCENI, sos De centura Bucureşti km. 33 | 9 | 12 | 22 | 100 | |
| 15 | Motel MOTANUL GALANTON | SNAGOV, Sat Ghermăneşti str Principala nr. 18 | 10 | 20 | 20 | 50 | |
| 16 | Motel PIPERA TUNARI | TUNARI, sos De centura | 20 | 40 | 40 | 50 | |
| 17. | Motel TEOMAC | BRAGADIRU, str. Lacului nr. 2 | 30 | 30 | 60 | 60 | |
| 18 | Motelul LUPULUI | CIOLPANI, Sat Izvorani, complex Pacea nr. 33-35 | 16 | 30 | 30 | 80 | |
| 19 | Pensiunea AGROTURISM | BRAGADIRU, Sos De centura nr. 10 | 24 | 30 | 40 | 60 | |
| 20. | Pensiunea GABRIELA | OTOPENI, str Mărgăritarului nr. 18 | 5 | 6 | 12 | 0 | |
| 21. | Pensiunea PIPERA | VOLUNTARI, Pipera, str Erou Niţă Pintea nr. 1 B | 9 | 20 | 20 | 40 | |

# REŢEAUA UNITĂŢILOR DE ÎNVĂŢĂMÂNT DE STAT DIN JUDEŢUL ILFOV

| NR. crt. | Localitatea | Mediu | Denumirea Unitatii | Nivelul scolarizat | Adresa |
|---|---|---|---|---|---|
| 1. | BRAGADIRU | U | Şcoala gimnazială nr. 1 | PRIM/GIM | Sos. Alexandriei nr. 243 |
| 2. | BRAGADIRU | U | Grădiniţa cu program normal nr. 1 | PRE | Str. Grivitei nr. 41 |
| 3. | BRAGADIRU | U | Grădiniţa cu progrm prelungitnr. 2 | PRE | Str. Povernei nr. 1 |
| 4. | BUFTEA | U | Liceu Tehnologic "Dumitru Dumitrescu" | LIC TEH/Prof | Sos. Bucuresti Targoviste nr. 135 |
| 5. | BUFTEA | U | Liceul Tehnologic "Barbu A. Stirbey" | LIC TEH/Prof | Str. Liceului nr.5 |
| 6. | BUFTEA | U | Clubul scolar sportiv Ilfov - UNIT.CONEXA | | Str. Agricultori nr. 108 |
| 7. | BUFTEA | U | Palatul copiilor si elevilor Ilfov - UNIT.CONEXA | | Str. Stirbey Voda nr. 18 |
| 8. | BUFTEA | U | Şcoala gimnazială nr. 1 | PRIM/GIM | Aleea Scolii nr.1 |
| 9. | BUFTEA | U | Grădiniţa nr. 2 | PRE | Str. Scolii nr.1 |
| 10. | BUFTEA | U | Şcoala gimnazială nr. 3 | PRIM/GIM | Str. Independentei nr. 52 |
| 11. | BUFTEA | U | Grădiniţa nr. 3 | PRE | Str. Independentei nr. 66 |
| 12. | BUFTEA | U | Şcoala gimnazială nr. 4 | PRIM/GIM | Str. Agricultori nr. 116 |
| 13. | BUFTEA | U | Grădiniţa nr. 4 | PRE | Str. Agricultori nr. 108 |
| 14. | BUFTEA | U | Grădiniţa "Rază de soare" | PRE | Str. Oltului nr. 15 |
| 15. | BUFTEA | U | Grădiniţa nr. 5 | PRE | Str. Eroilor nr. 52 |
| 16. | BUFTEA | U | Gradinita "Căsuţa copilăriei" | PRE | Str. Aleea Scolii nr. 4 |
| 17. | BUFTEA | U | Şcoala gimnazială nr. 2 | PRIM/GIM | Str. Stirbey Vodă nr.22 |
| 18. | BUFTEA | U | Grădiniţa nr. 6 | PRE | Str. Barbu Stirbey nr.20 |
| 19. | CHITILA | U | Şcoala gimnazială "Prof. Ion Vişoiu" | PRIM/GIM | Sos. Banatului nr. 75 |
| 20. | RUDENI | U | Şcoala primară nr. 1 | PRE/PRIM | Str. Panduri nr. 4 |
| 21. | CHITILA | U | Şcoala primară "Eleonora Iliescu" | PRE/PRIM | Str. Scolii nr. 36 |
| 22. | CHITILA | U | Şcoala primară "Ion Olteanu" | PRE/PRIM | Str. Ion Olteanu nr.2 |

| NR. crt. | Localitatea | Mediu | Denumirea Unitatii | Nivelul scolarizat | Adresa |
|---|---|---|---|---|---|
| 23. | CHITILA | U | Grădiniţa "VOINICEL" | PRE | Sos. Banatului nr. 2 bis |
| 24. | MAGURELE | U | Liceul Teoretic "Horia Hulubei" | PRIM/GIM/LIC | Str. Fizicienilor nr.42 (Corp A) |
| 25. | VĂRTEJU | U | Şcoala primară nr. 1 | PRIM | Str. Chirca nr. 2 |
| 26. | DUMITRANA | U | Şcoala primară nr. 2 | PRIM | Str. Duzilor nr. 129 |
| 27. | MAGURELE | U | Grădiniţa nr. 1 | PRE | Str. Fizicienilor nr. 28 |
| 28. | MAGURELE | U | Grădiniţa nr. 2 | PRE | Str. Calugareni nr. 8 |
| 29. | MAGURELE | U | Grădiniţa nr. 3 | PRE | Str. Bucuresti nr. 2 |
| 30. | MAGURELE | U | Grădiniţa nr. 4 | PRE | Str. Duzilor nr. 129 |
| 31. | OTOPENI | U | Liceul Teoretic "Ioan Petrus" | PRIM/GIM/LIC | Str. 23 August nr. 4 |
| 32. | OTOPENI | U | Grădiniţa nr. 1 | PRE | Str. Argeş nr. 70 |
| 33. | OTOPENI | U | Grădiniţa nr. 3 | PRE | Str. 1 Mai nr. 16 |
| 34. | OTOPENI | U | Grădiniţa nr. 4 | PRE | Str. 23 August nr. 99 |
| 35. | OTOPENI | U | Grădiniţa nr. 2 | PRE | Str. Scolii nr. 6 |
| 36. | PANTELIMON | U | Şcoala gimnazială nr. 1 | PRIM/GIM | Str. Mioritei nr. 24 A |
| 37. | PANTELIMON | U | Grădiniţa nr. 1 | PRE | B-dul Biruintei nr. 36 |
| 38. | POPESTI LEORDENI | U | Liceul Teoretic "Radu Popescu" | PRE/PRIM/GIM/LIC | Str. Leordeni nr. 52 |
| 39. | POPESTI LEORDENI | U | Şcoala gimnazială "Ioan Bădescu" | PRIM/GIM | Str. Scolii nr. 6 |
| 40. | POPESTI LEORDENI | U | Grădiniţa nr. 2 | PRE | Str. Scolii nr. 2 |
| 41. | POPESTI LEORDENI | U | Şcoala gimnazială nr. 3 | PRIM/GIM | Str. Domnita Balasa nr. 13 |
| 42. | POPESTI LEORDENI | U | Grădiniţa nr. 3 | PRE | Str. C-tin Vacarescu nr. 8 |
| 43. | POPESTI LEORDENI | U | Grădiniţa nr. 4 | PRE | Şos. Oltenitei nr. 27 |
| 44. | VOLUNTARI | U | LICEUL TEHNOLOGIC "Nicolae Balcescu" | LIC | Bd. Voluntari nr. 94-98 |

| NR. crt. | Localitatea | Mediu | Denumirea Unitatii | Nivelul scolarizat | Adresa |
|---|---|---|---|---|---|
| 45. | VOLUNTARI | U | Scoala gimnazială nr. 1 | PRIM/GIM | Str. Anton Pann nr. 7 |
| 46. | VOLUNTARI | U | Şcoala gimnazială nr. 2 | PRIM/GIM | B-dul Dunarii nr. 51 |
| 47. | VOLUNTARI | U | Şcoala gimnazială nr. 3 | PRE/PRIM/GIM | Str. Erou Serban Ion nr. 1 |
| 48. | VOLUNTARI | U | Grădiniţa nr. 1 | PRE | Str. Gării Pantelimon nr. 18 |
| 49. | VOLUNTARI | U | Grădiniţa nr. 2 | PRE | B-dul Voluntari nr. 100 |
| 50. | VOLUNTARI | U | Grădiniţa nr. 3 | PRE | Str. Scolii nr. 5 |
| 51. | AFUMATI | R | Şcoala gimnazială nr. 1 | PRIM/GIM | Sos. Petrachioaia nr. 10 |
| 52. | AFUMATI | R | Şcoala primară nr. 2 | PRE/PRIM | Str. Scolii nr. 35 |
| 53. | AFUMATI | R | Şcoala primară nr. 3 | PRE/PRIM | Sos. Fagului nr. 1 |
| 54. | AFUMATI | R | Grădiniţa nr. 1 | PRE | Sos. Bucuresti - Urziceni nr. 123 |
| 55. | AFUMATI | R | Grădiniţa nr. 4 | PRE | Sos. Urziceni |
| 56. | BALOTESTI | R | Şcoala gimnazială nr. 1 | PRIM/GIM | Sos. Unirii nr. 6 |
| 57. | SĂFTICA | R | Şcoala primară nr. 1 | PRE/PRIM | Calea Bucureşti-Ploieşti nr. 72 |
| 58. | BALOTESTI | R | Şcoala primară nr. 2 | PRIM | Şos. Unirii nr. 224 |
| 59. | BALOTESTI | R | Grădiniţa nr. 2 | PRE | Şos. Unirii nr. 218 |
| 60. | DUMBRĂVENI | R | Grădiniţa nr. 3 | PRE | Str. Lahovari nr. 20 |
| 61. | BALOTESTI | R | Grădiniţa nr. 1 | PRE | Sos. Unirii nr. 158 |
| 62. | BERCENI | R | Şcoala gimnazială nr. 1 | PRE/PRIM/GIM | Str. 1 Mai |
| 63. | BERCENI | R | Şcoala primară nr. 2 | PRE/PRIM | Str. 1 Mai |
| 64. | BRANESTI | R | Liceul Tehnologic "Cezar Nicolau" | LIC | Str. I. C. Bratianu nr. 1 B |
| 65. | BRANESTI | R | Colegiul Silvic"Theodor Pietraru" | LIC | Str. Slt. Petre Ionel nr. 4 |
| 66. | BRANESTI | R | Seminarul Teologic Liceal Ortodox "Sfânta Filofteia" Branesti | LIC | Str. I. C. Bratianu nr. 1 |
| 67. | BRANESTI | R | Liceul Teoretic "Traian Lalescu" | PRIM/GIM/LIC TEO | Str. Slt. Petre Ionel nr. 2 |
| 68. | BRANESTI | R | Şcoala gimnazială nr. 1 | PRIM/GIM | Str. Slt. Petre Ionel nr.147 A |
| 69. | BRANESTI | R | Şcoala primară nr. 1 | PRIM | Sat Islaz, str. 24 Ianuarie |
| 70. | BRANESTI | R | Grădiniţa "Rita Gargarita" | PRE | Str. Slt. Petre Ionel nr.147 A |

| NR. crt. | Localitatea | Mediu | Denumirea Unitatii | Nivelul scolarizat | Adresa |
|---|---|---|---|---|---|
| 71. | BRANESTI | R | Grădiniţa nr. 1 | PRE | Sat Islaz, str. 24 Ianuarie |
| 72. | BRANESTI | R | Grădiniţa nr. 2 | | Sat Pasarea, str. N.Bălcescu |
| 73. | CERNICA | R | Şcoala gimnazială nr. 1 | PRIM/GIM | Str. Traian nr. 19 |
| 74. | CERNICA | R | Grădiniţa nr. 1 | PRE | Cernica |
| 75. | TÂNGANU | R | Şcoala gimnazială nr. 2 | PRIM/GIM | Str. Burebista nr. 35 |
| 76. | TÂNGANU | R | Grădiniţa nr. 2 | PRE | Str. Burebista nr. 25 |
| 77. | BĂLĂCEANCA | R | Şcoala gimnazială nr. 3 | PRIM/GIM | Str. Gării nr. 5 - 7 |
| 78. | POŞTA | R | Grădiniţa nr. 3 | PRE | Str. Poştei |
| 79. | BĂLĂCEANCA | R | Grădiniţa nr. 4 | PRE | Str. Eroilor nr. 14 |
| 80. | CĂLDĂRARU | R | Grădiniţa nr. 5 | PRE | Str. Bisericii nr. 18 |
| 81. | CIOLPANI | R | Şcoala gimnazială nr. 1 | PRIM/GIM | Str. Şcolii nr. 79 |
| 82. | CIOLPANI | R | Grădiniţa nr. 1 | PRE | Str. M. Eminescu nr. 3 |
| 83. | PISCU | R | Grădiniţa nr. 2 | PRE | Str. Bisericii nr. 32 |
| 84. | IZVORANI | R | Grădiniţa nr. 3 | PRE | Str. V. Bratianu nr. 10 |
| 85. | TIGANESTI | R | Grădiniţa nr. 4 | PRE | Str. Tiganesti nr. 2 |
| 86. | CIOROGARLA | R | Liceul Tehnologic "Pamfil Seicaru" | LIC | Str. Scolii nr. 15 |
| 87. | CIOROGARLA | R | Şcoala gimnazială nr. 1 | PRIM/GIM | Sos. Bucuresti nr. 110 |
| 88. | CIOROGARLA | R | Grădiniţa nr. 1 | PRE | Str. Băii nr. 19 |
| 89. | DĂRVARI | R | Şcoala gimnazială nr. 2 | PRIM/GIM | Str. Adunati nr. 31 |
| 90. | DĂRVARI | R | Grădiniţa nr. 2 | PRE | Str. Adunati nr. 71 |
| 91. | ROŞU - CHIAJNA | R | Liceul Tehnologic "Doamna Chiajna" | PRE/PRIM/GIM/LIC TEH/Lic Voc/ | Str. 1 Decembrie 1918 nr. 90 |
| 92. | CHIAJNA | R | Şcoala gimnazială "Alexandru Odobescu" | PRE/PRIM/GIM/AR | Str.Păcii nr. 72 |
| 93. | CLINCENI | R | Liceul cu program sportiv cu clasele I - XII | PRE/PRIM/GIM/LIC | Str. Principala nr. 107 |
| 94. | CLINCENI | R | Şcoala primară nr. 1 | PRE/PRIM | Str. Monumentul Eroilor nr. 120 |
| 95. | OLTENI | R | Şcoala primară nr. 2 | PRE/PRIM | Str. Ciorogarlei nr. 10 |
| 96. | CLINCENI | R | Grădiniţa nr. 1 | PRE | Str. Principala nr. 109 |

| NR. crt. | Localitatea | Mediu | Denumirea Unitatii | Nivelul scolarizat | Adresa |
|---|---|---|---|---|---|
| 97. | COPACENI | R | Şcoala gimnazială nr. 1 | PRIM/GIM | Str. Principala nr. 418 |
| 98. | COPACENI | R | Grădiniţa nr. 1 | PRE | Str. Principala nr. 180 |
| 99. | COPACENI | R | Grădiniţa nr. 2 | PRE | Str. Principala nr. 623 A |
| 100. | TĂMAŞI | R | Şcoala gimnazială nr. 2 | PRE/PRIM/GIM | Şos. Unirii nr. 411 |
| 101. | TAMAŞI | R | Grădiniţa nr. 1 | PRE | Şos. Unirii nr. 24 |
| 102. | CORBEANCA | R | Şcoala gimnazială nr. 1 | PRE/PRIM/GIM | Str. Independentei nr. 15 |
| 103. | CORNETU | R | Şcoala gimnazială nr. 1 | PRIM/GIM | Sos. Alexandriei nr.179 |
| 104. | CORNETU | R | Grădiniţa nr. 1 | PRE | Str. Crinului nr. 51 |
| 105. | CORNETU | R | Grădiniţa nr. 2 | PRE | Str. Livezi nr. 11 |
| 106. | DASCALU | R | Şcoala gimnazial nr. 1 | PRIM/GIM | Str. Victoriei nr. 99 |
| 107. | GAGU | R | Grădiniţa nr. 2 | PRE | Str. Putna nr. 12 |
| 108. | DASCALU | R | Grădiniţa nr. 1 | PRE | Str.1 Mai nr. 2 |
| 109. | DARASTI | R | Şcoala gimnazială nr. 1 | PRE/PRIM/GIM | Str. M. Eminescu nr. 5 |
| 110. | DOBROESTI | R | Şcoala gimnazială nr. 1 | PRIM/GIM | Str. N. Balcescu nr. 16 |
| 111. | FUNDENI | R | Şcoala gimnazială nr. 2 | PRIM/GIM | Sos. Fundeni nr. 134 |
| 112. | DOBROESTI | R | Grădiniţa nr. 1 | PRE | Str. N. Balcescu nr. 16 |
| 113. | FUNDENI | R | Grădiniţa nr. 2 | PRE | Str. Spicului nr. 10 |
| 114. | DOMNESTI | R | Şcoala gimnazială nr. 1 | PRIM/GIM | Com. Domnesti nr. 1228 |
| 115. | DOMNESTI | R | Şcoala primară nr. 1 | PRE/PRIM | Com.Domnesti nr. 1201 |
| 116. | DOMNESTI | R | Grădiniţa nr. 1 | PRE/PRIM | Sat Teghes |
| 117. | DOMNESTI | R | Grădiniţa nr. 2 | PRE | Com.Domnesti nr. 1237 |
| 118. | DRAGOMIREŞTI VALE | R | Liceul Tehnologic "Vintila Bratianu" | Lic TEH/Prof/Pos | Str. Micsunelelor nr. 166 |
| 119. | DRAGOMIREŞTI VALE | R | Grădiniţa nr. 1 | PRE | Str. Păcii nr. 41 |
| 120. | DRAGOMIRESTI DEAL | R | Şcoala gimnazială nr. 2 | PRIM/GIM | Str. Republicii nr. 142 |
| 121. | DRAGOMIREŞTI VALE | R | Şcoala gimnazială nr. 1 | PRE/PRIM/GIM | Str. Micsunelelor nr. 328 |
| 122. | ZURBAUA | R | Şcoala primară nr. 1 | PRE/PRIM | Str. Ghioceilor nr. 42 |
| 123. | 1 DECEMBRIE | R | Şcoala gimnazială nr. 1 | PRIM/GIM | Sos. Giurgiului nr. 220 (corp A - clasele V - VIII) Str. 8 Martie nr. 12 |

| NR. crt. | Localitatea | Mediu | Denumirea Unitatii | Nivelul scolarizat | Adresa |
|---|---|---|---|---|---|
| 124. | 1 DECEMBRIE | R | Grădiniţa nr. 1 | PRE | Str. 8 Martie nr. 12 |
| 125. | 1 DECEMBRIE | R | Grădiniţa nr. 2 | PRE | Sos. Giurgiului nr. 264 |
| 126. | GANEASA | R | Şcoala gimnazială nr. 1 | PRIM/GIM | Str. Stefan cel Mare nr. 27 |
| 127. | MOARA DOMNEASCĂ | R | Şcoala primară nr. 1 | PRE/PRIM | Str. Kontzebuie nr. 8 |
| 128. | COZIENI | R | Şcoala primară nr. 2 | PRE/PRIM | Str. Manastirii nr. 2 |
| 129. | GANEASA | R | Grădiniţa nr. 1 | PRE | Str. Stefan cel Mare nr. 36 |
| 130. | PITEASCA | R | Scoala gimnazială nr. 2 | PRE/PRIM/GIM | Str. Revolutiei nr. 43 |
| 131. | ŞINDRILIŢA | R | Şcoala gimnazială nr. 3 | PRIM/GIM | Sos. Bucuresti - Urziceni nr. 8 |
| 132. | ŞINDRILIŢA | R | Grădiniţa nr. 2 | PRE | Sos. Bucuresti - Urziceni nr. 5 |
| 133. | GLINA | R | Scoala gimnazială nr. 1 | PRIM/GIM | Str. Parcului nr. 1A |
| 134. | GLINA | R | Grădiniţa nr. 1 | Pre | Str. Parcului nr. 1B |
| 135. | CĂŢELU | R | Şcoala gimnazială nr. 2 | PRIM/GIM | Str. Libertatii nr. 128 |
| 136. | CĂŢELU | R | Grădiniţa nr. 2 | PRE | Str. Libertatii nr.130 |
| 137. | BOBEŞTI | R | Şcoala gimnazială nr. 3 | PRE/PRIM/GIM | Str. Libertatii nr. 202 |
| 138. | GRADISTEA | R | Şcoala gimnazială nr. 1 | PRE/PRIM/GIM | Str. Libertăţii nr. 116 |
| 139. | GRADISTEA | R | Grădiniţa nr. 1 | PRE | Str. Primariei nr. 293 |
| 140. | GRADISTEA | R | Şcoala primară nr. 1 | PRE/PRIM | Str. Teiului |
| 141. | GRUIU | R | Şcoala gimnazială nr. 1 | PRIM/GIM | Sos. Gruiu - Snagov nr. 136 |
| 142. | GRUIU | R | Grădiniţa nr. 1 | PRE | Str. Ungureni |
| 143. | LIPIA | R | Şcoala gimnazială nr. 2 | PRIM/GIM | Str. Manastirea Caldarusani nr. 46 |
| 144. | LIPIA | R | Grădiniţa nr. 2 | PRE | Sos. Lipia - Nuci nr. 102 |
| 145. | SILIŢTEA SNAGOVULUI | R | Şcoala gimnazială nr. 3 | PRIM/GIM | Str. Antim Ivireanu nr. 53 |
| 146. | SILIŢTEA SNAGOVULUI | R | Grădiniţa nr. 3 | PRE | Str. Pescarilor |
| 147. | JILAVA | R | Şcoala gimnazială nr. 1 | PRIM/GIM | Sos. Giurgiului nr. 266 |
| 148. | JILAVA | R | Scoala gimnazială nr. 2 | PRIM/GIM | Str. Verii nr. 33 |
| 149. | JILAVA | R | Grădiniţa nr. 2 | PRE | Str. Ungureni nr.12 |

| NR. crt. | Localitatea | Mediu | Denumirea Unitatii | Nivelul scolarizat | Adresa |
|---|---|---|---|---|---|
| 150. | JILAVA | R | Grădiniţa nr. 1 | PRE | Str. Odaii nr. 142 |
| 151. | MOARA VLASIEI | R | Şcoala gimnazială nr. 1 | PRIM/GIM | Sos. Eroilor nr. 127 |
| 152. | MOARA VLASIEI | R | Grădiniţa nr. 1 | PRE | Sos. Eroilor nr. 101 |
| 153. | MOARA VLASIEI | R | Grădiniţa nr. 2 | PRE | Sos. Eroilor nr. 279 |
| 154. | MOARA VLASIEI | R | Scoala gimnazială nr. 2 | PRIM/GIM | Sos. Eroilor nr. 282 |
| 155. | CĂCIULAŢI | R | Scoala gimnazială "Alexandru Dimitrie Ghica" | PRIM/GIM | Şos. Unirii nr. 146 |
| 156. | MOARA VLASIEI | R | Grădiniţa nr. 3 | PRE | Şos. Unirii nr. 172 |
| 157. | MOGOSOAIA | R | Şcoala gimnazială nr. 1 | PRE/PRIM/GIM | Sos. Bucuresti -Targoviste nr. 107 |
| 158. | NUCI | R | Şcoala gimnazială nr. 1 | PRIM/GIM | Str. Viitorului nr. 2 |
| 159. | MERII PETCHII | R | Şcoala primară nr. 1 | PRE/PRIM | Str. Crinilor nr. 23 |
| 160. | MICŞUNEŞTII MARI | R | Şcoala primară nr. 2 | PRIM | Str. Orhideelor nr. 84 |
| 161. | NETEZEŞTI | R | Grădiniţa nr. 1 | PRE | Calea Bucureşti nr. 238 |
| 162. | MICŞUNEŞTI MOARA | R | Grădiniţa nr. 2 | PRE | Str. Morii nr. 11 |
| 163. | MICŞUNEŞTII MARI | R | Grădiniţa nr. 3 | PRE | Str. Orhideelor nr. 84 |
| 164. | PERIS | R | Centrul scolar pentru educatie incluziva peris | PRIM/GIM | Str. Principală nr. 582 |
| 165. | SNAGOV | R | Centrul scolar pentru educatie incluziva periş - structura Tâncăbeşti | PRIM/GIM | Str. Reinvierii nr. 260 |
| 166. | VIDRA | R | Centrul Scolar Pentru Educatie Incluziva Periş - Structura Vidra | PRIM/GIM | Str. Principala |
| 167. | PERIS | R | Liceul Teoretic nr. 1 | PRE/PRIM/GIM/LICTEO | Str. Principală nr. 580 |
| 168. | COCIOC | R | Grădiniţa nr. 1 | PRE | Str. Bisericii nr. 2 |
| 169. | BĂLTENI | R | Grădiniţa nr. 2 | PRE | Str. Balteni nr. 15 |
| 170. | BURIAŞ | R | Şcoala gimnazială "Prof. ION IONITA" | PRE/PRIM/GIM | Str. Inv. Gheorghe Petre nr. 109 |
| 171. | BRĂTULEŞTI | R | Şcoala gimnazială nr. 2 | PRIM/GIM | Str. Şcolii nr. 3 |
| 172. | BRĂTULEŞTI | R | Grădiniţa nr. 3 | PRE | Str. Zaharia Stancu nr. 1 |
| 173. | PETRACHIOAIA | R | Şcoala gimnazială nr. 1 | PRIM/GIM | Str. Vânători nr. 312 |

| NR. crt. | Localitatea | Mediu | Denumirea Unitatii | Nivelul scolarizat | Adresa |
|---|---|---|---|---|---|
| 174. | PETRACHIOAIA | R | Grădiniţa nr. 1 | PRE | Str. Vânători nr. 360 |
| 175. | MĂINEASCA | R | Şcoala primară nr. 1 | PRE/PRIM | Sos. Sinesti nr. 13 |
| 176. | SURLARI | R | Şcoala primară nr. 2 | PRE/PRIM | Str. Crisului nr. 193 |
| 177. | VÂNĂTORI | R | Şcoala primară nr. 3 | PRE/PRIM | Sos. Gagu nr. 69 |
| 178. | SNAGOV | R | Liceul Teoretic "Mihail Kogalniceanu" | PRIM/GIM/LIC TEO/LIC VOC/LIC THE | Intr. Narciselor nr. 8 |
| 179. | SNAGOV | R | Grădiniţa nr. 1 | PRE | Soseaua Snagov |
| 180. | GHERMĂNEŞTI | R | Şcoala gimnazială "Mihai Eminescu" | PRE/PRIM/GIM | Şos. Ghermăneşti nr. 67 |
| 181. | SNAGOV | R | Grădiniţa nr. 1 | PRE | Str. Mircea cel Bătrân |
| 182. | TÂNCĂBEŞTI | R | Şcoala gimnazială "Constantin Băicoianu" | PRE/PRIM/GIM | Str. C. Baicoianu nr. 10 |
| 183. | STEFANESTII DE JOS | R | Şcoala gimnazială nr. 1 | PRIM/GIM | Şos. Stefanesti nr. 147 |
| 184. | STEFANESTII DE JOS | R | Grădiniţa nr. 1 | PRE | Str. Zorilor nr. 260 |
| 185. | TUNARI | R | Şcoala gimnazială nr. 1 | PRIM/GIM | Str. M. Eminescu nr. 3 |
| 186. | TUNARI | R | Grădiniţa nr. 1 | PRE | Str. 1 Decembrie nr. 6 |
| 187. | VIDRA | R | Liceul Teoretic "Alexandru Rosetti" | PRIM/GIM/LIC TEO | Str. Gării nr. 65 |
| 188. | VIDRA | R | Şcoala primară nr. 1 | PRIM | Sos. Principala nr. 190 |
| 189. | VIDRA | R | Grădiniţa nr. 1 | PRE | Str. Principala nr. 106 |
| 190. | VIDRA | R | Grădiniţa nr. 2 | PRE | Str. Principala nr. 315 |
| 191. | JILAVA | R | Liceul Penitenciar Jilava | PRIM/LIC TEO | |
| 192. | CRETEŞTI | R | Şcoala gimnazială nr. 2 | PRIM/GIM | Str. Principala nr. 203 |
| 193. | VIDRA | R | Grădiniţa nr. 3 | PRE | Str. Principala nr. 187 |
| 194. | SINTEŞTI | R | Şcoala gimnazială nr. 3 | PRIM/GIM | Şos. Principala nr. 169 |
| 195. | VIDRA | R | Grădiniţa nr. 4 | PRE | Şos. Principala nr. 207 |
| 196. | TUNARI | R | Şcoala gimnazială nr. 1 | PRIM/GIM | Str. M. Eminescu nr. 3 |

| NR. crt. | Localitatea | Mediu | Denumirea Unitatii | Nivelul scolarizat | Adresa |
|---|---|---|---|---|---|
| 1. | BERCENI | R | Şcoala primară "Kinderstar" | PRE(PP/PN)/PRIM | Bd. 1 Mai nr. 24 |
| 2. | BRAGADIRU | U | Scoala Gimnazială "Pro Ingenio" | PRIM/GIM | Str. Primăverii nr. 14 |
| 3. | BRAGADIRU | U | Gradinita GSP | PRE | Str. Verii nr. 22 |
| 4. | BUFTEA | U | Şcoala Postliceală "FORMATEMP" | POSTLICEAL | Str. Liceului nr. 45 |
| 5. | BUFTEA | U | Grădiniţa "Panda" | PRE(PN/PP) | Str. Scolii nr. 1 |
| 6. | CHIAJNA | R | Scoala "Kids Club Militari" | PRE(PP/PN)/ PRIM | Str. Rezervelor nr. 91 A |
| 7. | CHIAJNA | R | Gradinita Planeta Copiilor II | PRE(PP/PN) | Str. Nicolae Iorga nr. 82 A |
| 8. | CHIAJNA | R | Gradinita "David Mihai" | PRE(PP/PN) | Str. Drumul Bacriului nr. 42 B |
| 9. | CIOLPANI | R | Şcoala Primară "Agatonia" | PRIM | Str. Câmpului nr. 39 |
| 10. | CORBEANCA | R | Gradinita "Happy - Days" | PRE (PP/PN) | Aleea Veronica nr. 6 |
| 11. | CORBEANCA | R | Scoala "European Kids & Teens Academy" | PRE(PP/PN) / PRIM | Str. Unirii nr. 254 |
| 12. | CORBEANCA | R | Şcoala Primară "Paintbrush" | PRE(PP/PN) / PRIM | Str. Zepelinului nr. 24 |
| 13. | CORBEANCA | R | Grădiniţa "Anastasya Kindergarden" | PRE(PP/PN) | Şos. Unirii nr. 327 |
| 14. | CORBEANCA | R | Şcoala Primară "Anastasya School" | PRIM | Şos. Unirii nr. 327 |
| 15. | CORBEANCA/OSTRATU | R | Şcoala Primară "Paradisul Copiilor" | PRE (PP/PN) / PRIM | Str. Platanului nr. 5 |
| 16. | DOBROEŞTI | R | Grădiniţa Kermit | PRE(PP/PN) | Str. Intrarea Ciresului nr. 11 |
| 17. | GLINA | R | Gradiniţa "TI.MI" | PRE(PP/PN) | Str. Dezrobirii nr. 17 |
| 18. | MOGOSOAIA | R | Şcoala Primară "Explore 100" | PRE(PP/PN) / PRIM | Str. Constantin Tănăsescu nr.. 6 |
| 19. | MOGOSOAIA | R | Gradinita "Zori de zi" | PRE(PP/PN) | Str. Martha Bibescu nr. 3 |
| 20. | PERIŞ | R | Grădiniţa "Casa Bunicilor" | PRE(PN) | STR. PRINCIPALĂ NR. 474 |
| 21. | POPEŞTI LEORDENI | U | Gradinita Inima lui Isus | PRE(PP/PN) | Str. Leordeni nr. 24 |
| 22. | POPEŞTI LEORDENI | U | Gradinita "Sfanta Agnes" | PRE | Şos. Olteniţei nr. 6 |
| 23. | POPEŞTI LEORDENI | U | Grădiniţa "Rose Garden Kids" | PRE(PP/PN) | Şos. Olteniţei nr. 32 G |
| 24. | VOLUNTARI | U | Gradinita "Olga Gudynn" | PRE(PP/PN) | Str. Erou Iancu Nicolae nr. 82 - 84 |
| 25. | VOLUNTARI | U | Şcoala Gimnazială "Olga Gudynn" | PRIM / GIM | Str. Erou Iancu Nicolae nr. 5 |
| 26. | VOLUNTARI | U | Gradinita "Mark Twain International" | PRE(PP/PN) | Str. Erou Iancu Nicolae nr. 25 B |
| 27. | VOLUNTARI | U | Scoala Primara "Mark Twain International" | PRIM | Str. Erou Iancu Nicolae nr. 25 B |
| 28. | VOLUNTARI | U | Scoala Gimnaziala "Mark Twain International" | GIM | Str. Erou Iancu Nicolae nr. 25 B |
| 29. | VOLUNTARI | U | Liceul Teoretic "Mark Twain International" | LIC TEO | Str. Erou Iancu Nicolae nr. 25 B |

| NR. crt. | Localitatea | Mediu | Denumirea Unitatii | Nivelul scolarizat | Adresa |
|---|---|---|---|---|---|
| 30. | VOLUNTARI | U | Scoala Primara "DREAMLAND" | PRE(PP/PN) / PRIM | Str. Erou Iancu Nicolae nr. 146 C |
| 31. | VOLUNTARI | U | Şcoala Primară "Butterfly" | PRE/PRIM | Drumul Potcoavei nr. 59 |
| 32. | VOLUNTARI | U | Gradinita "Little London" | PRE (PP/PN) | Str. Tudor Arghezi nr. 3 D |
| 33. | VOLUNTARI | U | Liceul Teoretic "Little London" | PRIM / GIM / LIC | Str. Erou Iancu Nicolae nr. 65 |
| 34. | VOLUNTARI | U | Scoala "Aristotel" | PRIM | Str. Drumul Potcoavei nr. 36 D |
| 35. | VOLUNTARI | U | Scoala Gimnaziala "Hermann Oberth" | PRE(PP/PN)/PRIM/GIM | Şos. Pipera Tunari nr. 34 E |
| 36. | VOLUNTARI | U | Şcoala Primară "Sfânta Maria" | PRE(PP/PN )/ PRIM | Str. Vârtejului nr. 4 A |
| 37. | VOLUNTARI | U | Scoala Scolar As | PRIM | Str. Matei Basarab nr. 40 - 42 |
| 38. | VOLUNTARI | U | Şcoala Gimnazială "Discovery" | PRIM/GIM | Str. Erou Iancu Nicolae nr. 146 K |
| 39. | VOLUNTARI | U | Grădiniţa Tinkerbell | PRE(PP) | Str. Erou Iancu Nicolae nr. 6 |
| 40. | VOLUNTARI | U | Şcoala Primară "Bel Sorriso" | PRE(PP/PN) / PRIM | Str. Erou Mircea Marinescu nr. 45 |
| 41. | VOLUNTARI | U | Grădiniţa "Happy Children Academy" | PRE(PP/PN) | Str. Erou Iancu Nicolae nr. 47 |
| 42. | VOLUNTARI | U | Şcoala Primară "Happy Children Academy" | PRIM | Bdul. Pipera nr. 113 |
| 43. | VOLUNTARI | U | Şcoala Primară "Lumea Poveştilor" | PRIM | Str. Erou Iancu Nicolae nr. 1 A |
| 44. | VOLUNTARI | U | Grădiniţa "Zece" | PRE(PP) | Str. Eugen Jebeleanu nr. 1 |
| 45. | VOLUNTARI | U | Grădiniţa cu Program Prelungit „CORINA NICU-LESCU" | PRE(PN/PP) | Str. Prahovei nr. 18 |
| 46. | BRAGADIRU | U | Grădiniţa "Peştişorul Auriu" | PRE(PP) | Str. Povernei nr. 12 |
| 47. | CHITILA | U | Grădiniţa "Kinder Residenz" | PRE(PN/PP) | Str. Banatului nr. 14, bloc 48, apartament 121 |
| 48. | DOMNESTI | R | Grădiniţa Universul Copiilor | PRE(PN/PP) | Str. Sârbi nr. 24 |
| 49. | CHIAJNA | R | Gradinita Vincentina Cusmano | PRE(PN/PP) | Str. Concordia nr. 7 |
| 50. | STEFANESTII DE JOS | R | Grădiniţa „ Junior School" | PRE(PN/PP) | Str. Linia de centura nr. 50 |
| 51. | ROŞU | R | Gradinita "INTERNATIONAL KIDS ACADEMY" | PRE(PP) | Str. Căpitan Ionescu Ion nr. 2 |
| 52. | POPESTI - LEORDENI | U | Scoala Primara "APOLLO KIDS" | PRE(PP/PN)/PRIM | Str. Drumul Fermei, nr. 103 |

# Locuri de adunare şi cazare a sinistraţilor

| Localitatea de dispunere | Locul de dispunere | Nr. locuri de cazare | Nr.locuri pentru servit hrana | Nr. porţii care se pot prepara | Dacă spaţiile sunt încălzite | Observaţii |
|---|---|---|---|---|---|---|
| Bragadiru | SC DANA CRIS SRL – Pensiune, soseaua de Centură, nr. 10 | 100 | 100 | 100 | DA | |
| | SC Teonac Turism SRL – Hotel Premier, str. Lacului, nr. 2 | 30 | 30 | 30 | DA | |
| | Primaria Bragadiru, soseaua Alexandriei, nr. 249 | 5 | 5 | 5 | DA | |
| | SC Agro Bragadiru SRL, soseaua Alexandriei, nr. 468 | - | 250 | 250 | DA | |
| Buftea | Liceul Barbu Ştirbei | 100 | 100 | 100 | DA | La cele două licee locurile sunt disponibile doar pe perioada vacanţelor şcolare |
| | Liceul Dumitru Dumitrescu | 300 | 50 | 50 | DA | |
| | Şcoala generală nr. 1 – sala de sport | 20 | - | - | DA | |
| | Şcoala generală nr. 2 – sala de sport | 20 | - | - | DA | |
| | Casa de cultura | 20 | - | - | DA | |
| | Sala de sport – Primaria Buftea | 30 | - | - | DA | |
| Chitila | Casa de cultura „Tudor Arghezi", sos. Banatului, nr. 46-48 | 30 | - | - | DA | |
| | Sala de sport, str. Castanilor, nr. 41 | 50 | - | - | DA | |
| | Hotel restaurant „Casa Vanatoreasca", centura Chitila Mogosoaia | 20 | 20 | 100 | DA | |
| | UM 01895, centura Chitila Rudeni | 100 | 100 | 100 | DA | |
| Măgurele | Sala de sport Liceul H Hulubei, str Fizicienilor nr. 247 | 20 | - | - | DA | |
| | Caminul cultural Magurele, str Călugăreni nr. 8 | 15 | - | - | DA | |
| | Hotel Magurele, str Atomiştilor nr 250 | 30 | - | - | DA | |
| | Restaurant Andrei, incinta COOP Măgurele, str. Atomiştilor nr. 205 | - | 65 | 65 | DA | |
| Otopeni | Casa de cultură „Ion Manu", str 23 August, nr. 8 | 500 | - | - | DA | |
| | Sală de sport , str. Garofitelor, nr. 3 | 2000 | - | - | DA | |
| | Primărie, str, 23 August, nr. 10 | 200 | - | - | DA | |
| | Liceul Ioan Petruş, 23 August, nr. 4 | 200 | - | - | DA | |
| | Grădinita cu pp nr. 1, str. Scolii, nr. 6 | 20 | - | - | DA | |
| | Grădiniţa cu pp nr. 2, str 6 Martie, nr. 10 | 20 | - | - | DA | |
| | Grădiniţa cu program normal nr. 1, str. 1 Mai nr. 16 | 20 | - | - | DA | |
| | Grădiniţa cu program normal nr 2, str. 23 August, nr. 99 | 20 | - | - | DA | |
| | Hotel Angelo Airport, Calea Bucuresti, nr. 250 | 350 | 350 | 350 | DA | |
| | Hotel Confort, Calea Bucuresti, nr. | 200 | 200 | 200 | DA | |

| Localitatea de dispunere | Locul de dispunere | Nr. locuri de cazare | Nr.locuri pentru servit hrana | Nr. porţii care se poţ prepara | Dacă spaţiile sunt încălzite | Observaţii |
|---|---|---|---|---|---|---|
| | 255A | | | | | |
| | Hotel Rin Airport, Calea Bucuresti, nr. 255A | 200 | 200 | 200 | DA | |
| | Hotel Charter, drumul Odaii 1D | 40 | 40 | 40 | DA | |
| | Hotel Denisa, Drumul Garii, nr. 62 | 70 | 70 | 70 | DA | |
| | Hotel Rin Expres, Calea Bucuresti, nr. 255 | 240 | 240 | 240 | DA | |
| | Cantina sociala | - | 100 | 100 | DA | |
| Pantelimon | Sala de sport a clubului Rugby, str Răscoalei, nr 3-5 | 25 | - | 25 | DA | Hrana va fi asigurată de o firmă de catering de pe plan local |
| Popeşti Leordeni | Şcoala generală nr.1 | 60 | 60 | 60 | DA | |
| | Şcoala generală nr.2 | 20 | 20 | 20 | DA | |
| | Şcoala generală nr.3 | 20 | 20 | 20 | DA | |
| | Şcoala generală nr.4 | 8 | 8 | 8 | DA | |
| | Grădiniţa nr. 1 | 15 | 15 | 15 | DA | |
| | Grădiniţa cu pp nr. 1 | 15 | 15 | 15 | DA | |
| | Grădiniţa nr. 2 | 15 | 15 | 15 | DA | |
| | Grădiniţa nr. 3 | 45 | 45 | 45 | DA | |
| | Grădiniţa nr. 4 | 15 | 15 | 15 | DA | |
| Voluntari | Şcoala cu clasele I-VIII nr.1 | 756 | - | - | DA | |
| | Şcoala Generală Pipera | 168 | - | - | DA | |
| | Sala de sport | 28 | - | - | DA | |
| | Casa de Cultură | 84 | - | - | DA | |
| | Şcoala cu clasele I-VIII nr.1 | 756 | - | - | DA | |
| Afumaţi | Şcoala generală nr.1, sos Petrachioaia, nr. 10 | 150 | 150 | 150 | DA | |
| | Şcoala generală nr. 2, sos Bucuresti-Urziceni, nr. 153 | 100 | 100 | 100 | DA | |
| | Şcoala generală nr 3, sos Bucuresti-Urziceni, nr. 228 | 100 | 100 | 100 | DA | |
| Baloteşti | Motel Saftica, calea Bucureşti, nr. 68 | 40 | 550 | 550 | DA | |
| | Baza sportiva, str. Stadionului, nr. 4 | 20 | - | - | DA | |
| | Gradinita nr 1, soseaua Unirii, nr. 156A | 120 | 120 | 120 | DA | |
| Berceni | Baza sportiva ACS BERCENI | 50 | 50 | 50 | DA | |
| | Scoala cu cls. I VIII, nr. 1 Berceni | 200 | - | - | DA | |
| | Scoala cu cls. I VIII, nr. 2 Berceni | 200 | - | - | DA | |
| | Gradinita nr. 1 cu pp | - | 50 | 50 | DA | |
| | Gradinita nr. 2 cu pp | - | 50 | 50 | DA | |
| Brăneşti | Liceul teoretic Traian Lalescu, str I.C. Bratianu, nr. 1A | 50 | - | - | DA | |
| | Grup scolar agricol, str. I.C. Bratianu, nr. 1A | 50 | - | - | DA | |
| | Grup scolar silvic, str. Slt. Petre Ionel | 50 | 50 | 50 | DA | |

| Localitatea de dispunere | Locul de dispunere | Nr. locuri de cazare | Nr.locuri pentru servit hrana | Nr. porţii care se pot prepara | Dacă spaţiile sunt încălzite | Observaţii |
|---|---|---|---|---|---|---|
| Cernica | Căminul Cultural Cernica, str. Traian, nr. 12 | 50 | 50 | 50 | DA | |
| Chiajna | Hotel Hornet, A1, km. 12 | 50 | 100 | 50 | DA | |
| | Hotel Ciobănaşul, şos CB, nr. 2-2A | 30 | 70 | 50 | DA | |
| | Motel restaurant Rândunica, str. 1 Decembrie 1918, sat Roşu, Chiajna | 30 | 100 | 50 | DA | |
| | Hotel Concordia Chiajna, str Drumul Gării, nr. 2 – 4 | 60 | 60 | 50 | DA | |
| Ciolpani | Căminul Cultural Ciolpani Şcoala Gimnazială nr 1, cls I-VIII | 200 | - | - | DA | |
| Ciorogârla | Internat Grup Scolar Pamfil Seicaru | 20 | 20 | 20 | DA | |
| Clinceni | Liceul sportiv Clinceni | 30 | 30 | 30 | DA | |
| | Baza sportivă nr. | 27 | 27 | 27 | DA | |
| | Complex Belvedere Str. Carierei nr.54 | 14 | 14 | 14 | DA | |
| Copăceni | Şcoala Veche, soseaua Principală, nr. 505-509 | 10 | - | - | DA | Nu sunt capacităţi de servire a hranei, se poate asigura hrană rece de către autorităţile publice locale |
| | Scoala Noua, str. Principală, nr. 418 | 15 | - | - | DA | |
| | Asezamant social, str Principală, nr 198 | 15 | - | - | DA | |
| Corbeanca | Şcoala generală nr 1 Corbeanca | 80 | - | - | DA | Nu sunt capacităţi de servire a hranei, se poate asigura hrană rece de către autorităţile publice locale |
| | Casa tineretului sat. Ostratu | 40 | - | - | DA | |
| | Teren de sport sat Tamasi | 30 | - | - | NU | |
| Cornetu | Şcoala gimnaziala nr. 1, sos Alexandriei, nr. 279 | 100 | - | - | DA | |
| | Gradinita cu pp Cornetu, str Livezi, nr. 11 | 100 | 100 | 100 | DA | |
| | Gradinita cu program normal, str. Crinului, nr. 51 | 50 | - | - | DA | |
| Darasti | Şcoala Generală | 20 | 20 | - | DA | |
| Dascalu | Şcoala generală nr 1 | 100 | - | - | DA | Se poate asigura hrană rece de către autorităţile publice locale |
| | Primărie | 40 | - | - | DA | |
| Dobroeşti | Dispensarul Uman dobroeşti, str. | 20 | 20 | - | DA | |

| Localitatea de dispunere | Locul de dispunere | Nr. locuri de cazare | Nr.locuri pentru servit hrana | Nr. porţii care se pot prepara | Dacă spaţiile sunt încălzite | Observaţii |
|---|---|---|---|---|---|---|
| | Iancu Petre, nr. 21 | | | | | |
| Domneşti | Şcoala generală nr 1, soseaua Al. I Cuza, nr. 85 | 20 | - | - | DA | De prepararea hranei se va ocupa SC Rumbi M-P SRL |
| | Căminul Cultural, soseaua Al. I. Cuza, nr. 33 | 20 | - | - | DA | |
| | SC RUMBI M SRL, soseaua Al. I Cuza, nr. 43 | - | 40 | 40 | DA | |
| Dragomireşti Vale | Grupul Scolar „Vintilă Bratianu", str. Micsunelelor, nr. 159 | 1600 | 1600 | 1600 | DA | Se poate asigura hrană rece de către autorităţile publice locale |
| | Şcoala generală nr 1, str. Castanilor, nr. 16 | 60 | 60 | 60 | DA | |
| | Gradinita nr 1 Dradomiresti Vale, str. Castanilor, nr. 16 | 60 | 60 | 60 | DA | |
| | Gradinita nr 2 Dradomireşti Deal, str. Pacii, nr. 41 | 60 | 60 | 60 | DA | |
| | Gradinita nr. 3 Zurbaua, str. Ghioceilor, nr. 89 | 60 | 60 | 60 | DA | |
| | Scoala generală nr 2. Dragomiresti Deal, str. Scolii, nr. 41 | 100 | 100 | 100 | DA | |
| | Scoala generală nr. 3 Zurbana, str. Ghioceilor, nr. 89 | 60 | 60 | 60 | DA | |
| Găneasa | Cămin Cultural Ganeasa | 50 | - | - | DA | Se poate asigura hrană rece de către autorităţile publice locale |
| | Scoala generala nr. 1 | 50 | - | - | DA | |
| | Cămin Cultural Piteasca | 50 | - | - | DA | |
| Glina | Caminul Cultural, str. Libertăţii, nr. 193 | 100 | 100 | 100 | DA | |
| Gradiştea | Caminul Cultural | 80 | 80 | 80 | DA | Se poate asigura hrană rece de către autorităţile publice locale |
| | Scoala generala nr. 1 Gradistea | 30 | 30 | 30 | DA | |
| | Scoala generala nr. 1 Gradistea | 30 | 30 | 30 | DA | |
| Gruiu | Complex Astoria | 35 | 35 | 35 | DA | |
| | Baza sportiva Siliştea Snagovului | 20 | 20 | 20 | DA | |
| Jilava | Şcoala generală nr. 1, soseaua Giurgiului, nr. 266 | 60 | - | | DA | Nu sunt capacităţi de servire a hranei, se poate asigura hrană rece de către autorităţile publice locale |
| | Gradinita nr. 1, str. Ungureni, nr. 12 | 40 | - | | DA | |
| | Gradinita nr. 2, str. Odăi, nr. 142 | 40 | - | | DA | |
| Moara Vlăsiei | Căminul Cultural | 25 | 25 | - | DA | |
| Mogoşoaia | Hotel Prepeleac | 50 | 50 | | | |
| | Scola generală nr. 1 | 200 | | | | |
| | Complex sportiv Mogosoaia | 100 | | | | |

| Localitatea de dispunere | Locul de dispunere | Nr. locuri de cazare | Nr.locuri pentru servit hrana | Nr. porţii care se pot prepara | Dacă spaţiile sunt încălzite | Observaţii |
|---|---|---|---|---|---|---|
| Nuci | Şcoala generală Nuci | 50 | 50 | 50 | DA | |
| | Şcoala generală Merii Petchi | 50 | 50 | 50 | DA | |
| | Complex de sanatate Nuci | 100 | 100 | 100 | DA | |
| | Şcoala generală Micsuneni Mari | 20 | 20 | 20 | DA | |
| Periş | Sala de sport | 300 | - | - | DA | |
| | Scoala Ajutatoare | 70 | 70 | 70 | DA | |
| | Căminul de bătrâni | 100 | 100 | 100 | DA | |
| | Camin Cultural 2 | 300 | 300 | 300 | DA | |
| Petrachioaia | Şcoala generală nr. 1 | 30 | 40 | 40 | DA | |
| Snagov | Scoala gimnaziala Mihai Eminescu, sat Ghermanesti, soseaua Germănești, nr. 67 | 50 | 60 | 60 | DA | |
| | Pensiunea „Casa Alex", sat Ghermanesti, str. Războieni, nr. 67 | 40 | 100 | 100 | DA | |
| | Pensiunea „Argentina Paradis", sat Tîncabesti | 30 | 50 | 50 | DA | |
| | Hotel Mirage, sat Tancabesti, Soseaua București-Ploiești, nr. 218 | 250 | 300 | 300 | DA | |
| Stefanestii de Jos | Şcoala generală nr. 1 | 100 | 100 | 100 | DA | |
| | Gradinita nr. 1 | 25 | 25 | 25 | DA | |
| | Gradinita nr. 2 | 10 | 10 | 10 | DA | |
| | Sala de sport | 40 | 40 | 40 | DA | |
| Tunari | Biserica Sf. Nicolae | 10 | 30 | 30 | DA | |
| | Dispensarul Veterinar | 10 | - | - | DA | |
| | Gradinita cu pp | - | 20 | 20 | DA | |
| Vidra | Spitalul Vidra | 10 | | | | |
| | Şcoala generală Cretesti | 10 | | | | |
| | Şcoala generală Sintesti | 10 | | | | |
| | Scoala generală Vidra | 10 | | | | |
| 1 Decembrie | Şc. Gimnazială cu clasele I- VIII | 200 | - | - | DA | |

# Lista folosinţelor de apă ce pot fi afectate de poluare

| Nr. crt. | SURSA DE APE UZATE<br>profilul de activitate al unitatii | Curs de apa receptor | Q mediu evacuat autorizat l/s |
|---|---|---|---|
| 0 | 1 | 3 | 4 |
| B.H.IALOMITA | | | |
| 1 | APA CANAL Ilfov – BALOTESTI<br>colectare, tratare, distributie apa si evacuare ape uzate (3600, 3700) | Acumularea Caciulati I (Cociovalistea) | 6.86 |
| 2 | CONSILIUL LOCAL MOARA VLASIEI<br>gosp. comunala (3600, 3700) | Cociovalistea | 3.84 |
| 3 | U.M 01924 BALOTESTI (fost UM 01802)<br>aparare | Acumularea Caciulati II (Cociovalistea) | 0 37 |
| 4 | ASOCIATIA PROPRIETARI COMPLEX REZIDENTIAL BALOTESTI<br>ansamblu rezidential | Cociovalistea | 0.06 |
| 5 | S.C. HORNBACH IMOBILIARE SRL – Balotesti<br>inchiriere imobiliare | Cociovalistea | 0.21<br>(de la SC PERI SRL) |
| 6 | S.C. PRIVILEG CATERING SRL-Corbeanca<br>activitati alimentatie (5621) | Ac.Petresti I (V.Cociovalistea) | 0 04 |
| 7 | S.C. Complex Sportiv National Snagov S.R.L. - SILISTEA SNAGOVULUI<br>sport | Lacul Snagov | 0 62 |
| 8 | COSR SYDNEY 2000 - IZVORANI<br>complex sportiv vechi | Lacul Snagov | 0 196 |
| 9 | COSR SYDNEY 2000 – IZVORANI<br>complex sportiv nou | Lacul Snagov | 0 187 |
| 10 | S C. ANTREPRENOR S.R.L<br>hoteluri (5510) | Lacul Snagov | 0 071 |
| 11 | UM 0490 Ciolpani<br>activitati ordine publica si protectie civila (8424) | Valea Teiului (Snagov) | 0 62 |
| 12 | SC CASTEL FILM SRL – IZVORANI<br>Producţie film (9211) | Snagov | 1.69 |
| 13 | Spitalul Clinic de Urgenta "Dr. Agrippa Ionescu"- Balotești<br>servicii spitalicesti | Vlasia | 1 95 |
| 14 | S.C. PROD SERVICE ACT SRL –Snagov<br>gosp.comunala (3600, 3700) | Ialomita | 6 0 |
| 15 | ASOCIATIA PROPRIETARI COMPLEX REZIDENTIAL COR-BEANCA<br>ansamblu rezidential | Valea Mocanului | 1 98 |
| 16 | RAPPS - Complex de vile Scrovistea<br>servicii sustinere adm.publice (7514) | Lacul Scrovistea | 0 42 |

| Nr. Crt. | SURSA DE APE UZATE<br>profilul de activitate al unitatii | Curs de apa receptor | Q mediu evacuat autorizat l/s |
|---|---|---|---|
| 0 | 1 | 3 | 4 |
| B.H. ARGES | | | |
| 1 | S.C. DISTRIBUTIE APA SI CANALIZARE MAGURELE S.R.L.<br>colectare, tratare, distributie apa si evacuare ape uzate | Ciorogarla | 23 9 |
| 2 | INSTITUTUL NATIONAL DE CERCETARE-DEZVOLTARE PENTRU FIZICA SI INGINERIE NUCLEARA "HORIA HULUBEI" (IFIN-HH RA) MAGURELE | Ciorogarla | 1.91 |
| 3 | S.C. APA NOVA SA Statia tratare ARCUDA<br>captare, tratare si distributie apa (3600) | Ciorogarla | 2300 |
| 4 | S C. EUROPOLIS PARK BUCHAREST ALPHA S.R.L. CHIAJNA | Ciorogarla | 1 76 |
| 5 | S.C. VEGRAS S.A. – BRAGADIRU<br>inchiriere imobiliare (6820) | Ciorogarla | 0.56<br>EXALCO-0.13<br>LAROPHARM-0.15<br>LAZĂR GROUP-0.4 |
| 6 | S.C. RET UTILAJE S.R.L.-Popesti-Leordeni<br>comert cu ridicata ( 4663) | Calnau | 0.078(uzate menajere) |
| 7 | S.C. COLINA MOTORS S.R.L. - POPESTI-LEORDENI<br>comert auto (5010,5020,5030) | Calnau | 0 45(uzate menajere) |
| 8 | S.C. STAR FOODS E.M. S.R.L. - POPESTI-LEORDENI<br>ind.alim.cartofi (1031) | Calnau | 5 09 |
| 9 | S.C. CHEMTRADERS S R L. - POPESTI-LEORDENI<br>intret., rep.auto (4520) | Calnau | 0 052(uzate menajere) |
| 10 | S.C DILDAR PAN S.R.L. - POPESTI-LEORDENI<br>fab.paine (1071) | Calnau | 0 061 |
| 11 | S.C. NERA AUTO S R L. - POPESTI-LEORDENI<br>comert autoveh. (4531) | Calnau | 0 12 |

| | | | |
|---|---|---|---|
| 12 | S.C. BERNA RESIDENCE SERVICE S.R.L. – GLINA<br>administrare imobile (6832) | Calnau (Ac. Balaceanca) | 0 24 |
| 13 | S C MLP BUCHAREST SUD S.R.L. - POPESTI-LEORDENI<br>imobiliara (4120, 6820) | Calnau | 0 3 |
| 14 | Consiliul Local JILAVA<br>gosp.comunala (3600, 3700) | Sabar | 0.85 |
| 15 | S.C. ARTECA JILAVA S.A.<br>fab. art.cauciuc, inchiriere imobiliare (2219, 6820) | Sabar | 4 6 |
| 16 | UM 01971 CLINCENI ( fost 01295)<br>aparare ( 7522 ) | Sabar | 1 85 |
| 17 | APA CANAL Ilfov – BRAGADIRU<br>colectare, tratare, distributie apa si evacuare ape uzate (3600, 3700) | Sabar | 10 55 |
| 18 | APA CANAL Ilfov – CORNETU<br>colectare, tratare, distributie apa si evacuare ape uzate (3600, 3700) | Sabar | 4 69 |
| 19 | SC VISTO PRIMEX S.R.L. – BRAGADIRU<br>întretinere si reparatii auto (4520) | Sabar | 0 045 |
| 20 | SC EUROCLEAN CHEM SRL – JILAVA<br>fab.sapunuri, detergenti (2041) | Sabar | 0 035 |
| 21 | S.C. INDUSTRIAL PARC SABARU S.R.L. – BRAGADIRU<br>inchiriere bunuri imobiliare (6820) | Sabar | 0 14 |
| 22 | S.C. ROMSAD 2001 PRODCOM S.R.L. – CIOROGARLA<br>ind.alim.carne (1512) | Sabar | 0.62 |
| 23 | INGG "Ana Aslan" – OTOPENI<br>asist.spit., sanatate (8610, 8690) | Pasarea | 1 79 |
| 24 | UM 01961 - OTOPENI<br>activitati aparare (7522) | Pasarea | 1 11 |
| 25 | SC IFANTIS ROMANIA SA – OTOPENI<br>ind.alim.carne (1013) | Pasarea | 1 84 |
| 26 | Antreprize Rezidentiale TUNARI<br>constructii imobiliare (4120) | Pasarea | 0 98 |
| 27 | ANIF R.A. - Sucursala Olt-Arges - U.A. Ilfov - Amenajarea hidro-ameliorativa Afumati - Stefanestii de Sus<br>adm lucrari irigatii si desecari (0161) | Pasarea | 5 06 |
| 28 | ANIF R.A. - Sucursala Olt-Arges - U.A. Ilfov - Amenajarea hidro-ameliorativa Tamas-Corbeanca-Otopeni-Dimieni-Tunari<br>adm.lucrari irigatii si desecari (0161) | Pasarea | 19 1 |
| 29 | APA CANAL Ilfov – BRANESTI<br>colectare, tratare, distributie apa si evacuare ape uzate (3600, 3700) | Pasarea | 4 63 |
| 30 | Consiliul Local AFUMATI<br>gospodarie comunala ( 3600/3700) | Pasarea(<br>prin ac. Afumati IV) | 0 35(uzate menajere) |
| 31 | SC APA NOVA SA - Statia tratare CRIVINA<br>captare, tratare si distributie apa (3600) | Arges | 61.81 |
| 32 | SC APA NOVA SA - Statia tratare ROSU – CHIAJNA<br>evacuare in iaz<br>captare, tratare si distributie apa (3600) | Dambovita | 1010 |
| 33 | SC APA NOVA SA - evacuare la Glina apa uzata neepurata si epurata<br>colectare si epurare ape uzate (3700) | Dambovita | 8500 |
| 34 | SPITALUL DE PSIHIATRIE "Eftimie Diamandescu" BALACEANCA<br>sanatate | Dambovita | 0 17 |
| 35 | SC CHIAJNA SA<br>prelucrare si conservare fructe (1039) | Dambovita | 0 0097 |
| 36 | SC CARMANGERIA GODAC SRL DRAGOMIRESTI VALE<br>prelucrare, conservare carne (1011) | Dambovita | 0 62 |
| 37 | S.C. CISCOM EXPO'92 S.R.L. - DRAGOMIRESTI VALE<br>colectare, epurare ape uzate (3700) | Dambovita | 0 97 |
| 38 | INSTITUTUL TEOLOGIC ADVENTIST – CERNICA<br>învățământ | Lacul Cernica | 0.235 |
| 39 | S.C. IRIDEX GROUP IMPORT EXPORT S.R.L.<br>tratare deseuri nepericuloase si periculoase (3821, 3822) | Valea Boanca | 0.21 |
| 40 | Ansamblu Rezidential MAMINA – BERCENI<br>imobiliare (4120) | Mamina | 0 41 |
| 41 | S.C. K1 S.R.L.<br>Ansamblu rezidential GLORIA | Mamina | 0 56 |
| 42 | CNAB AEROPORTUL INTERNATIONAL "Henri Coanda" Bucuresti SA<br>transp.aerian (5223) | Pasarea | *pluvial* |
| 43 | SC ELECTROCENTRALE - Bucuresti SA - CET PROGRESU<br>- prod.energie electrica si termica (4011, 4030) | Mamina - Cocioc | *pluvial* |

# Evidenţa operatorilor economici care prezintă risc de incendiu

| Nr Crt | Denumire operator economic | Domeniul de activitate | Coordonatele operatorului economic | Capacităţi de depozitare | Obs. |
|---|---|---|---|---|---|
| 1. | S C PETROM S A | STATIE DISTRIBUTIE CARBURANTI | 1DECEMBRIE, SOS. GIURGIULUI, NR.136 | 60 t | |
| 2. | S.C EXPO MARKET DORALY S R.L | HALE DE COMERT SI BIROURI-A,B,C | AFUMATI SOS. BUCURESTI-URZICENI, NR 31 Ac-3167,46MP Ad-3533,90MP | 650 mc | |
| 3 | S.C RAFO ONESTI S A | STATIE DISTRIBUTIE CARBURANTI SI MOTEL | AFUMATI Sos Bucuresti – Urziceni nr. 249, | 40 t | |
| 4 | S C EXPO MARKET DORALY S R.L | HALA P2 CU SPATII DE VINZARE | AFUMATI sos Bucuresti - Urziceni nr. 31 988 mp | 700 mc | |
| 5. | S C EXPO MARKET DORALY S.R.L | HALA DE DEPOZITARE CU BIROURI- HALA R | AFUMATI sos. Bucuresti - Urziceni nr. 31 | 1700 mc | |
| 6. | S C EXPO MARKET DORALY S R L | HALA DE COMERT SI DEPOZITARE CU BIROURI pavilionul T si hala de legume fructe | AFUMATI sos. Bucuresti - Urziceni nr. 31 | 250 t | |
| 7 | S C EXPO MARKET DORALY S R L | HALE DE DEPOZITARE SI PREZENTARE MARFURI | AFUMATI SOS. BUCURESTI URZICENI, NR. 31 | 1200 mc | |
| 8 | S.C EXPO MARKET DORALY S R L | HALA DE COMERT SI BIROURI | AFUMATI SOS. BUCURESTI URZICENI, NR. 31 1077,05/1239.80 MP | 1500 mc | |
| 9 | S C EXPO MARKET DORALY S R L | HALA DE COMERT SI BIROURI | AFUMATI SOS. BUCURESTI URZICENI, NR. 31 | 1000 mc | |
| 10 | S C EXPO MARKET DORALY S R L | HALA SPATII DEPOZITARE | AFUMATI SOS. BUCURESTI URZICENI, NR. 31 2160 MP | 1200 mc | |
| 11 | S.C SUMARKET S R.L | COMPLEX COMERCIAL LEGUME FRUCTE | AFUMATI sos Bucuresti Urziceni nr. 1A | 250 t | |
| 12. | S C. EXPO MARKET DORALY S.R L | SPATII DE VINZARE IN STANDURI BIROURI ( hala U ) P+E - Sd = 2344 mp | AFUMATI sos Bucuresti Urziceni nr. 31 | 650 mc | |
| 13 | S.C EXPO MARKET DORALY S R L | HALA COMERT P3 | AFUMATI sos. Bucuresti- Urziceni nr. 31 Sd = 2340,60 mp | 650 mc | |
| 14 | S C PETROM S A | STATIE DISTRIBUTIE CARBURANTI | AFUMATI sos Bucuresti -Urziceni , nr. 26 | 60 t | |
| 15 | S C CALZE FRANCESCA S.R L. | HALE DEPOZITARE SI AMBALARE PRODUSE TEXTILE | AFUMATI DE 387/3, T 102, P388/58 905,00MP | 7 t | |
| 16 | S.C EXPO MARKET DORALY S.R L | HALA DE COMERT SI BIROURI-HALA P5 | AFUMATI SOS. BUCURESTI URZICENI, NR.31 | 950 mc | |
| 17 | S C. EXPO MARKET DORALY S R.L. | HALE DE COMERT SI BIROURI-PAVILIOANELE P,P1,P4 | AFUMATI SOS. BUCURESTI URZICENI, NR. 31 | 1100 mc | |
| 18 | S.C EXPO MARKET DORALY S.R.L | HALA "V" -SPATII DE DEPOZITARE SI BIROURI P+1E | AFUMATI sos Bucuresti-Urziceni, nr.31 Sd=2344 mp | 1500 mc | |
| 19. | SC EXPO MARKET DORALY | SPATII DE DEPOZITARE CU VANZARE -HALA Z 1733/2096MP | AFUMATI, SOS. BUCURESTI URZICENI, NR.31 | 1300 mc | |

| Nr. Crt. | Denumire operator economic | Domeniul de activitate | Coordonatele operatorului economic | Capacităţi de depozitare | Obs |
|---|---|---|---|---|---|
| 20 | SC SU MARKET SRL | CORP ADMINISTRATIV P+2EMP | AFUMATI, STR LINIA DE CENTURA DREAPATA, NR.92 | - | |
| 21. | SC LUKOIL ROMANIA SRL | STATIE DISTRIBUTIE CARBURANATI | AFUMATI Sos. Bucuresti – Urziceni nr. 38 Sd = 210mp | Benzina =60t Motorina = 80t GPL = 5t | |
| 22 | S C. ALUMINCO ROMANIA S.R.L | SPATIUL DE PRODUCTIE, DEPOZITARE SI BIROURI - D+P+2E | BALOTESTI DN 1 Sd= 7222mp | 50 t | |
| 23 | S C. PETROM S A | STATIE DISTRIBUTIE CARBURANTI PETROMV | BALOTESTI DN 1, Km 19 | 120 t | |
| 24 | SC MEGA IMAGE SRL | PRODUSE DIVERSE | BALOTESTI Str. Unirii nr. 108-116 | | |
| 25 | SC CAMUSAT ROMTELECOMUNICATII SRL | CONSTRUCTII | BALOTESTI Str Viilor nr 5 | | |
| 26 | SC PRESTIGE MOB SRL | PRODUCTIE MOBILA | BALOTESTI Calea Bucuresti nr. 1A | | |
| 27. | SC CAMOIL SERVICII PETROLIERE SRL | STATIE DISTRIBUTIE CARBURANATI SERVICE CORP ADMINISTRATIV DEPOZIT | BERCENI Nr 1270A Sd = 816+1385mp | | |
| 28. | S C PANEBQ 94 SRL | STATIE DISTRIBUTIE GPL | BRAGADIRU SOS. ALEXANDRIEI, NR.85 | 4 mc | |
| 29 | S C. TURIST SERVICE S.R.L. | STATIE DISTRIBUTIE CARBURANTI | BRAGADIRU SOS. ALEXANDRIEI | 40 mc | |
| 30 | S C. PROWEST COM S R L | DEPOZIT OBIECTE SANITARE + BIROURI | BRAGADIRU sos Alexandriei nr 99 727/910mp | 250 t | |
| 31 | SC MEGA GROUP SRL | HALA DEPOZITARE PIEI SI BIROURI | BRAGADIRU SOS. CLINCENI, NR. 8G | 250 mc | |
| 32 | SC ELBI & LIGHTING SRL | IMPORT SI DISTRIBUTIE MAT ELECTRICE | BRAGADIRU Sos. Alexandriei nr 77-78 | Hala 1 Sd = 3267mp Hala 2 Sd = 2112mp | |
| 33. | SC AMVIC SRL | FABRICARE MAT PLASTICE IN FORME PRIMARE | BRAGADIRU Sos. Alexandriei nr. 292 | Sd = 6700mp | |
| 34 | SC CORINA GEALAN SRL | FABRICARE ART DIN MAT PLASTIC PTR CONSTRUCTII | BRAGADIRU Sos. Alexandriei nr. 298 | Sd = 4450mp | |
| 35 | SC INDUSTRIAL PARC SABARU SRL | DEPOZITARE PRODUCTIE | BRAGADIRU Sos Alexandriei nr 544 | 5 hale 2 silozuri 1 Cladire adm | |
| 36 | SC SOPREX IMI SA | IMBUTELIAT OXIGEN TEHNIC, DEPOZITAT SI LIVRAT GAZE TEHNICE | BRAGADIRU Sos Alexandriei, km 11 | O2 = 12 t Acetilena =3 t Azot = 800mc Peroline = 960mc CO2 = 500kg Heliu = 240mc Argon = 800mc | |
| 37 | SC EXALCO ROMANIA SRL | COMERT CU RIDICATA AL METALELOR SI MINEREURILOR | BRAGADIRU Sos. Centurii nr. 11 | Sd = 8174mp | |
| 38 | SC LOGISTIC CENTER SRL | DEPOZIT ULEIURI SI VOPSELURI | BRAGADIRU Sos. Alexandriei nr. 34 | Ulei = 400t Vopsea nitro + lac = 10 t | |
| 39 | SC MODUL DESIGN SRL | FABRICARE MOBILA | BRAGADIRU Sos. Centurii nr. 28 | Sd = 10 000mp | |
| 40 | SC ROSTAR SA | PRODUCTIE BISCUITI | BRAGADIRU Sos. Alexandriei nr. 42 | Sd = 8500mp | |

| Nr. Crt. | Denumire operator economic | Domeniul de activitate | Coordonatele operatorului economic | Capacităţi de depozitare | Obs |
|---|---|---|---|---|---|
| 41. | S.C. MAKITA EU S R L | FABRICA DE UNELTE ELECTROMECANICE | BRANESTI str I.C. Bratianu nr 164 Sd = 15978,55mp | 2500 mc | |
| 42. | SC MAKITA EU SRL | FABRICA DE ASAMBLARE UNELTE ELECTROMECANICE PORTABILE 15409/15895MP | BRANESTI, STR. I.C BRATIANU, NR 164 | 5000 mc | |
| 43 | SC LIGHT CANDEL ART SRL | COMERT CU RIDICATA NESPECIFICAT ; IMPORT DE LUMANARI SI CANDELE DE CIMITIR SI DISTRIBUTIE | BRANESTI Sat Branesti, str. DE 127 nr FN | Sd = 1300mp | |
| 44 | SC ARTHUR GROUP SRL | PRODUCTIE MASE PLASTICE SI DEPOZITARE | BRANESTI Str. I.C.Bratianu nr. 286 | Sd = 3846mp | |
| 45 | S C AGROALIM LOGISTIC S A | DEPOZIT FRIGORIFIC | BUFTEA STR. METALURGIEI, NR.300 BIS Ac-3955,4MP Ad-4342,5MP | 1700 mc | |
| 46 | S.C. TOTAL DISTRIBUTION GROUP & LOGISTICS S.R.L. | DEPOZIT PRODUSE IGIENICO-SANITARE | BUFTEA Str 23 August nr. 75, | 15 t | |
| 47 | S.C.REWE PROJECTENWICKLUNG ROMANIA S.R.L. | MAGAZIN "PENNY MARKET" | BUFTEA str Stirbei Voda Sd=1043,45 mp | 600 mc | |
| 48 | S C ROMBIZ IMPEX S R L | HALA DE DEPOZITARE | BUFTEA str. Tamasi nr. 20 3342 mp | 1400 mc | |
| 49 | S C DEN BRAVEN ROMANIA S.R.L. | DEPOZIT SI CORP ADMINISTRATIV (BIROURI) | BUFTEA DN 7 | 2500 mc | |
| 50 | S C PETROM S A GRUP OMV | STATIE DISTRIBUTIE CARBURANTI - BUFTEA STUDIO | BUFTEA SOS BUCURESTI-TARGOVISTE, NR. 296 | 60 t | |
| 51 | S.C AGROALIM LOGISTIC S A | HALA PRODUSE USCATE | BUFTEA STR METALURGIEI, NR. 300 BIS 748,2 MP | 500 mc | |
| 52 | SC BURAK TOYS INTERNATIONAL SRL | PRODUCTIE SI DEPOZITARE JUCARII | BUFTEA Str. Tamas nr 2 | Sd = 6500mp | |
| 53 | SC STUDIOURILE MEDIA PRO SA | PRODUCTIE CINEMATOGRAFICA | BUFTEA Str. Studioului nr. 1 | 24 de constructii | |
| 54 | SC NORDIC PET FOOD SRL | PRODUCTIE MANCARE CAINI | BUFTEA Str. Milano nr. 6 | | |
| 55 | SC PIGNA ROMANIA IMPEX SRL | DEPOZITARE SI PRODUCTIE RECHIZITE | BUFTEA Str. Rasaritului nr. 69 | | |
| 56 | SC MP PASTE BANEASA SRL | FABRICARE PRODU SE FAINOASE | BUFTEA Str. Rasaritului nr. 47B | | |
| 57 | S C AGRICANTUS S R L | HALA DEPOZITARE | BUFTEA STR. MIHAI EMINESCU NR. 55(Sd=1192 MP) | 500 t | |
| 58 | S.C. ROMBIZ IMPEX S.R.L. | HALA DEPOZITARE SI BIROURI | BUFTEA STR. TAMASI, NR. 20 | 350 t | |
| 59 | SC DEN BRAVEN ROMANIA SRL | FABRICA SPUMA POLIURETANICA | BUFTEA DN 7 9900/10704MP | 400 t | |
| 60. | SC ROMBIZ IMPEX SRL | DEPOZIT SI BIROURI - HALA 2 | BUFTEA STR. TAMAS, NR 20 3200/3520 MP | 2200 mc | |
| 61. | SC ROMBIZ IMPEX SRL | HALE DE DEPOZITARE SI BIROURI | BUFTEA, STR. TAMASI, NR.20 | 1200 mc | |
| 62 | S.C PRODAL 94 S R L | HALE DE DEPOZITARE SI BIROURI Hala 1( P+1E -Sd= 1061 mp) Hala 2 (P - Sd = 1613 mp) Hala 3 ( P+1E - Sd= 2125 mp) | CERNICA str. Drumul intre Tarlele nr. 1 | 700 t | |
| 63. | S.C. ROSAL S.R.L. | BIROURI DEPOZIT MATERII PRIME SI PRODUSE FINITE (electronice) | CERNICA sat CALDARARU str. Oxigenului nr.2 | 10 t | |
| 64. | S.C. ROMPETROL DOWNSTREAM S.A. | STATIE DISTRIBUTIE CARBURANTI | CHIAINA DJ 159, | 60 t | |

| Nr. Crt. | Denumire operator economic | Domeniul de activitate | Coordonatele operatorului economic | Capacităţi de depozitare | Obs. |
|---|---|---|---|---|---|
| 65. | S C. AVON COSMETICS (ROMANIA) S R.L. | CENTRU DEPOZITARE SI DISTRIBUTIE PRODUSE COSMETICE AVON | CHIAJNA Sos De Centura nr. 13 bis, | 1500 mc | |
| 66. | SC BRENTAG ROMANIA SRL | SPATII DE DEPOZITARE SI BIROURI | CHIAJNA str. Drumul Gării, nr. 1 | 250 t | |
| 67 | S.C CENTRAL EUROPE FINANCE REAL ESTATE (CEFIN) | HALA DEPOZITARE MARFURI GENERALE SI BIROURI 2 | CHIAJNA Str. Italia nr. 1 – 7, | 5000 mc | |
| 68 | S.C. SERVICE AUTO SERUS S R L. | SHOWROOMBIROURI SI SERVICE RENAULT P+1 | CHIAJNA sos De Centura nr 17 Sd=6443 mp | - | |
| 69. | S C PORSHE ROMANIA S R.L. | SHOW ROOM DEPOZIT SERVICE AUTO - PORSCHE BUCURESTI VEST | CHIAJNA Soseaua de Centura | 500 mc | |
| 70 | S C PORSHE ROMANIA S R.L. | SHOW ROOM SERVICE AUTO - PORSCHE BUCURESTI VEST 2 | CHIAJNA Soseaua de Centura | - | |
| 71. | S.C CEFIN REAL ESTATE ROMANIA S.R L | IMOBIL CEFIN 4 DEPOZITE BIROURI | CHIAJNA str. Italia nr 1-7 Sd=16844, 94+ 14435,72mp | 23000 mc | |
| 72. | S C. BECX IMOBILIARE S.R.L. | HOTEL SI RESTAURANT | CHIAJNA STR. ITALIA, NR.4 | - | |
| 73 | S.C. CEFIN REAL ESTATE ASSET MANAGEMENT ROMANIA SRL | HALA DEPOZITARE SI BIROURI - CEFIN 10 | CHIAJNA STR ITALIA, NR 1-7 | 2500 mc | |
| 74. | S C. CEFIN EUROPE FINANCE REAL ESTATES ROMANIA S.R.L. | SERVICE AUTOVEHICULE, DEPOZITARE SI COMERCIALIZARE PIESE DE SCHIMB | CHIAJNA STR ITALIA, NR. 1-7 | 5000 mc | |
| 75. | S.C. CEFIN REAL ESTATE ASSET MANAGEMENT ROMANIA SRL | HALA DEPOZITARE SI BIROURI | CHIAJNA STR ITALIA, NR 1-7 | 17000 mc | |
| 76 | SC CEFIN REAL ESTATE ROMANIA SRL | HALA DEPOZITARE SI BIROURI - CEFIN 12 | CHIAJNA STR ITALIA, NR. 1-7 21466/22663MP | 17000 mc | |
| 77. | SC CARREFOUR ROMANIA | HALA DEPOZITARE MARFURI GENERALE SI BIROURI | CHIAJNA, autostrada Bucuresti – Pitesti km 11,4 | 7000 mc | |
| 78. | SC BRICOSTORE SRL | HALA DEPOZITARE | CHIAJNA, autostrada Bucuresti – Pitesti km 11,4 | 2500 mc | |
| 79 | SC CEFIN REAL ESTATE ASSET MANAGEMENT ROMANIA | HALA DEPOZITARE SI BIROURI-CEFIN 10 15149/16030MP | CHIAJNA, STR ITALIA, NR 1-7 | 12000 mc | |
| 80. | SC LUKOIL ROMANIA SRL | STATIE DISTRIBUTIE CARBURANTI | CHIAJNA Sos de Centura nr. 1Bis | | |
| 81. | SC LIDL DISCOUNT SRL | DEPOZITARE PRODUS E DIVERSE | CHIAJNA Str. Industriilor nr. 19 | | |
| 82 | SC CARBOGAZ SRL | STATIE DISTRIBUTIE CARBURANTI | CHIAJNA Str 1 Decembrie 1918 nr 42A, sat Rosu | Motorina = 18mc Benzina = 12mc | |
| 83 | SC EUROPOLIS PARC BUCHAREST BETA SRL | DEPOZITARE diverse | CHIAJNA | Sd = 33000mp | |
| 84 | SC OMNIA PLAST SRL | PRODUCTIE SI DEPOZITARE ARTICOLE SPORT | SOS. DE CENTURA NR 10-11 CHIAJNA | Sd=8500 mp | |
| 85. | LUKOIL DOWNSTREAM SRL | STATIE DISTRIBUTIE CARBURANTI | CHITILA STR. BANATULUI | 60 mc | |
| 86 | SC INTEGRA SRL | FABRICA DE PROCESARE A CARNII Sd-5253,50MP | CHITILA, STR. CARTIERULUI, NR.2, 2A,2B | 20 t | |
| 87. | SC AUTOCLASS CENTER SRL | COMERT CU AUTOVEHICOLE | Str. RUDENI NR 103 CHITILA | Sd=12000 mp | |
| 88. | SC LAROMET SA | DEPOZITARE SEMIFABRICATE DIN MATERIALE NEFEROASE | Str. MACULUI NR. 21-25 CHITILA | Sd= 4100 mp | |

| Nr. Crt. | Denumire operator economic | Domeniul de activitate | Coordonatele operatorului economic | Capacităţi de depozitare | Obs. |
|---|---|---|---|---|---|
| 89 | S C. GUYOMARC 'H ROMANIA S R.L. | SECTIA DE PRODUCERE PREMIXURI VITAMINO- MINERALE PENTRU ANIMALE | CIOLPANI DN 1, km 35 | 50 t | |
| 90. | SC ANADOLU AUTOMOBIL ROM SRL | SHOWROOM, BIROURI, SERVICE AUTO | CIOLPANI SOS. BUC-PLOIESTI, NR. 110 | - | |
| 91 | SC MEDIA ROM INTERNATIONAL SRL | HALA DE DEPOZITARE, SEDIU FIRMA | CIOLPANI, SOS. BUCURESTI PLOIESTI, NR.190A | 1200 mc | |
| 92 | SC CASTEL FILM SRL | PODUCTIE CINEMATOGRAFICA | CIOLPANI Sat Izvorani | 10 platouri fimare | |
| 93 | SC LUKOIL ROMANIA SRL | STATIE DISTRIBUTIE CARBURANTI | CIOLPANI DN1 | Benzina = 62t Motorina = 31t | |
| 94 | SC PETROM SA | STATIE DISTRIBUTIE CARBURANTI | CIOLPANI DN1 | | |
| 95. | S.C.INTERNATIONAL BENGA COMPANY S.R.L. | SPATII DE DEPOZITARE, PRODUCTIE SI BIROURI (Sd-6475MP) | CIOROGARLA SOS. BUCURESTI NR.45-49 | 4500 mc | |
| 96 | S.C.INTERNATIONAL BENGA COMPANY S.R.L. | SPATII DE DEPOZITARE, PRODUCTIE SI BIROURI(Sd-6475MP) | CIOROGARLA SOS. BUCURESTI NR.45-49 | 5500 mc | |
| 97 | S C IRCAT - CO S R L. | SERVICE UTILAJE PENTRU CONSTRUCTII SI SEDIU ADMINISTRATIV | CIOROGARLA SOS. BUCURESTI NR 10 | - | |
| 98 | S.C ROMSAD 2001 PRODCOM S.R.L. | UNITATE SEMIPREPARATE SI TRANSARE CARNE | CIOROGIRLA str. 1 Mai | 5 t | |
| 99 | S.C. ROMPESCARIA INTERNATIONAL S R L. | DEPOZIT FRIGORIFIC PENTRU PESTE SI PRODUSE DIN PESTE ( Sd=977 mp) | CIOROGIRLA DJ 601 | 50 mc | |
| 100 | SC RADIX SRL | DISTRIBUTIE PRODUSE FARMACEUTICE | CIOROGARLA Sos. Bucuresti nr. 26 | Sd = 3700mp | |
| 101 | SC SCANIA ROMANIA SRL | COMERT CU AUTOVEHICULE SI SERVICE AUTO | CIOROGARLA Sos. Bucuresti nr. 261 | Sd = 6000mp | |
| 102 | S C BELLA ROMANIA IMPEX S.R L. | HALA DEPOZITARE (Sd=3025,82 MP) BIROURI (Sd=512,13 MP) | CLINCENI SAT OLTENI, SOSEAUA DE CENTURA, NR. 3E | 50 t | |
| 103 | SC PHOENIX REAL ESTATE SRL | HALA DEPOZITARE SI CORP BIROURI DELTA | CLINCENI DE 48 5851/6554MP | 450 t | |
| 104 | SC EST OIL CONSULTING SRL | DISTRIBUTIE CARBURANTI | CLINCENI STR PRINCIPALA NR 27 CLINCENI | Benzina = 60t Diesel = 60t GPL = 5000 mc | |
| 105. | SC CHIPITA ROMANIA SRL | PRODUCTIE SI DEPOZITARE PANIFICATIE | CLINCENI Str. Drumul Mare nr. 8 | Sd = 15000mp | |
| 106. | SC ROMHOLD SRL | DEPOZITARE ARHIVA | DARASTI TARLAUA 10 | | |
| 107. | S C DRAGONUL ROSU S A | HALA DEPOZITARE, COMERCIALIZARE MARFURI GENERALE SI BIROURI - DRAGONUL 3 | DOBROESTI str Dragonul Rosu nr. 1-10 | 2500 mc | |
| 108 | S C MUROTEX 2000 S R L | FABRICA DE CONFECTII | DOBROIESTI Str Lt. Moga nr 18, sat Fundeni, | 15 t | |
| 109 | S.C DRAGONUL ROSU S A | HALA 6-DEPOZITARE SI COMERCIALIZARE MARFURI GENERALE | DOBROIESTI str.Dragonul Rosu , nr.1-10 Sc=10527,60 mp | 7000 mc | |
| 110. | S C DRAGONUL ROSU S A | HALA COMERCIALIZARE MARFURI GENERALE- HALA DR 5 | DOBROIESTI str Dragonul Rosu , nr.1-10 | 2000 mc | |
| 111 | S.C. FAR EST IMPORT EXPORT S R L. | HALA DE PRODUCTIE TAMPLARIE PVC-HALA 6 | DOMNESTI SOS. DE CENTURA BUCURESTI-DOMNESTI, DJ 100A | 500 mc | |
| 112 | S.C FAR EST IMPORT EXPORT S R L | HALA DE PRODUCTIE TAMPLARIE PVC-HALA 6 | DOMNESTI SOS DE CENTURA BUCURESTI-DOMNESTI, DJ 100A | 450 mc | |

| Nr. Crt. | Denumire operator economic | Domeniul de activitate | Coordonatele operatorului economic | Capacităţi de depozitare | Obs |
|---|---|---|---|---|---|
| 113 | HORNBACH ROMANIA | HALA DEPOZITARE | DOMNESTI autostrada Bucuresti – Pitesti km 11,5 | 6000 mc | |
| 114 | SC BUSINESS PARC SRL | Depozitare diverse | DOMNESTI SOS Bucuresti-Domnesyi nr 18 | 3 depozite | |
| 115 | SC DOMOREATIL SA | DEPOZITARE APARATURA ELECTROCASNICA | DOMNESTI STR. FLANDERS NR 7-13 | Sd = 6000mp | |
| 116. | SC LINDE GAZ SRL | FABRICARE IMBUTELIERE SI DISTRIBUTIE GAZE TEHNICE | DOMNESTI A1 km 11 | | |
| 117 | SC PORTLAND ROMANIA INDUSTRIAL ONE SRL | STATII DE DEPOZITARE SI BIROURI | DRAGOMIRESTI DEAL DJ 601 37768/42660MP | 26000 mc | |
| 118 | S.C PORTLAND ROMANIA INDUSTRIALE ONE S R L | SHOWROOM AUTO, BIROURI SI ATELIER | DRAGOMIRESTI DEAL, DE 287/1, Ac-2162,40MP Ad-2641,20MP | - | |
| 119 | S C PORTLAND ROMANIA INDUSTRIALE ONE S.R.L | HALA DE DEPOZITARE SI BIROURI - CLADIREA D | DRAGOMIRESTI VALE SAT DRAGOMIRESTI DEAL, DE 287/1 Ac-25.121,50MP | 22000 mc | |
| 120 | S.C PORTLAND ROMANIA INDUSTRIALE ONE S R L | HALA DE DEPOZITARE SI BIROURI - CLADIREA C | DRAGOMIRESTI VALE SAT DRAGOMIRESTI DEAL DE 287/1 Ac-14.485,00MP | 11000 mc | |
| 121. | S C EQUEST LOGISTIC SRL | SPATII DE DEPOZITARE SI BIROURI | DRAGOMIRESTI VALE SAT DRAGOMIRESTI DEAL DE 287/1 18010/20902MP | 35000 mc | |
| 122 | S C HILTI ROMANIA S R L | DEPOZIT SI ATELIER SCULE ELECTRICE | DRAGOMIRESTI VALE, DE 287/1, PARC INDUSTRIAL A1 Ac-1500,08MP Ad-1648,00MP | 450 mc | |
| 123. | SC EINHELL ROMANIA SRL | SPATIU DE DEPOZITARE PRODUSE ELECTRICE SI ELECTROCASNICE | DRAGOMIRESTI VALE, sat Dragomiresti Deal, pare industrial | 1400 mc | |
| 124 | SC A1 BUSINESS PARC SRL | DEPOZITARE DIVERSE | DRAGOMIRESTI VALE A1 KM 14 | 13 depozite | |
| 125 | SC QUADRANT AMROQ BEVERAGES SRL | DEPOZITARE SI PRODUCTIE BAUTURI RACORITOARE | DRAGOMIRESTI VALE TARLAUA 76 | | |
| 126. | S C. PIONEER HI- BRED SEDS AGRO S.R.L | CENTRU DE CERCETARI AGRICOLE SI STATIA DE PRELUCRARE A SEMINTELOR | GANEASA sat Sindrilita DN 2, Bucuresti- Urziceni | - | |
| 127. | S C. AGNIS TRADING S.R.L. | SEDIU ADMINISTRATIV | GLINA | - | |
| 128 | S C. HONEST GENERAL TRADING S R L | DEPOZIT CU VANZARE DE UNELTE, SCULE, TEVI, FITINGURI, ARMATURI - ETAPA1 | GLINA INTR. ABATORULUI, NR.1A | 1100 t | |
| 129 | S.C HONEST GENERAL TRADING S R L | DEPOZIT UNELTE, SCULE, TEVI SI FITINGURI - ETAPA2 | GLINA INTR. ABATORULUI, NR.1A | 1200 t | |
| 130 | S C PANEBO 94 SRL | STATIE DISTRIBUTIE GPL | GLINA SOSEAUA DE CENTURA, NR. 308 | 4 mc | |
| 131 | S C ARCHIVIT S.R.L | SPATIU DE DEPOZITARE - ARHIVA | GLINA SOSEAUA DE CENTURA, NR. 316 1418/709 MP | 1500 mc | |
| 132 | SC LUKOIL ROMANIA SRL | STATIE DE DISTRIBUTIE CARBURANTI | GLINA, T5/12, P1/1, NR.312 | 60 t | |
| 133. | SC LUKOIL ROMANIA SRL | STATIE DE DISTRIBUTIE CARBURANTI | GLINA, T5/12, P1/1, NR.301 | 60 t | |
| 134. | SC ROMPETROL DOWNSTREAM SRL | STATIE DE DISTRIBUTIE CARBURANTI | GLINA SOS DE CENTURA NR. 346 | Carburanti = 180t | |

| Nr Crt | Denumire operator economic | Domeniul de activitate | Coordonatele operatorului economic | Capacităţi de depozitare | Obs. |
|---|---|---|---|---|---|
| 135 | SC PROTRUCK SRL | SERVICE AUTO | GLINA STR. CAMINULUI NR. 54 | Sd = 6500mp | |
| 136 | SC ARABESQUE SRL | DEPOZITARE SI COMERT | GLINA SAT CATELU T10 | Sd = 18500mp | |
| 137 | SC INTERELECTRONIC SRL | FABRICARE COMPONENETE ELECTRONICE | GRUIU STR UNGURENI NR. 103 | | |
| 138 | S C LUKOIL ROMANIA S R L | STATIE DISTRIBUTIE CARBURANTI | JILAVA DN CB, Km 39+0 50 DR., | 60 t | |
| 139. | S C AMZAY FACTORY S.R.L. | SEDIU, HALE PRODUCTIE, DEPOZITARE SI DESFACERE | JILAVA Sos. Giurgiului nr. 33 A, | 1500 mc | |
| 140 | S C. MOBILE POWER SERVICE S R L | SERVICE AUTO, DEPOZIT PIESE AUTO, BIROURI ( Sd= 1497,65mp) | JILAVA sos Giurgiului nr 288 G | 50 mc | |
| 141 | S.C ALTEST KMG S R L | DEPOZIT PROFILE ALUMINIU SI BIROURI | JILAVA prelungirea soseaua Giurgiului nr.33A | 15 t | |
| 142. | PETROM JILAVA | DEPOZIT COMBUSTIBIL LICHID | Jilava,Sos de Centura | 90000 mc | |
| 143 | SC FRANCK SRL | DEPOZIT DE ANVELOPE SI ACCESORII AUTO | Jilava Sos Giurgiului nr. 55i | Sd = 4000mp | |
| 144 | ARHIVA NATIONALA DE FILME | ARHIVA PROIECTII FILME | JILAVA SOS SABARULUI NR. 2 | | |
| 145 | SC ARTECA JILAVA SRL | PRELUCRAREA SI COMERCIALIZAREA ALTOR ARTICOLE DIN CAUCIUC | JILAVA SOS GIURGIULUI NR 33A | Sd = 43500mp | |
| 146. | SC ROMTEHNOCHIM SRL | PRODUCTIE LACURI SI VOPSELE | JILAVA SOS GIURGIULUI NR. 288 | | |
| 147 | S C INOX S A | SPATII PRODUCTIE TACIMURI INOX | MAGURELE str. Atomistilor nr. 12 Sd = 3109,16 mp | 50 t | |
| 148 | S.C.DRUCKFARBEN ROMANIA S.R.L | FABRICA DE CERNELURI ,VOPSELURI SI BIROURI - S+P+Ep | MAGURELE str. Atomistilor nr.17-23 | 1500 mc | |
| 149 | SC DIACO PROD SRL | HALA DE PRODUCTIE DULCIURI, DEPOZIT SI BIROURI | MAGURELE SOS. BUC. MAGURELE | 120 t | |
| 150. | SC OBOBETERMAN ROMANIA SRL | DEPOZITARE MATERIALE ELECTRICE | MAGURELE STR ATOMISTILOR NR. 10 | Sd= 4000mp | |
| 151 | S.C. SERBAN INTERNATIONAL TRANSPORT S.R.L. | DEPOZIT SI BIROURI | MOGOSOAIA Sos Bucuresti – Tirgoviste nr. 28, | 1100 mc | |
| 152. | S.C. LUKOIL ROMANIA S R L | STATIE DISTRIBUTIE CARBURANTI | MOGOSOAIA Sos Bucuresti-Tirgoviste nr. 51 B, | 60t | |
| 153 | S.C. ROMPETROL DOWNSTREAM S.A. | STATIE DISTRIBUTIE CARBURANTI | MOGOSOAIA SOS DE CENTURA - ODAI | 60 t | |
| 154. | SC MEDIPLUS EXIM SA | DEPOZIT DE MEDICAMENTE , APARATURA MEDICALA SI BIROURI | MOGOSOAIA STR. CIOBANULUI, NR 133 18420/24050 | 12000 mc | |
| 155 | ROMOIL ROMANIA | DEPOZIT COMBUSTIBIL LICHID | MOGOSOAIA, STR. FICUSULUI NR. 2 | 7500 mc | |
| 156 | S.C. SOFT MEDICA S.R.L. | PAVILION EXPOZITIONAL SI DEPOZIT APARATURA MEDICALA | OTOPENI Cal Bucurestilor nr. 87-91, | 1500 mc | |
| 157. | S C NELUCOM S R L | MAGAZIN PREZENTARE SI DESFACERE | OTOPENI Drumul Otopeni/Calea Bucuresti, | 15 t | |
| 158 | S C TEHNOGRUP EST S R L. | DEPOZIT MATERIALE CONSTRUCTII, BIROURI | OTOPENI Str. Drumul Garii Otopeni nr. 58, | 30 t | |
| 159 | S.C FUTURE S R L. | HALA PRODUCTIE MOBILIER | OTOPENI Str. Drumul Odai nr. 28, | 15 t | |

| Nr. Crt. | Denumire operator economic | Domeniul de activitate | Coordonatele operatorului economic | Capacităţi de depozitare | Obs |
|---|---|---|---|---|---|
| 160 | S C MACEPLAST ROMANIA S.A. | HALA DE PRODUCTIE SI DEPOZITARE MASE PLASTICE | OTOPENI str. Aurel Vlaicu nr. 37 | 500 mc | |
| 161 | S C DELAMODE ROMANIA S.R.L | CORP ADMINISTRATIV HALA DEPOZITARE | OTOPENI str Aurel Vlaicu nr. 11 C | 20 t | |
| 162 | S C PETROM S A | STATIE DISTRIBUTIE CARBURANTI | OTOPENI str Horia, Closca si Crisan nr. 83 | 60 t | |
| 163 | S C. BIOTEHNOS S A | FABRICA DE MEDICAMENTE SI COSMETICE | OTOPENI STR GORUNULUI NR. 3-5 4113,07MP | 1500 mc | |
| 164. | S C AUTOCONSTRUCT S.R.L. | HALA SEMIREMORCI Sd =845,56 | OTOPENI str. Ardealului, nr. 9H | 35 t | |
| 165 | S C TERMOMAX ROMANIA S R L. | SHOWROOM , HALA DEPOZITARE D+P+1E partial | OTOPENI sos Odaii , nr 38 | 55 t | |
| 166 | S C GRUPPO ROMA S R L | SHOW ROOM CU BIROURI Sp+P+2E DEPOZIT MOBILIER | OTOPENI sos Odaii , nr. 52 | 35 t | |
| 167 | C.N. AEROPORTUL INTERNATIONAL BUCURESTI - OTOPENI S.A. | AEROGARA SOSIRI (S+P+2E ) SI CORP C (S+P+2E ) | OTOPENI calea Bucurestilor - DN 1, km 16,5 | - | |
| 168. | S C DELOS IMPEX 96 SRL | UNITATE DE FABRICATIE SI DEPOZITARE PRODUSE MEDICINALE | OTOPENI STR. HORIA CLOSCA SI CRISAN, LOT 15(1+2) | 150 mc | |
| 169 | S.C ROMATEX S A | DEPOZIT PRODUSE CERAMICE | OTOPENI parcela 318 lot F Sc =1541 mp Sd=1717mp | 500 t | |
| 170 | S.C. RITTAL SISTEME S.R.L. | SPATIU DE DEPOZITARE SI BIROURI P+E PARTIAL | OTOPENI STR ARDEALULUI NR. 11A | 550 mc | |
| 171 | S C LUKOIL ROMANIA S.R.L | STATIE DISTRIBUTIE CARBURANTI | OTOPENI CALEA BUCURESTILOR, NR. 99A | 60 t | |
| 172 | S C. HAPPY HOLIDAY SERVICE S.R L | STATIE DE DISTRIBUTIE CARBURANTI | OTOPENI STR. GARII BALOTESTI NR.2 | 60 t | |
| 173. | S.C. ARCOROM SRL | HALA DEPOZITARE SI BIROURI | OTOPENI STR OASULUI Ac-2 142,25MP Ad-2.339,70MP | 1200 mc | |
| 174. | SC STIFT LUX DESIGN SRL | SPATIU DE DEPOZITARE, BIROURI SI ATELIER DE INTRETINERE Sd-1992,50MP | OTOPENI, STR ION CREANGA, NR.10 | 1200 mc | |
| 175 | SC PARAGON ROMANIA SRL | PRODUCTIE SI DEPOOZITARE TIPOGRAFICA | OTOPENI SRT DRUMUL GARII | Sd = 6000mp | |
| 176 | SC ALPHA ROCAS SA | DEPOZITARE SI CATERING | OTOPENI SOS CALAE BUCURESTI NR 224E | Sd = 6000mp | |
| 177. | SC TOP DESIGN MOBILIER SRL | PRODUCTIE MOBILA | OTOPENI SOS ODAII NR. 28 | | |
| 178. | SC AGIP ROMANIA SRL | STATIE DISTRIBUTIE CARBURANTI | OTOPENI DN 1, KM 16,5 | Carburanti = 125t GPL = 4000L | |
| 179. | SC PHILIP MORRIS ROMANIA SRL | FABRICARE PRODUSE TUTUN | OTOPENI STR HORIA CLOSCA SI CRISAN NR 83-105 | | |
| 180. | SC TNT ROMANIA SRL | DEPOZITARE MARFURI MINERALE | OTOPENI STR AUREL VLAICU NR. 49 | Sd = 4000mp | |
| 181 | SC KHD INTERNATIONAL SRL | DEPOZITARE | OTOPENI STR HORIA CLOSCA SI CRISAN NR 61-63 | 9 DEPOZITE | |

| Nr Crt | Denumire operator economic | Domeniul de activitate | Coordonatele operatorului economic | Capacităţi de depozitare | Obs |
|---|---|---|---|---|---|
| 182 | S.C ALTO SYNCRO GRUP S.R.L. | SHOWROOM SI SERVICE AUTO | PANTELIMON BD. BIRUINTEI NR. 13, | | |
| 183. | S.C SANO ROMANIA S R L. | HALA DEPOZITARE SI BIROURI | PANTELIMON B-DUL BIRUINTEI NR. 160 SD=5604 MP | 2000 mc | |
| 184. | S C ALICANTE - TAMILIA S R L | MAGAZIN DE PREZENTARE MOBILA P+Ep | PANTELIMON B-DUL BIRUINTEI NR.90 | 1500 mc | |
| 185 | S C ROMSTAL IMEX S R L. | MAGAZIN DE PREZENTARE SI DESFACERE PRODUSE NEALIMENTARE (Sd=1186,10 MP) | PANTELIMON BDUL BIRUINTEI, NR. 99 | 35 t | |
| 186 | S C ROMSTAL IMEX S.R.L | MAGAZIN DE PREZENTARE SI DESFACERE PRODUSE NEALIMENTARE (Sd=1186,10 MP) | PANTELIMON BDUL BIRUINTEI, NR. 99 | 200 t | |
| 187 | S C. ROTAR COMALIMENT IMPEX S R.L. | HALA DEPOZITARE LEGUME-FRUCTE SI PAVILION ADMINISIRATIV | PANTELIMON DN3, T35, P333 3450/4510 MP | 1200 mc | |
| 188. | S C EURIAL INVEST S A | COMPLEX MULTIFUNCTIONAL-SHOW ROOM AUTO SI SERVICE ( Sd=5048 mp) | PANTELIMON bd Biruintei | - | |
| 189. | S.C AMROM INDUSTRIAL PARK S.R L | HALA DE PRODUCTIE MATERIALE PLASTICE SI BIROURI | PANTELIMON B-DUL BIRUINTEI NR. 130 | 250 t | |
| 190 | S.C. AGRANA ROMANIA S A | HALA DEPOZITARE PRODUSE ALIMENTARE SI BIROURI | PANTELIMON SOS DE CENTURA FN, T39, LOT5,6 | 1500 mc | |
| 191 | SC SELGROS SRL | HALA DEPOZITARE | PANTELIMON, BDUL. BIRUINTEI NR. 90 | 4000 mc | |
| 192 | SC LUKOIL ROMANIA SRL | STATIE DISTRIBUTIE CARBURANTI | PANTELIMON BD BIRUINTEI NR 3 | Benzina = 60t Motorina = 120t GPL = 5mc | |
| 193 | SC LUKOIL ROMANIA SRL | STATIE DISTRIBUTIE CARBURANTI | PANTELIMON SOS DE CENTURA KM 50 | Benzina = 60t Motorina = 90t GPL = 5mc | |
| 194 | SC MILBRO TEXTILE SRL | PRODUCTIE TEXTILE | PANTELIMON BD BIRUINTEI NR. 153-155 | Sd = 6000mp | |
| 195. | SC HENKEL ROMANIA SRL | FABRICA ADEZIVI | PANTELIMON SOS DE CENTURA NR 78 | | |
| 196. | SC VALROM INDUSTRIE SRL | FABRICARE BAZINE STATII EPURARE | PANTELIMON BD BIRUINTEI NR. 151 | Sd = 10000mp | |
| 197 | SC CRIMBOGAZ SRL | DEPOZITARE DISTRIBUTIE GPL | PANTELIMON STR DRUMUL ISLAZULUI NR. 19 | | |
| 198 | S.C ISOPAN EST S R.L. | HALA PRODUCTIE PANOURI METALICE TERMOIZOLANTE CU SPUMA DIN POLIURETAN | POPESTI LEORDENI SOS. DE CENTURA | 540 t | |
| 199 | S C. EL DORADO S.R L | HALA PRODUCTIE FETE INCALTAMINTE | POPESTI LEORDENI Str. Drumul Fermei nr. 32, | 500 mc | |
| 200. | S C. STAR FOODS E M. S.R.L. | FABRICA DE SNACKS SI CHIPS | POPESTI LEORDENI Str. Taberei nr. 2, | 50 t | |
| 201. | GHIUZAN LAURENTIU VIOREL | HALA INDUSTRIALA PARTER, BIROURI P+1 | POPESTI LEORDENI str Leordeni , nr 161 S 596,40 mp/764,40 mp | 10 t | |
| 202 | S C. HELIOS TRADING S.R L | 2 HALE DE PRODUCTIE VOPSELURI LAVABILE SI ALCHIDICE | POPESTI -LEORDENI Sos Oltenitei nr. 195 | 200 t | |
| 203. | S.C DECORIUM S R.L. | HALA DE PRODUCTIE - decorarea obiectelor din sticla si portelan | POPESTI LEORDENI SOS OLTENITEI NR. 204 | 3 t | |

| Nr Crt. | Denumire operator economic | Domeniul de activitate | Coordonatele operatorului economic | Capacităţi de depozitare | Obs |
|---|---|---|---|---|---|
| 204 | S.C LUKOIL ROMANIA S R L | STATIE DE DISTRIBUTIE CARBURANTI | POPESTI -LEORDENI SOSEAUA DE CENTURA | 60 t | |
| 205 | SC FABRYO CORPORATION SRL | FABRICARE VOPSELURI SI LACURI | POPESTI LEORDENI SOS OLTENITEI NR 22B | Sd = 20000mp | |
| 206. | SC DANFOS DIDTRICT HEATING SRL | PRODUCTIE SUBTANTE CHIMICE | POPESTI LEORDENI STR OLTENITEI NR 208 | | |
| 207 | SC CHEMTRADERS SRL | DEPOZITARE ANVELOPE SI SERVICE AUTO | POPESTI LEORDENI STR. OLTENITEI NR 223 | Sd = 5000mp | |
| 208. | SC PETROL EXPORT IMPORT SA | DEPOZIT LICHIDE COMBUSTIBILE | POPESTI LEORDENI NR. 181 | Sd = 7000mp | |
| 209 | SC TRUST OIL SRL | STATIE DISTRIBUTIE CARBURANTI | POPESTI LEORDENI STR. ALEXANDRU CONDURACHE NR. 5 | Benzina = 60t Motorina = 60t GPL = 5mc | |
| 210 | SC CARBO GAZ SRL | DISTRIBUTIE CARBURANTI | STEFANESTII DE JOS SOS STEFANESTII DE JOS NR 15 | Benzina = 12mc Motorina = 18mc GPL = 5mc | |
| 211 | S C. TEK - FRUITS MARKETING S.R.L | DEPOZIT REFRIGERARE SI BIROURI | STEFANESTII DE JOS STR SINAIA SD= 3424,85MP | 35 t | |
| 212. | SC KENTAUROS MEDIA SRL | PRODUCTIE CINEMATOGRAFICA | STEFANESTII DE JOS SOS STEFANESTII DE JOS NR. 57 | 5 STUDIOURI | |
| 213 | SC REWE ROMANIA SRL | DEPOZIT ALIMENTE SI DIVERSE | STEFANESTII DE JOS TARLAUA 41 | Sd = 17000mp | |
| 214. | SC ROMIB S A | DEPOZIT MATERIALE CONSTRUCTII, BIROURI | TUNARI CAL. BUCURESTILOR NR. 74, | 25 t | |
| 215 | S.C. TRITON INTERNATIONAL CARGO S R.L | HALA DEPOZITARE SI BIROURI | TUNARI SOS DE CENTURA NR 30 A. | 1000 mc | |
| 216 | S C PURATOS PROD S.R.L | SPATII DE DEPOZITARE, PRODUCTIE SI BIROURI (Sd-3559,99MP) | TUNARI SOS DE CENTURA NR.25 | 1500 mc | |
| 217 | S C ATLAS CORPORATION S R L | 2 HALE DE PRODUCTIE SI DEPOZITARE MATERIALE DE CONSTRUCTII | TUNARI SOS DE CENTURA NR 10 | 500 t | |
| 218 | S C URSUS BREWERIES S.A BUCURESTI - SUCURSALA TUNARI | HALA DE DEPOZITARE P (Sc = 2789,95mp) CORP ADMINISTRATIV P+2E Sd = 1305 mp | TUNARI STR. NICOLAE IORGA NR 13-19 | 1500 t | |
| 219. | S C CONVENIENCE PROD S.R.L. | SECTIE PREPARATE DIN CARNE | TUNARI sos. De centura , nr.18 | 10 t | |
| 220. | SC TERRA IMOBILIARE PROIECT SRL | SEDIU ADM, MAGAZIE PIESE AUTO, SERVICE AUTO, SPALATORIE AUTO | TUNARI SOS. DE CENTURA KM 7+058 3210/4436MP | 250 t | |
| 221 | SC GRUPPO DAMIDIO SA | DEPOZIT LUBRIFIANTI SI BIROURI | TUNARI STR MIHAI EMINESCU, NR. 18C 808/1125 MP | 180 t | |
| 222 | SC REHAU POLIMER SRL | DEPOZITARE PVC | TUNARI SOS DE CENTURA NR 14-16 | | |
| 223 | SC MOARA DAMBOVITA SRL | FABRICARE PRODUSE MORARIT | TUNARI SOS DE CENTURA NR. 22 | | |
| 224. | SC PARMALAT ROMANIAI SRL | PREPARARE SI IMBUTELIERE BAUTURI RACORITOARE | TUNARI SOS DE CENTURA NR 12 | Sd = 6000mp | |
| 225 | S.C PETROM S A | STATIE DISTRIBUTIE CARBURANTI | VOLUNTARI Sos. Afumati nr. 93-95, | 60 t | |

| Nr. Crt. | Denumire operator economic | Domeniul de activitate | Coordonatele operatorului economic | Capacităţi de depozitare | Obs. |
|---|---|---|---|---|---|
| 226. | S.C. ROMPETROL DOWNSTREAM S.A. | STATIE DISTRIBUTIE CARBURANTI | VOLUNTARI Sos. De Centura nr. 5-7, | 60 t | |
| 227 | S C AVITECH CO S R L | IMOBIL CU FUNCTIUNE MIXTA (COMERT, DEPOZIT, BIROURI ) | VOLUNTARI Sos Pipera – Tunari nr I/II, | 500 mc | |
| 228 | S.C. IMPACT DEVELOPER & CONTRACTOR S.A. | IMOBIL DE GARAJE 3 S + P + 1 E | VOLUNTARI Sos Pipera – Tunari nr 4 C, Pipera, | - | |
| 229 | S.C. IMPACT DEVELOPER & CONTRACTOR S.R.L. | CLADIRE ADMINISTRATIVA SI SPATII COMERCIALE | VOLUNTARI Sos Pipera Tunari FN, | - | |
| 230 | S C ROMCAR S R L | HALA DEPOZITARE SI BIROURI | VOLUNTARI Sos. Stefanesti nr. 130, | 750 mc | |
| 231. | S C ROMANTIK S R L | IMOBIL MAGAZIN, BIROURI, SPATIU MULTIFUNCTIONAL | VOLUNTARI Str. Pascani nr. 2, | 5 t | |
| 232 | S C TAG INVEST EVA S R L | IMOBIL S+P+2E - BIROURI SI HALA DEPOZITARE (Sd=5090 mp ) | VOLUNTARI sos Pipera - Tunari nr. 1C | 2500 mc | |
| 233. | S C. CHF INVESTITII S.R.L. | CLADIRE DE BIROURI S+P+4E ( Sd = 3272mp) cu exceptia spatiilor de la subsol aflate in conservare ( Sd = 273 mp) | VOLUNTARI str Iancu Nicolae nr. 29 | - | |
| 234. | S C CAPRI TRADE S R L | BIROURI S+P+6E+E | VOLUNTARI sos Pipera - Tunari nr II/2 Sc=14169 | - | |
| 235 | S C CREATIV INVEST GRUP S R L | ANSAMBLU BIROURI S+P+5E+6E retras S+P+4E+E tehnic | VOLUNTARI sos. Pipera - Tunari | - | |
| 236. | S C PORSHE ROMANIA S.R.L. | ARELIERE SCOALA, SALI DE CURS, SPATII DE DEPOZITARE | VOLUNTARI sos. Pipera - Tunari nr. 2 | 12 t | |
| 237. | SC DECONS CO SRL | IMOBIL DE BIROURI SI HOTEL | VOLUNTARI SOS. PIPERA-TUNARI 1236/30099MP | - | |
| 238 | S C TOYOTA ROMANIA S R L | SHOWROOM SI SERVICE AUTO | VOLUNTARI SOS PIPERA-TUNARI NR.1 | - | |
| 239. | SC FERCO INVESTMENTS SA | COMPLEX LIZIERA-SPATIU COMERCIAL MEGA IMAGE, FARMACIE 3392/44476MP | VOLUNTARI, B-DUL PIPERA, NR. 166-168 | 700 mc | |
| 240. | SC METRO ROMANIA SRL | HALA DEPOZITARE | VOLUNTARI, sos. Bucuresti - Urziceni | 5000 mc | |
| 241. | SC NORD CITY SRL | IMOBIL DE BIROURI 925,60/12230MP | VOLUNTARI, SOS PIPERA TUNARI, NR.1/VIII | - | |
| 242. | SC PORSCHE IMMOBILIEN | SEDIU ADMINISTRATIV-BIROURI 2309/11434MP | VOLUNTARI, SOS PIPERA TUNARI, NR.2 | - | |
| 243 | SC AMONI MANUFACTURING SRL | FABRICARE IMBRACAMANTE | VOLUNTARI SOS AFUMATI NR. 108 | | |
| 244 | SC VODAFONE ROMANIA | ADMINISTRATIV/DEPOZIT | VOLUNTARI SOS PIPERA TUNARI | | |

# SISTEMUL INFORMAŢIONAL DECIZIONAL ÎN SITUAŢII DE URGENŢĂ LA NIVELUL JUDEŢULUI ILFOV

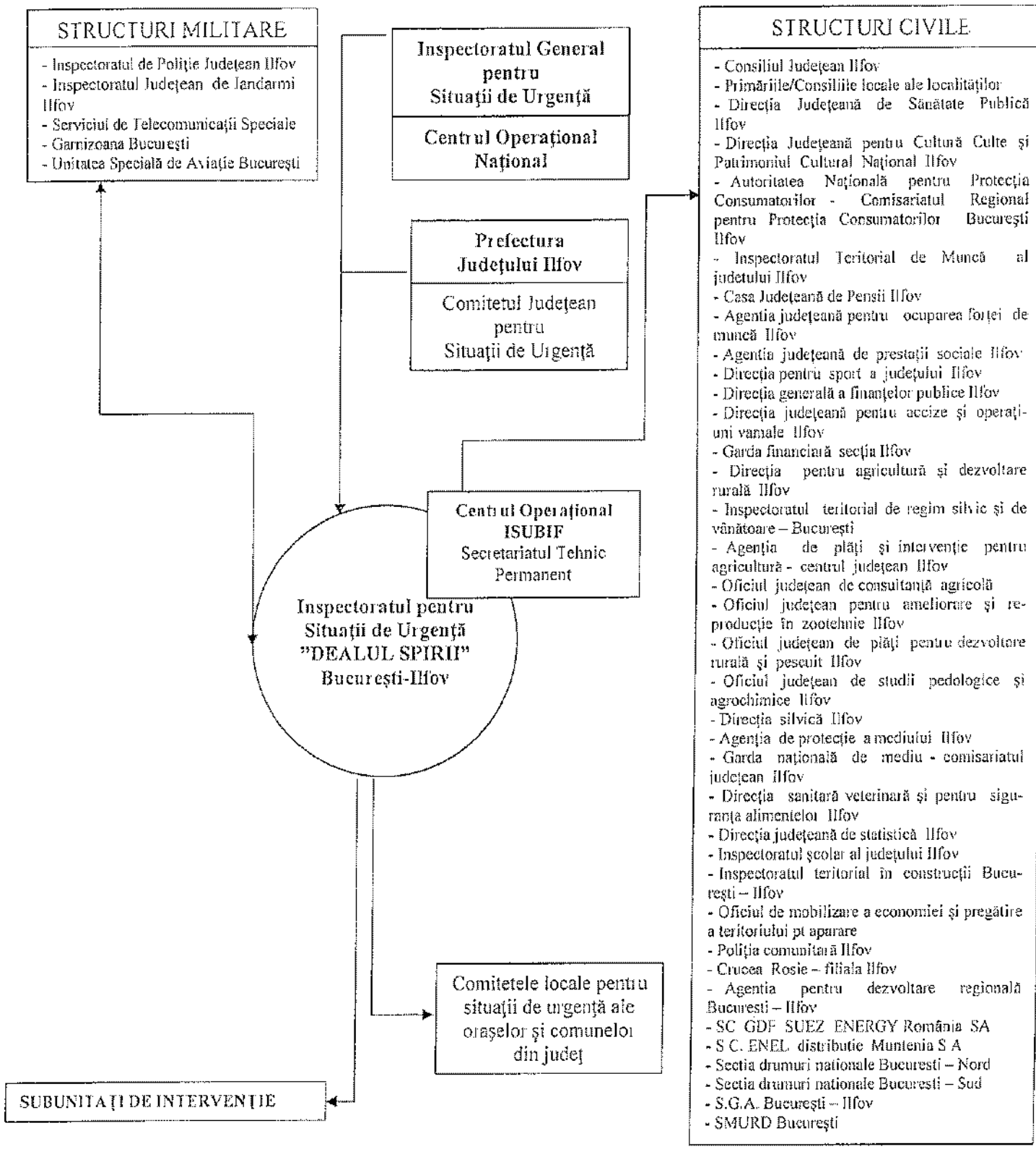

# SITUAŢIA MIJLOACELOR DE ALARMARE A POPULAŢIEI ÎN CAZUL EVACUĂRII

| Nr. Crt. | Judet | Localitate | Tip echipament | Cantitate | Proprietar | | Amplasare | Actionare | | Loc actionare | Operativitate | |
|---|---|---|---|---|---|---|---|---|---|---|---|---|
| | | | | | Administratie publica | Operator economic sursa de risc | | centralizat | necentralizat | | Op. | Nop. |
| 1 | Ilfov | Afumaţi | Sirena electronica 600W | 1 | Consiliul judetean Ilfov | | Primărie sos Bucuresti-Urziceni nr.151 | 0 | 1 | Primaria Afumati | 1 | 0 |
| 2 | Ilfov | Baloteşti | Sirena electronica 600W | 1 | PRIMARIA | | Primărie Calea Bucuresti nr. 89 | 1 | 0 | Primaria Balotesti | 1 | 0 |
| 3 | Ilfov | Baloteşti | Sirena electronica 600W | 1 | PRIMARIA | | Scoala generala nr 1 str. Unirii, nr. 6 | 1 | 0 | Primaria Balotesti | 1 | 0 |
| 4 | Ilfov | Baloteşti | Sirena electronica 600W | 1 | PRIMARIA | | Scoala generala nr 2 str. Unirii, nr.224 | 1 | 0 | Primaria Balotesti | 1 | 0 |
| 5 | Ilfov | Baloteşti | Sirena electronica 600W | 1 | PRIMARIA | | Gradinita Dumbravani str.Ion Lahovari, nr. 20A | 1 | 0 | Primaria Balotesti | 1 | 0 |
| 6 | Ilfov | Bragadiru | Sirena electronica 600W | 1 | Consiliul judetean Ilfov | | Primărie sos Alexandriei nr.249 | 0 | 1 | Primaria Bragadiru | 1 | 0 |
| 7 | Ilfov | Buftea | Sirena electronica 600W | 1 | PRIMARIA | | Primărie, Piata Mihai Eminescu nr. 1 | 1 | 0 | Primaria Buftea | 1 | 0 |

| | | | | | | | | | | | | |
|---|---|---|---|---|---|---|---|---|---|---|---|---|
| 8 | Ilfov | Cornetu | Sirena electronica 600W | 1 | Consiliul judetean Ilfov | | Primaria Cornetu sos Alexandriei nr. 140 | 0 | 1 | Primaria Cornetu | 1 | 0 |
| 9 | Ilfov | Jilava | Sirena electronica 1200W | 1 | | OMV PETROM, Depozit Jilava | Soseaua de Centura, nr. 5 | 0 | 1 | OMV PETROM, Depozit Jilava | 1 | 0 |
| 10 | Ilfov | Măgurele | Sirena electronica 600W | 1 | Consiliul judetean Ilfov | | Primărie sos Calugareni nr. 2-4 | 0 | 1 | Primaria Magurele | 1 | 0 |
| 11 | Ilfov | Otopeni | Sirena electronica 1200W | 1 | | Aeroport "HENRI COANDA" | AEROPORT HENRI COANDA | 1 | 0 | Primaria Otopeni si local | 1 | 0 |
| 12 | Ilfov | Otopeni | Sirena electronica 600W | 1 | Primărie | | Centrul Cultural ION MANU str.23 August nr. 8 | 1 | 0 | Primaria Otopeni si local | 1 | 0 |
| 13 | Ilfov | Otopeni | Sirena electronica 600W | 1 | Primărie | | S.C. AMCO S.A Calea Bucuresti nr. 142 | 1 | 0 | Primaria Otopeni si local | 1 | 0 |
| 14 | Ilfov | Popesti Leordeni | Sirena electronica 600W | 1 | | SC STAR FOOD EM SRL | str. Taberei nr. 2 | 0 | 1 | SC STAR FOOD EM SRL | 1 | 0 |
| 15 | Ilfov | Stefanestii de Jos | Sirena electronica 600W | 1 | PRIMARIA | | Soseaua Stefanesti, nr.131 | 0 | 1 | Primaria Stefanesti | 1 | 0 |
| 16 | Ilfov | Voluntari | Sirena electronica 600W | 1 | Primaria | | Școala Generală nr. 1 str. Anton Pann, nr. 7 | 0 | 1 | Școala Generală nr. 1 str. Anton Pann, nr. 7 | 1 | 0 |

| | | | | | | | | | | | | |
|---|---|---|---|---|---|---|---|---|---|---|---|---|
| 17 | Ilfov | Voluntari | Sirena electronica 600W | 1 | | Școala Internațională Americană | Școala Internațională Americana Sos. Pipera-Tunari 196 | 1 | 0 | Școala Internațională Americana Sos. Pipera-Tunari 196 | 1 | 0 |
| **total sirene electronice** | | | | **17** | **13** | **4** | | **9** | **8** | | **17** | **0** |
| 1 | Ilfov | Clinceni | Sirena electrica 0,45Kw | 1 | PRIMARIA | | Primaria Clinceni, str. Principala, nr. 107A | 0 | 1 | Primaria Clinceni | 1 | 0 |
| 2 | Ilfov | Grutu | Sirena electrica 0,45Kw | 1 | PRIMARIA | | Caminul Cultural, soseaua Grutu Snagov nr. 150 | 0 | 1 | Caminul Cultural, soseaua Grutu Snagov nr. 150 | 1 | 0 |
| **total sirene electrice de 0,45 KW** | | | | **2** | **2** | **0** | | **0** | **2** | | **2** | **0** |
| 1 | Ilfov | Chiajna | Sirena electrica 3,5 kw | 1 | PRIMARIA | | S.C. MIDAR GROUP , Sat Roșu bld Republicii nr. 61 | 0 | 1 | S.C. MIDAR GROUP | 0 | 1 |
| 2 | Ilfov | Dobroiești | Sirena electrica 3,5 kw | 1 | PRIMARIA | | Complex Comercial str. Fundeni nr. 174 | 0 | 1 | Complex Comercial str. Fundeni nr. 174 | 1 | 0 |
| 3 | | Pantelimon | Sirena electrica 3,5 kw | 1 | | URBB | URBB | 0 | 1 | URBB | 1 | 0 |
| 4 | Ilfov | Pantelimon | Sirena electrica 3,5 kw | 1 | | SC Rosal SA | SC Rosal SA Bulevardul Biruinței Nr.98 | 0 | 1 | SC Rosal SA Bulevardul Biruinței Nr.98 | 0 | 1 |
| **total sirene electrice de 3,5 KW** | | | | **4** | **2** | **1** | | **0** | **4** | | **2** | **2** |

| | | | | | | | | | | | | |
|---|---|---|---|---|---|---|---|---|---|---|---|---|
| 1 | Ilfov | Mogoşoaia | Sirena electrica 4 kw | 1 | | SC Rompetrol Downstream - Depozit Mogosoaia | str. Ficusului, nr. 2 | 0 | 1 | SC Rompetrol Downstream - Depozit Mogosoaia | 1 | 0 |
| **total sirene electrice de 4 KW** | | | | 1 | 0 | 1 | | 0 | 1 | | 1 | 0 |
| 1 | Ilfov | 1 Decembrie . | Sirena electrica 5,5 kw | 1 | PRIMARIA | | Casa Parohiala sos. Giurgiului nr. 262 | 0 | 1 | | 0 | 1 |
| 2 | Ilfov | Afumaţi | Sirena electrica 5,5 kw | 1 | PRIMARIA | | Primărie sos Bucuresti-Urziceni nr.151 | 0 | 1 | Primaria Afumati | 1 | 0 |
| 3 | Ilfov | Berceni | Sirena electrica 5,5 kw | 1 | PRIMARIA | | Scoala generala nr.1 str. 1 Mai nr. 355 | 0 | 1 | Scoala generala nr.1 str. 1 Mai nr. 355 | 1 | 0 |
| 4 | Ilfov | Bragadiru | Sirena electrica 5,5 kw | 1 | Primaria Bragadiru | | SC LAROPHARM SRL sos Alexandriei nr.229 | 0 | 1 | SC LAROPHARM SRL sos Alexandriei nr.229 | 1 | 0 |
| 5 | Ilfov | Bragadiru | Sirena electrica 5,5 kw | 1 | Primaria Bragadiru | | Indústrial Park Sabaru nr.544 | 0 | 1 | Industrial Park Sabaru | 1 | 0 |
| 6 | Ilfov | Brăneşti | Sirena electrica 5,5 kw | 1 | PRIMARIA | | str. Petre Ionel nr. 11 | 0 | 1 | str. Petre Ionel nr. 11 | 1 | 0 |

| | | | | | | | | | | | | |
|---|---|---|---|---|---|---|---|---|---|---|---|---|
| 7 | Ilfov | **Buftea** | Sirena electrica 5,5 kw | 1 | Primărie | | Liceul Dumitru Dumitrescu sos. Bucuresti-Targoviste, nr. 135 | 0 | 1 | Liceu | 1 | 0 |
| 8 | Ilfov | **Buftea** | Sirena electrica 5,5 kw | 1 | Primărie | | Palatul copiilor si elevilor Ilfov str.Stirbei Voda | 1 | 0 | Primaria Buftea si local | 1 | 0 |
| 9 | Ilfov | **Buftea** | Sirena electrica 5,5 kw | 1 | Primărie | | Bloc R9/Sc. A sos. Bucuresti-Targoviste | 1 | 0 | Primaria Buftea si local | 1 | 0 |
| 10 | Ilfov | **Buftea** | Sirena electrica 5,5 kw | 1 | Primărie | | Bloc R1/Sc.A piata M. Eminescu nr. 1 | 1 | 0 | Primaria Buftea si local | 1 | 0 |
| 11 | Ilfov | **Buftea** | Sirena electrica 5,5 kw | 1 | Primărie | | Bloc 8 CPC/Sc.B str. Studioului | 1 | 0 | Primaria Buftea si local | 1 | 0 |
| 12 | Ilfov | **Buftea** | Sirena electrica 5,5 kw | 1 | Primărie | | Şcoala nr. 2 Flămânzeni Str. Independentei | 0 | 1 | Şcoala nr. 2 Flămânzeni Str. Independentei | 0 | 1 |
| 13 | Ilfov | **Cernica** | Sirena electrica 5,5 kw | 1 | PRIMARIA | | Sediul Primariei str. Decebal nr. 78 | 0 | 1 | | 0 | 1 |
| 14 | Ilfov | **Chiajna** | Sirena electrica 5,5 kw | 1 | PRIMARIA | | Şcoala Chiajna str. Pacii nr. 72 | 0 | 1 | Şcoala Chiajna str. Pacii nr. 72 | 0 | 1 |
| 15 | Ilfov | **Chiajna** | Sirena electrica 5,5 kw | 1 | | S.C. APA NOVA S.A. | S.C. APA NOVA S.A. Str. Intrarea Crinului nr. 7 | 0 | 1 | S.C. APA NOVA S.A. | 1 | 0 |

| | | | | | | | | | | | | |
|---|---|---|---|---|---|---|---|---|---|---|---|---|
| 16 | Ilfov | Chitila | Sirena electrica 5,5 kw | 1 | PRIMARIA | | Gara Chitila sos. Garii nr.1 | 0 | 1 | Gara Chitila sos. Garii nr.1 | 1 | 0 |
| 17 | Ilfov | Ciolpani | Sirena electrica 5,5 kw | 1 | PRIMARIA | | Primărie str. Manastirii nr.132 | 0 | 1 | Primaria Ciolpani | 1 | 0 |
| 18 | Ilfov | Ciorogârla | Sirena electrica 5,5 kw | 1 | PRIMARIA | | Școala nr. 1 sos Bucuresti nr. 110 | 0 | 1 | Școala nr. 1 sos Bucuresti nr. 110 | 1 | 0 |
| 19 | Ilfov | Clinceni | Sirena electrica 5,5 kw | 1 | PRIMARIA | | Căminul Cultural str. Solarilor, nr. 48 | 0 | 1 | Căminul Cultural str. Solarilor, nr. 48 | 0 | 1 |
| 20 | Ilfov | Copăceni | Sirena electrica 5,5 kw | 1 | PRIMARIA | | Școala generală nr. 1 str. Principala nr. 418 | 0 | 1 | Școala generală nr. 1 str. Principala nr. 418 | 0 | 1 |
| 21 | Ilfov | Corbeanca | Sirena electrica 5,5 kw | 1 | PRIMARIA | | Primărie Independenței, nr. 14 | 0 | 1 | Primaria Corbeanca | 1 | 0 |
| 22 | Ilfov | Cornetu | Sirena electrica 5,5 kw | 1 | PRIMARIA | | Școala generală nr. 1 sos Alexandriei nr. 179 | 0 | 1 | Scoala generala nr. 1 | 1 | 0 |
| 23 | Ilfov | Dascălu | Sirena electrica 5,5 kw | 1 | PRIMARIA | | Posta str Victoriei nr 82 | 0 | 1 | Posta str Victoriei nr 82 | 1 | 0 |
| 24 | Ilfov | Dărăști Ilfov | Sirena electrica 5,5 kw | 1 | PRIMARIA | | Școala generală nr. 1 str. Mihai Eminescu nr.5 | 0 | 1 | Școala generală nr. 1 str. Mihai Eminescu nr.5 | 0 | 1 |

| | | | | | | | | | | | | |
|---|---|---|---|---|---|---|---|---|---|---|---|---|
| 25 | Ilfov | Dobroneşti | Sirena electrica 5,5 kw | 1 | PRIMARIA | | Şcoala generală nr. 1 str. Nicolae Balcescu nr. 16-18 | 0 | 1 | Şcoala generală nr. 1 str. Nicolae Balcescu nr. 16-18 | 0 | 1 |
| 26 | Ilfov | Domneşti | Sirena electrica 5,5 kw | 1 | PRIMARIA | | Spital str. Al. I. Cuza nr.22 | 0 | 1 | Spital str. Al. I. Cuza nr.22 | 0 | 1 |
| 27 | Ilfov | Domneşti | Sirena electrica 5,5 kw | 1 | | SC LINDE GAS | Autostrada Buc. Pitesti, km 11,4 | 0 | 1 | Autostrada Buc. Pitesti, km 11,4 | 1 | 0 |
| 28 | Ilfov | Dragomireşti Vale | Sirena electrica 5,5 kw | 1 | PRIMARIA | | Grupul Şcolar Agricol "Vintila Bratianu" str. Miesunenelor, nr. 165 | 0 | 1 | Grupul Şcolar Agricol | 1 | 0 |
| 29 | Ilfov | Gănensa | Sirena electrica 5,5 kw | 1 | PRIMARIA | | Şcoala nr. 1 str. Stefan cel Mare nr. 43 | 0 | 1 | Şcoala nr. 1 str. Stefan cel Mare nr. 43 | 1 | 0 |
| 30 | Ilfov | Glina | Sirena electrica 5,5 kw | 1 | PRIMARIA | | Şcoala nr. 1 Str. Parcului, nr. 1A | 0 | 1 | Şcoala nr. 1 Str. Parcului, nr. 1A | 1 | 0 |
| 31 | Ilfov | Glina | Sirena electrica 5,5 kw | 1 | | SC GLINA SA | SC GLINA SA Intr. Abatorului nr. 5 | 0 | 1 | SC GLINA SA Intr. Abatorului nr. 5 | 1 | 0 |
| 32 | Ilfov | Grădiştea | Sirena electrica 5,5 kw | 1 | PRIMARIA | | str. Libertatii nr.114 | 0 | 1 | str. Libertatii nr.114 | 1 | 0 |
| 33 | Ilfov | Jilava | Sirena electrica 5,5 kw | 1 | PRIMARIA | | Şcoala nr. 1 sos. Giurgiului nr.266 | 0 | 1 | Şcoala nr. 1 sos. Giurgiului nr.266 | 1 | 0 |

| | | | | | | | | | | | | |
|---|---|---|---|---|---|---|---|---|---|---|---|---|
| 34 | Ilfov | Jilava | Sirena electrica 5,5 kw | 1 | Primarie | | S.C. ARTECA S.A. Sos. Giurgiului nr. 33 A | 0 | 1 | S.C. ARTECA S.A. Sos. Giurgiului nr. 33 A | 0 | 1 |
| 35 | | Jilava | Sirena electrica 5,5 kw | 1 | Primarie | | In incinta Progresul | 0 | 1 | | 0 | 1 |
| 36 | Ilfov | Măgurele | Sirena electrica 5,5 kw | 1 | | IFIN | IFIN | 0 | 1 | Cladirea reactorului | 1 | 0 |
| 37 | Ilfov | Măgurele | Sirena electrica 5,5 kw | 1 | PRIMARIA | | IFA str. Atomistilor nr. 407 | 0 | 1 | IFA | 1 | 0 |
| 38 | Ilfov | Moara Vlăsiei | Sirena electrica 5,5 kw | 1 | PRIMARIA | | Scoala nr. 1 sos Eroilor nr. 127 | 0 | 1 | Şcoala nr. 1 sos Eroilor nr. 127 | 1 | 0 |
| 39 | Ilfov | Mogoşoaia | Sirena electrica 5,5 kw | 1 | PRIMARIA | | Şcoală Soseaua Bucuresti - Targoviste nr. 107 | 0 | 1 | Şcoală Soseaua Bucuresti - Targoviste nr. 107 | 0 | 1 |
| 40 | Ilfov | Mogoşoaia | Sirena electrica 5,5 kw | 1 | PRIMARIA | | Bloc de locuinte Soseaua Bucuresti - Targoviste nr. 176 | 0 | 1 | Bloc de locuinte Soseaua Bucuresti - Targoviste nr. 176 | 1 | 0 |
| 41 | Ilfov | Nuci | Sirena electrica 5,5 kw | 1 | PRIMARIA | | Primaria Nuci Calea Bucuresti nr. 201 | 0 | 1 | Primaria Nuci Calea Bucuresti nr. 201 | 0 | 1 |
| 42 | Ilfov | Pantelimon | Sirena electrica 5,5 kw | 1 | PRIMARIA | | Scoala generala nr.1 str. Garoafelor nr. 24 | 0 | 1 | Scoala generala nr.1 str. Garoafelor nr. 24 | 1 | 0 |

| | | | | | | | | | | | | |
|---|---|---|---|---|---|---|---|---|---|---|---|---|
| 43 | Ilfov | Pantelimon | Sirena electrica 5,5 kw | 1 | | S.C. Neferal S.A. | S.C. Neferal S.A. bld. Biruintei nr. 100 | 0 | 1 | S.C. Neferal S.A | 1 | 0 |
| 44 | Ilfov | Periș | Sirena electrica 5,5 kw | 1 | PRIMARIA | | Cladirea Supermagazin str. Sagetatorului | 0 | 1 | Cladirea Supermagazin str. Sagetatorului | 1 | 0 |
| 45 | Ilfov | Petrăchioaia | Sirena electrica 5,5 kw | 1 | PRIMARIA | | Primărie str. Vanatori nr. 300 | 0 | 1 | Primaria Petrachioaia | 1 | 0 |
| 46 | Ilfov | Popești Leordeni | Sirena electrica 5,5 kw | 1 | PRIMARIA | | Căminul Cultural sos. Oltenitei nr. 64 | 0 | 1 | Căminul Cultural sos. Oltenitei nr. 64 | 1 | 0 |
| 47 | Ilfov | Snagov | Sirena electrica 5,5 kw | 1 | PRIMARIA | | Statia electrica str. Mogo Mihai, nr. 21 | 0 | 1 | Statia electrica str. Mogo Mihai, nr. 21 | 1 | 0 |
| 48 | Ilfov | Snagov | Sirena electrica 5,5 kw | 1 | PRIMARIA | | str. Bujorului nr. 19 | 0 | 1 | str. Bujorului nr. 19 | 1 | 0 |
| 49 | Ilfov | Snagov | Sirena electrica 5,5 kw | 1 | PRIMARIA | | Liceul Mihail Kogălniceanu str. Merilor nr. 25 | 0 | 1 | Liceul Snagov | 1 | 0 |
| 50 | Ilfov | Tunari | Sirena electrica 5,5 kw | 1 | PRIMARIA | | Școală generala nr.1 str. M. Eminescu nr.1 | 0 | 1 | Școală generata nr.1 str. M. Eminescu nr.1 | 1 | 0 |
| 51 | Ilfov | Vidra | Sirena electrica 5,5 kw | 1 | PRIMARIA | | Sediul SVSU str. Principala nr. 201 | 0 | 1 | Sediul SVSU str. Principala nr. 201 | 1 | 0 |
| **totai sirene electrice de 5.5 KW** | | | | 51 | 46 | 5 | | 4 | 47 | | 38 | 13 |
| TOTAL SIRENE JUDET ILFOV | | | | 75 | 63 | 11 | | 13 | 62 | | 60 | 15 |

# Subunitățile Inspectoratului pentru Situații de Urgență "Dealul Spirii" București-Ilfov și localitățile din județul Ilfov în care intervin acestea

**1.Raionul de intervenţie al Detaşamentului BUFTEA:**

1. oraş BUFTEA
2. com MOGOŞOAIA
3. com CORBEANCA
4. sat TAMAŞI
5. sat OSTRATU
6. oraş CHITILA

**2.Raionul de intervenţie al Gărzii de intervenţie MĂGURELE:**

1. oraş BRAGADIRU
2. com. CLINCENI
3. sat OLTENI
4. com. CORNETU
5. sat. ORDOREANU
6. sat. BUDA
7. oraş MĂGURELE
8. com. DĂRĂŞTI - ILFOV
9. sat DUMITRANA
10. sat. PRUNI
11. sat ALUNIŞU
12. sat VÂRTEJU
13. com JILAVA
14. com. 1 DECEMBRIE
15. com. COPĂCENI

**3.Raionul de intervenţie al Punctului de lucru Dragomireşti:**

1. Com. DRAGOMIREŞTI VALE
2. Sat DRAGOMIREŞTI DEAL
3. Sat ZURBAUA
4. Com CIOROGÂRLA
5. Sat DÂRVARI
6. Com. DOMNEŞTI
7. sat RUDENI
8. sat ŢEGHEŞ;
9. Com. CHIAJNA
10. sat ROŞU
11. sat DUDU

**4.Raionul de intervenţie al Detaşamentului Apărătorii Patriei:**

1. Oraş POPEŞTI-LEORDENI
2. com BERCENI
3. com VIDRA
4. sat SINTEŞTI
5. sat CREŢEŞTI

**5.Raionul de intervenţie al Detaşamentului Chimiştilor:**

1. com GLINA
2. sat MANOLACHE
3. sat CĂŢELU
4. com CERNICA
5. sat BĂLĂCEANCA
6. sat POŞTA

**6.Raionul de intervenţie al Detaşamentului Morarilor:**

1. Oraş PANTELIMON
2. Comuna BRĂNEŞTI
3. sat IZLAZ
4. sat PASĂREA
5. sat VADU ANEI
6. com. DOBROEŞTI
7. sat FUNDENI
8. com. CERNICA
9. sat TÂNGANU
10. sat CĂLDĂRARU

**7. Raionul de intervenţie al Detaşamentului OTOPENI:**

1. oraş OTOPENI
2. com TUNARI
3. com BALOTEŞTI – DN1
4. sat SĂFTICA
5. sat PETREŞTI
6. ODĂILE

**8.Raionul de intervenţie al Gărzii AFUMAŢI:**

1. com. AFUMAŢI
2. sat ŞTEFĂNEŞTII DE SUS
3. com. ŞTEFĂNEŞTII DE JOS
4. sat CREŢULEASCA
5. sat RUNCU
6. sat GAGU
7. sat CREAŢA
8. com. DASCĂLU
9. sat PITEASCA
10. sat MOARA DOMNEASCĂ
11. sat COZIENI
12. com PETRĂCHIOAIA
13. sat MĂINEASCA
14. sat SURLARI
15. sat VÂNĂTORI
16. com. GĂNEASA
17. sat ŞINDRILIŢA
18. oraş VOLUNTARI (partea din dreapta a DN 2)

9. Raionul de intervenţie al Secţiei SNAGOV:

1. com. PERIŞ
2. sat BURIAŞI
3. sat BĂLTENI
4. com. CIOLPANI
5. sat LUPĂRIA
6. sat PISCU
7. sat SILIŞTEA SNAGOVULUI
8. sat IZVORANI
9. com. SNAGOV
10. sat TÂNCĂBEŞTI
11. sat GHERMĂNEŞTI
12. sat CIOFLICENI
13. sat VLĂDICEASCA
14. com. GRUIU
15. sat ŞANŢU FLOREŞTI
16. sat LIPIA
17. com. NUCI
18. sat MERII PETCHII
19. sat BALTA NEAGRĂ
20. sat MICŞUNEŞTI – MOARĂ
21. sat MICŞUNEŞTII MARI

10. Raionul de intervenţie al Punctului de lucru MOARA VLĂSIEI:

1. com BALOTEŞTI (fără DN1)
2. sat DUMBRĂVENI
3. com. MOARA VLĂSIEI
4. sat CĂCIULAŢI
5. com. GRĂDIŞTEA
6. sat SITARU
7. sat DIMIENI

11. Raionul de intervenţie al Detaşamentului BĂNEASA:

1. Cartier PIPERA – VOLUNTARI

12. Raionul de intervenţie al Detaşamentului FUNDENI:

1. Complex comercial "DRAGONUL ROŞU"
2. Oraş VOLUNTARI

## Subunitățile Inspectoratului pentru Situații de Urgență "VLAȘCA" al județului Giurgiu și localitățile din județul Ilfov în care intervin acestea

1. **Detașamentul de Pompieri Bolintin-Deal**
   1. Comuna Ciorogârla – sat Dârvari;
   2. Comuna Domnești – sat Țegheș;
   3. Autostrada A1 – între km 10,6 și km 21,5, sensul de mers Pitești – București
2. **Garda de Intervenție Mihăilești**
   1. Comuna Cornetu – sat Buda

# Clasificarea localităţilor, instituţiilor publice, operatorilor economici şi obiectivelor din punct de vedere al protecţiei civile, în funcţie de riscurile specifice

| Nr. crt. | Localitatea<br>Instituţia Publică<br>Operatorul Economic | Tipul de risc | | Obs. |
|---|---|---|---|---|
| | | Principal | Secundar | |
| *AFUMAŢI - C, id* | | | | |
| 1 | M C R. INTERNATIONAL S R L. | C | | |
| 2 | AGROINDAF S.A. | C, Im | | |
| 3 | EXPO MARCHET Doraly S.R.L | C, Im | | |
| 4. | Viviane Cosmetics S.A. | C | | |
| 5. | SAB INTERNAŢIONAL MANAGEMENT SRL | C | | |
| 6. | SC EURO STARSEM SRL | | ach | |
| 7 | SC PETZETAKIS | | ach | |
| *BALOTEŞTI - C, ip* | | | | |
| 1. | PANDA DESERT SRL | C | | |
| 2. | CONTRANS ILFOV S.A. | C | | |
| 3. | IBNA | C, Ez | | |
| 4. | FIBA S A | C | | |
| 5. | TEC THE EUROPEAN CONNECTION COMPANY SRL | C | | |
| 6 | I C.P C B | C, Ez | | |
| 7. | I C.P.C.P.A.M | C, Ez | | |
| 8. | PRISMA TOWN | C | | |
| *BERCENI - C, id* | | | | |
| *BRAGADIRU - C, id* | | | | |
| 1 | RO - STAR S A | C | | |
| 2. | SC NATUREVO SA | C | ach | |
| 3. | SC EMERALD 200 GROUP IMPEX SRL | C | ach | |
| *BRĂNEŞTI – C, ip* | | | | |
| 1. | CORAL ENTERPRISES S.R.L. | C | ach | |
| 2 | SC SAINT GOBANIN WEBER ROMANIA SRL fabrica de mortare uscate | C | ach | |
| *BUFTEA - C, id* | | | | |
| 1. | Luceafărul S A /Liberty Group S.A. | C | | |
| 2. | ANGST S.A | C | | |
| 3. | Avicola S A. | C | | |
| 4. | Transfrigotren Internaţional S.A | C | | |
| 5 | REMAT Bucureşti Nord S.A. | C | | |
| 6. | Studiourile Media Pro S.A | C | id | |
| 7 | SC IMPRES S.A. Buftea | C | | |
| 8. | SC CONSERV SA | C | | |
| 9. | SC LIBERTY GROUP SA | C | | |

| Nr. crt. | Localitatea<br>Instituţia Publică<br>Operatorul Economic | Tipul de risc | | Obs. |
|---|---|---|---|---|
| | | Principal | Secundar | |
| 10. | SC IATC LTD SRL | C | ach | |
| 11. | RADET Bucureşti – Exploatarea de Gospodărie Comunala Buftea | Ach | | |
| *CERNICA – C, id* | | | | |
| 1. | SC IBCOL Tehnical services Romania SRL | | ach | |
| *CHIAJNA – C, id* | | | | |
| 1. | SC APA NOVA SA Staţia de tratare Roşu | Ach | c | |
| 2 | SC BRENNTAG SRL | Ach | | |
| 3. | SC Hyproma SA Carrefour | C, Im | ed | |
| 4. | SC CEFIN SRL | C | ach | |
| 5. | PROFIL PRODUCŢIE, CONSTRUCŢII MONTAJ SRL | C | | |
| *CLINCENI – C, id* | | | | |
| 1 | SC CHIPITA ROMANIA SRL | C | | |
| *CHITILA – C, id, ach* | | | | |
| 1. | SC SPED PRODUCTIE SRL | C | ach | |
| 2 | SC OLIMPIADA PROD GRUP SRL | C | ach | |
| *CIOLPANI- C, id* | | | | |
| 1. | ROMCERAM S.A. | C | | |
| 2 | CONDAX S.A | C | | |
| 3. | SPED PRODUCŢIE SRL | C | | |
| 4. | OVO DESIGN L T.D. SRL | C | | |
| 5. | RUDBIN RUDENI S.A. | C | | |
| 6. | I P I.C. Bucureşti | C | | |
| *CIOROGÂRLA – C, Id* | | | | |
| 1 | CILEZIO CIOROGÂRLA SA | C | | |
| 2. | TAMI 2 SA | C | | |
| *CERNICA – C, id* | | | | |
| 1. | S C. PRODAL 94 SRL | C | | |
| 2. | SC IBCOL Tehnical services Romania SRL | C | ach | |
| *COPĂCENI – C, id,ach* | | | | |
| 1. | SC AGRONAD PRODIMPEX 2000 SRL | C | ach | |
| *CORBEANCA – C, ip* | | | | |
| *CORNETU – C, ip* | | | | |
| 1. | PRISMA TOWN | | | |
| *1 DECEMBRIE – C, id* | | | | |
| 1 | REGALA LASER FORM SRL | C | | |
| 2. | COMAICO S.A. | C | | |
| 3. | SRL FARMERS | C | | |
| *DĂRĂŞTI ILFOV – C, Id* | | | | |
| *DASCĂLU – C, Id* | | | | |

| Nr. crt. | Localitatea<br>Instituţia Publică<br>Operatorul Economic | Tipul de risc | | Obs. |
|---|---|---|---|---|
| | | Principal | Secundar | |
| *DOBROIEŞTI – C, Id* | | | | |
| *DRAGOMIREŞTI VALE – C, Id* | | | | |
| *DOMNEŞTI – C, Id* | | | | |
| 1. | SC LINDE GAZ ROMANIA SRL | Ach | | |
| 2 | SC ARNAUD CHEMICALS ROMANIA SRL | Ach | | |
| *GĂNEASA – C* | | | | |
| *GLINA – C, ach* | | | | |
| 1 | SC GLINA SA | C | ach | |
| 2 | SC DELTA ROMÂNIA SA | C | ach | |
| 3. | SC PRODAL 94 SRL | C | ach | |
| 4. | SC SELENA ROMANIA SRL | C | ach | |
| 5 | SC DUMALEX GROUP SA | C | ach | |
| 6 | SNGN ROMGAZ SA – staţie de uscare gaze cu trietilenglicol depozit Bălăceanca | Ach | c | |
| *GRĂDIŞTEA - C* | | | | |
| *GRUIU – C* | | | | |
| *JILAVA – C, id, ach, Im* | | | | |
| 1 | SC PIELOREX SA | C | ach | |
| 2 | SC GIRUETA SA | C | | |
| 3. | SC PROGRESUL SA | C | | |
| 4. | SC ARTECA SA | C | ach | |
| 5. | SC BUMBĂCĂRIA ROMÂNEASCĂ SA | C | | |
| 6. | SC CERINTEX IND SRL | C | | |
| 7. | SC DUCATEX SA | C | | |
| 8. | SC PROTRUCK SRL IVECO | C | | |
| 9. | SC ANALKO ALUMINIUM INDUSTRY ROMA-NIA SRL | C | ach | |
| 10. | SC TARO COMIMPEX SRL | C | ach | |
| 11 | SC PETROM SA Agentia Comercială Bucureşti Sud | Im | ach, c | |
| *MĂGURELE – An, Id, C* | | | | |
| 1. | I F I N. H H | An | im, c | |
| 2. | S C APPS RA | C, Ez | | |
| 3. | CITON | C | | |
| 4. | NUCLEAR & VACUUM | An | c | |
| 5. | INCDFM | C | | |
| 6. | INCD – FLRP (IFTAR +ISS) | C | | |
| 7. | ROMVAC COMPANY | C | ach | |
| *MOARA VLASIEI – C, ip* | | | | |
| *MOGOŞOAIA – C, Id* | | | | |
| 1. | PHARMEX ROM. INDUSTRY SRL | C | | |
| 2. | ROM OIL S.A | Im | C | |

| Nr. crt. | Localitatea<br>Instituţia Publică<br>Operatorul Economic | Tipul de risc | | Obs. |
|---|---|---|---|---|
| | | Principal | Secundar | |
| *NUCI – C, Id* | | | | |
| *OTOPENI – C, Atp* | | | | |
| 1. | SC FRANS MAAS ROMANIA SRL | C | | |
| 2 | SC SILARIS PROD SRL | C | | |
| 3. | SC VESTA INVESTMENT SRL | C | | |
| 4. | R.A. AUTORITATEA AERONAUTICĂ CIVILĂ | C | | |
| 5. | METRO CASH & CARRY ROM SRL | Im | C | |
| 6 | EDFASRO SRL | C | | |
| 7. | AEROPORTUL INTERNATIONAL HENRI COANDA | C | ach | |
| 8 | COMPANIA NAŢIONALĂ DE TRANSPORTURI AERIENE - TAROM | C, Im | | |
| 9. | CORUC S.A. | C | | |
| 10 | KARL HEINZ DIETRICH INTERNATIONAL EXPED SRL | C | | |
| 11. | SCT. SUTPI OTOPENI | C | | |
| 12. | PHILIP MORRIS ROMÂNIA SRL | C | | |
| 13. | PETROM AVIATION | Im | C | |
| 14 | AMCO OTOPENI | C | | |
| 15. | AEROPORT OTOPENI | Atp, C, Im | | |
| 16 | ABELA ROCAS | C | | |
| 17. | MOL RO | C | ach | |
| 18 | ROMANIAN FUELLING SERVICES SRL | C | ach | |
| 19. | SC IFANTIS ROMANIA SRL | C | ach | |
| 20. | SC SOROCAM SRL | C | ach | |
| *PANTELIMON – C, Id, Ach, an* | | | | |
| 1. | SC CRIMBO GAS 2000 SRL | | | |
| 2. | SC HEIDI CHOCOLATS SUISSE SA | C | | |
| 3. | SC ROSAL GRUP S.A. | C | | |
| 4 | SC NEFERAL SA | C | | |
| 5. | SC AGROINDUSTRIALA PANTELIMON SA | C, Ez | | |
| 6. | I.M.N.R. | C | an | |
| 7. | URBB TUBORG | Ach, C | | |
| 8. | SC MOARA LOULIS SA | C | | |
| 9. | SC SELGROS CASH&CARRY SA | Im, C | | |
| 10. | SC MADIN PRODSERV SRL | C | ach | |
| 11. | SC APRIL INVESTITII SRL | C | ach | |
| 12. | SC CONTIROM SRL | C | ach | |
| *PERIŞ – C, Ach* | | | | |
| 1 | SC ROMSUINTEST PERIŞ SA | Ach, C | | |
| 2. | SC ZENOBIA TEXIM SRL | C | ach | |

| Nr. crt. | Localitatea<br>Instituţia Publică<br>Operatorul Economic | Tipul de risc | | Obs. |
|---|---|---|---|---|
| | | Principal | Secundar | |
| *PETRĂCHIOAIA – C, ip* | | | | |
| *POPEŞTI LEORDENI – C, Ach, Id* | | | | |
| 1. | SC FERFELIS LINE PRODEXIM SRL | C | | |
| 2. | SC GLINA SA | C | ez | |
| 3. | SC ISOPAN EST SRL | Ach | e | |
| 4. | SC ARSLAN PRODIMPEX SRL | C | | |
| 5. | SC SECOM SA | C | | |
| 6 | SC VISCOFIL SA | C | | |
| 7. | SC STAR FOODS EM SRL | C | | |
| 8. | CERELAS | C | | |
| 9. | TOFAN GROUP | C, Im | | |
| 10. | DANUBIANA SA | C, Im | ach | |
| 11 | SC AL RAFAH | C | | |
| 12 | DUMALEX | C | | |
| 13. | CREAM LINE | C | | |
| 14 | MANDY COMPANY | C | | |
| 15. | SC TIAB SA | C | ach | |
| 16 | SC PETCHEM TRADING & CONSULTING SRL | C | ach | |
| 17 | SC RADAL SRL | C | ach | |
| 18. | SC AS PLASTIC IMPEX SRL | C | ach | |
| 19 | SC ITC SRL | C | ach | |
| 20. | SC BI-AL ALUMINIU SRL | C | ach | |
| 21 | SC PROTECT CHEMICAL SRL | C | ach | |
| *SNAGOV – C, Id* | | | | |
| 1. | SC INTER EQUIPMANT (IEQ) SA | C | | |
| 2. | SC INTERMONTAJ SA | C | | |
| 3. | SC SAL SERV SRL | C | | |
| 4. | SCGFS DUTY FREE ROMÂNIA SRL | C | | |
| 5. | SC INTERELEKTRONIC SRL | C | | |
| 6. | RA - APPS - SRP SNAGOV | C, Ez | | |
| *ŞTEFĂNEŞTII DE JOS – C, ip* | | | | |
| 1. | SC SINEM IMPEX SRL | C | | |
| 2. | SC MAKHTESHIM AGAN ROMANIA –MAROM SRL | C | ach | |
| 3. | SC LINDAB SRL | C | ach | |
| 4. | SC ISOMAT ROMANIA SRL | C | ach | |
| *TUNARI – C* | | | | |
| 1. | GOURMET PROD SRL | C | | |
| 2. | ARSLAN - BIFA | C | | |
| 3. | PHILIP MORIS | C | | |
| 4 | AVON COSMETICS ROM SRL | C | | |

| Nr. crt. | Localitatea<br>Instituţia Publică<br>Operatorul Economic | Tipul de risc | | Obs. |
|---|---|---|---|---|
| | | Principal | Secundar | |
| 5. | SC FLIPPER COMIMPEX SRL | C | | |
| *VIDRA – C, id,ach* | | | | |
| 1. | SC SYSTEMA ECOLOGIC SRL | C | ach | |
| 2. | INSTITUTUL DE CERCETĂRI PENTRU LEGUMICULTURĂ ŞI POMICULTURĂ | C | | |
| *VOLUNTARI – C, id* | | | | |
| 1. | ROMES SA | C | ach | |
| 2. | SC TAMISA TRADING SRL | C | | |
| 3. | SC MOLDO PRODUCTION SA | C | | |
| 4. | SC UNIREA INTERSERV 97 SRL | C | | |
| 5. | MICROELEKTRONICA | C | ach | |
| 6. | INSTITUTUL NAŢIONAL DE CERCETARE DEZVOLTARE PT. MICROTEHNOLOGIE | C | ach | |
| 7. | SC BĂNEASA SA | C | | |
| 8. | VINALCOOL Bucureşti SA | C | | |
| 9. | IRIDEX GROUP PLASTIC SRL | C | ach | |
| 10. | TRUST L.F. INTERNATIONAL TRADE SRL | C | | |
| 11. | SUT CARPAŢI SA | C | | |
| 12 | FTF INTERNAŢIONAL SRL | C | | |
| 13 | LA FESTA INTERNATIONAL SRL | C | | |
| 14. | ROMVAC COMPANY | | ach | |

Tabel - Modul de alocare a acronimelor asociate riscurilor

| Nr. Crt. | Tipul de risc | Principal | Secundar |
|---|---|---|---|
| 1. | Cutremur | C | c |
| 2. | Alunecare/prăbuşire de teren | At/Pt | at/pt |
| 3. | Inundaţie | Id | id |
| 4. | Secetă | S | s |
| 5. | Avalanşă | Av | av |
| 6. | Incendiu de pădure | Ip | ip |
| 7. | Accident chimic | Ach | ach |
| 8. | Accident nuclear | An | an |
| 9. | Incendiu în masă | Im | im |
| 10. | Accident grav de transport | Atp | atp |
| 11. | Eşecul utilităţilor publice | Eup | eup |
| 12. | Epidemie | Ed | ed |
| 13. | Epizootie | Ez | ez |

# Drumurile naţionale, judeţene şi comunale la nivelul judeţului Ilfov

## Drumurile naţionale din judeţul Ilfov

| Nr. Crt. | Denumire | Lungime (km) | Origine | Destinaţie |
|---|---|---|---|---|
| 1. | A 1 | 10,366 | Km 10+600 Limita Mun. Bucureşti | Km 21+ 000 Limita Jud. Giurgiu |
| 2. | A 2 | 29,800 | Km 0+500 Limita Mun. Bucureşti | Km 30+ 300 Limita Jud. Calarasi |
| 3. | A 3 | 53 | Km 15+000 Limita Mun. Bucureşti | Km 68+ 000 Limita Jud. Prahova |
| 4. | DN 1 | 27,231 | Km 12+000 Limita Mun Bucureşti Otopeni | Km 39+ 300 Limita Jud. Prahova |
| 5. | DN 1A | 9,394 | Km 12+260 Limita Mun. Bucureşti-Buftea | Km 21+700 Limita Jud Dâmboviţa |
| 6 | DN 2 | 18,382 | Km7+848 Limita Mun. Bucureşti Afumaţi | Km 26+280 Limita Jud Ialomiţa |
| 7. | DN 3 | 17,029 | Km7+910 Limita Mun Bucureşti - Brăneşti | Km 24+000 Limita Jud Călăraşi |
| 8 | DN 4 | 12,649 | Km 7+550 Limita Mun. Bucureşti - Popeşti Leordeni | Km 20+200 Limita Jud. Călăraşi |
| 9. | DN 5 | 6,112 | Km 7+573 Limita Mun Bucureşti - Jilava | Km 13+700 Limita Jud Giurgiu |
| 10 | DN 6 | 12,084 | Km 8+500 Limita Mun. Bucureşti - Bragadiru | Km 20+590 Limita Jud Giurgiu |
| 11. | DN 7 | 11,207 | Km11+200 Limita Mun Bucureşti Chitila | Km 22+400 Limita Jud Dâmboviţa |
| Lungimea totală a reţelei de drumuri naţionale din judeţul ILFOV = 124,454 km | | | | |

## Drumurile judeţene din judeţul Ilfov

| Nr. Crt. | Denumire | Lungime (km) | Origine | Destinaţie |
|---|---|---|---|---|
| 1 | DJ 100 | 34,360 | Km 0+000 Otopeni (DN1) Tunari – Ştefăneşti – Afumaţi – Găneasa – Cozieni – Pasărea - Brăneşti | Km 35+000 limita jud. Călăraşi |
| 2 | DJ 100 A | 72,000 | Km 0+000 centura Bucureşti | Km 72+000 centura Bucureşti |
| 3 | DJ 101 | 36,630 | Km 0+000 Buftea (DN 1 A) Tămaşi – Corbeanca – Petreşti – Baloteşti – Căciulaţi – Moara Vlăsiei – Grădiştea - Sitaru | Km 37+600 limita jud. Ialomiţa |
| 4 | DJ 101 A | 10,730 | Km 0+000 Corbeanca – Ostratu - Periş | Km 14+000 limita jud. Dâmboviţa |
| 5 | DJ 101 B | 37,400 | Km 8+000 limita jud. Dâmboviţa Periş – Tâncăbeşti – Vlădiceasca – Ciofliceni – Ghermăneşti – Snagov – Gruiu – Lipia – Nuci – Merii Petchii | Km 47+000 limita jud. Ialomiţa |
| 6 | DJ 101 C | 17,180 | Km 0+000 Ciolpani (DN1) Siliştea Snagovului – Şanţu Floreşti – Gruiu - Lipia | Km 20+860 DJ 101 |
| 7 | DJ 101 J (Reclasat din DL) | 1,500 | Km 0+000 Sitaru | Km 1+500 Mănăstirea Sf. Nicolae-Balamucea |
| 8 | DJ 101 M (reclasat din DC 2) | 4,600 | Km 0+000 DN 1 | Km 4+600 Lacul Snagov (DJ 111) |
| 9 | DJ 101 N (reclasat din DC 3) | 3,100 | Km 0+000 Ciolpani (DN 1) | Km 3+100 Izvorani |
| 10 | DJ 110 H (reclasat din DC 4) | 3,700 | Km 0+000 DJ 101 C | Km 3+700 Siliştea Snagov |

| Nr. Crt. | Denumire | Lungime (km) | Origine | Destinaţie |
|---|---|---|---|---|
| 11 | DJ 101 J reclasat din: DL (Bariera Gruiu - SNCFR L=2,100 km) | 2,100 | Km 0+000 Bariera Gruiu (DJ 101C) | Km 2+100 SNCFR |
| 12 | DJ 111 reclasat din: DL (Snagov Palat - Izvorani L= 10,000 km) | 10,000 | Km 0+000 Snagov Palat (DJ 110H) Baza Veche - Pacea | Km 10+000 Izvorani (DJ 101N) |
| 13 | DJ 200 | 27,000 | Km 0+000 Voluntari Ştefăneşti – Dascălu - Gagu | Km 27+000 Grădiştea (DJ 101) |
| 14 | DJ 200 A | 8,060 | Km 0+000 Afumaţi (DN 2) | Km 8+060 Petrăchioaia (DJ 402) |
| 15 | DJ 200 B reclasat din: DC 1 + DC 5 | 23,816 | Km 0+000 Bucureşti Voluntari – Tunari – Dimieni – Baloteşti - Dumbrăveşti | Km 23+816 DN 1 (Săftica) |
| 16 | DJ 300 reclasat din: DC 7 + DC 28 | 13,200 | Km 0+000 Pantelimon (DN 3) Moara Domnească - Găneasa | Km 13+200 Şindrilita (DN 2) |
| 17 | DJ 301 | 13,000 | Km 0+000 Pantelimon (DN 3) Cernica - Tânganu | Km 13+000 limita jud. Călăraşi |
| 18 | DJ 301 A reclasat din: DC 14 + DC 56 | 9,200 | Km 0+000 Căţelu (DJ 100A) Glina - Bălăceanca | Km 9+200 Poşta |
| 19 | DJ 301B reclasat din: DC 10 | 3,100 | Km 0+000 DN 3 | Km 3+100 Mănăstirea Pustnicul |
| 20 | DJ 401 | 19,000 | Km 0+000 Bucureşti (DN 4) | Km 19+000 Limita Jud. Giurgiu |
| 21 | DJ 401A Reclasat din: DJ 401A rekilometrat | 28,500 Km | Km 0+000 Vidra (DJ 401) Sinteşti - Jilava - Măgurele - Bragadiru - Clinceni - Domneşti - Dârvari | Km 32+350 Limita Jud. Giurgiu |
| 22 | DJ 401D Reclasat din: DC 100 | 14,360 Km | Km 0+000 Dărăşti Ilfov | Km 14+360 Creţeşti (DN 5) |
| 23 | DJ 402 Reclasat din: DJ 402 rekilometrat | 11,450 Km | Km 63+420 Limita Jud Ialomiţa Măineasca - Petrăchioaia - Vânători | Km 74+870 Gagu (DJ 200) |
| 24 | DJ 601 | 7,000 Km | Km 0+000 Autostrada 1 Ciorogârla | Km 7+000 Limita Jud. Giurgiu |
| 25 | DJ 601A | 11,500 Km | Km 0+000 Bucureşti Roşu - Chiajna - Dragomireşti Deal | Km 11+500 Limita Jud. Giurgiu |
| 26 | DJ 602 | 26,390 Km | Km 0+000 Bucureşti Domneşti - Ciorogârla - Limita Jud Giurgiu (km 21+950) - Limita Jud Giurgiu (km 34+000) - Săbăreni | Km 40+090 Buftea (DN 1A) |

* Lungimea totală a reţelei de drumuri judeţene din judeţul ILFOV = 448,876 km

## Drumurile comunale din judeţul Ilfov

| Nr. Crt. | Denumire | Lungime (km) | Origine | Destinaţie |
|---|---|---|---|---|
| 1 | DC 2A | 3,000 Km | Km 0+000 Pipera | Km 3+000 DJ 200 |
| 2 | DC 3A | 5,100 Km | Km 0+000 Fundeni | Km 5+100 Gara Pantelimon |
| 3 | DC 4 | 3,700 Km | Km 0+000DJ 101C | Km 3+700 Siliştea Snagov |

| Nr. Crt. | Denumire | Lungime (km) | Origine | Destinaţie |
|---|---|---|---|---|
| 4 | DC 6 | 2,000 Km | Km 0+000 Baloteşti (DJ 200B) | Km 2+000 Spital Baloteşti |
| 5 | DC 8 | 4,725 Km | Km 0+000 Lipia (DJ 101B) | Km 4+725 Micşunești Moară (DC 185) |
| 6 | DC 9 | 2,900 Km | Km 0+000 DN 3 | Km 2+900 Mănăstirea Cernica (DJ 301) |
| 7 | DC 10A | 3,000 Km | Km 0+000 Nuci | Km 3+000 Limita Jud. Prahova |
| 8 | DC 13 | 13,150 Km | Km 0+000 Popeşti Leordeni (DN 4) Glina Manolache | Km 13+150 Căţelu |
| 9 | DC 15 | 1,300 Km | Km 0+000 DN 4 | Km 1+300 Leordeni (DC 13) |
| 10 | DC 16 | 3,500 Km | Km 0+000 DN 4 | Km 3+500 Berceni |
| 11 | DC 17 | 7,400 Km | Km 0+000 DJ 401A | Km 7+400 Gara Jilava |
| 12 | DC 18 | 7,700 Km | Km 0+000 Măgurele | Km 7+700 Oteteleşteanu |
| 13 | DC 19 | 3,400 Km | Km 0+000 Măgurele | Km 3+400 Dumitrana (DC 20) |
| 14 | DC 20 | 8,000 Km | Km 0+000 Vârteju | Km 8+000 Dumitrana |
| 15 | DC 21 | 2,500 Km | Km 0+000 Giuleşti Sârbi | Km 2+500 Chiajna |
| 16 | DC 21A | 6,250 Km | Km 3+050 Limita Jud. Ialomiţa | Km 9+300 Nuci |
| 17 | DC 22 | 6,000 Km | Km 0+000 Chitila | Km 6+000 Chiajna |
| 18 | DC 24 | 1,400 Km | Km 0+000 DN 1 | Km 1+400 Odăile |
| 19 | DC 27 Reclasat din: DL (DN 2 - Moara Domnească: L=4,000km) | 4,000 Km | Km 0+000 DN 2 | Km 4+000 Moara Domnească (DJ 300) |
| 20 | DC 29 | 8,800 Km | Km 0+000 Cozieni (DJ 100) | Km 9+800 Şindrilița |
| 21 | DC 50 | 2,998 Km | Km 0+000 Brăneşti | Km 2+998 Gara Brăneşti |
| 22 | DC 55 | 3,400 Km | Km 0+000 Cernica | Km 3+400 Bălăceanca (DJ 301A) |
| 23 | DC 77A | 4,000 Km | Km 0+000 Buftea (DJ 602) | Km 4+000 Limita Jud. Dâmbovița |
| 24 | DC 83 | 3,200 Km | Km 0+000 Berceni | Km 3+200 Limita Jud. Giurgiu |
| 25 | DC 101 | 4,500 Km | Km 0+000 Măgurele (DJ 401A) | Km 4+500 Dărăşti Ilfov (DJ 401D) |
| 26 | DC 103 | 2,100 Km | Km 0+000 Cornetu (DN 6) | Km 2+100 DC 20 |
| 27 | DC 121 | 1,600 Km | Km 0+000 Clinceni (DJ 401A) | Km 1+600 Olteni |
| 28 | DC 122 | 1,500 Km | Km 0+000 Olteni | Km 1+500 DJ 602 |
| 29 | DC 124 | 1,500 Km | Km 0+000 Domneşti (DJ 602) | Km 1+500 Gara Domneşti |
| 30 | DC 125 Reclasat din: DL (Clinceni - Domneşti L= 6,200 km) | 6,200 Km | Km 0+000 Clinceni (DJ 401A) | Km 6+200 Domneşti (DJ 401A) |
| 31 | DC 126 | 3,600 Km | Km 0+000 DN 6 | Km 3+600 Aeroclub Clinceni |
| 32 | DC 127 | 2,400 Km | Km 0+000 Buda (DC 125) | Km 2+400 Buda |
| 33 | DC 143 | 4,970 Km | Km 0+000 Dragomireşti Deal | Km 4+970 Limita Jud. Giurgiu |

| Nr. Crt. | Denumire | Lungime (km) | Origine | Destinaţie |
|---|---|---|---|---|
| 34 | DC 178 | 5,160 Km | Km 0+000 Periş (DJ 101B) | Km 5+160 Bălteni |
| 35 | DC 179 | 9,475 Km | Km 0+000 Periş (DJ 101B) | Km 9+475 Buziaşi |
| 36 | DC 180 Reclasat din: DL (DN 1 - Scroviştea Bălteni L= 0,500 km) | 0,500 Km | Km 0+000 DN 1 | Km 0+500 Scroviştea Bălteni (DC 178) |
| 37 | DC 181 Reclasat din: DC 181+ DL (L=1,500 km) | 3,500 Km | Km 0+000 DN 1 | Km 3+500 Mănăstirea Ţigăneşti |
| 38 | DC 182 | 6,330 Km | Km 0+000 Ciolpani (DN 1) | Km 6+330 Piscu |
| 39 | DC 183 | 4,500 Km | Km 0+000 Dascălu | Km 4+500 Runcu |
| 40 | DC 184 Reclasat din: DC 184 + DL (Moara Vlăsiei - Ghermăneşti L= 9,955 km) | 16,000 Km | Km 0+000 Dascălu (DJ 200) | Km 0+000 Dascălu (DJ 200) |
| * Lungimea totală a reţelei de drumuri comunale din judeţul ILFOV = 185,258 Km | | | | |

# Hărţi pe tipuri de risc

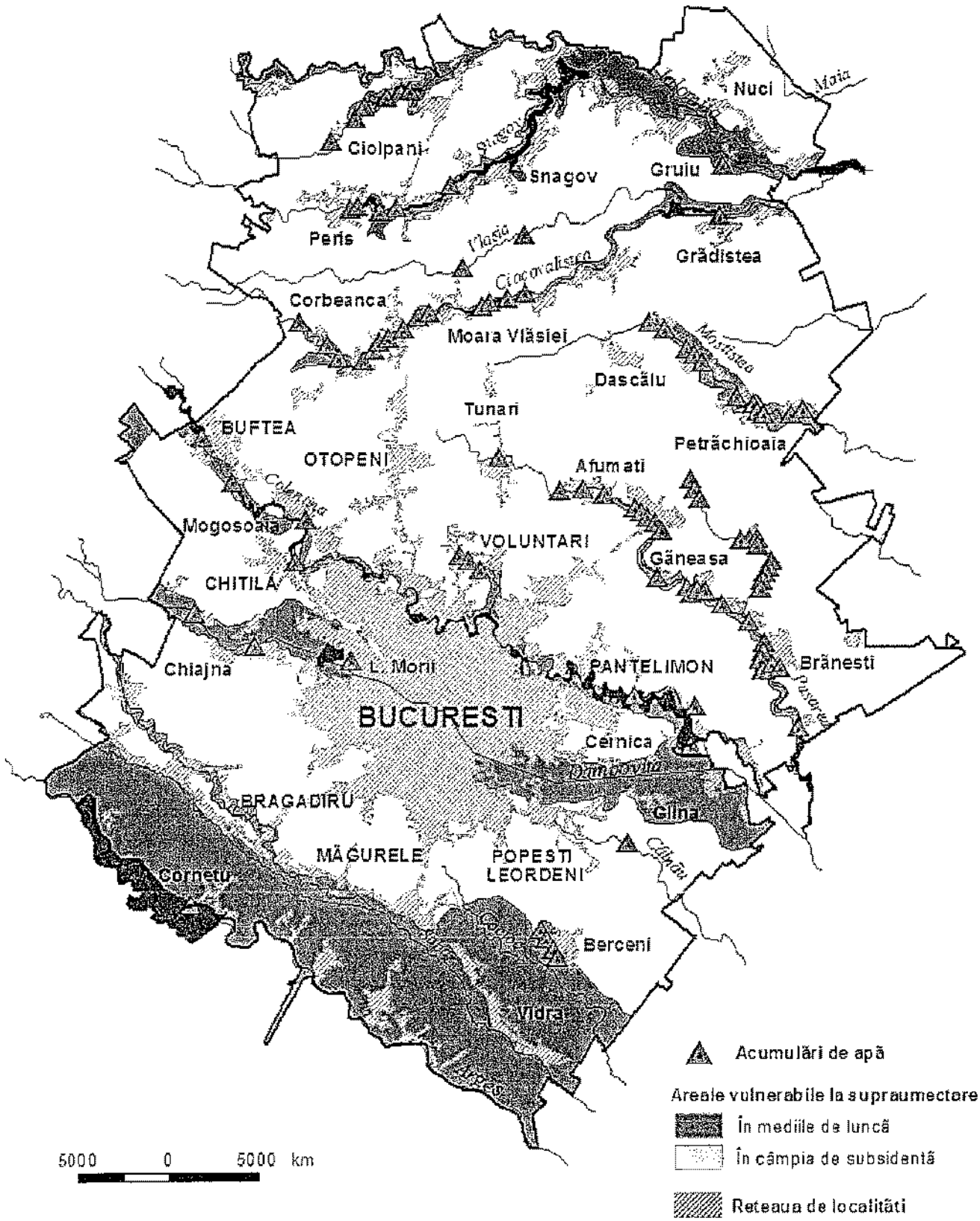

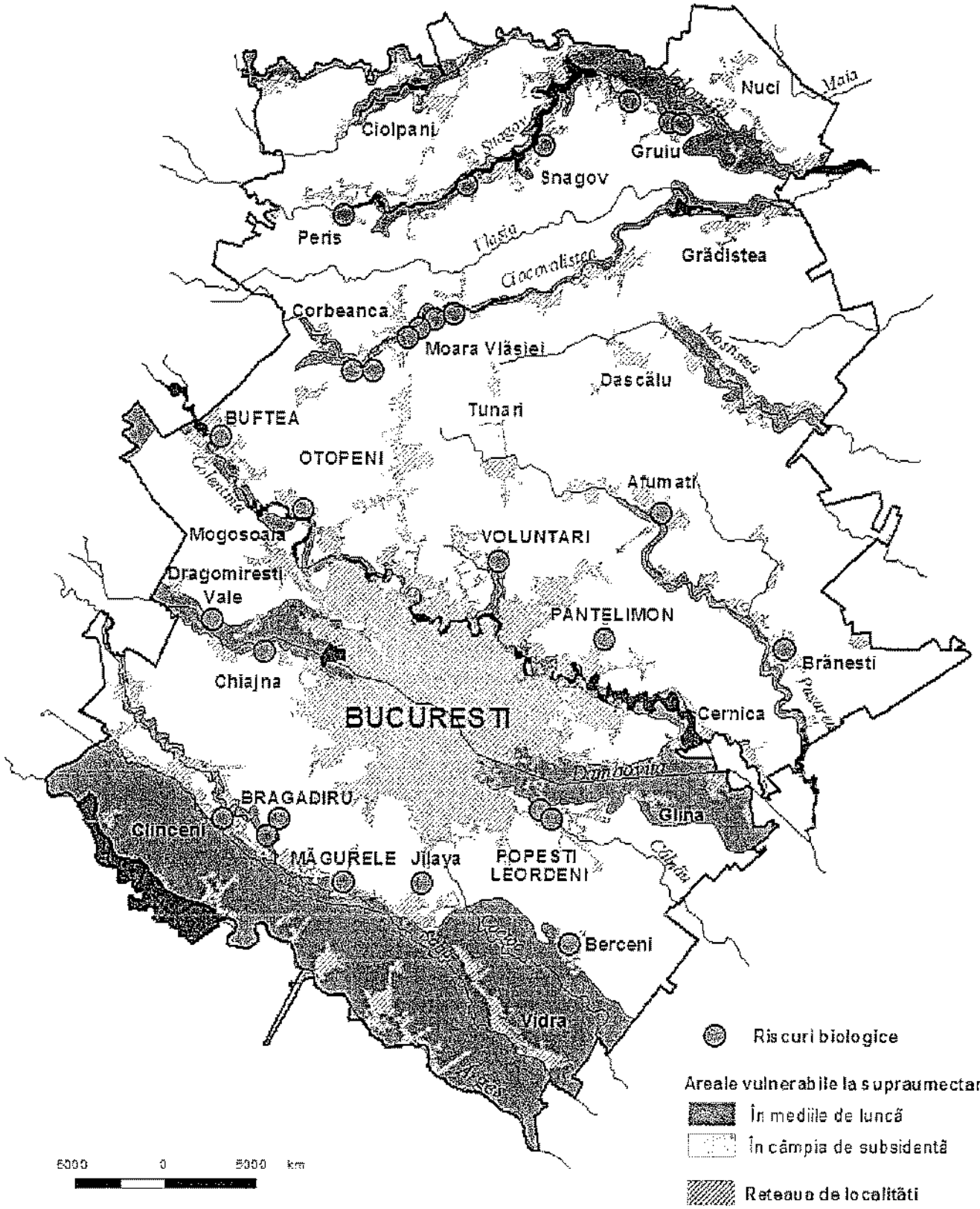
Nuci
Maia
Ciolpani
Snagov
Gruiu
Snagov
Peris
Mlaşa
Grădiştea
Glavacioc
Corbeanca
Moara Vlăsiei
Mostiştea
Dascălu
Tunari
BUFTEA
OTOPENI
Afumaţi
Mogoşoaia
VOLUNTARI
Dragomireşti Vale
PANTELIMON
Brănesti
Chiajna
BUCUREŞTI
Cernica
Dâmboviţa
BRAGADIRU
Glina
Clinceni
MĂGURELE
Jilava
POPEŞTI LEORDENI
Berceni
Vidra
5000
0
5000
km
Riscuri biologice
Areale vulnerabile la supraumectare
În mediile de luncă
În câmpia de subsidentă
Reteaua de localităti

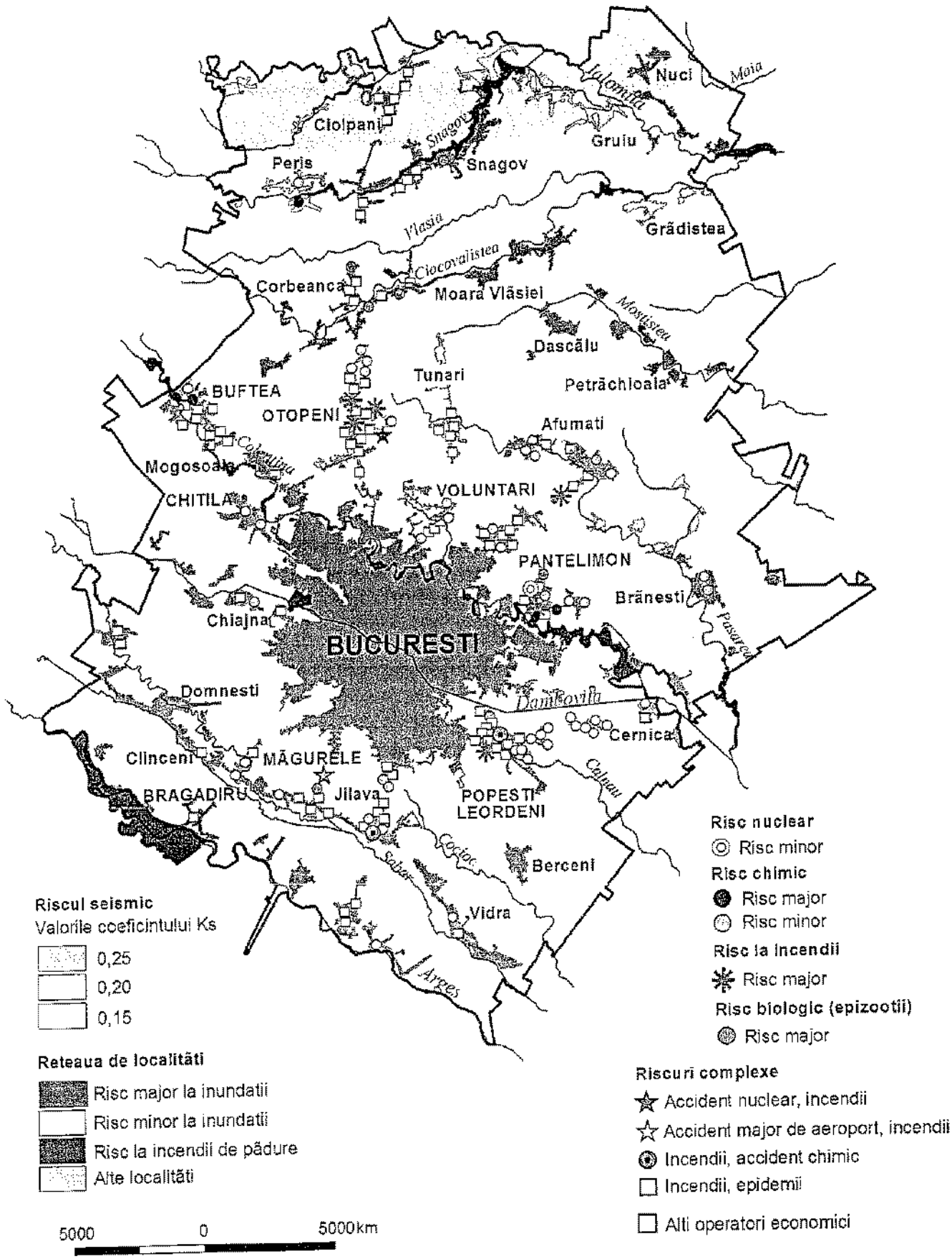
Nuci
Maia
Ialomita
Ciolpani
Snagov
Gruiu
Peris
Snagov
Vlasia
Grădistea
Ciocovalistea
Corbeanca
Moara Vlăsiei
Mostistea
Dascălu
Tunari
Petrăchioaia
BUFTEA
OTOPENI
Afumati
Colentina
Mogosoaia
CHITILA
VOLUNTARI
PANTELIMON
Brănesti
Pasarea
Chiajna
BUCURESTI
Domnesti
Dambovita
Cernica
Clinceni
MĂGURELE
Calnau
BRAGADIRU
Jilava
POPESTI LEORDENI
Cociac
Sabar
Berceni
Vidra
Arges
Riscul seismic
Valorile coeficintului Ks
0,25
0,20
0,15
Reteaua de localităti
Risc major la inundatii
Risc minor la inundatii
Risc la incendii de pădure
Alte localităti
5000
0
5000km
Risc nuclear
Risc minor
Risc chimic
Risc major
Risc minor
Risc la incendii
Risc major
Risc biologic (epizootii)
Risc major
Riscuri complexe
Accident nuclear, incendii
Accident major de aeroport, incendii
Incendii, accident chimic
Incendii, epidemii
Alti operatori economici

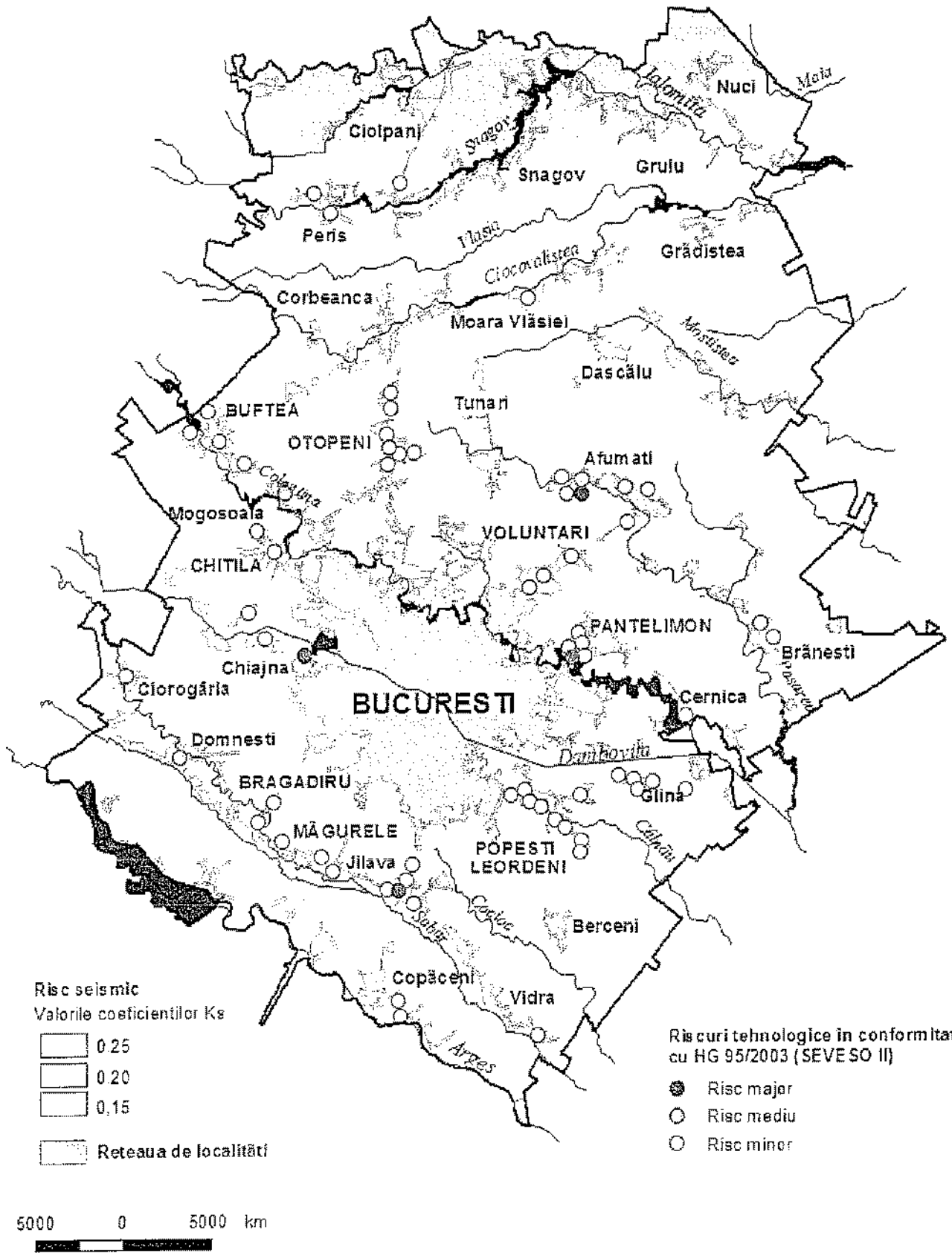
Nuci
Mala
Ialomita
Ciolpani
Snagov
Snagov
Grulu
Peris
Vlasia
Ciocovalistea
Grădistea
Corbeanca
Moara Vlăsiei
Mostistea
Dascălu
Tunari
BUFTEA
OTOPENI
Afumati
Colentina
Mogosoaia
VOLUNTARI
CHITILA
PANTELIMON
Brănesti
Chiajna
Ciorogârla
BUCURESTI
Cernica
Domnesti
Dambovita
BRAGADIRU
Glina
MĂGURELE
POPESTI LEORDENI
Jilava
Cătlău
Cocioc
Sabar
Berceni
Copăceni
Vidra
Arges
Risc seismic
Valorile coeficientilor Ks
0.25
0.20
0,15
Reteaua de localităti
Riscuri tehnologice în conformitate cu HG 95/2003 (SEVESO II)
Risc major
Risc mediu
Risc minor
5000 0 5000 km

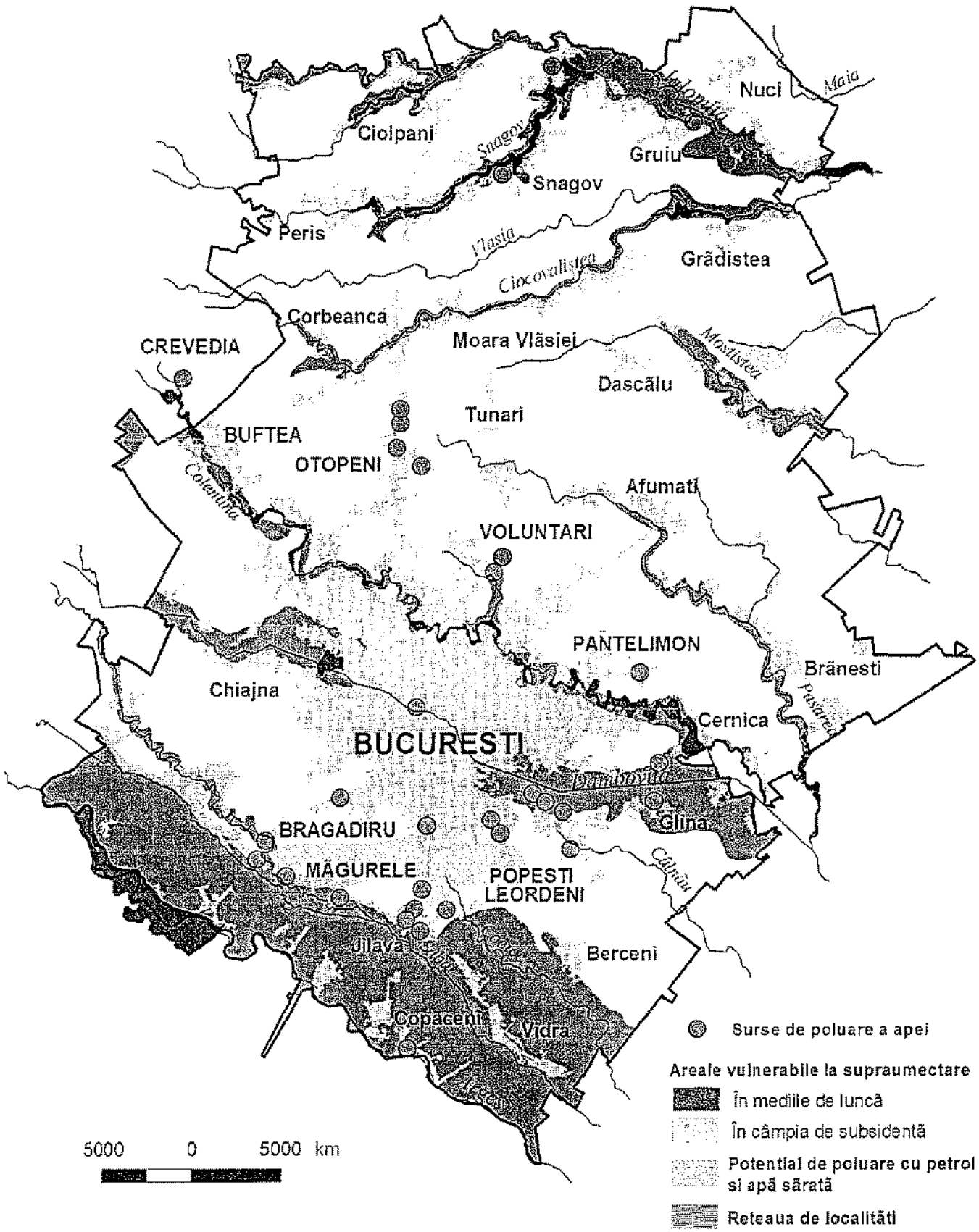
Nuci
Maia
Ciolpani
Snagov
Gruiu
Snagov
Peris
Vlasia
Ciocovalistea
Grădistea
Corbeanca
CREVEDIA
Moara Vlăsiei
Mostistea
Dascălu
Tunari
BUFTEA
OTOPENI
Colentina
Afumati
VOLUNTARI
PANTELIMON
Brănesti
Chiajna
Pasarea
Cernica
BUCURESTI
Dambovita
Glina
BRAGADIRU
MĂGURELE
POPESTI LEORDENI
Călnău
Jilava
Berceni
Copaceni
Vidra
Arges
5000 0 5000 km
Surse de poluare a apei
Areale vulnerabile la supraumectare
În medile de luncă
În câmpia de subsidentă
Potential de poluare cu petrol si apă sărată
Reteaua de localităti




ZONE DE INTENSITATE SEISMICĂ PE SCARA MSK ŞI PERIOADA MEDIE DE REVENIRE

# OBIECTIVE SURSĂ DE RISC CHIMIC DIN JUDEŢUL ILFOV




| Nr. Crt. | Denumire | Localitatea | Tipul de risc | Tipul de substanță | Obs. |
|---|---|---|---|---|---|
| 1 | SC OMV PETROM SA Agenția Comercială București Sud | Jilava | exploziv-incendiar | produse petroliere | Se supun prevederilor Legii 59/2016 |
| 2 | *SC APA NOVA BUCURESTI SA - Statia de tratare a apei Rosu* | *Chiajna* | *chimic* | *clor* | *Nu se supun prevederilor Legii 59/2016* |
| 3 | SC BRENNTAG SRL | Chiajna | chimic | substanțe chimice | Se supun prevederilor Legii 59/2016 |
| 4 | SC LINDE GAZ ROMANIA SRL | Domnești | exploziv-incendiar | gaze tehnice | |
| 5 | SC PETROM AVIATION SA | Otopeni | exploziv-incendiar | produse petroliere | |
| 6 | S.C. ROMPETROL DOWNSTREAM S.R.L. | Mogosoaia | exploziv-incendiar | produse petroliere | |
| 7 | S.C. ISOPAN EST SRL | Popești-Leordeni | exploziv-incendiar | gaze foarte inflamabile | |
| 8 | SC DEN BRAVEN ROMANIA SRL | Buftea | exploziv-incendiar | gaze foarte inflamabile | |
| 9 | SC PETROLEXPORTIMPORT SA | Popești Leordeni | exploziv-incendiar | produse petroliere | |
| 10 | *SNGN ROMGAZ SA* | *Bălăceanca* | *exploziv-incendiar* | *gaze naturale* | *Nu se supun prevederilor Legii 59/2016* |
| 11 | *SC ROMPETROL GAS SRL* | *Pantelimon* | *exploziv-incendiar* | *GPL* | |
| 12 | U.R.B.B. TUBORG S.A. | Pantelimon | chimic | amoniac | Se supun prevederilor Legii 59/2016 |
| 13 | *S.C.HENKEL BAUTECHNIK ROMANIA S.R.L.* | *Pantelimon* | *chimic* | *Acid citric, anhidru, sulfat de fer* | *Nu se supun prevederilor Legii 59/2016* |

Legendă:

risc chimic

risc exploziv-incendiar

# OBIECTIVE SURSĂ DE RISC CHIMIC DIN JUDEȚUL ILFOV

| Nr. crt. | Localitate | Denumire operator economic | Profil de activitate | Adresa | Denumirea substanței | Cantitatea de substanță deținută medie lunară - (t) | Cantitatea totală de substanță posibil a fi deținută - capacitate de proiect (t) | Stare de agregare (s,l,g) | Rezervoare | | | În instalație (t) | Alte moduri de stocare (t) | Raze de pericol (metri) | | | Populație în zonele de pericol | | |
|---|---|---|---|---|---|---|---|---|---|---|---|---|---|---|---|---|---|---|---|
| | | | | | | | | | Presiune (atm) | Nr. de rezervoare | Capacitate rezervor (m.c.) | | | Mortalitate ridicată | intoxicări/ vătămări | De atenție | Mortalitate ridicată | intoxicare/ vătămări | De atenție |
| 1 | Jilava | SC OMV PETROM SA Agenția Comercială București Sud | aprovizionarea, depozitarea si livrarea produselor petroliere | str. Sabarului, nr.5 | benzină | 6000 | 8640 | l | 1 | 2<br>1 | 3700<br>1240 | | | 100 | 200 | 400 | 10 | 30 | 60 |
| | | | | | motorină | 8000 | 12300 | l | 1 | 1<br>1 | 8200<br>4100 | | | | | | | | |
| | | | | | aditivi | 50 | 103.2 | l | 1 | 1 | 103.2 | | | | | | | | |
| 2 | Chiajna | SC APA NOVA BUCURESTI SA - Statia de tratare a apei Rosu | tratarea si distributia apei | Str. Intrarea Crinului, nr.7 | clor gazos | 22,313 | 29,89 | g | | | | | | | | | | | |
| 3 | Chiajna | SC BRENNTAG SRL | comert cu ridicata al produselor chimice | com. Chiajna, str. Gării, nr. 1 | produse chimice (vezi Anexa nr.1b) | 260 | 340 | l,s | | | | | bidon plastic, sac plastic, fiolă plastic - 340 | 50 | 100 | 150 | 15-20 | 30-50 | 30-50 |
| 4 | Dornești | SC LINDE GAZ ROMANIA SRL | depozitare, imbuteliere si comercializare gaze | DJ 403, tarlaua 13/2, parcela 6 | Acetilena | 3.7 | 10 | g | 14.8 | | | | baterii - 10 | 44 | 94 | 150 | 15-20 | 15-30 | 40-50 |
| | | | | | Acetilenă | 2.6 | 10 | g | 14.8 | | | | butelii - 10 | | | | | | |
| | | | | | Oxigen lichefiat | 38.8 | 42.3 | l | 197.38 | 2 | 28,6 t<br>13,7 t | | | | | | | | |
| | | | | | Oxigen comprimat | 11 | 15 | g | 197.38 | | | | butelii - 15 | | | | | | |
| | | | | | Hidrogen comprimat | 0.2 | 3 | g | 197.38 | | | | butelii - 3 | | | | | | |
| 5 | Otopeni | SC PETROM AVIATION SA | aprovizionare, depozitare si comercializare produse petroliere specifice aviației | str. Aurel Vlaicu, nr. 61 | combustibil turboreactor tip Th (Jet A1) | 1700 | 5395 | l | 1 | 2 | 3150 | | | 160 | 300 | 350 | 10-15 | 10-20 | 20-30 |
| | | | | | reziduuri petroliere | 32 | 160 | l | 1 | 2<br>2 | 72<br>28 | | | | | | | | |
| 6 | Mogoșoaia | SC ROMPETROL DOWNSTREAM SA BUCURESTI - Depozit Mogoșoaia | depozitare si comercializare combustibili lichizi si produse derivate | str. Ficusului, nr.2 | benzină | 2960 | 8100 | l | 1 | 4<br>4 | 2000<br>700 | 40 | | 200 | 320 | 420 | 10-15 | 20-30 | 40-50 |
| | | | | | motorină | 1847 | 4536 | l | 1 | 2<br>2 | 2000<br>700 | 12 | | | | | | | |
| 7 | Popești-Leordeni | SC ISOPAN EST SRL | fabricarea de construcții metalice si parti componente ale structurii metalice | șos. de centură, nr. 109 | pentan | 35 | 44.1 | l | 1 | 2 | 35 | | | 30 | 50 | 75 | 3 | 20 | 50 |
| 8 | Buftea | SC DEN BRAVEN | producție spume poliuretanice, | str. Răsăritului, | propan | 15 | 25 | l | 7.5 | 2 | 30 | | | 30 | 50 | 75 | 3 | 5 | 10 |
| | | | | | dimethyleter | 18 | 25 | l | 4.2 | 2 | 30 | | | | | | | | |

| Nr. crt. | Localitate | Denumire operator economic | Profil de activitate | Adresa | Denumirea substanței | Cantitatea de substanță deținută media lunară - (t) | Cantitatea totală de substanță posibil a fi deținută - capacitate de proiect (t) | Stare de agregare (s,l,g) | Rezervoare | | | În instalație (t) | Alte moduri de stocare (t) | Raze de pericol (metri) | | | Populație în zonele de pericol | | |
|---|---|---|---|---|---|---|---|---|---|---|---|---|---|---|---|---|---|---|---|
| | | | | | | | | | Presiune (atm) | Nr. de rezervoare | Capacitate rezervor (m.c.) | | | Mortalitate ridicată | intoxicări/ vătămări | De atenție | Mortalitate ridicată | intoxicare/ vătămări | De atenție |
| | | ROMANIA SRL | distribuție izolanți profesionali | nr. 51 | izobutan | 15 | 25 | l | 2.2 | 2 | 30 | | | | | | | | |
| | | | | | tuburi spumă poliuretanică | 35 | 35 | l | | | | | tuburi | | | | | | |
| | | | | | 2,2' dimorfolinodietileter | 4 | 5.5 | l | | | | | container plastic 1000 litri | | | | | | |
| | | | | | N-N dimethilbenzilamine | 0.25 | 0.25 | l | | | | | butoi metalic | | | | | | |
| | | | | | dimethilciclohexilamine | 0.25 | 0.25 | l | | | | | butoi metalic | | | | | | |
| | | | | | N,N-dimethilethanolamine | 2 | 2 | l | | | | | butoi metalic | | | | | | |
| | | | | | pentafluorobutane/ heptafluoropropane | 3.5 | 3.5 | l | | | | | butoi metalic | | | | | | |
| 9 | Popești-Leordeni | SC PETROLEXPORT IMPORT SA | comerț cu ridicata al combustibililor solizi, lichizi, gazoși și produse derivate | șos. Oltenița, nr. 181 (incinta SC DANUBIANA SA) | motorina | 800 | 3200 | l | 1 | 2 | 2000 | 0 | 0 | 50 | 100 | 150 | 2 | 5 | 0 |
| 10 | Cernica | SNGN ROMGAZ SA - Depozit Balaceanca | înmagazinare subterana a gazelor naturale | Sat Bălăceanca | gaz metan | 35000 | 35000 | g | | | | | | | | | | | |
| 11 | Pantelimon | SC ROMPETROL GAS SRL | depozitare GPL și propan comercial | Str. Drumul Islazului nr. 19 | GPL | 130 | 340 | g | | | | | | | | | | | |
| | | | | | propan comercial | 24 | 72 | g | | | | | | | | | | | |
| 12 | Pantelimon | U.R.B.B. TUBORG S.A. | producție bere și băuturi răcoritoare | B-dul Biruinței, nr. 89 | amoniac anhidru | 48 | 48 | l | | 1<br>1<br>1<br>1<br>1 | 15<br>12<br>3<br>10<br>18 | | | 450 | 1200 | 2000 | 300 | 2000 | 3900 |

# OBIECTIVE SURSĂ DE RISC RADIOLOGIC DIN JUDEŢUL ILFOV

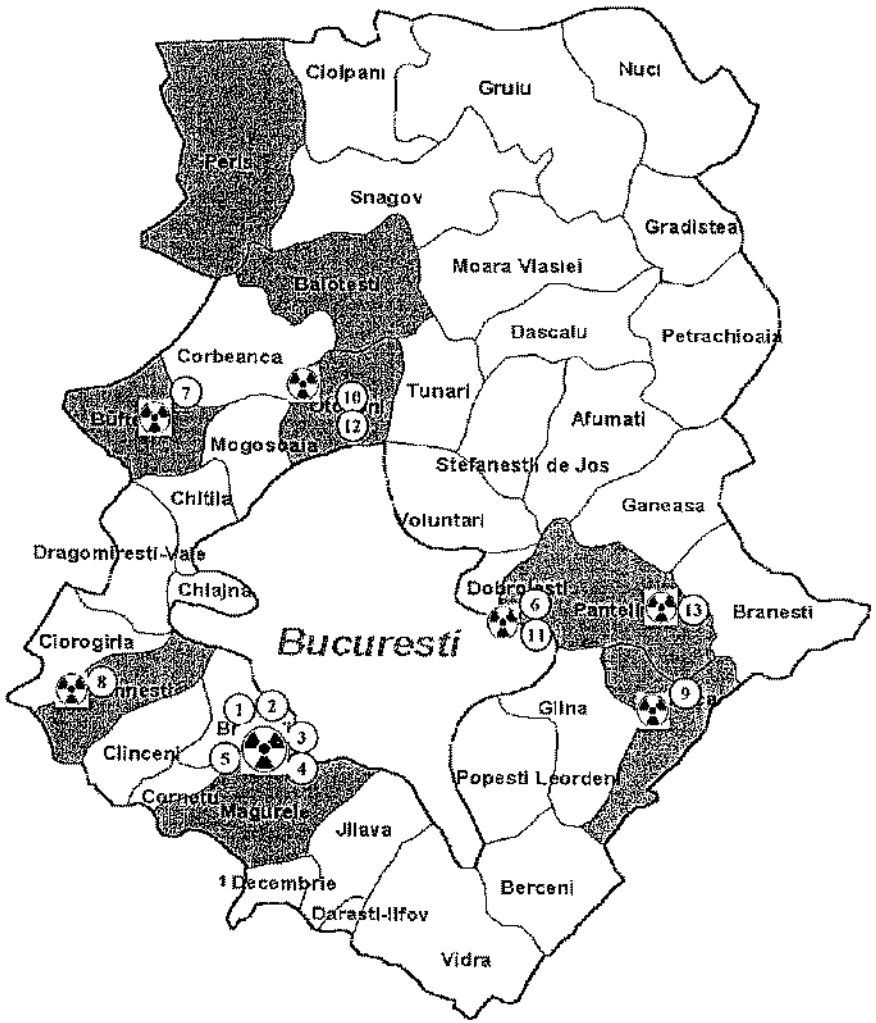


| Nr. crt. | Denumire | Adresa |
|---|---|---|
| 1. | Institutul de Cercetare-Dezvoltare pentru Fizică şi Ingineric Nucleară "Horia Hulubei" (I.F.I.N. – H.H.) | Măgurele, str. Atomiştilor, nr. 407, tel. 021.404.23.00c, 404.23.01, fax 021.457.44.40 |
| 2. | FACULTATEA DE FIZICĂ (din subordinea Universităţii Bucureşti), Catedra de Fizică Atomică şi Nucleară | Măgurele, str. Fizicienilor, nr. 1, tel. 021.457.44.19, fax 021.457.45.21 |
| 3. | Institutul Naţional de Cercetare-Dezvoltare pentru Fizica Materialelor (INCDFM) | Măgurele, str. Atomiştilor, nr. 105 bis, tel. 021.665.73.67 |
| 4. | S.C. NUCLEAR & VACUUM S.A. | Magurele, str. Atomistilor nr. 409, tel. 021.4574435, fax 021.4575994 |
| 5. | S.C. REGA ENGINEERING S.R.L. | Măgurele, str. Reactorului, nr. 7, tel./fax 021.3690198 |
| 6. | SPITALUL CLINIC JUDEŢEAN DE URGENŢĂ ILFOV | Bucureşti, B-dul Basarabia, nr. 49-51, sector 2, tel. 0213241161, 0213243312, fax 0213243296 |
| 7. | SPITALUL ORĂŞENESC "DR. MARIA BURGHELE" | Buftea, str. Studioului, nr. 13 tel/fax 021.3515297, 021.3515296 |
| 8. | CENTRUL JUDEŢEAN DE ASISTENŢĂ MEDICO-SOCIALĂ PENTRU BOLNAVI CRONICI DOMNEŞTI | Domneşti, str. Principală, nr. 1232, tel. 0213515232/ 3515231/ 3515233, fax 021.3515234 |
| 9. | SPITALUL DE PSIHIATRIE "Eftimie Diamandescu" | com. Cernica, sat Bălăceanca, Şos. Gării, nr. 56, tel. 021.3693740, fax 021.3693741 |
| 10. | INSTITUTUL NAŢIONAL DE GERONTOLOGIE ŞI GERIATRIE - Secţia radiologie | Otopeni, sos. Bucureşti-Ploieşti, nr. 307, tel 031.8059301-05, 021.2237192/2237194, fax 021.2231480 |
| 11. | CLINICA MEDICALĂ HYPOCRAT 2000 SRL BUCUREŞTI - incinta Spitalul Judeţean Ilfov, parter, sala CT | Bucureşti, sector 2, Bd. Chişinău, nr. 16, tel/fax 021.2555178/6280879 |
| 12. | S.C. PHILIP MORRIS ROMANIA S.R.L. | Otopeni, str. Horia, Cloşca şi Crişan, nr. 83, tel. 021.227.34.00, fax 021.227.34.00 |
| 13. | S.C. MONROL EUROPE S.R.L. | Pantelimon, Str. Grădinarilor, nr.1, tel./fax 021.3674801 |

# Evidență clădiri înalte județul Ilfov ( h ≥ 15 m )

| Nr. crt. | Denumirea Asociatiei de proprietari | Adresa | Nr. de imobile (regim de înălțime) |
|---|---|---|---|
| 1. | Asociației de proprietari Bloc 1-2 | Oraș Voluntari, Str. Emil Racoviță nr.70 | 2 imobile P + 5E |
| 2. | Asociația de proprietari CARINA RESIDENCE | Oraș Voluntari, Drumul Potcoavei, nr.120 | 4 imobile P + 5E |
| 3. | Asociația de proprietari CITYLIGHTS Pipera | Oraș Voluntari, Str. Popasului, nr.78, | 1 imobil S+P+8E |
| 4. | Asociația de proprietari HIDRA | Oraș Voluntari Str. Galata nr.55 | 4 imobile P + 6E |
| 5. | Asociația de proprietari S.C. ONIX CITY S.R.L. | Oraș Voluntari str. Școlii nr. 40 A | 2 imobile P + 5 + M |
| 6. | S.C. OPUS LAND DEVELOPEMENT S.A. (Cosmopolis) | Com. Ștefănești de Jos , Șos. de centură nr.50 | 7 imobile P + 9E |
| 7. | COMPLEX CARTIER LATIN | Bragadiru, Prelungirea Ghencea nr45 | 11 imobile<br>P + 6E + M – 4 imobile<br>P + 3 + M – 2 imobile<br>P + 7E + -M - 3 imobile<br>P + 7E + M – 2 imobile |
| 8. | RED HOUSE | Bragadiru, Str. Alunului nr. 7 | 1 imobil garsoniere<br>P + 5E |
| 9. | WEST REZIDENTIALE PARK – Skandinavia | Sos Alexandriei, Bragadiru, str.Coralului nr.1 | 4 imobile<br>P + 4E + M |
| 10. | FORTUNA REZIDENCE INVESTMENT | Sos Alexandriei, Bragadiru, str. Smaraldului nr.1 | 6 imobile<br>P + 4E + M<br>P + 5E + M |
| 11. | IFIN | Magurele, str.Atomistilor nr. 407 | Imobil birouri P + 11E |
| 12. | MILITARI RESIDENCE CHIAJNA | Com. Chiajna, Sat Roșu, Str. Rezervelor nr. 70 | 2 imobile cu P+ 4E<br>9 imobile P+ 5E + M<br>16 imobile P + 6E +M<br>1 imobil P + 7E +M<br>8 imobile P + 8E + M |
| 13. | CONFORT CITY | Popesti Leordeni, Splaiul Dudești nr. 9 | 12 imobile P + 10E + M |

| Nr. crt. | Denumirea Asociației de proprietari | Adresa | Nr. de imobile (regim de înălțime) |
|---|---|---|---|
| 14. | CUBIC CENTER | Voluntari, Sos. Pipera – Tunari 1 B | Imobil birouri > 28m |
| 15. | COMPLEX BARBACENTER | Voluntari, Bd. Pipera – Tunari nr.1/VI | Imobil birouri > 28m P+10 |
| 16. | IMPACT SA DEVELOPER & CONTRACTOR | Voluntari, Bd. Pipera – Tunari nr.1/VI | Imobil birouri > 28m P+10 |
| 17. | HOTEL ALEXANDER | Voluntari, Bd. Pipera – Tunari nr.1/VI | Imobil birouri > 28m P+10 |
| 18. | SC GLOBAL CITY BUSINESS PARK SRL | Voluntari, Sos. Bucuresti Nord nr. 10 | Imobil birouri > 28m P+10 |
| 19. | C.N. AEROPORTUL INTERNATIONAL BUCUREȘTI – OTOPENI S.A. | Otopeni, Calea Bucureștilor 224E, DN 1, Km 16,5 | Turnul de dirijare aeronave =43 m P+10 |

# Evidență cladiri de locuit P>=P+2 din judetul Ilfov

| Nr.crt. | Judetul | Localitate | Adresa | Nr.nivele(>=P+2) | Scara | Nr.apartamente | Nr.locatari |
|---|---|---|---|---|---|---|---|
| 0 | 1 | 2 | 3 | 4 | 5 | 6 | 7 |
| 1 | Ilfov | Magurele | Str.Fizicienilor nr.2 Bl.2 | 3 | 1 | 16 | 33 |
| 2 | Ilfov | Magurele | Str.Fizicienilor nr.2 Bl.2 | 3 | 2 | 16 | 32 |
| 3 | Ilfov | Magurele | Str. Fizicienilor nr.4 Bl.3 | 3 | 1 | 16 | 42 |
| 4 | Ilfov | Magurele | Str.Fizicienilor nr.4 Bl.3 | 3 | 2 | 16 | 41 |
| 5 | Ilfov | Magurele | Str. Fizicienilor nr.6 Bl.4 | 3 | 1 | 16 | 44 |
| 6 | Ilfov | Magurele | Str. Fizicienilor nr.6 Bl.4 | 3 | 2 | 16 | 45 |
| 7 | Ilfov | Magurele | Str.Fizicienilor nr.8 Bl.5 | 3 | 1 | 16 | 35 |
| 8 | Ilfov | Magurele | Str.Fizicienilor nr.8 Bl.5 | 3 | 2 | 16 | 37 |
| 9 | Ilfov | Magurele | Str.Fizicienilor nr.10 Bl.M6 | 3 | 1 | 12 | 37 |
| 10 | Ilfov | Magurele | Str. Fizicienilor nr.12 Bl.M5 | 3 | 1 | 12 | 35 |
| 11 | Ilfov | Magurele | Str.Fizicienilor nr.14 Bl.M4 | 3 | 1 | 12 | 33 |
| 12 | Ilfov | Magurele | Str.Fizicienilor nr.16 Bl.M3 | 3 | 1 | 12 | 39 |
| 13 | Ilfov | Magurele | Str.Fizicienilor nr.18 Bl.O1 | 3 | 1 | 16 | 40 |
| 14 | Ilfov | Magurele | Str.fizicienilor nr.20 Bl.N1 | 3 | 1 | 24 | 50 |
| 15 | Ilfov | Magurele | Str.Fizicienilor nr.22 Bl. O2 | 3 | 1 | 16 | 35 |

| | | | | | | | |
|---|---|---|---|---|---|---|---|
| 16 | Ilfov | Magurele | Str. Fizicienilor nr.24 Bl.N3 | 3 | 1 | 24 | 49 |
| 17 | Ilfov | Magurele | Str.Fizicienilor nr.26 Bl.O3 | 3 | 1 | 16 | 33 |
| 18 | Ilfov | Magurele | Str.Fizicienilor nr.28 Bl.O5 | 3 | 1 | 16 | 35 |
| 19 | Ilfov | Magurele | Str.Fizicienilor nr.30 Bl.O4 | 3 | 1 | 16 | 36 |
| 19 | Ilfov | Magurele | Str.Fizicienilor nr.32 Bl.N4 | 3 | 1 | 24 | 43 |
| 20 | Ilfov | Magurele | Str.Fizicienilor nr.34 Bl.N2 | 3 | 1 | 24 | 41 |
| 21 | Ilfov | Magurele | Str.Fizicienilor nr.1 Bl.L1 | 3 | 1 | 24 | 49 |
| 22 | Ilfov | Magurele | Str.Fizicienilor nr.15 Bl.L2 | 3 | 1 | 24 | 50 |
| 23 | Ilfov | Magurele | Str.Fizicienilor nr.17 Bl.L3 | 3 | 1 | 24 | 47 |
| 24 | Ilfov | Magurele | Str.Fizicienilor nr.19 Bl.M2 | 3 | 1 | 12 | 30 |
| 25 | Ilfov | Magurele | Str.Fizicienilor nr.21 Bl.M1 | 3 | 1 | 12 | 32 |
| 26 | Ilfov | Magurele | Str.Atomistilor nr.246 Bl.1 | 3 | 1 | 16 | 35 |
| 27 | Ilfov | Magurele | Str.Atomistilor nr.246 Bl.1 | 3 | 2 | 16 | 38 |
| 28 | Ilfov | Magurele | Al.Albastrelelor nr.5 Bl.6 | 3 | 1 | 16 | 36 |
| 29 | Ilfov | Magurele | Al.Albastrelelor nr.5 Bl.6 | 3 | 2 | 16 | 42 |
| 30 | Ilfov | Magurele | Str.Atomistilor nr.234Bl.15 | 3 | 1 | 12 | 24 |
| 31 | Ilfov | Magurele | Str.Marasesti nr.1 Bl.B17 | 3 | 1 | 12 | 24 |
| 32 | Ilfov | Magurele | Str.Atomistilor nr.236 Bl.B17 | 3 | 1 | 12 | 30 |
| 33 | Ilfov | Magurele | Str.Marasesti nr.1 Bl.B17 | 3 | 1 | 12 | 30 |
| 34 | Ilfov | Magurele | Str.Marasesti nr.1 Bl.B17 | 3 | 1 | 11 | 37 |
| 35 | Ilfov | Magurele | Str.Atomistilor nr.238 Bl.18 | 3 | 1 | 12 | 33 |
| 36 | Ilfov | Magurele | Str.Atomistilor nr.240 Bl.19 | 3 | 1 | 24 | 47 |
| 37 | Ilfov | Magurele | Str.Marasesti nr.4 Bl.B16 | 3 | 1 | 12 | 30 |
| 38 | Ilfov | Magurele | Str.Marasesti nr.6 Bl.B1 | 3 | 1 | 24 | 59 |
| 39 | Ilfov | Magurele | Str.Marasesti nr.8 Bl.B2 | 3 | 1 | 23 | 57 |
| 40 | Ilfov | Magurele | Str.Marasesti nr.10 Bl.B2 | 3 | 1 | 23 | 55 |
| 41 | Ilfov | Magurele | Str.Marasesti nr.12 Bl.B4 | 3 | 1 | 23 | 60 |
| 42 | Ilfov | Magurele | Str.Marasesti nr.3 Bl.B9 | 3 | 1 | 12 | 27 |
| 43 | Ilfov | Magurele | Str.Albastrelelor nr.2Bl.B9 | 3 | 1 | 12 | 29 |
| 44 | Ilfov | Magurele | Str.Marasesti nr.5 Bl.B8 | 3 | 1 | 12 | 45 |
| 45 | Ilfov | Magurele | Str.Panselelor nr.3Bl.B14 | 3 | 1 | 12 | 45 |
| 46 | Ilfov | Magurele | Str.Panselelor nr.1Bl.B8 | 3 | 2 | 11 | 44 |
| 47 | Ilfov | Magurele | Str.Marasesti nr.7 Bl.B7 | 3 | 1 | 11 | 27 |
| 48 | Ilfov | Magurele | Str.Marasesti nr.9 Bl.B6 | 3 | 1 | 12 | 47 |

| | | | | | | | |
|---|---|---|---|---|---|---|---|
| 49 | Ilfov | Magurele | Str.Bujorilor nr.1 Bl.B6 | 3 | 1 | 12 | 50 |
| 50 | Ilfov | Magurele | Str.Albastrelelor nr.1Bl.B10 | 3 | 1 | 12 | 25 |
| 51 | Ilfov | Magurele | Str.Albastrelelor nr.1Bl.B10 | 3 | 2 | 12 | 22 |
| 52 | Ilfov | Magurele | Str.Albastrelelor nr.3Bl.G1 | 3 | 1 | 12 | 25 |
| 53 | Ilfov | Magurele | Str.Albastrelelor nr.3Bl.G1 | 3 | 2 | 12 | 26 |
| 54 | Ilfov | Magurele | Str.Albastrelelor nr.5Bl.G2 | 3 | 1 | 12 | 25 |
| 58 | Ilfov | Magurele | Str.Albastrelelor nr.5Bl.G2 | 3 | 2 | 12 | 22 |
| 59 | Ilfov | Magurele | Str.Albastrelelor nr.4Bl.G12 | 3 | 1 | 12 | 25 |
| 60 | Ilfov | Magurele | Str.Albastrelelor nr.4Bl.G12 | 3 | 2 | 11 | 24 |
| 61 | Ilfov | Magurele | Str.Albastrelelor nr.6Bl.B13 | 3 | 1 | 12 | 30 |
| 62 | Ilfov | Magurele | Str.Albastrelelor nr.6Bl.B13 | 3 | 2 | 11 | 29 |
| 63 | Ilfov | Magurele | Str.Panselelor nr.3Bl.B14 | 3 | 1 | 12 | 25 |
| 64 | Ilfov | Magurele | Str.Panselelor nr.3Bl.B14 | 3 | 2 | 11 | 25 |
| 65 | Ilfov | Magurele | Str.Bujorilor nr.3 Bl.B20 | 3 | 1 | 17 | 40 |
| 66 | Ilfov | Magurele | Str.Bujorilor nr.3 Bl.B20 | 3 | 2 | 18 | 41 |
| 67 | Ilfov | Magurele | Str.Bujorilor nr.5 Bl.B21 | 3 | 1 | 12 | 25 |
| 68 | Ilfov | Magurele | Str.Bujorilor nr.5 Bl.B21 | 3 | 2 | 12 | 28 |
| 69 | Ilfov | Magurele | Str.Bujorilor nr.1 Bl.B5 | 2 | 1 | 12 | 25 |
| 70 | Ilfov | Magurele | Str.Bujorilor nr.1 Bl.B5 | 2 | 2 | 11 | 27 |
| 71 | Ilfov | Magurele | Str.Bujorilor nr.4 Bl.G3 | 2 | 1 | 12 | 24 |
| 72 | Ilfov | Magurele | Str.Bujorilor nr.4 Bl.G3 | 2 | 2 | 12 | 27 |
| 73 | Ilfov | Magurele | Str.Bujorilor nr.8 Bl.G4 | 2 | 1 | 12 | 28 |
| 74 | Ilfov | Magurele | Str.Bujorilor nr.8 Bl.G4 | 2 | 2 | 12 | 29 |
| 75 | Ilfov | Magurele | Str.Atomistilor nr.1 Bl.1 | 4 | 1 | 20 | 50 |
| 76 | Ilfov | Magurele | Str.Atomistilor nr.1 Bl.2 | 4 | 1 | 20 | 57 |
| 77 | Ilfov | Magurele | Str.Atomistilor nr.232 Bl.1 | 4 | 1 | 18 | 50 |
| 78 | Ilfov | Magurele | Str.Atomistilor nr.232 Bl.2 | 4 | 1 | 18 | 57 |
| 79 | Ilfov | Magurele | Str.Florilor nr.2-6 | 2 | 1 | 18 | 54 |
| 80 | Ilfov | Magurele | Str.Ciocarliei nr.6B | 2 | 1 | 17 | 52 |
| 81 | Ilfov | Magurele | Str.Milcov nr.112 | 2 | 1 | 6 | 15 |
| 82 | Ilfov | Magurele | Str.Fizicienilor nr.1Camin G1 | 3 | 1 | 84 | 110 |
| 83 | Ilfov | Magurele | Str.Fizicienilor nr.3Camin G2 | 3 | 1 | 84 | 90 |
| 84 | Ilfov | Magurele | Str.Fizicienilor nr.5Camin G3 | 3 | 1 | 84 | 120 |
| 85 | Ilfov | Magurele | Str.Fizicienilor nr.7Camin G4 | 3 | 1 | 84 | 119 |

| | | | | | | | |
|---|---|---|---|---|---|---|---|
| 86 | Ilfov | Magurele | Str.Fizicienilor nr.9Camin G5 | 4 | 1 | 65 | 71 |
| 87 | Ilfov | Magurele | Str.Atomistilor nr.128 Camin | 2 | 1 | 19 | 19 |
| 88 | Ilfov | Ghermanesti | Bl. A1,Str. Ghermanesti,nr.31 | 2 | 1 | 6 | 18 |
| 89 | Ilfov | Ghermanesti | Bl. A2, Str. Marasesti, nr 2 | 2 | 1 | 6 | 16 |
| 90 | Ilfov | Ghermanesti | Bl. A3, Str. Marasesti, nr 9 | 2 | 1 | 6 | 16 |
| 91 | Ilfov | Ghermanesti | Bl. A4, Str. Marasesti, nr 11 | 2 | 1 | 6 | 18 |
| 92 | Ilfov | Ghermanesti | Bl A5, Str Oituz, nr 1 | 2 | 1 | 6 | 16 |
| 93 | Ilfov | Ghermanesti | Bl A6, Str. Ghermanesti,nr. 37 | 2 | 1 | 6 | 18 |
| 94 | Ilfov | Ghermanesti | Bl A7, Str Oituz, nr 2 | 2 | 1 | 6 | 18 |
| 95 | Ilfov | Ghermanesti | Bl A8, Str Oituz, nr 4 | 2 | 1 | 6 | 18 |
| 96 | Ilfov | Ghermanesti | Bl A9, Str Oituz, nr 6 | 2 | 1 | 6 | 16 |
| 97 | Ilfov | Ghermanesti | Bl A10, Str Oituz, nr 8 | 2 | 1 | 6 | 16 |
| 98 | Ilfov | Ghermanesti | Bl A11, Str Oituz, nr 10 | 2 | 1 | 6 | 18 |
| 99 | Ilfov | Ghermanesti | Bl A12, Str Oituz, nr 11 | 2 | 1 | 6 | 18 |
| 100 | Ilfov | Ghermanesti | Bl A13, Str Alba Iulia, nr 3 | 2 | 1 | 6 | 16 |
| 101 | Ilfov | Ghermanesti | Bl. A14,Str. Oituz, Nr. 5 | 2 | 1 | 6 | 18 |
| 102 | Ilfov | Ghermanesti | BlA15,Str. Calugareni,nr 21 | 2 | 1 | 6 | 18 |
| 103 | Ilfov | Ghermanesti | BlA17,Str. Calugareni,nr 25 | 2 | 1 | 6 | 18 |
| 104 | Ilfov | Ghermanesti | BlA18,Str. Calugareni,nr 29 | 2 | 1 | 6 | 18 |
| 105 | Ilfov | Ghermanesti | BlA19,Str. Calugareni,nr 29A | 2 | 1 | 6 | 18 |
| 106 | Ilfov | Ghermanesti | BlA20,Str. Alba Iulia,nr 27A | 2 | 1 | 6 | 18 |
| 107 | Ilfov | Ghermanesti | BlA21,Str. Alba Iulia,nr 25 | 2 | 1 | 6 | 18 |
| 108 | Ilfov | Ghermanesti | Bl P1,Str. Ghermanesti,nr 39 | 2 | 1 | 18 | 45 |
| 109 | Ilfov | Ghermanesti | Bl P2, Str Oituz, nr 14 | 2 | 1 | 18 | 50 |
| 110 | Ilfov | Ghermanesti | Bl P3, Str Oituz, nr 16 | 2 | 1 | 18 | 45 |
| 111 | Ilfov | Ghermanesti | Bl P4, Str Orastie, nr 1 | 2 | 1 | 27 | 64 |
| 112 | Ilfov | Ghermanesti | Bl P5, Str Oituz, nr 7 | 2 | 1 | 18 | 45 |
| 113 | Ilfov | Ghermanesti | Bl P6, Str Oituz, nr 9 | 2 | 1 | 18 | 50 |
| 114 | Ilfov | Ghermanesti | Bl P7,Str. Ghemanesti,nr 33 | 2 | 1 | 18 | 50 |
| 115 | Ilfov | Ghermanesti | Bl P8,Str. Ghemanesti,nr 35 | 2 | 1 | 18 | 50 |
| 116 | Ilfov | Ghermanesti | Bl P9, Str Rovine,nr 3 | 2 | 1 | 18 | 50 |
| 117 | Ilfov | Ghermanesti | Bl. P10, Str Razoare, nr 4 | 2 | 1 | 18 | 50 |
| 118 | Ilfov | Ghermanesti | Bl P11, Str Rovine,nr 1 | 2 | 1 | 18 | 50 |
| 119 | Ilfov | Ghermanesti | Bl P12, Str Calugareni, nr 6 | 2 | 1 | 18 | 50 |

| | | | | | | | |
|---|---|---|---|---|---|---|---|
| 120 | Ilfov | Ghermanesti | Bl P13, Str Calugareni, nr 19 | 2 | 1 | 18 | 45 |
| 121 | Ilfov | Ghermanesti | Bl P14,Str. Marasesti, nr 2A | 2 | 1 | 18 | 45 |
| 122 | Ilfov | Ghermanesti | Bl P16,Str Razoare, Nr 5 | 2 | 1 | 9 | 27 |
| 123 | Ilfov | Ghermanesti | Bl P17, Str. Goraslau, nr 13 | 2 | 1 | 18 | 50 |
| 124 | Ilfov | Ghermanesti | Bl P18, Str. Goraslau, nr 15 | 2 | 1 | 18 | 50 |
| 125 | Ilfov | Ghermanesti | Bl P19, Str. Alba Iulia, Nr 19 | 2 | 1 | 9 | 30 |
| 126 | Ilfov | Ghermanesti | Bl P20, Str. Alba Iulia, nr.1 | 2 | 1 | 24 | 70 |
| 127 | Ilfov | Ghermanesti | Bl P21,Str. Alba Iulia, Nr 7 | 2 | 1 | 24 | 70 |
| 128 | Ilfov | Ghermanesti | Bl P22,Str. Alba Iulia, Nr 57-59 | 2 | 1 | 24 | 70 |
| 129 | Ilfov | Ghermanesti | Bl 23, Str. Miraslau, nr 2 | 2 | 1 | 24 | 70 |
| 130 | Ilfov | Ghermanesti | Bl P29, Str. Miraslau, nr 4 | 2 | 1 | 84 | 110 |
| 131 | Ilfov | Ghermanesti | Bl P27, Str Ghermanesti, nr 29 | 2 | 1 | 18 | 50 |
| 132 | Ilfov | Ghermanesti | Bl PR1, Str Razoare, nr 2 | 2 | 1 | 24 | 70 |
| 133 | Ilfov | Ghermanesti | Bl PR2, Str Razoare, nr 1 | 2 | 1 | 24 | 70 |
| 134 | Ilfov | Ghermanesti | Bl PR3, Str Razoare, nr 3 | 2 | 1 | 24 | 70 |
| 135 | Ilfov | Ghermanesti | Bl PR4, Str Cozia, nr 6 | 2 | 1 | 24 | 75 |
| 136 | Ilfov | Ghermanesti | Bl PR5, Str Cozia, Nr 8 | 2 | 1 | 24 | 70 |
| 137 | Ilfov | Ghermanesti | Bl PR6, Str Cozia, Nr 4 | 2 | 1 | 24 | 70 |
| 138 | Ilfov | Ghermanesti | Bl D1B. Aleea Istaz, Nr 1 | 2 | 1 | 24 | 75 |
| 139 | Ilfov | Ghermanesti | Bl D1A. Aleea Islaz, Nr 1 | 2 | 1 | 24 | 75 |
| 140 | Ilfov | Ghermanesti | Bl D5A, Str Ghermanesti, nr. 51 | 2 | 1 | 12 | 45 |
| 141 | Ilfov | Ghermanesti | Bl D5B, Str Ghermanesti, nr. 51 | 2 | 1 | 12 | 25 |
| 142 | Ilfov | SNAGOV | Bl. D1, Sos. Snagov, nr 127 | 2 | 1 | 18 | 55 |
| 143 | Ilfov | SNAGOV | Bl. D2, Sos. Snagov, nr 131 | 2 | 1 | 18 | 55 |
| 144 | Ilfov | SNAGOV | Bl. D3, Sos. Snagov, nr 133 | 2 | 1 | 18 | 50 |
| 145 | Ilfov | SNAGOV | Bl. D4, Sos. Snagov, nr 135 | 2 | 1 | 24 | 70 |
| 146 | Ilfov | SNAGOV | Bl PR1, Str. Aleea Liliacului, nr 10 | 2 | 1 | 24 | 75 |
| 147 | Ilfov | SNAGOV | Bl PR2, Str. Aleea Liliacului, nr 2 | 2 | 1 | 24 | 70 |
| 148 | Ilfov | Ghermanesti | Sos Ghermanesti, Nr 49 | 2 | 2 | 16 | 38 |
| 149 | Ilfov | Tancabesti | Sos. Bucuresti-Ploiesti, Nr. 218 | 6 | 2 | 84 | 130 |
| 150 | Ilfov | Otopeni | PR 1, Strada Arges nr 1 | 2 | 3 | 24 | 50 |
| 151 | Ilfov | Otopeni | PR 2, Strada Arges nr 2 | 2 | 3 | 24 | 51 |
| 152 | Ilfov | Otopeni | PR 5 Strada Ghioceilor nr. 6 | 2 | 3 | 24 | 48 |
| 153 | Ilfov | Otopeni | PR 6,Calea Bucuresti nr. 64 D | 2 | 3 | 24 | 53 |

| | | | | | | | |
|---|---|---|---|---|---|---|---|
| 154 | Ilfov | Otopeni | B 1-1, str. 23 August nr. 1 | 2 | 2 | 18 | 34 |
| 155 | Ilfov | Otopeni | B2-1,Calea Bucuresti nr. 84 | 3 | 3 | 41 | 80 |
| 156 | Ilfov | Otopeni | B2-2,Calea Bucuresti nr. 82 | 3 | 3 | 41 | 78 |
| 157 | Ilfov | Otopeni | B2-3,Calea Bucuresti nr. 80 | 3 | 3 | 41 | 75 |
| 158 | Ilfov | Otopeni | B2-4,Calea Bucuresti nr. 78 | 3 | 3 | 41 | 88 |
| 159 | Ilfov | Otopeni | B2-5,Calea Bucuresti nr. 74 | 2 | 3 | 27 | 50 |
| 160 | Ilfov | Otopeni | B 3-2, str. Floare de cais nr. 9 | 2 | 3 | 25 | 45 |
| 161 | Ilfov | Otopeni | B 3-3, str. Floare de cais nr. 7 | 2 | 3 | 25 | 46 |
| 162 | Ilfov | Otopeni | B 3-4, str. Floare de cais nr. 5 | 2 | 2 | 16 | 30 |
| 163 | Ilfov | Otopeni | B 3-5, str. Floare de cais nr. 1 | 2 | 2 | 16 | 46 |
| 164 | Ilfov | Otopeni | A2-2,Calea Bucuresti nr. 92 | 3 | 3 | 34 | 80 |
| 165 | Ilfov | Otopeni | A2-1,Calea Bucuresti nr. 94 | 3 | 3 | 34 | 69 |
| 166 | Ilfov | Otopeni | A1-1,Calea Bucuresti nr. 96 | 3 | 2 | 27 | 60 |
| 167 | Ilfov | Otopeni | A2-3,Calea Bucuresti nr. 90 | 3 | 2 | 22 | 49 |
| 168 | Ilfov | Otopeni | A 3-3, str. Floare de cais nr. 17 | 2 | 2 | 16 | 35 |
| 169 | Ilfov | Otopeni | B 3-4, str. Floare de cais nr. 15 | 2 | 2 | 16 | 33 |
| 170 | Ilfov | Otopeni | B 3-5, str. Floare de cais nr. 13 | 2 | 2 | 18 | 50 |
| 171 | Ilfov | Otopeni | P1 str. Lacul Ursului nr.2 | 2 | 2 | 18 | 42 |
| 172 | Ilfov | Otopeni | P2 str. Lacul Ursului nr.4 | 2 | 2 | 18 | 36 |
| 173 | Ilfov | Otopeni | P3 str. Garofiţelor nr.4 | 2 | 2 | 18 | 53 |
| 174 | Ilfov | Otopeni | P4 str. Garofiţelor nr.2 | 2 | 2 | 18 | 56 |
| 175 | Ilfov | Otopeni | P5 str. Traian nr.7 | 2 | 2 | 16 | 36 |
| 176 | Ilfov | Otopeni | P7, str. Floare de cais nr. 8 | 2 | 2 | 16 | 35 |
| 177 | Ilfov | Otopeni | P8 str. Traian nr.5 | 2 | 2 | 16 | 36 |
| 178 | Ilfov | Otopeni | P9, str. Floare de cais nr. 4 | 2 | 2 | 16 | 37 |
| 179 | Ilfov | Otopeni | P'9, str. Floare de cais nr. 2 | 2 | 2 | 16 | 45 |
| 180 | Ilfov | Otopeni | P10, str. Floare de cais nr. 6 | 2 | 2 | 16 | 45 |
| 181 | Ilfov | Otopeni | P11, str. Mărgăritarului nr. 7 | 2 | 2 | 18 | 50 |
| 182 | Ilfov | Otopeni | P'12 str. Traian nr.1 | 2 | 2 | 16 | 46 |
| 183 | Ilfov | Otopeni | P12 str. Traian nr.1 bis | 2 | 2 | 16 | 40 |
| 184 | Ilfov | Otopeni | P13 str. Traian nr.8 | 2 | 2 | 18 | 52 |
| 185 | Ilfov | Otopeni | P14, str. Mărgăritarului nr. 5 | 2 | 2 | 16 | 50 |
| 186 | Ilfov | Otopeni | P15, str. Arges nr. 3 | 2 | 2 | 16 | 41 |
| 187 | Ilfov | Otopeni | P16, str. Arges nr. 6 | 2 | 2 | 16 | 45 |

| | | | | | | | |
|---|---|---|---|---|---|---|---|
| 188 | Ilfov | Otopeni | P17, str. 23 August nr. 15 | 2 | 2 | 16 | 35 |
| 189 | Ilfov | Otopeni | P19, str. 23 August nr. 15 bis | 2 | 3 | 18 | 41 |
| 190 | Ilfov | Otopeni | P20, str. 23 August nr. 17 | 3 | 1 | 11 | 25 |
| 191 | Ilfov | Otopeni | P21, str. 23 August nr. 19 | 3 | 1 | 11 | 25 |
| 192 | Ilfov | Otopeni | P22, str. 23 August nr. 21 | 3 | 1 | 11 | 27 |
| 193 | Ilfov | Otopeni | P23, str. 23 August nr. 23 | 2 | 2 | 18 | 25 |
| 194 | Ilfov | Otopeni | P24, str. 23 August nr. 25 | 2 | 2 | 18 | 22 |
| 195 | Ilfov | Otopeni | P30, str. 23 August nr. 14A | 2 | 2 | 18 | 31 |
| 196 | Ilfov | Otopeni | P31, str. 23 August nr. 14B | 2 | 2 | 18 | 26 |
| 197 | Ilfov | Otopeni | P32, str. 23 August nr. 16 | 2 | 2 | 16 | 25 |
| 198 | Ilfov | Otopeni | P33, str. 23 August nr. 18 | 2 | 2 | 18 | 36 |
| 199 | Ilfov | Otopeni | P34, str. Petuniei nr. 14 | 2 | 2 | 16 | 33 |
| 200 | Ilfov | Otopeni | P39, str. Arges nr. 4 | 2 | 2 | 16 | 30 |
| 201 | Ilfov | Otopeni | P49 str. Traian nr.9 | 3 | 2 | 22 | 28 |
| 202 | Ilfov | Otopeni | P'49 str. Traian nr.11 | 3 | 1 | 11 | 18 |
| 203 | Ilfov | Otopeni | P50, str. Mărgăritarului nr. 10 | 3 | 2 | 22 | 32 |
| 204 | Ilfov | Otopeni | P51, str. Mărgăritarului nr. 12 | 3 | 2 | 29 | 60 |
| 205 | Ilfov | Otopeni | P100, str. 23 August nr. 10 | 3 | 1 | 11 | 30 |
| 206 | Ilfov | Otopeni | P101, str. 23 August nr. 12 | 3 | 1 | 11 | 26 |
| 207 | Ilfov | Otopeni | P102, str. 23 August nr. 14 | 3 | 1 | 11 | 30 |
| 208 | Ilfov | Otopeni | P103, str. 23 August nr. 5 | 3 | 1 | 11 | 27 |
| 209 | Ilfov | Otopeni | P104, str. 23 August nr. 7 | 3 | 1 | 11 | 26 |
| 210 | Ilfov | Otopeni | P45,Calea Bucuresti nr. 64C | 2 | 2 | 18 | 52 |
| 211 | Ilfov | Otopeni | A10 str. Traian nr.17 | 2 | 2 | 16 | 41 |
| 212 | Ilfov | Otopeni | A11 str. Oituz nr.2 | 2 | 2 | 16 | 35 |
| 213 | Ilfov | Otopeni | A12 str. Privighetorilor nr.8 | 2 | 2 | 16 | 35 |
| 214 | Ilfov | Otopeni | A13 str. Floare de cais nr.16 | 2 | 2 | 16 | 35 |
| 215 | Ilfov | Otopeni | A18 str. Privighetorilor nr.2 | 2 | 3 | 24 | 70 |
| 216 | Ilfov | Otopeni | A19 str. Floare de cais nr.12 | 2 | 3 | 24 | 65 |
| 217 | Ilfov | Otopeni | C1-2,Calea Bucuresti nr. 68 | 3 | 2 | 18 | 49 |
| 218 | Ilfov | Otopeni | C2-2,Calea Bucuresti nr. 64B | 3 | 2 | 22 | 55 |
| 219 | Ilfov | Otopeni | C1-3,Calea Bucuresti nr. 64 | 3 | 2 | 27 | 52 |
| 220 | Ilfov | Otopeni | B'6 str. Mures nr.2 | 2 | 1 | 6 | 20 |
| 221 | Ilfov | Otopeni | 1',Calea Bucuresti nr. 72 | 2 | 1 | 4 | 15 |

| | | | | | | | |
|---|---|---|---|---|---|---|---|
| 222 | Ilfov | Otopeni | A1-2A ,Calea Bucuresti nr. 88 | 5 | 2 | 36 | 80 |
| 223 | Ilfov | Otopeni | A1-2B ,Calea Bucuresti nr. 86 | 5 | 2 | 27 | 68 |
| 224 | Ilfov | Otopeni | B1-2, str. 23 August nr. 2 | 3 | 3 | 27 | 65 |
| 225 | Ilfov | Otopeni | P42, str. Polona nr. 12G | 3 | 1 | 11 | 26 |
| 226 | Ilfov | Otopeni | U4, str. 23 August nr. 9 | 3 | 2 | 36 | 102 |
| 227 | Ilfov | Otopeni | Gran residencia Sevilia, Eroilor nr. 5H | 5 | 1 | 41 | hotel |
| 228 | Ilfov | Otopeni | Gran residencia Madrid, Eroilor nr. 5H | 5 | 1 | 40 | hotel |
| 229 | Ilfov | Otopeni | Gran residencia Valencia, Eroilor nr. 5H | 5 | 1 | 40 | hotel |
| 230 | Ilfov | Otopeni | Gran residencia Barcelona Eroilor nr. 5H | 5 | 1 | 40 | hotel |
| 231 | Ilfov | Otopeni | Craiu Pia ,Calea Bucuresti nr. 155 | 4 | 1 | 8 | hotel |
| 232 | Ilfov | Otopeni | Karma ,Tibles nr. 25D | 4 | 1 | 17 | hotel |
| 233 | Ilfov | Otopeni | Primak Invest, Steaua Rosie nr.31A | 2 | 1 | 120 | hotel |
| 234 | Ilfov | Otopeni | Venus Stone, I.C. Bratianu nr. 28 | 3 | 1 | 54 | hotel |
| 235 | Ilfov | Otopeni | Vila Verde, Maramures nr. 22-24 | 2 | 1 | 16 | hotel |
| 236 | Ilfov | Otopeni | SDK Management, 23 August nr.79A | 4 | 1 | 30 | |
| 237 | Ilfov | Buftea | Str. Studioului, nr. 12 bis, bl. 34 | 4 | 8 | 178 | 498 |
| 238 | Ilfov | Buftea | Str. Studioului, nr. 14, bl. A7 | 4 | 1 | 20 | 54 |
| 239 | Ilfov | Buftea | Str. Studioului, nr. 16, bl. A8 | 4 | 1 | 20 | 54 |
| 240 | Ilfov | Buftea | Str. Studioului, nr. 18, bl. A9 | 4 | 1 | 20 | 52 |
| 241 | Ilfov | Buftea | Str. Studioului, nr. 20, bl. 23 | 4 | 2 | 80 | 198 |
| 242 | Ilfov | Buftea | Str. Studioului, nr. 22, bl. 35 | 4 | 2 | 80 | 204 |
| 243 | Ilfov | Buftea | Str. Studioului, nr. 4, bl. C | 2 | 1 | 24 | 60 |
| 244 | Ilfov | Buftea | Str. Studioului, nr. 2, bl. D | 2 | 1 | 24 | 60 |
| 245 | Ilfov | Buftea | Str. Studioului, nr. 9, bl. A1 | 4 | 1 | 20 | 65 |
| 246 | Ilfov | Buftea | Str. Studioului, nr. 7, bl. A2 | 4 | 1 | 20 | 60 |
| 247 | Ilfov | Buftea | Str. Studioului, nr. 5, bl. A3 | 4 | 1 | 20 | 45 |
| 248 | Ilfov | Buftea | Str. Studioului, nr. 3, bl. A4 | 4 | 1 | 20 | 48 |
| 249 | Ilfov | Buftea | Str. Studioului, nr. 1, bl. A5 | 4 | 1 | 20 | 70 |
| 250 | Ilfov | Buftea | Aleea Școlii, nr. 8, bl. A6 | 4 | 1 | 20 | 46 |
| 251 | Ilfov | Buftea | Aleea Scolii, nr. 4, bl. 21 | 4 | 1 | 20 | 48 |
| 252 | Ilfov | Buftea | Aleea Școlii, nr. 6 bis, bl. 36 | 4 | 3 | 69 | 180 |
| 253 | Ilfov | Buftea | Aleea Școlii, nr. 6, bl. 37 | 4 | 2 | 35 | 110 |
| 254 | Ilfov | Buftea | Aleea Școlii, nr. 3, bl. 38 | 4 | 2 | 35 | 105 |
| 255 | Ilfov | Buftea | Str.Intr. Aleea Constructorului, nr. 8, bl 32 | 4 | 2 | 60 | 189 |

| | | | | | | | |
|---|---|---|---|---|---|---|---|
| 256 | Ilfov | Buftea | Str. Aleea Constructorului, nr. 10, bl 33 | 4 | 1 | 30 | 98 |
| 257 | Ilfov | Buftea | Str. Constructorului, nr. 9, bl 15 | 4 | 2 | 40 | 13 |
| 258 | Ilfov | Buftea | Str. Aleea Constructorului, nr. 5, bl 16 | 4 | 2 | 40 | 130 |
| 259 | Ilfov | Buftea | Str. Aleea Constructorului, nr. 3, bl 17 | 4 | 2 | 40 | 125 |
| 260 | Ilfov | Buftea | Str. Aleea Constructorului, nr. 7, bl 18 | 4 | 2 | 40 | 130 |
| 261 | Ilfov | Buftea | Str. Constructorului, nr. 1, bl 20 | 4 | 2 | 40 | 130 |
| 262 | Ilfov | Buftea | Str. Aleea Constructorului, nr. 2, bl 25 | 4 | 2 | 40 | 150 |
| 263 | Ilfov | Buftea | Str. Aleea Constructorului, nr. 11, bl 13 | 4 | 1 | 30 | 89 |
| 264 | Ilfov | Buftea | Str. Aleea Constructorului, nr. 6, bl 30 | 4 | 1 | 30 | 90 |
| 265 | Ilfov | Buftea | Str. Aleea Constructorului, nr. 2, bl 29 | 4 | 2 | 60 | 190 |
| 266 | Ilfov | Buftea | Str.Intr.Aleea Constructorului, nr. 24 bl 31 | 4 | 1 | 30 | 66 |
| 267 | Ilfov | Buftea | Sos Buc. –Targoviste, nr. 147, bl 27 | 4 | 6 | 165 | 350 |
| 268 | Ilfov | Buftea | Sos Buc. –Targoviste, nr. 41, bl R 7 | 4 | 2 | 44 | 160 |
| 269 | Ilfov | Buftea | Sos Buc. –Targoviste, nr. 39, bl R 8 | 4 | 2 | 60 | 180 |
| 270 | Ilfov | Buftea | Sos Buc. –Targoviste, nr. 37, bl R 9 | 4 | 2 | 60 | 188 |
| 271 | Ilfov | Buftea | Sos Buc. –Targoviste, nr. 114, bl PM3 | 3 | 2 | 24 | 75 |
| 272 | Ilfov | Buftea | Sos Buc. –Targoviste, nr. 114, bl PM 8 | 3 | 2 | 24 | 65 |
| 273 | Ilfov | Buftea | Sos Buc. –Targoviste, nr. 1, bl PM2, PM3 | 3 | 2 | 36 | 90 |
| 274 | Ilfov | Buftea | Str. Mihai Eminescu, nr. 1, bl. R1 | 4 | 6 | 137 | 300 |
| 275 | Ilfov | Buftea | Str. Mihai Eminescu, nr. 5-7-9, bl. R3 | 4 | 2 | 57 | 180 |
| 276 | Ilfov | Buftea | Str. Mihai Eminescu, nr. 6, bl. R5 | 4 | 3 | 75 | 200 |
| 277 | Ilfov | Buftea | Str. Mihai Eminescu, nr. 10, bl. R6 | 4 | 3 | 68 | 180 |
| 278 | Ilfov | Buftea | Str. Mihai Eminescu, nr. 3, bl. R2 | 4 | 5 | 100 | 242 |
| 279 | Ilfov | Buftea | Str. 23 August, nr. 2, bl R4 | 4 | 2 | 60 | 200 |
| 280 | Ilfov | Buftea | Str. 23 August, nr. 1, bl R10 | 4 | 1 | 20 | 55 |
| 281 | Ilfov | Buftea | Str. 23 August, nr. 6, bl 2 | 4 | 2 | 57 | 170 |
| 282 | Ilfov | Buftea | Str. 23 August, nr. 4, 1 | 4 | 2 | 38 | 140 |
| 283 | Ilfov | Buftea | Str. Oltului, nr. 5, bl 3 | 4 | 2 | 48 | 155 |
| 284 | Ilfov | Buftea | Str. Oltului, nr. 3, bl 4 | 4 | 2 | 38 | 152 |
| 285 | Ilfov | Buftea | Str. Oltului, nr. 7, bl B1 | 3 | 1 | 16 | 42 |
| 286 | Ilfov | Buftea | Str. Oltului, nr. 7, bl B2 | 3 | 1 | 16 | 44 |
| 287 | Ilfov | Buftea | Str. Oltului, nr. 7, bl B3 | 3 | 1 | 16 | 44 |
| 288 | Ilfov | Buftea | Str. Oltului, nr. 7, bl B4 | 3 | 1 | 16 | 40 |
| 289 | Ilfov | Buftea | Str. Oltului, nr. 9, bl 5 | 4 | 2 | 38 | 150 |

| | | | | | | | |
|---|---|---|---|---|---|---|---|
| 290 | Ilfov | Buftea | Str. Oltului, nr. 7, bl 6 | 4 | 2 | 38 | 150 |
| 291 | Ilfov | Buftea | Str. Aleea Parc, nr. 3, bl. A | 2 | 2 | 18 | 58 |
| 292 | Ilfov | Buftea | Str. Aleea Parc, nr. 1, bl. B18 | 2 | 2 | 18 | 60 |
| 293 | Ilfov | Buftea | Str. Aleea Plopilor, nr. 1, bl. A2/1 | 4 | 1 | 20 | 60 |
| 294 | Ilfov | Buftea | Str. Aleea Plopilor, nr. 1, bl. A2/2 | 4 | 1 | 20 | 65 |
| 295 | Ilfov | Buftea | Str. Aleea Plopilor, nr. 3, bl. 14 | 4 | 2 | 40 | 170 |
| 296 | Ilfov | Buftea | Str. Aleea Plopilor, nr. 4, bl. 19 | 4 | 2 | 60 | 180 |
| 297 | Ilfov | Buftea | Str. Aleea Plopilor, nr. 6, bl. 24 | 4 | 2 | 40 | 120 |
| 298 | Ilfov | Buftea | Str. Aleea Plopilor, nr. 5, bl. B2 | 4 | 2 | 30 | 72 |
| 299 | Ilfov | Buftea | Str. Aleea Plopilor, nr. 7, bl. B3 | 4 | 1 | 20 | 45 |
| 300 | Ilfov | Buftea | Str. Aleea Tineretului, nr. 1, bl. 5 | 3 | 1 | 18 | 70 |
| 301 | Ilfov | Buftea | Str. Aleea Tineretului, nr. 13 bl. 6 | 3 | 1 | 18 | 70 |
| 302 | Ilfov | Buftea | Str. Aleea Tineretului, nr. 16, bl. 7 | 3 | 2 | 36 | 160 |
| 303 | Ilfov | Buftea | Str. Aleea Tineretului, nr. 14, bl. 7 bis | 3 | 2 | 36 | 160 |
| 304 | Ilfov | Buftea | Str. Aleea Tineretului, nr. 12, bl. 8 | 4 | 2 | 40 | 165 |
| 305 | Ilfov | Buftea | Str. Aleea Tineretului, nr. 10, bl. 9 | 4 | 4 | 85 | 200 |
| 306 | Ilfov | Buftea | Str. Aleea Tineretului, nr. 8, bl. 10 | 4 | 2 | 40 | 165 |
| 307 | Ilfov | Buftea | Str. Aleea Tineretului, nr. 6, bl. 11 | 4 | 2 | 40 | 170 |
| 308 | Ilfov | Buftea | Str. Aleea Tineretului, nr. 4, bl. 12 | 4 | 2 | 40 | 160 |
| 309 | Ilfov | Buftea | Str. Aleea Tineretului, nr. 2, bl. 12 bis | 4 | 2 | 40 | 165 |
| 310 | Ilfov | Buftea | Str. Aleea Câmpului, nr. 2, bl. 22 | 4 | 2 | 60 | 180 |
| 311 | Ilfov | Buftea | Str. Aleea Câmpului, nr. 4, bl. 26 | 4 | 2 | 48 | 120 |
| 312 | Ilfov | Buftea | Str. Aleea Câmpului, nr. 6, bl. 28 | 4 | 2 | 48 | 120 |
| 313 | Ilfov | Buftea | Str. Aleea Câmpului, nr. 1, bl. B1 | 4 | 2 | 30 | 70 |
| 314 | Ilfov | Buftea | Str. Luceafărului, nr. 1, bl. 7 | 4 | 2 | 60 | 182 |
| 315 | Ilfov | Buftea | Str. Vlăsiei, nr. 26A, bl. B1 | 3 | 1 | 16 | 35 |
| 316 | Ilfov | Buftea | Str. Vlăsiei, nr. 26B, bl. B2 | 3 | 1 | 16 | 35 |
| 317 | Ilfov | Buftea | Str. Lalelelor, bl. PM1 | 3 | 2 | 24 | 70 |
| 318 | Ilfov | Buftea | Str. Şturbei Vodă, nr. 55, bl. Vila 1 | 3 | 1 | 18 | 65 |
| 319 | Ilfov | Buftea | Str. Răsăritului, nr. 61, bl. A | 4 | 2 | 40 | 165 |
| 320 | Ilfov | Buftea | Str. Răsăritului, nr. 61, bl. B | 4 | 2 | 40 | 150 |
| 321 | Ilfov | Branesti | str. IC Bratianu, nr. 1 | 2 | 2 | 30 | 100 |
| 324 | Ilfov | Branesti | str. IC Bratianu, nr 5 | 2 | 1 | 6 | 23 |
| 325 | Ilfov | Branesti | str. IC Bratianu, nr 7 | 2 | 1 | 6 | 18 |

| | | | | | | | |
|---|---|---|---|---|---|---|---|
| 326 | Ilfov | Branesti | str. IC Bratianu, nr 113 | 3 | 1 | 2 | 6 |
| 327 | Ilfov | Branesti | str. Slt Petre Ionel, nr. 5 | 2 | 1 | 13 | 37 |
| 331 | Ilfov | Branesti | str. Ilfov, nr. 33 | 3 | 1 | 4 | 13 |
| 336 | Ilfov | Branesti | DN3 | 2 | 1 | 1 | 4 |
| 338 | Ilfov | Branesti | str. A. Branisteanu | 2 | 1 | 1 | 6 |
| 349 | Ilfov | Copaceni | Str. Principala nr. 43 | 2 | 1 | 11 | 15 |
| 350 | Ilfov | Mogosoaia | Bucuresti-Targoviste nr.44 | 4 | 2 | 32 | 92 |
| 351 | Ilfov | Mogosoaia | Bucuresti-Targoviste nr.44 | 4 | 2 | 32 | 98 |
| 352 | Ilfov | Mogosoaia | Bucuresti-Targoviste nr.44B | 5 | 2 | 51 | 102 |
| 353 | Ilfov | Mogosoaia | Bucuresti-Targoviste nr.44B | 5 | 2 | 51 | 90 |
| 354 | Ilfov | Mogosoaia | Drumul Morii nr.7 | 4 | 2 | 14 | 36 |
| 355 | Ilfov | Mogosoaia | Drumul Morii nr.7 | 4 | 2 | 14 | 36 |
| 356 | Ilfov | Mogosoaia | Drumul Morii nr.7 | 4 | 2 | 14 | 36 |
| 357 | Ilfov | Mogosoaia | Drumul Morii nr.7 | 5 | 2 | 15 | 42 |
| 358 | Ilfov | Mogosoaia | Bucuresti-Targoviste nr.176 | 5 | 1 | 20 | 57 |
| 359 | Ilfov | Mogosoaia | Bucuresti-Targoviste nr.176 | 5 | 1 | 20 | 63 |
| 360 | Ilfov | Mogosoaia | Nichita Stanescu nr.72 | 5 | 1 | 22 | 16 |
| 361 | Ilfov | Chitila | Intrarea Banatului, 2bis - bl.1 | P+4 | 2 | 58 | 187 |
| 362 | Ilfov | Chitila | Intrarea Banatului, 2bis - bl.2 | P+4 | 3 | 70 | 211 |
| 363 | Ilfov | Chitila | Intrarea Banatului, 2bis - bl.P1 | P+4 | 2 | 57 | 154 |
| 364 | Ilfov | Chitila | Intrarea Banatului, 2bis - bl.P2 | P+4 | 2 | 58 | 161 |
| 365 | Ilfov | Chitila | Intrarea Banatului, 2bis - bl.SCT | P+4 | 1 | 40 | 118 |
| 366 | Ilfov | Chitila | Aurel Vlaicu, 10 - bl.F1 | P+4 | 1 | 20 | 54 |
| 367 | Ilfov | Chitila | Aurel Vlaicu, 12 - bl.F2 | P+4 | 1 | 20 | 61 |
| 368 | Ilfov | Chitila | Aurel Vlaicu, 14 - bl.F3 | P+4 | 1 | 20 | 53 |
| 369 | Ilfov | Chitila | Aurel Vlaicu, 16 - bl.F4 | P+4 | 1 | 20 | 58 |
| 370 | Ilfov | Chitila | Aurel Vlaicu, 53 - bl.VERDE | P+3 | 1 | 36 | 97 |
| 371 | Ilfov | Chitila | Aurel Vlaicu, 2 - bl.2A | P+3 | 1 | 20 | 54 |
| 372 | Ilfov | Chitila | Aurel Vlaicu, 2 - bl.2B | P+3/P+2 | 1 | 20 | 58 |
| 373 | Ilfov | Chitila | Aurel Vlaicu, 51 - bl.C1 | P+3 | 1 | 8 | 25 |
| 374 | Ilfov | Chitila | Aurel Vlaicu, 51 - bl.C2 | P+3 | 1 | 6 | 21 |
| 375 | Ilfov | Chitila | Aurel Vlaicu, 51 - bl.C3 | P+3 | 1 | 4 | 16 |
| 376 | Ilfov | Chitila | Păcii, 1A - bl. C4 | P+3 | 1 | 4 | 17 |
| 377 | Ilfov | Chitila | Păcii, 1A - bl. D1 | P+3 | 1 | 6 | 18 |

| | | | | | | | |
|---|---|---|---|---|---|---|---|
| 378 | Ilfov | Chitila | Duzilor, 58 - bl. D2 | P+3 | 1 | 6 | 25 |
| 379 | Ilfov | Chitila | Duzilor, 58 - bl. D3 | P+3 | 1 | 8 | 33 |
| 380 | Ilfov | Chitila | Aurel Vlaicu, 55 - bl.A1 | P+4 | 2 | 40 | 128 |
| 381 | Ilfov | Chitila | Aurel Vlaicu, 55 - bl.A2 | P+4 | 2 | 40 | 111 |
| 382 | Ilfov | Chitila | Aurel Vlaicu, 8 - bl.CFR | P+3 | 1 | 38 | 139 |
| 383 | Ilfov | Chitila | Banatului, 44 - bl.A1 | P+3 | 1 | 12 | 41 |
| 384 | Ilfov | Chitila | Banatului, 44 - bl.A2 | P+3 | 1 | 11 | 35 |
| 385 | Ilfov | Chitila | Banatului, 44 - bl.A3 | P+3 | 1 | 11 | 37 |
| 386 | Ilfov | Chitila | Banatului, 44 - bl.A4 | P+3 | 1 | 12 | 46 |
| 387 | Ilfov | Chitila | Banatului, 44 - bl.A5 | P+3 | 1 | 12 | 29 |
| 388 | Ilfov | Chitila | Lalelelor, 21 - bl.P1 | P+2 | 1 | 18 | 49 |
| 389 | Ilfov | Chitila | Lalelelor, 43 - bl.P7 | P+3 | 1 | 18 | 57 |
| 390 | Ilfov | Chitila | Lalelelor, 39 - bl.G1 | P+2 | 2 | 24 | 71 |
| 391 | Ilfov | Chitila | Lalelelor, 23 - bl.P8 | P+2 | 2 | 18 | 69 |
| 392 | Ilfov | Chitila | Magnoliei, 1A - bl.P4 | P+3 | 2 | 23 | 68 |
| 393 | Ilfov | Chitila | Magnoliei, 2 - bl.P5 | P+2 | 1 | 9 | 31 |
| 394 | Ilfov | Chitila | Malinului, 1 - bl.P9 | P+3 | 2 | 24 | 66 |
| 395 | Ilfov | Chitila | Banatului, 44 - VILE | P+2 | 3 | 18 | 59 |
| 396 | Ilfov | Chitila | Rudeni, 2 - IPIC | P+4 | 1 | 24 | 75 |
| 397 | Ilfov | Chitila | Rudeni, 2 - NEFAMILISTI | P+4 | 1 | 30 | 89 |
| 398 | Ilfov | Chitila | Banatului, 14 - bl.1-16 | P+4 | 2 | 480 | 1080 |
| 399 | Ilfov | Chitila | Islaz, 18 - bl. LAC NUFERI | P+4 | 3 | 80 | 216 |
| 400 | Ilfov | Chitila | Aurel Vlaicu, 101 | P+2 | 1 | 1 | X |

## SITUATIA CLADIRILOR DE PRODUCTIE SI /SAU DEPOZITARE CU SUPRAFATA MAI MARE DE 5000 MP

| Nr. crt. | Denumire operator | Domeniu activitate | COORDONATELE OPERATORULUI ECONOMIC / SOLICITANTULUI Ac/Ad | Obs. |
|---|---|---|---|---|
| 1 | SC PASHA ICE LAND WAREHOUSE SRL | supanta, schimbarea, compartimentarea şi parţial a faţadelor şi construirea unui corp p+1e, locuinţă de serviciu | AFUMAŢI, SAT AFUMAŢI, DE387/2 SI DE387/3 HALA 7113,54/7599,54 BIROURI 128,78/257,56 MP | |
| 2 | SC CELLIS GRUP SRL | atelier galvanizare şi birouri | BALOTEŞTI, STR VIILOR 4968,36/5112,36 MP | |
| 3 | SC VALMO TRANSCONSTRUTI SRL SI SC ME INVESTITII AV SRL | hale depozitare marfuri generale şi birouri aferente | CLINCENI, SAT OLTENI, DE 48/2 HALĂ 7402,35/8247 MP BIROURI 5287,75/6127/40 MP | |
| 4 | SC V4 SVILUPPI SRL | hală depozitare şi birouri | DRAGOMIRESTI VALE, SAT DRAGOMIREŞTI DEAL T 78 10358/12158 MP | |
| 5 | SC ALGIDA CENTER SRL | hală depozitare şi corp administrativ | GANEASA, SAT ŞINDRILIŢA, NC 50008, T 15/1,P 50/10-50/13 7.031,15/8.185,87 MP | |
| 6 | SC VEST INVESTMENT SRL | hale de producţie, depozitare şi birouri (corp a,b,c,d,e,f,g) | OTOPENI, CALEA BUCURESTILOR, NR 1 S = 10672,65 MP | |
| 7 | SC KARL HENZ DIETRICH INTERNATIONAL EXPED SRL | hală depozitare | OTOPENI, STR HORIA, CLOSCA SI CRISAN, NR 69-79 6.574/6.666 MP | |
| 8 | SC ITTAN SA | depozit produse finite | PANTELIMON, ŞOS. CERNICA, NR 11, T 57, P545 6.940 / 6.992 MP | |
| 9 | SC ASTRA INVESTITII IMOBILIARE SRL | depozitare | PANTELIMON, T 39, NC 1.057/4/3/4/3/7 6.120,6/6.570 MP | |
| 10 | SC INVEST ROMCONSULT STRADE SRL, | fabrică procesare carne 1 t/zi şi birouri p+1e | 1 DECEMBRIE, SAT 1 DECEMBRIE, ŞOS. GIURGIULUI, NR. 108, T/7/5; P/15/9/42 S = 864,56 MP | |
| 11 | SC KEY LOGISTIC CENTER SRL | hală depozitare | CHIAJNA, SAT CHIAJNA, ŞOSEAUA DE CENTURĂ, NR. 13A, S = 10. 574 MP | |
| 12 | SC BAUROM SRL | hală depozitare cu atelier debitare produse metalurgice, birouri | CHITILA, STR. OXIGENULUI, T 47, P 220/3 - 220/5 S = 6902 MP | |

| | | | | |
|---|---|---|---|---|
| 13 | SC B.R.S GRUP INVEST SRL | depozite şi birouri | DRAGOMIREŞTI VALE, SAT DRAGOMIREŞTI DEAL, STR. DE 286, DE 287/1, TARLA 76, NR. CADASTRAL 559/2/1, 559/1/2, 826/1, 1851/1, 1851/2, 1851/3, 1851/4/1, 1851/4/2 S = 19.625 MP | |
| 14 | SC ISOMAT ROMÂNIA SRL | clădire administrativă (birouri), hală producţie şi depozitare materiale de construcţie | JILAVA, SAT JILAVA, STR CENTURĂ (KM 36+950 ST ) S = 6.326,40 MP | |
| 15 | SC SEA ROMANIA SRL | depozit şi birouri | POPESTI LEORDENI, ŞOS OLTENIŢEI, NR. 181 SC, SD21140/ 29135 | |
| 16 | SC FARMEXIM SA | centru logistic farmexim (hală depozitare medicamente şi clădire birouri) | COMUNA BALOTEŞTI, SATUL BALOTEŞTI, STR. MALUL ROŞU S = 24.212 MP | |
| 17 | SC KOKSAL PROD IMPEX 96 SRL | unitate de producţie (p+m+1e), fabrică de produse de panificaţie – patiserie, depozite, silozuri, spaţiu comercial, birouri şi apartamente de serviciu | COMUNA JILAVA, SAT JILAVA, ŞOS GIURGIULUI, NR. 290 A S = 5953,20 MP | |
| 18 | SC AGRICOLA BERCENI SRL | înfiinţare fermă de vaci de lapte cu utilizare de energie din surse regenerabile | COMUNA BERCENI, DE 80/3, SOLA 30, P 80/2/1, N.C. 550 S = 8643 MP | |
| 19 | SC MAKITA EU SRL | hală asamblare şi depozitare unelte electromagnetice | COMUNA BRĂNEŞTI, SAT BRĂNEŞTI, STR. I. C. BRĂTIANU, NR. 164 S=24.495 MP | |
| 20 | SC PROMA TRUSI SRL | ansamblu hale depozitare şi birouri p+2e | ORAŞ PANTELIMON, TARLA 25, PARCELA 160, NR. CADASTRAL 101724 S = 18.436 MP | |
| 21 | SC MOTECO SRL | arhivă de interes public, hală de producţie | amplasate în judeţul Ilfov, oraş Buftea, str. Răsăritului, T. 105, P. 420/2, 420/1 (Sd = 12.136,31 mp) | |
| 22 | HALIU NICULAE şi HALIU FLORICA | complex comercial "LEROY-MERLIN" | ORAŞ BRAGADIRU, STR. SPERANŢEI, NR. 94-96 S = 11.734,75 MP | |

| | | | | |
|---|---|---|---|---|
| 23 | SC DACIAN SECOND SRL | depozit marfuri generale regim înălţime - p+2e parţial (birouri) regim inalţime hală | PANTELIMON, SOS. DE CENTURA NR 220, ILFOV S=12000MP | |
| 24 | S.C. QUADRANT - AMROQ BEVERAGES S.R.L. | hală de producţie şi depozitare bauturi răcoritoare | DRAGOMIRESTI VALE, SAT DRAGOMIRESTI DEAL, DE 197, Ac 29350 mp, Ad 32540mp | |
| 25 | S.C. DRAGONUL ROSU S A | hala depozitare comercializare, marfuri generale si birouri, dragonul 3 | COMUNA DOBROIEŞTI, STRADA DRAGONUL ROSU, NR 1-10, Ac 13072,43 mp, Ad 16874,42 mp | |
| 26 | S.C ARCELOR MITTAL CONSTRUCTION ROMANIA S A | hală producţie şi depozitare panouri metalice termoizolate cu spumă poliuretanică | ORAS PANTELIMON, BD BIRUINTEI, KM 14, Ac 6118,01 mp, Ad 6436,91 mp | |
| 27 | S.C. ELTRIX S R.L | hale de producţie semnalistică publicitara, spatii de depozitare si birouri | COMUNA DASCALU, SAT DASCALU, DJ 200, I48, P182/59, 182/60, 182/61, Ac 10832,5 mp, Ad 12043,15 mp | |
| 28 | S.C. CEIF INDUSTRIAL BETA SRL | hală de depozitare mafuri generale şi birouri | COMUNA DRAGOMIRESTI VALE, SAT DRAGOMIRESTI DEAL, DE 286, DE 287/1, Ac 7679,93 mp, Ad 9830.03 mp | |
| 29 | S.C DANFOSS DISTRICT HEATING SRL | hală de producţie schimbătoare de caldura şi birouri | POPESTI LEORDENI, DE835, T20/3 - P 25-28, Ac 5397,32 mp, Ad 6736,64 mp | |
| 30 | S.C. ASPC DOMNESTI BUSINESS PARK SRL | hala 1-3, depozit marfuri generale şi productie | COMUNA DOMNESTI, SOS BUCURESTI DOMNESTI, Ac 5405,75mp, Ad 5405,75 mp | |
| 31 | S.C. KARL HEINZ DIETRICH INTERNATIONAL EXPED SRL | hala depozitare ow 6 si hala depozitare ow 7 | OTOPENI, STR HORIA, CLOSCA SI CRISAN, NR. 61-63, Ac 5260mp, Ad 5351 mp | |
| 32 | S C. PIGNA ROMANIA IMPEX SRL | hala fabricare produse papetărie | BUFTEA, STR. RASARITULUI, NR 69, Ac 6084,31 mp, Ad 6302,67 mp | |
| 33 | S.C. ROMCOLOR 2000 SA | complex productie, depozitare si birouri | COM. COPACENI, SAT COPACENI, STR. SALCAMULUI, NR. 1, Ac 6537.3 mp, Ad 9026 mp | |
| 34 | SC DRAGONUL ROSU SA | 3 hale cu funcţiune comercială | COM. DOVROIESTI, SAT, FUNDENI, STR. DRAGONUL ROSU, NR. 1-10 DR1 - 8224,83DR2 - 8896, 83DR3 - 7804 | |
| 35 | SC GILINOX SRL | hala depozitare şi birouri | OTOPENI, STR MARAMURES, NR 38 4910/5260 | |

| | | | | |
|---|---|---|---|---|
| 36 | SC KARL HEINZ DIETRICH INTERNATIONAL EXPED SRL | hală depozitare | OTOPENI, STR. HORIA CLOSCA SI CRISAN 5263/ 5351 | |
| 37 | SC KARL HEINZ DIETRICH INTERNATIONAL EXPED SRL | hală depozitare | OTOPENI, STR. HORIA CLOSCA SI CRISAN 10568/ 10612 | |
| 38 | SC ARABESQUE SRL | hala depozitare materiale de constructii cu birouri si hala de productie | COM GLINA, SAT CATELU, STR. DRUMUL INTRE TARLALE, NR. 61A 1076+10225,8/ 2571,65+10225,8 | |
| 39 | SC HOLVER SRL | centru de depozitare si comercializare produse lemnoase | COM CHIAJNA, STR INDUSTRIILOR, NR 11 5502,53/ 6579,21 | |
| 40 | SC PARMAFOOD CENTER SRL | depozit frigorific en-gros produse agroalimentare | COM DRAGOMIRESTI VALE, SAT DRAGOMIRESTI DEAL, 5730,9/ 6049 | |
| 41 | SC MEGA IMAGE | depozit logistic de marfuri alimentare si nealimentare | POPESTI LEORDENI, SOS. OLTENITEI, NR. 257 38596,6/ 50310 | |
| 42 | SC NIRO INVESTMENT SA | complex comercial P+1E | COM. DOBROIESTI, SAT FUNDENI, STR DRAGONUL ROSU 7531,85/ 14876,29 | |
| 43 | SC NIRO INVESTMENT SA | complex comercial DR9 | COM DOBROIESTI, SAT FUNDENI, STR DRAGONUL ROSU 7738.06 | |
| 44 | SC HORNBACH CENTRALA SA | magazin materiale constructii, gradinarit si birouri centrale Hornbach - hala centru comercial, magazin deschis materiale de constructii plante si gradinarit, cladiri centrale, depozit | COM BALOTESTI, SAT BALOTESTI, CALEA BUCURESTILOR, NR. 2A 9569,31/10079,78 | |
| 45 | SC ASPC DOMNESTI BUSINESS PARK SRL | hala depozitare marfuri generale si birouri H4 | COM DOMNESTI, SOS BUCURESTI DOMNESTI, NR. 18 18363,3/19132,1 | |
| 46 | SC YUKSEK INTERNATIONAL FRUCT SRL | hala de depozitare si procesare fructe | COM STEFANESTII DE JOS, SAT STEFANESTII DE JOS, STR. BUSTENI, NR 9 9486/11133,7 | |
| 47 | SC SOPREX IMI SA | baza de productie | COM CHIAJNA, SAT CHIAJNA, STR. INDUSTRIILOR, NR. 23 5571,56/ 7779,24 | |

| | | | | |
|---|---|---|---|---|
| 48 | SC GEORGIA PACIFIC BALKAN SRL | spatiu de productie, depozitare hartie si birouri | COM DRAGOMIRESTI VALE, SAT DRAGOMIRESTI DEAL, DE 287/1 6576/6742 | |
| 49 | SC EXPO MARKET DORALY SRL | hala comerciala - Pavilion 7 | AFUMATI, SOS BUCURESTI - URZICENI, NR. 16 9770/ 9770 | |
| 50 | SC ITALNOVE SRL | 3 hale depozitare | CLINCENI, SOS DE CENTURA, T10, P43 6787 | |
| 51 | SC MLP BUCHAREST SUD SRL | hala depozitare produse cosmetice | POPESTI LEORDENI, SOS OLTENITEI, NR 249 5469/6283 | |
| 52 | SC KARL HEINZ DIETRICH INTERNATIONAL EXPED SRL | depozit ow 10 p+1e | OTOPENI, STR. HORIA CLOSCA SI CRISAN 5263/5352 | |
| 53 | SC GLINA SA | fabrica de conserve | GLINA, SAT GLINA, STR. INTRAREA ABATORULUI, NR.5 8524.67/10872.54 | |
| 54 | SC PROENERG SA | hala depozit | COM CERNICA SAT CALDARARU,SOS DE CENTURA ,NR 2A 7680 | |
| 55 | SC M.P. BANEASA MOARA SA/T/ZI | moara de grau conventional 280 t/zi si moara de grau ecologic 10 | BUFTEA,STR RASARITULUI, NR 47 5 824,14 | |
| 56 | SC KARAMOLEGOS BAKERY ROMANIA SA | fabrica de produse de panificatie | POPESTI LEORDENI,SOS OLTENITEI,NR 292 5042,54 | |
| 57 | SC BRICOSTORE ROMANIA SA | complex comercial bricostore | COMUNA CHIAJNA,AUTOSTRADA BUCURESTI-PITESTI,KM 1 14000.02 | |
| 58 | SC EXPO MARKET SRL | hala depozitare x1 | COMUNA AFUMATI, SOS. BUCURESTI-URZICENI,(DN 2), NR 31 7.983,72 | |
| 59 | SC KERN - LIEBERS TEXTIL SRL | hala productie si birouri p+ 1e | ORAS POPESTI LEORDENI,STR DRUMUL FERMEI, NR 125 5.902,00 | |
| 60 | SC CARREFOUR ROMÂNIA SA | complex comercial CARREFOUR CHIAJNA | S = 28.250,00 MP COMUNA CHIAJNA, AUTOSTRADA BUCUREŞTI – PITEŞTI, KM 11 | |
| 61 | SC URGENT CURIER SRL | ansamblu birouri şi hale – URGENT CURIER - | SD = 10.025,75 MP, AMPLASATE ÎN JUDEŢUL ILFOV, ORAŞ MĂGURELE, STR. ATOMIŞTILOR, NR. 99-115 | |
| 62 | SC MUSTANG TRACO SRL | hale depozitare şi showroom | SD = 5891,35 MP, ORAŞ PANTELIMON, ŞOS. DE CENTURĂ, NR 66, HALE MUSTANG | |

| | | | | |
|---|---|---|---|---|
| 63 | SC ACTIV STANDARD SOLUTION | hală depozitare mărfuri generale şi birouri | (SD = 16641,05 MP), ÎN JUDEŢUL ILFOV, COMUNA CERNICA, SAT CĂLDĂRARU, LOT 5,6,7, P 18, T 1 | |
| 64 | SC OTOPENI WAREHOUSE AND LOGISTICS SRL | recompartimentare interioară la clădire existentă | (SD = 5034,60 MP), ORAŞ OTOPENI, STR. AUREL VLAICU, NR. 11C, CF 1544, T1, P A3, NC 2058 | |
| 65 | SC HORNBACH CENTRALA SRL | magazin de materiale de construcţii şi grădinărit | (SD = 12.196 MP), AMPLASAT ÎN JUDEŢUL ILFOV, COMUNA DOMNEŞTI, SAT DOMNEŞTI, STR. HORNBACH, NR. 1-21 | |
| 66 | SC FARMEXPERT D C I SA | depozit produse farmaceutice | (SD = 6120 MP), AMPLASAT ÎN JUDEŢUL ILFOV, ORAŞ CHITILA, SAT RUDENI, STR IRAIAN, NR. 66A | |
| 67 | SC M.P. BĂNEASA - MOARĂ SA | moară de grâu convenţional 280 t/zi şi moară de grâu ecologic 10 t/zi | (SD = 5.537,21 MP) AMPLASATE ÎN JUDEŢUL ILFOV, ORAŞ BUFTEA, STR. RĂSĂRITULUI, NR. 47 | |
| 68 | SC BILANCIA EXIM SRL | hala 3 de depozitare, producţie şi birouri | (SD = 5.570,85 MP), AMPLASATĂ ÎN JUDEŢUL ILFOV, COMUNA CORBEANCA, SAT PETREŞTII, STR. BALANŢEI, NR. 46 | |
| 69 | SC CHIPITA ROMÂNIA SRL | hale de producţie şi depozitare produse zaharoase, de panificaţie şi patiserie | (SD = 31.060,71 MP), AMPLASATE ÎN JUDEŢUL ILFOV, COMUNA CLINCENI, SAT OLTENI, STR. DRUMUL MARE, NR. 8 | |
| 70 | SC KERN - LIEBERS TEXTIL SRL | hală producţie şi birouri P + 1E | (SD = 5.902,00 MP), AMPLASATE ÎN JUDEŢUL ILFOV, ORAŞ POPEŞTI LEORDENI, STR. DRUMUL FERMEI, NR. 125. | |
| 71 | PARASCHIV MARIAN | 4 hale depozitare P şi corp birouri P+2E | (SD = 9013,02 MP), AMPLASATE ÎN JUDEŢUL ILFOV, COMUNA ŞTEFĂNEŞTII DE JOS, DE 350/1 ŞI DE 350/3, TARLA 41, PARCELA 329/2/18 | |
| 72 | SC MLP BUCHAREST SUD SRL | Amenajare si schimbare de destinatie a spatiilor din interiorul halei F1 si extinderea cu anexe a halelor F1 Birouri - P+2E, Depozit - P | SD = 12823,03MP POPESTI LEORDENI, SOS OLTENITEI T13, P 231/1/1 | |

| | | | | |
|---|---|---|---|---|
| 73 | SC MLP BUCHAREST SUD SRL | Amenajare si schimbare de destinatie a spatiilor din interiorul halei F1(amenajare spatiu de depozitare produse cosmetice Sd= 6283mp) si extindere cu o anexa a halei F1 (Sd = 185mp) Birouri - P+2E, Depozit - P | POPESTI LEORDENI, SOS. OLTENITEI T13, P 231/1/1 (SD = 6468MP) POPESTI LEORDENI, SOS. OLTENITEI NR. 249, ILFOV | |
| 74 | SC CHIPITA ROMANIA SRL | Hale de productie- Fabrica A depozitare produse zaharoase, de panificatie si patiserie Hala productie Ac =Ad = 15833,44mp Regim inaltime = P | COM. CLINCENI, SAT OLTENI, DE 42/1, T9/1,2, STR. DRUMMUL MARE NR. 8, ILFOV | |
| 75 | EUROPOLIS PARK BUCHAREST ALPHA WH0 | Depozit marfuri generale si birouri Regim de inaltime = P+ mezanin Sd=17055mp Sc = 14468 mp | CHIAJNA, STR. ITALIA NR. 1-7 | |
| 76 | EUROPOLIS PARK BUCHAREST ALPHA WH1 | Depozit marfuri generale , depozitare produse farmaceutice, carosari auto si birouri Regim inaltime = P+mezanin Sd = 34803 mp Sc = 32613 mp | CHIAJNA, STR. ITALIA NR. 1-7 | |
| 77 | EUROPOLIS PARK BUCHAREST ALPHA WH2 | Depozit marfuri generale si birouri Regim de inaltime = P+ mezanin Sd=25406,24mp Sc = 23484,24 mp | CHIAJNA, STR. ITALIA NR. 1-7 | |
| 78 | EUROPOLIS PARK BUCHAREST ALPHA WH3 | Depozit marfuri generale si birouri Regim de inaltime = P+ mezanin Sd=17055mp Sc = 14468 mp | CHIAJNA, STR. ITALIA NR. 1-7 | |

| | | | | |
|---|---|---|---|---|
| 79 | EUROPOLIS PARK BUCHAREST ALPHA WH10 | Depozit marfuri generale si birouri Regim de inaltime = P+ mezanin Sd=45027.31mp Sc =42539.81 mp | CHIAJNA, STR. ITALIA NR. 1-7 | |
| 80 | EUROPOLIS PARK BUCHAREST ALPHA WH13 | Depozit marfuri generale si birouri R egim inaltime = P+ mezanin Sd=21693mp Sc =21693mp | CHIAJNA, STR. ITALIA NR. 1-7 | |
| 81 | EUROPOLIS PARK BUCHAREST BETA WH14 | Depozit marfuri generale si birouri Regim de inaltime = P+ mezanin Sd=31280.66mp Sc =31280.66mp | CHIAJNA, STR. ITALIA NR. 1-7 | |
| 82 | EUROPOLIS PARK BUCHAREST GAMMA WH12 | Depozit marfuri generale si birouri Regim de inaltime = P+ mezanin Sd=22663mp Sc =21784mp | CHIAJNA, STR. ITALIA NR. 1-7 | |
| 83 | SC EXALCO ROM SRL | Hala depozitare Regim inaltime - P+3E Sd =8174mp | BRAGADIRU, SOS DE CENTURA NR. 11, ILFOV | |
| 84 | SC SIDMA ROMANIA SRL | Hala confectii metalice Regim inaltime - P+ 1E Sd = 6900mp | COM. CERNICA, SAT CLADARARU, STR OXIGENULUI NR. 2, ILFOV | |
| 85 | Domnesti Business Park H 1-3 | hale industriale; depozite marfuri generale Regim inaltime - P Sc = 5405.75 mp; Sd = 5405.75 mp | ASPC DOMNESTI BUSINESS PARK SRL, COMUNA DOMNESTI, SAT DOMNESTI, SOS. BUCURESTI-DOMNESTI, NR. 18, CAMERA OS8B | |
| 86 | Domnesti Business Park H 4 | Cladire depozitare si birouri; depozite marfuri generale si birouri P + 1E partial (supanta) Sc = 577.61 mp; Sd = 687.02 mp | ASPC DOMNESTI BUSINESS PARK SRL, COMUNA DOMNESTI, SAT DOMNESTI, SOS. BUCURESTI-DOMNESTI, NR. 18, CAMERA OS8B | |
| 87 | Domnesti Business Park OFFICE | Birouri Regim inaltime P+1E Sc = 700 mp; Sd = 1408.32 mp | ASPC DOMNESTI BUSINESS PARK, COMUNA DOMNESTI, SAT DOMNESTI, SOS. BUCURESTI-DOMNESTI, NR. 18, CAMERA OS8B | |

| | | | | |
|---|---|---|---|---|
| 88 | A1 BUSINESS PARK A | Depozit marfuri generale Regim inaltime - P+1E partial Sc = 4000 mp; Sd = 4775 mp | CEIF INDUSTRIAL EPSILON, DRAGOMIRESTI VALE, SAT DRAGOMIRESTI DEAL, STR DE 286 | |
| 89 | A1 BUSINESS PARK OFFICE | Birouri Regim inaltime S+P+3E Sc = 2063 mp; Sd = 10385 60 mp | CEIF INDUSTRIAL EPSILON, DRAGOMIRESTI VALE, SAT DRAGOMIRESTI DEAL, STR DE 286 | |
| 90 | A1 BUSINESS PARK D | Hala industriala; depozit marfuri generale si birouri Regim inaltime - P+1E partial Sc = 4046 85 mp; Sd = 5110.25 mp | CEIF INDUSTRIAL EPSILON, DRAGOMIRESTI VALE, SAT DRAGOMIRESTI DEAL, STR DE 286 | |
| 91 | A1 BUSINESS PARK F | hala industriala; depozit marfuri generale si birouri Regim inaltime - P+1E partial Sc = 2063 mp; Sd = 10385.60 mp | CEIF INDUSTRIAL EPSILON, DRAGOMIRESTI VALE, SAT DRAGOMIRESTI DEAL, STR DE 286 | |
| 92 | A1 BUSINESS PARK G | hala industriala; depozit marfuri generale si birouri Regim inaltime - P+1E partial Sc = 6738 24 mp; Sd = 7772.16 mp | CEIF INDUSTRIAL EPSILON, DRAGOMIRESTI VALE, SAT DRAGOMIRESTI DEAL, STR DE 286 | |
| 93 | A1 BUSINESS PARK I | hala industriala; depozit marfuri generale si birouri Regim inaltime - P+1E partial Sc = 10615 mp; Sd = 13421 mp | CEIF INDUSTRIAL EPSILON, DRAGOMIRESTI VALE, SAT DRAGOMIRESTI DEAL, STR DE 286 | |
| 94 | A1 BUSINESS PARK J | hala industriala; depozit marfuri generale si birouri Regim inaltime - P+1E partial (supanta) Sc = 6265 mp; Sd = 6932.20 mp | CEIF INDUSTRIAL EPSILON, DRAGOMIRESTI VALE, SAT DRAGOMIRESTI DEAL, STR DE 286 | |
| 95 | A1 BUSINESS PARK K | hala industriala; depozit marfuri generale si birouri Sc = 7 828 mp; Sd = 8899.26 mp | CEIF INDUSTRIAL EPSILON, DRAGOMIRESTI VALE, SAT DRAGOMIRESTI DEAL, STR DE 286 | |

| | | | | |
|---|---|---|---|---|
| 96 | A1 BUSINESS PARK L | hala industriala; depozit marfuri generale si birouri Regim inaltime - P+1E partial (supanta) Sc = 8823.08 mp; Sd = 10389.13 mp | CEIF INDUSTRIAL GAMMA, DRAGOMIRESTI VALE, SAT DRAGOMIRESTI DEAL, STR. DE 286 | |
| 97 | A1 BUSINESS PARK M | hala industriala; depozit marfuri generale si birouri Regim inaltime - P+1E partial (supanta) Sc = 5393.27 mp; Sd = 6289.89 mp | CEIF INDUSTRIAL GAMMA, DRAGOMIRESTI VALE, SAT DRAGOMIRESTI DEAL, STR. DE 286 | |
| 98 | A1 BUSINESS PARK N | hala industriala; depozit marfuri generale si birouri Regim inaltime - P+1E Sc = 5173 mp; Sd = 11033 mp | CEIF Industrial Epsilon, DRAGOMIRESTI VALE, SAT DRAGOMIRESTI DEAL, STR DE 286 | |
| 99 | A1 BUSINESS PARK T | hala industriala; depozit marfuri generale si birouri Regim inaltime - P+1E partial Sc = 3571 mp; Sd =4136 mp | CEIF Industrial Gamma, DRAGOMIRESTI VALE, SAT DRAGOMIRESTI DEAL, STR DE 286 | |
| 100 | A1 BUSINESS PARK U | hala industriala; depozit marfuri generale si birouri Regim inaltime - P+1E partial Sc = 6940 85 mp; Sd = 8103.35 mp | CEIF Industrial Gamma, DRAGOMIRESTI VALE, SAT DRAGOMIRESTI DEAL, STR DE 286 | |
| 101 | SC ELTRIX SRL | HALA PRODUCTIE SEMANLISTICA PUBLICITARA SPATII DEPOZITARE SI BIROURI Sc = 8372mp Sd = 9500mp | DASCALU, DJ 200 | |
| 102 | SC DRAGONUL ROSU SA | EXTINDERE HALA 3/ Sc=13072mp Sd = 16874 mp | DOBROIESTI, T7/P54/4 | |

| | | | | |
|---|---|---|---|---|
| 103 | SC GROUP MILENIUM 2000 SRL | DEPOZIT FRIGORIFIC Sd = 4820mp Sc=5600mp | POPESTI LEORDENI, SOS OLTENITEI, T20/3-P9-12 | |
| 104 | SC TRANSALKIM INTERNATIONALE SPEDITION COMISIONAR VAMAL SRL | DEPOZITARE MARFURI TEXTILE SI METALOCHIMICE Ac=10 372 mp Ad=11.397 mp | CIOROGARLA, STR. BUCURESTI, NR 45-49 | |
| 105 | S.C. FABRYO CORPORATION S R L | AMENAJARE HALE PRODUCTIE VOPSELE Sc = 13523mp Sd = 26029mp | SOS. OLTENITEI 202, POPESTI LEORDENI | |
| 106 | SC MEGA IMAGE SRL | HALE DEPOZITARE MARFURI ALIMENTARE SI NEALIMENTARE Sc = 38596,60mp Sd = 50310mp | POPESTI LEORDENI, SOS. OLTENITEI, T12-P299/1/4 - P299/1/6 - P299/1/8 | |
| 107 | SC ROMCOLOR 2000 SA | COMPLEX PRODUCTIE, DEPOZITARE SI BIROURI Ac=6 537,3 mp, Ad=9026 mp | COPACENI, STR INTRAREA SALCAMULUI | |
| 108 | SC KARL HENZ DIETRICH INTERNATIONAL EXPED SRL | HALA DEPOZITARE | OTOPENI, STR. HORIA, CLOSCA SI CRISAN, NR. 61-63 | |
| 109 | SC KHD INTERNATIONAL EXPED SRL | HALA DEPOZITARE Ac= 5 260 mp, Ad=5.349 mp | OTOPENI, STR. HORIA, CLOSCA SI CRISAN, NR. 69-79 | |
| 110 | SC DRAGONUL ROSU SA | EXTINDERE HALA 3 | DOBROIESTI, T7/P54/4 Sc = 13072mp Sd = 16874mp | |
| 111 | S.C DEN BRAVEN ROMANIA COMEX SRL | HALA PRODUCTIE SPUMA POLIURETANICA | Buftea, Str. Rasaritului nr. 51 Sd = 5453mp | |
| 112 | S.C. EQUEST LOGISTIC S.R.L. | EQUEST LOGISTIC CENTER BUCHAREST WEST PARK | SOS. BUC.-PITESTI KM 13, DRAGOMIRESTI VALE 18010/20902 MP | |
| 113 | SC CHINA TOWN ASSOCIATION SRL | COMPLEX COMERCIAL, DEPOZITARE, COMERT | AFUMATI, SAT AFUMATI, DE 425/1 16.670/16.670 MP | |

| | | | | |
|---|---|---|---|---|
| 114 | SC EXPO MARKET DORALY | HALA COMERCIALA | AFUMATI, SOS. BUCURESTI-URZICENI, NR.16, Ac/Ad=9721/10372 MP | |
| 115 | SC PORTLAND PARK SRL CLADIREA C | SPATII DEPOZITARE + BIROURI Regim Inaltime - P+ 1E / 15 m | DRAGOMIRESTI VALE, SAT DRAGOMIRESTI DEAL, A1,km 13,5 Sc = 15415 MP Sd = 14485 MP | |
| 116 | SC PORTLAND PARK SRL CLADIREA F | SPATII DEPOZITARE + BIROURI Regim Inaltime - P+ 1E / 15 m | DRAGOMIRESTI VALE, SAT DRAGOMIRESTI DEAL, A1, km 13,5 Sc = 7975 MP Sd = 6905 MP | |
| 117 | SC PORTLAND PARK SRL CLADIREA G | SPATII DEPOZITARE + BIROURI Regim Inaltime – P+ 1E / 15 m | DRAGOMIRESTI VALE, SAT DRAGOMIRESTI DEAL, A1, km 13,5 Sc =15371 MP Sd = 17159 MP | |
| 118 | SC PORTLAND PARK SRL CLADIREA D1 | SPATII DEPOZITARE + BIROURI Regim Inaltime – P+ 1E / 15 m | DRAGOMIRESTI VALE, SAT DRAGOMIRESTI DEAL, A1, km 13,5 Sc =25121,5MP Sd = 29087 MP | |