ROMÂNIA
JUDEȚUL ILFOV
CONSILIUL JUDEȚEAN

PROIECT DE HOTĂRÂRE

privind aprobarea Planului de Analiză și Acoperire a Riscurilor al Județului Ilfov – Ediția 2025

Consiliul Județean Ilfov întrunit în şedinţă ordinară în data de 2025

Având în vedere:

Adresa Ministerului Afacerilor Interne – Departamentul pentru Situații de Urgență – Inspectoratul General pentru Situații de Urgență - Inspectoratul pentru Situații de Urgență „ Dealul Spirii„ București – Ilfov nr. 354315/26.06.2025, înregistrată la Județul Ilfov-Consiliul Județean cu nr. 17960/30.06.2025;

Prevederile art. 122 din Constituția României, republicată;

Prevederile art. 3 și 4 paragrafele 1-4 din Carta europeană a autonomiei locale, adoptată la Strasbourg la 15 octombrie 1985, ratificată prin Legea nr.199/1997;

Prevederile art.7 alin.(2) din Legea nr.287/2009 privind Codul Civil, republicată, cu modificările și completările ulterioare;

Prevederile art.7 alin.(13) din Legea nr.52/2003 privind transparența decizională în administrația publică, republicată, cu modificările și completările ulterioare;

Prevederile art.2 alin.(2), art.58, art. 64, art. 80 și art. 84 din Legea nr. 24/2000 privind normele de tehnică legislativă pentru elaborarea actelor normative, republicată cu modificările și completările ulterioare;

În conformitate cu prevederile:

- art.6 alin.(1) din Anexa nr.1 din Ordinul Ministerului Administrației și Internelor nr.132/2007 pentru aprobarea Metodologiei de elaborare a Planului de analiză şi acoperire a riscurilor şi a Structurii-cadru a Planului de analiză şi acoperire a riscurilor;
- art.15 din Legea nr. 307/2006 privind apărarea împotriva incendiilor – republicată, cu modificările și completările ulterioare;
- art.25 din Legea nr. 481/2004 privind protecția civilă - republicată, cu modificările și completările ulterioare;
- Hotărârii Guvernului nr. 557/2016 privind managementul tipurilor de risc;

Referatul de aprobare al Președintelui Consiliului Județean Ilfov înregistrat cu nr.....18667 din .....07.07.....2025;

Raportul Direcției Juridice și Administrație Publică Locală din cadrul aparatului de specialitate al Consiliului Județean Ilfov, înregistrat cu nr.....18780 din .....07.07.....2025;

Avizul Comisiei de specialitate - juridică, administrație publică locală, apărarea ordinii publice, respectarea drepturilor și a libertăților cetățenești;

Avizul Comisiei de specialitate - buget, finanțe, bănci, prognoze și studii economice;

În temeiul prevederilor art. 173 alin. (1) lit. f), art. 182 și art. 196 alin. (1) lit. a) art. din Ordonanța de Urgență a Guvernului nr. 57/2019 privind Codul administrativ, cu modificările și completările ulterioare;

HOTĂRĂȘTE:

Art.1 Se aprobă Planul de Analiză și Acoperire a Riscurilor al Județului Ilfov – Ediția 2025 prevăzut în Anexa ce face parte integrantă din prezenta hotărâre.

Art.2 Se împuternicește Președintele Consiliului Județean Ilfov să semneze Planul de Analiză și Acoperire a Riscurilor al Județului Ilfov – Ediția 2025 prevăzut la art.1.

Art.3 Direcțiile de specialitate din cadrul Consiliului Județean Ilfov și Inspectoratul pentru Situații de Urgență „ Dealul Spirii„ București – Ilfov vor asigura aducerea la îndeplinire a prevederilor prezentei hotărâri.

Art.4 Secretarul General al Județului Ilfov va comunica în termenul prevăzut de lege prezentul act administrativ Instituției Prefectului - Județului Ilfov, persoanelor interesate, compartimentelor de resort din cadrul aparatului de specialitate al Consiliului Județean Ilfov, Inspectoratului pentru Situații de Urgență „ Dealul Spirii„ București – Ilfov și va asigura publicarea în Monitorul Oficial al Județului Ilfov.

PREȘEDINTE

Hubert Petru Ștefan THUMA

AVIZEAZĂ

SECRETAR GENERAL AL JUDEŢULUI ILFOV

Monica TRANDAFIR

Nr._____

Din 2025

MINISTERUL AFACERILOR INTERNE
DEPARTAMENTUL PENTRU SITUAȚII DE URGENȚĂ
INSPECTORATUL GENERAL PENTRU SITUAȚII DE URGENȚĂ
INSPECTORATUL PENTRU SITUAȚII DE URGENȚĂ
„*DEALUL SPIRII*" BUCUREȘTI-ILFOV

NESECRET
Ex. 1
Nr. 354315
Din 26.06.2025
București





25-17960-CJIF Consiliul Judetean Ilfov 30.06.2025

Către,
CONSILIUL JUDEȚEAN ILFOV
Domnului Președinte Hubert- Petru Ștefan THUMA

Stimate domnule președinte,

Am onoarea de a vă înainta alăturat, pentru introducerea pe ordinea de zi a ședinței Consiliului Județean Ilfov, *Planul de Analiză și Acoperire a Riscurilor al județului Ilfov* în vederea aprobării acestuia, conform art. 6, alin. (1) din Anexa nr. 1 la Ordinul M.A.I. nr. 132 din 29 ianuarie 2007 pentru aprobarea Metodologiei de elaborare a Planului de analiză și acoperire a riscurilor și a Structurii-cadru a Planului de analiză și acoperire a riscurilor.

Cu convingerea unei bune colaborări în viitor, vă asigurăm de întreaga noastră considerație.

INSPECTOR ȘEF
al Inspectoratului pentru Situații de Urgență
"Dealul Spirii" București-Ilfov
General de Brigadă

dr.fiz. PREOTU Ionel-Alexandru

Inspectoratul pentru Situații de Urgență „Dealul Spirii" București - Ilfov
adresa: Calea 13 Septembrie, nr.135, sector 5, București • tel.:021.207.55.00 • fax 021.316.51.16
email: petitii.isubif@igsu.ro•website: http://www.isubif.igsu.ro

COMITETUL JUDEȚEAN PENTRU SITUAȚII DE URGENȚĂ
ILFOV

PLANUL JUDEȚEAN DE ANALIZĂ ŞI ACOPERIRE A RISCURILOR

2025

COMITETUL JUDEȚEAN PENTRU SITUAȚII DE URGENȚĂ ILFOV

APROB,
PREȘEDINTELE CONSILIULUI JUDEȚEAN ILFOV

Hubert Petru Ștefan THUMA

DE ACORD,
PREȘEDINTELE COMITETULUI JUDEȚEAN PENTRU SITUAȚII DE URGENȚĂ ILFOV

Prefect
Simona NECULAE

PLANUL JUDEȚEAN DE ANALIZĂ ȘI ACOPERIRE A RISCURILOR

INSPECTOR ȘEF
al Inspectoratului pentru Situații de Urgență
"Dealul Spirii" București-Ilfov
General de brigadă

dr.fz. PRECUP Irinel-Alexandru

2025

CUPRINS

CAPITOLUL I DISPOZIŢII GENERALE 3
Secţiunea 1. Definiţie, scopuri, obiective 3
Secţiunea 2 Responsabilităţi privind analiza şi acoperirea riscurilor 3
CAPITOLUL II CARACTERISTICILE UNITĂŢII ADMINISTRATIV - TERITORIALE 8
Secţiunea 1. Aşezare geografică şi relief 8
Secţiunea 2. Caracteristici climatice 9
Secţiunea 3. Reţeaua hidrografică 15
Secţiunea 4. Populaţie 21
Secţiunea 5. Căi de transport 28
Secţiunea 6. Dezvoltare economică 31
Secţiunea 7. Infrastructuri locale 34
Secţiunea 8. Specific regional 37
CAPITOLUL III ANALIZA RISCURILOR GENERATOARE DE SITUAŢII DE URGENŢĂ 38
Secţiunea 1. Analiza riscurilor naturale 38
Secţiunea 2. Analiza riscurilor tehnologice 46
Secţiunea 3. Analiza riscurilor biologice 50
Secţiunea 4. Analiza riscului de incendiu 50
Secţiunea 5. Analiza riscului social 50
Secţiunea 6. Clasificarea localităţilor, instituţiilor publice, operatorilor economici şi obiectivelor din punct de vedere al protecţiei civile, în funcţie de riscurile specifice 54
CAPITOLUL IV ACOPERIREA RISCURILOR 56
Secţiunea 1. Concepţia desfăşurării acţiunilor de protecţie-intervenţie 56
Secţiunea 2. Etapele de realizare a acţiunilor 58
Secţiunea 3. Faze de urgenţă a acţiunilor 62
Secţiunea 4. Acţiunile de protecţie-intervenţie 64
Secţiunea 5. Instruirea 65
Secţiunea 6. Realizarea circuitul informaţional-decizional şi de cooperare 67
Secţiunea 7. Comunicarea cu mass-media şi informarea publică 68
CAPITOLUL V RESURSE UMANE, MATERIALE ŞI FINANCIARE 69
CAPITOLUL VI LOGISTICA ACŢIUNILOR 70
CAPITOLUL VII CONCLUZII 72
ANEXE 76

CAPITOLUL I
DISPOZIŢII GENERALE

Secţiunea 1. Definiţie, scopuri, obiective

1.1. Definiţie

Planul de analiză şi acoperire a riscurilor, denumit în continuare PAAR, cuprinde riscurile potenţiale identificate la nivelul unităţilor administrativ-teritoriale, măsurile, acţiunile şi resursele necesare pentru managementul riscurilor respective.

1.2. Scopuri:

Scopurile PAAR sunt de a asigura cunoaşterea de către toţi factorii implicaţi a sarcinilor şi atribuţiilor ce le revin premergător, pe timpul şi după apariţia unei situaţii de urgenţă, de a crea un cadru unitar şi coerent de acţiune pentru prevenirea şi gestionarea riscurilor generatoare de situaţii de urgenţă şi de a asigura un răspuns optim în caz de urgenţă, adecvat fiecărui tip de risc identificat.

Planul de analiză şi acoperire a riscurilor se întocmeşte în scopul realizării în timp scurt, în mod organizat şi într-o concepţie unitară a măsurilor de prevenire şi reducere a efectelor unor dezastre, informării operative asupra unor fenomene naturale sau accidentale, înlăturarea urmărilor acestora asupra populaţiei, bunurilor materiale, activităţilor umane, precum şi realizarea intervenţiei cu maximă eficienţă.

1.3. Obiectivele PAAR sunt:

a) asigurarea prevenirii riscurilor generatoare de situaţii de urgenţă, prin evitarea manifestării acestora, reducerea frecvenţei de producere ori limitarea consecinţelor lor, în baza concluziilor rezultate în urma identificării şi evaluării tipurilor de risc, conform schemei cu riscurile teritoriale;

b) amplasarea şi dimensionarea unităţilor operative şi a celorlalte forţe destinate asigurării funcţiilor de sprijin privind prevenirea şi gestionarea situaţiilor de urgenţă;

c) stabilirea concepţiei de intervenţie în situaţii de urgenţă şi elaborarea planurilor operative;

d) alocarea şi optimizarea forţelor şi mijloacelor necesare prevenirii şi gestionării situaţiilor de urgenţă.

Secţiunea 2
Responsabilităţi privind analiza şi acoperirea riscurilor

2.1. Acte normative de referinţă

- Schema cu riscurile teritoriale de la nivelul judeţului Ilfov;
- Legea nr. 481/2004 modificată şi completată cu Legea nr. 212/2006 privind protecţia civilă;
- Legea nr. 307/2006 privind apărarea împotriva incendiilor cu modificările şi completările ulterioare;
- Ordinul M.A.I. nr. 132/29.01.2007 pentru aprobarea Metodologiei de elaborare a "Planului de analiză şi acoperire a riscurilor" şi a Structurii-cadru a „Planului de analiză şi acoperire a riscurilor", publicat în M.O. partea I nr. 79/01.02.2007;
- Ordinul Ministrului Administraţiei şi Internelor nr. 1184/2006 pentru aprobarea Normelor privind organizarea şi asigurarea activităţii de evacuare în situaţii de urgenţă;
- Hotărârea de Guvern nr. 642/29.06.2005 pentru aprobarea Criteriilor de clasificare a unităţilor administrativ-teritoriale, instituţiilor publice şi operatorilor economici din punct de vedere al protecţiei civile, în funcţie de tipurile de riscuri specifice;
- Ordonanţa de Urgenţă nr. 21 din 15 aprilie 2004 privind Sistemul Naţional de Management al Situaţiilor de Urgenţă;
- Ordonanţa de urgenţă nr. 1/2014 privind unele măsuri în domeniul managementului situaţiilor de urgenţă, cu modificările şi completările ulterioare;

- H.G. 94 din 12.02.2014 privind organizarea, funcţionarea şi componenţa Comitetului Naţional pentru Situaţii Speciale de Urgenţă cu modificările şi completările ulterioare;
- Ordonanţa de urgenţă nr. 89/2014 (actualizată) pentru modificarea şi completarea unor acte normative în domeniul managementului situaţiilor de urgenţă şi al apărării împotriva incendiilo cu modificările şi completările ulterioare;
- Hotărârea de Guvern nr. 1491 din 09.09.2004 pentru aprobarea Regulamentului-cadru privind structura organizatorică, atribuţiile, funcţionarea şi dotarea comitetelor şi centrelor operative pentru situaţii de urgenţă cu modificările şi completările ulterioare;
- Hotărârea de Guvern nr. 1492 din 9 septembrie 2004 privind principiile de organizare, funcţionarea şi atribuţiile serviciilor de urgenţă profesioniste, cu modificările şi completările ulterioare;
- Hotărârea de Guvern nr. 557 din 03.08.2016 privind managementul tipurilor de risc;
- Hotărârea de Guvern nr. 447 din 10.04.2003 privind modul de elaborare şi conţinutul hărţilor de risc natural la alunecări de teren şi inundaţii cu modificările şi completările ulterioare;
- Ordinul Ministrului Administraţiei şi Internelor nr. 1259/2006 pentru aprobarea Normelor privind organizarea şi asigurarea activităţii de înştiinţare, avertizare, prealarmare şi alarmare în situaţii de protecţie civilă cu modificările şi completările ulterioare;
- Ordinul Ministrului Administraţiei şi Internelor nr. 886 din 30 septembrie 2005 pentru aprobarea Normelor tehnice privind Sistemul naţional integrat de înştiinţare, avertizare şi alarmare a populaţiei;
- Hotărârea de Guvern nr. 1286/2004 privind aprobarea Planului general de măsuri preventive pentru evitarea şi reducerea efectelor inundaţiilor;
- Legea nr. 575/2001 privind aprobarea Planului de amenajare a teritoriului naţional - Secţiunea a V-a - Zone de risc natural;
- Ordinul ORDIN nr. 2.061/170/2023 pentru aprobarea Regulamentului privind gestionarea situaţiilor de urgenţă generate de cutremur;
- Hotărârea de Guvern nr. 1442 din 29.11.2022 pentru aprobarea Strategiei Naţionale de Reducere a Riscului Seismic;
- Legea Nr. 59 din 11 aprilie 2016 privind controlul asupra pericolelor de accident major în care sunt implicate substanţe periculoase cu modificările şi completările ulterioare;
- Ordinul ministrului afacerilor interne şi al preşedintelui Comisiei Naţionale pentru Controlul Activităţilor Nucleare nr. 61/113/2018 pentru aprobarea Regulamentului privind gestionarea situaţiilor de urgenţă specifice riscului nuclear sau radiologic;
- Ordinul Ministrului Administraţiei şi Internelor nr. 735/2005 privind evidenţa, gestionarea, depozitarea şi distribuirea ajutoarelor interne şi internaţionale destinate populaţiei în situaţii de urgenţă;
- Hotărârea de Guvern nr. 1579/2005 pentru aprobarea Statutului personalului voluntar din serviciile de urgenţă voluntare, cu modificările şi completările ulterioare;
- Ordinul Ministrului Administraţiei şi Internelor nr. 1134 din 13 ianuarie 2006 pentru aprobarea Regulamentului privind planificarea, pregătirea, organizarea, desfăşurarea şi conducerea acţiunilor de intervenţie ale serviciilor de urgenţă profesioniste;
- ORDIN nr. 135/2015 pentru aprobarea Normelor Tehnice pentru managementul activităţilor de intervenţie pentru asanarea terenurilor de muniţiile rămase neexplodate din timpul conflictelor armate şi executarea lucrărilor de distrugere a zăpoarelor, cu modificările şi completările ulterioare;
- ORDIN nr. 1.475/551/13.10.2006 pentru aprobarea Regulamentului privind monitorizarea şi gestionarea riscurilor cauzate de căderi de grindină şi secetă severă, a Regulamentului privind gestionarea situaţiilor de urgenţă în domeniul fitosanitar – invazii ale agenţilor de dăunare şi contaminarea culturilor agricole cu produse de uz fitosanitar şi a Regulamentului privind gestionarea situaţiilor de urgenţă ca urmare a incendiilor de pădure;
- Ordinul ministrului apelor şi pădurilor şi al ministrului afacerilor interne nr. 459/78/2019 pentru aprobarea Regulamentului privind gestionarea situaţiilor de urgenţă generate de fenomene hidrometeorologice periculoase având ca efect producerea de inundaţii, secetă hidrologică,

precum şi incidente/accidente la construcţii hidrotehnice, poluări accidentale pe cursurile de apă şi poluări marine în zona costieră;

- Ordinul Ministrului Administraţiei şi Internelor nr. 1494/2006 pentru aprobarea normelor tehnice privind organizarea şi funcţionarea taberelor pentru sinistraţi în situaţii de urgenţă;
- ORDIN nr. 551/1475 din 8 august 2006 pentru aprobarea Regulamentului privind monitorizarea şi gestionarea riscurilor cauzate de căderile de grindină şi secetă severă, a Regulamentului privind gestionarea situaţiilor de urgenţă în domeniul fitosanitar - invazii ale agenţilor de dăunare şi contaminarea culturilor agricole cu produse de uz fitosanitar şi a Regulamentului privind gestionarea situaţiilor de urgenţă ca urmare a incendiilor de pădure;
- Hotărâre de Guvern Nr. 741 din 9 iulie 2008 pentru aprobarea Regulamentului privind gestionarea situaţiilor de urgenţă generate de producerea unui accident de aviaţie civilă, precum şi pentru modificarea Hotărârii Guvernului nr. 74/1991 privind înfiinţarea Regiei autonome "Administraţia română a serviciilor de trafic aerian" – ROMATSA;
- Hotărâre de Guvern nr. 762/2008 pentru aprobarea Strategiei naţionale de prevenire a situaţiilor de urgenţă;
- ORDIN Nr. 605/579 din 5 septembrie 2008 pentru aprobarea Dispoziţiilor generale de apărare împotriva incendiilor pe timpul utilizării focului deschis la arderea de mirişti, vegetaţie uscată şi resturi vegetale;
- ORDIN Nr. 181 din 12 august 2010 pentru aprobarea Regulamentului privind gestionarea situaţiilor de urgenţă specifice tipurilor de risc repartizate Ministerului Administraţiei şi Internelor.

2.2. Structuri organizatorice implicate

La nivelul judeţului Ilfov structurile implicate în prevenirea şi gestionarea situaţilor de urgenţă sunt reprezentate în Comitetul Judeţean pentru Situaţii de Urgenţă şi autorităţile locale prin Comitetele locale pentru situaţii de urgenţă.

Autorităţile cu atribuţii în domeniu sunt:

- Instituţia Prefectului - Judeţul Ilfov
- Consiliul Judeţean Ilfov
- Inspectoratul pentru Situaţii de Urgenţă "*Dealul Spirii*" Bucureşti-Ilfov
- Inspectoratul Judeţean de Poliţie Ilfov
- Inspectoratul Judeţean de Jandarmi Ilfov
- Serviciul Public de Pază Obiective de Interes Ilfov
- Biroul Probleme Speciale Ilfov
- Garda Naţională de Mediu – Comisariatul Judeţean Ilfov
- Direcţia Sanitar Veterinară şi pentru Siguranţa Alimentelor Ilfov
- Inspectoratul Şcolar Judeţean Ilfov
- Agenţia pentru Protecţia Mediului Ilfov
- Direcţia de Agricultura Ilfov
- Sistemul de Gospodarire a Apelor Ilfov-Bucureşti
- Direcţia de Sănătate Publică Ilfov
- Direcţia Silvică Ilfov
- Garda Forestieră Bucureşti
- Inspectoratul Judeţean în Construcţii Ilfov
- Direcţia Judeţeană pentru Cultură Ilfov
- Direcţia Judeţeană pentru Sport şi Tineret Ilfov
- Direcţia Judeţeană de Statistică Ilfov
- Spitalul Clinic Judeţean Ilfov
- Comisariatul pentru Protecţia Consumatorilor Ilfov
- Administraţia Judeţeană a Finanţelor Publice Ilfov

- Agenția Județeană pentru Plăți și Inspecție Socială
- Enel Distribuție Muntenia SA
- Direcția Județeană de Asistență Socială și Protecție a Copilului Ilfov
- Direcția Județeană de Evidență a Persoanelor Ilfov
- Serviciul de Ambulanță București-Ilfov
- Spitalul Clinic de Urgență București – Departamentul UPU-SMURD
- Filiala județeană de Cruce Roșie Ilfov
- Autoritatea Rutieră Română
- Administrația Națională "Imbunătățiri Funciare" Ilfov
- Centrul Militar Județean Ilfov
- Comandamentul Garnizoanei București
- APANOVA
- Inspecția de Stat entru Controlul Cazanelor, Recipientelor sub Presiune și Instalațiilor de Ribicat
- Distrigaz Sud Rețele SRL - Direcția Regională București
- Serviciul de Telecomunicații Speciale
- Administrația Națională de Meteorologie
- Compania Națională Aeroporturi București
- IFIN "Horia Hulubei" Măgurele
- Inspectoratul Teritorial de Muncă

*2.3. **Responsabilități ale organismelor și autorităților cu atribuții în domeniu***

Comitetul Județean pentru Situații de Urgență are următoarele atribuții:

a) informează Comitetul Național, prin Inspectoratul General, privind stările potențial generatoare de situații de urgență și iminența amenințării acestora;

b) evaluează situațiile de urgență produse în unitățile administrativ-teritoriale, stabilesc măsuri și acțiuni specifice pentru gestionarea acestora și urmăresc îndeplinirea lor;

c) declară, cu acordul ministrului afacerilor interne, starea de alertă la nivel județean sau în mai multe localități ale județului și propun instituirea stării de urgență;

d) analizează și avizează planurile județene pentru asigurarea resurselor umane, materiale și financiare necesare gestionării situațiilor de urgență;

e) informează Comitetul Național pentru Situații speciale de Urgență și consiliul județean asupra activității desfășurate;

f) îndeplinesc orice alte atribuții și sarcini stabilite de lege sau de Comitetul Național pentru Situații Speciale de Urgență

Comitetele locale pentru situații de urgență au următoarele atribuții:

a) informează prin centrul operațional privind stările potențial generatoare de situații de urgență și iminența amenințării acestora;

b) evaluează situațiile de urgență produse pe teritoriul unității administrativ-teritoriale, stabilesc măsuri și acțiuni specifice pentru gestionarea acestora și urmăresc îndeplinirea lor;

c) declară, cu acordul prefectului, starea de alertă pe teritoriul unității administrativ-teritoriale;

d) analizează și avizează planul local pentru asigurarea resurselor umane, materiale și financiare necesare gestionării situației de urgență;

e) informează comitetul județean și consiliul local asupra activității desfășurate;

f) îndeplinesc orice alte atribuții și sarcini stabilite de lege sau de organismele și organele abilitate.

Atribuțiile cu caracter specific (pentru o anumită situație de urgență) ale Comitetului Județean pentru Situații de Urgență, comitetele locale pentru situații de urgență, autoritățile administrației publice, operatorii economici, instituțiile publice, persoanele juridice, reprezentanții societății civile - ONG-uri cu atribuții în domeniul situațiilor de urgență, sunt în conformitate cu prevederile legislației în vigoare, a ordinelor și a regulamentelor privind gestionarea situațiilor de urgență.

Secretariatul tehnic permanent al Comitetului Judeţean pentru Situaţii de Urgenţă se asigură prin centrul operaţional din cadrul Inspectoratului pentru Situaţii de Urgenţă „Dealul Spirii" Bucureşti-Ilfov. Pe linie de secretariat, centrul operaţional îndeplineşte următoarele atribuţii:

a) asigură convocarea comitetului judeţean pentru situaţii de urgenţă şi transmiterea ordinii de zi;

b) primesc şi pregătesc materialele pentru şedinţa comitetului pentru situaţii de urgenţă şi le prezintă preşedintelui şi membrilor comitetului;

c) execută lucrările şi operaţiunile de secretariat pe timpul şedinţelor;

d) execută redactarea hotărârilor adoptate, precum şi a proiectelor de ordine sau dispoziţii, pe care le prezintă spre aprobare;

e) asigură multiplicarea documentelor emise de comitetul judeţean privind activitatea preventivă şi de intervenţie şi difuzarea lor la autorităţile interesate;

f) întocmesc informări periodice privind situaţia operativă sau stadiul îndeplinirii hotărârilor adoptate;

g) întocmeşte proiectele comunicatelor de presă ale comitetului judeţean;

h) urmăreşte realizarea suportului logistic pentru desfăşurarea şedinţelor Comitetului Judeţean pentru Situaţii de Urgenţă;

i) gestionează documentele Comitetului Judeţean pentru Situaţii de Urgenţă;

j) asigură legătura între Comitetului Judeţean pentru Situaţii de Urgenţă şi secretariatul tehnic permanent din cadrul Inspectoratului General pentru Situaţii de Urgenţă;

k) îndeplinesc şi alte sarcini stabilite de Comitetul Judeţean pentru Situaţii de Urgenţă şi preşedintele acestuia.

Persoanele din componenţa comitetului pentru situaţii de urgenţă (judeţean / local) au următoarele atribuţii principale:

a) **preşedintele:** - convoacă întrunirea comitetului, stabileşte ordinea de zi şi conduce şedinţele acestuia; semnează hotărârile, planurile, programele, regulamentele şi hotărârile adoptate; semnează avizele, acordurile, împuternicirile, protocoalele şi proiectele de acte normative; îl informează operativ pe preşedintele comitetului ierarhic superior.

b) **vicepreşedintele:** - îndeplineşte obligaţiile preşedintelui în lipsa acestuia, precum şi cele ce îi revin ca membru al comitetului.

c) **membrii:** - participă la şedinţele comitetului; prezintă informări şi puncte de vedere; îi informează operativ pe conducătorii instituţiilor şi unităţilor pe care le reprezintă asupra problemelor dezbătute, concluziile rezultate, măsurile şi hotărârile adoptate şi urmăresc aplicarea acestora în sectoarele de competenţă; menţin permanent legătura cu centrul operativ.

d) **consultanţii:** - participă la şedinţele comitetului; îi consiliază pe membrii acestora asupra problemelor tehnice şi de specialitate; asigură documentarea tehnică de specialitate.

Raportarea datelor din teren se va executa de către fiecare dintre forţele participante la intervenţie către C.J.S.U. şi şefii nemijlociţi ai acestor forţe.

Cooperarea cu alte structuri, în afara celor participante la intervenţie se va realiza pe baza analizei situaţiei şi a deciziei preşedintele Comitetului Judeţean pentru Situaţii de Urgenţă.

Atribuţiile instituţiilor cu atribuţii în domeniu sunt stabilite prin Regulamentul de organizare şi funcţionare al Comitetului Judeţean pentru Situaţii de Urgenţă Ilfov, aprobat prin ordin al prefectului.

CAPITOLUL II
CARACTERISTICILE UNITĂŢII ADMINISTRATIV - TERITORIALE

Secţiunea 1. Aşezare geografică şi relief

a) Suprafaţă, vecinătăţi.

Din punct de vedere geografic judeţul Ilfov este situat în sudul ţării în câmpia Română, mai precis în câmpia Vlăsiei, la 40-60 km de graniţa cu Bulgaria şi în acelaşi timp cu fluviul Dunărea şi la 80-100 km de munţii Carpaţi. Judeţul se desfăşoară în jurul capitalei României, Bucureşti, fiind înconjurat la rândul său de judeţele vecine Prahova la nord, Dâmboviţa la vest, Giurgiu la sud-vest, Călăraşi la sud-est şi Ialomiţa la est. Este cel mai mic judeţ al ţării, întinzându-se pe o suprafaţă de 1.583 km^2, reprezentând aproximativ 0,37 % din suprafaţa ţării.

b) Forme de relief, specificităţi, influenţe.

Relieful este majoritar câmpie, fiind la 105-137 m. faţă de nivelul Mării Negre. Judeţul Ilfov, situat în Câmpia de tranziţie a Bucureştiului, care este parte din Câmpia Română şi are ca specific prezenţa unor întinse păduri, consecinţă a existenţei unei bogate pânze de apă freatică şi prezenţa unor întinse complexe lacustre. Câmpia este întreruptă de cursurile domoale şi albiile largi ale râurilor Colentina, Sabar, Dâmboviţa, Ialomiţa şi afluenţii acestora.

Zona estică poartă numele de Câmpia tabulară a Vlăsiei. Este cea mai extinsă, are un relief foarte plat şi fragmentat de văi adânci.

În cadrul acesteia distingem următoarele subdiviziuni:

- *Câmpia Maia*, situată în nord-vestul Vlăsiei, între văile Prahova, Ialomiţa şi Curcubeu, cu o altitudine absolută de 70-90 m şi slab fragmentată (singur râul Maia o străbate în partea sa estică);
- *Câmpia Snagovului,* cuprinsă între Ialomiţa şi Prahova la nord şi valea Căldăruşanilor către sud, are altitudini de 80-130 m şi este străbătută de numeroase văi orientate V-E. Pe măsura înaintării lor către est, văile se adâncesc şi luncile se transformă în chiuvete lacustre. Particularitatea geografică a acestei subunităţi este dată de prezenţa complexului lacustru Snagov, Căldăruşani şi pădurile limitrofe;
- *Câmpia Moviliţa*, învecinată Bărăganului, preia multe din caracterele fizico- geografice ale acestuia. Între limitele sale, văile Cociovaliştea şi Ialomiţa în nord şi Pasărea în sud, cuprinde un câmp înalt, predominant de 105 m şi presărat cu crovuri, din al căror drenaj au luat naştere văile de tip furcitură de la obârşia Mostistei;
- *Câmpia Colentinei*, delimitată de valea Pasărea în nord, Dâmboviţa în sud şi Sabar în vest, are altitudini de 65-100 m şi înregistrează caractere fizico-geografice de tranziţie către Câmpia Mostistei, Colentina şi Dâmboviţa cu văi meandrate;
- *Câmpia Călnăului*, corespunzătoare interfluviului dintre Argeş şi Dâmboviţa şi străbătută longitudinal de râul cu acelaşi nume, are afinităţi cu Câmpia Mostistei, prin prezenţa pajiştilor stepizate şi reliefului de crovuri foarte dezvoltat.

c) Caracteristicile pedologice ale solului

Datorită condiţiilor fizico-geografice, judeţul Ilfov este dominat de soluri brun-roşcate de pădure, la care se asociază cernoziomuri argiloiluviale şi cambice, soluri pseudogleice podzolite, planosoluri şi soluri aluvionare. Fragmentarea reliefului şi condiţiile de drenare a câmpurilor au impus modul de distribuire locală a acestor soluri. Astfel, suprafeţele bine drenate, cu precădere Câmpia Bucureştiului (mai puţin zonele de nord şi nord-vest ale Câmpului Otopeni), Câmpia Snagovului şi Câmpia Călnăului sunt dominate de soluri brun-roşcate. Pe porţiunile cu crovuri care se asociază cu soluri pseudogleice (soluri hidromorfe). În bazinul superior al văii Pasărea, mai ales în zona Otopeni-Baloteşti-Tunari, unde drenajul este mai slab, solurile brun-roşcate

devin freatic-umede şi se asociază cu cernoziomuri argiloiluvionare sau cernoziomuri cambice freatic-umede, uneori gleizate. Pe de altă parte, Câmpia Moviliţei (între Pasărea şi Cociovalıştea) este dominată de cernoziomuri argiloiluviale şi cernoziomuri cambice gleizate, întreaga unitate fiind mai puţin drenată.

Solurile brun-roşcate reprezintă tipul zonal cel mai extins, ce s-a format sub vechile păduri, mai ales de cvercinee, întâlnite pe câmpuri şi terase, care sunt relativ bine drenate (pânza freatică la peste 6 m). Conţinutul general în humus este mai redus (2-3%), iar pH-ul de 6,7-7,4.

Acolo unde ele se află încă sub pădure prezintă o slabă podzoliere (soluri brun-roşcate podzolite); sunt mai bogate în humus (7-8%), reacţia este mai acidă, pH-ul fiind de 6,7 în orizontul A; sunt mai deschise la culoare din cauza acumulării de SiO_2; în formele cu aspect depresionar , mai umede, podzolirea este mai accentuată.

Cernoziomurile urmează ca pondere după solurile brun-roşcate. Mai extinse sunt cele argiloiluviale, ele ocupând Câmpia Moviliţei, dar şi Câmpia Călnăului (la est de Berceni). Cernoziomurile cambice apar numai în câteva petice, în estul şi sud-vestul judeţului.

Solurile cenuşii sunt întâlnite pe terasa de la Glina-Bălăceanca şi în câteva puncte din Câmpia Moviliţei.

Lăcovişţile se extind pe fundul unor văi şi în unele mici depresiuni-crov, unde apa bălteşte primăvara.

Solurile aluviale se găsesc pe lunci şi sunt în stadii diferite de evoluţii, după cum sunt mai rar sau mai des afectate de inundaţii. Acestea sunt indicate pentru legumicultură, mai ales cele de pe grinduri (au textură uşoară şi pot fi irigate).

Secţiunea 2. Caracteristici climatice

a) Regim climatic, specificităţi, influenţe

Zona judeţului Ilfov prezintă caracteristicile unui climat temperat continental secetos, cu veri calde şi ierni aspre, specifice Câmpiei Române. Din poziţia pe glob (44°25' latitudine nordică şi 26°05' longitudine estică), situat în plină câmpie, într-un climat temperat-continental cu uşoare nuanţe excesive şi face parte din sectorul climatic central al Câmpiei Române. Ca urmare a poziţiei matematice, razele solare formează un unghi de incidenţă de 69°02', la solstiţiul de vară şi de 22°08', la cel de iarnă.

Vânturile dominante bat din direcţia nord-est cu o frecvenţă de 21,9%. Mediile lunare ale vitezei vântului înregistrate sunt de 4,7 m/s. Numărul mediu de zile cu vânt tare (11-16 m/s) este de 77,2.

În ceea ce priveşte dinamica generală a atmosferei, dominante sunt masele de aer de origine polar-maritimă şi continentale (din sectorul estic), care deţin 60,3% urmate de cele de origine tropical-maritim şi tropical-continental, cu 15,8%. Măsurătorile şi observaţiile de lungă durată atestă faptul că în general judeţul nostru beneficiază de o circulaţie normală a maselor de aer deosebit de favorabilă menţinerii unei atmosfere relativ stabile şi în acelaşi timp, capabilă să resoarbă şi să anihileze în bună măsură efectele unor surse poluante.

Din această frecvenţă a maselor de aer rezultă un tip de climă caracterizat prin 4 anotimpuri cu particularităţi specifice.

Vara este anotimpul cel mai călduros, cu temperaturi medii lunare de 20-23°C. Temperaturile zilnice pot atinge însă şi 35-40°C. Vânturile dominante bat din NE, E şi V.

Iarna este, mai ales, sub influenţa circulaţiei de aer din E şi din N, care generează crivăţul. Temperaturile medii oscilează între -2,7°C şi 0,2°C; valorile zilnice pot ajunge până la -10-20°C. Uneori cad zăpezi abundente şi se produc viscole, iar alteori survin zile călduroase, ca urmare a advecţiilor de aer maritim tropical (mediteranean).

Primăvara este în general scurtă, cu contraste termice evidente de la o zi la alta şi cu salturi mari termice (6-7°C între martie şi aprilie). Temperaturile medii lunare variază între 3 şi 17°C, iar precipitaţiile totalizează 150mm.

Toamna are tendinţa de prelungire spre iarnă, uneori este relativ uscată, cu temperaturi medii lunare între 18 şi 5,6°C.

Judeţul are suprafeţe active relativ variate între care unităţi industriale, păduri (mai ales în câmpia Snagovului), lacuri, la care se adaugă culturi agricole variate, unele irigate, acestea determinând o serie de topoclimate.

b) Regimul precipitaţiilor - cantităţi lunare şi anuale.

Media anuală de precipitaţii atmosferice este de 585 l/m². Cele mai mari cantităţi de precipitaţii cad de regulă în luna iunie circa 85 l/m², iar cele mai scăzute sunt în luna martie circa 15 l/m².

În medie pe teritoriul judeţului Ilfov zilele cu precipitaţii sunt de 117 pe an, din care zilele de ninsoare fiind de 23 pe an, iar cele cu strat de zăpadă fiind de 32 pe an.

c) Temperaturi - lunară şi anuală.

Temperatura aerului - media anuală are valori de peste 9,9°C la Tâncăbeşti, 10°C la Snagov şi 10,2°C la Afumaţi. Mediile lunare pun în evidenţă contraste termice între cele 2 anotimpuri extreme.

Mediile lunii ianuarie sunt de: -3,2°C la Moara Domnească, -3,3°C la observatorul Afumaţi şi -3,4°C la Tâncăbeşti.

Mediile lunii iulie variază în jur de 22 °C. Verile sunt calde cu un pronunţat caracter continental arid, cu temperaturi medii de 20 ÷ 23° C.

Temperaturile medii înregistrate în judeţ sunt:

- anuală 10°C;
- maximă 42°C;
- minimă absolută -33°C (Moara Domnească - în anul 1942).

În unii ani, ca urmare a fluctuaţiei circulaţiei generale a atmosferei, mediile lunii ianuarie au coborât chiar sub -10°C, după cum în alţi ani acestea au fost pozitive. Iernile sunt reci, geroase cu temperaturii medii de -3° ÷ 0° C.

Temperaturile maxime absolute au atins 40°C la Snagov pe data de 20 august 1945.

Temperatura minim absolută a fost de -35°C la Snagov pe data de 25 ianuarie 1942.

d) Fenomene meteorologice extreme (furtuni, tornade, etc).

Pe teritoriul judeţului Ilfov au fost înregistrate fenomene meteorologice extreme precum furtunile, dar nu au avut o amploare foarte mare, care să afecteze activitatea urbană şi rurală.

Inundaţii produse în anul 2005

În intervalul 19-25.09.2005, s-au înregistrat precipitaţii abundente care au depăşit de 7 ori media multianuală a lunii septembrie (35-45 l/m²). Precipitaţiile au avut caracter de aversă, cea mai mare cantitate înregistrându-se la 103 l/m² în 12 ore, în data de 19/20.09.2005, la S.M. Afumaţi.

Nr. crt.	*Denumire Staţii meteorologice Denumire staţie hidrometrică/ râu Denumire p.h. lucrare/râu*	*Jud.*	*Precipitaţii (l/m²)/data (zile)*						*Cantitati totale de precipitatii (l/ m²)*
			19-20	20-21	21-22	22-23	23-24	24-25	
1.	S.M. Filaret	B	108.0	94.0	6.4	25.0	36.0	6.4	275.8
2.	S.M. Băneasa	B	68.0	90.0	7.0	22.0	37.0	6.2	230.2
3.	S.M. Afumaţi	If	115.0	67.0	5.0	24.0	47.0	6.0	264.0
4.	S.h. Băleni - r. Ialomiţa	Db	56.6	71.8	16.4	11.7	22.7	10.7	189.9
5.	S.h. Malu Spart - r. Argeş	Gr	38.0	76.8	19.2	26	36	7	203.0
6.	S.h. Gradinari - r. Argeş	Gr	34.9	73.2	1.8	19.2	33.2	3.2	165.2
7.	S.h. Budesti - r. Argeş	Cl	35.8	83.4	27.7	51.8	27.8	8.0	214.5
8.	S.h. Colacu - r. Colentina	Db	33.8	81.2	5.1	6.4	41.4	25.4	193.3
9.	S.h. Lunguletu - r. Dâmboviţa	Db	55.3	57.2	20.9	20.6	37.1	11.7	202.8

10.	S.h. Dragomiresti - r. Dâmboviţa	If	57.7	90.4	23.8	18.9	42.2	13.5	246.5
11.	S.h. Poenari - r. Sabar	Gr	41.4	63.9	17.1	23.4	31.9	12.6	190.3
12.	S.h. Vidra - r. Sabar	If	64.8	85.8	7.7	25.6	35.1	11.3	230.3
13.	S.h. Bragadiru - r. Ciorogârla	If	49.0	101.3	9.3	29.5	29.7	15.8	234.6
14.	Pp baraj Bilciureşti - r. Ialomiţa	Db	56.0	89.3	17.0	15.6	27.0	9.5	214.4
15.	Pp baraj Snagov - r. Snagov	If	75.5	88.0	3.5	13.5	22.0	33.0	235.2
16.	Pp baraj Căldarușani - r. Cociovalиştea	If	90.6	89.0	5.2	24.5	19.4	3.5	232.2
17.	Pp NH Cocani - r. Crevedia	Db	36.	120.0	3.0	20.0	35.0	10.0	224.0
18.	Pp baraj Buftea - r. Colentina	If	30.4	99.5	25.0	23.1	24.0	8.7	210.7
19.	Pp baraj Lacul Morii - r. Dâmboviţa	B	57.6	96.5	16.5	22.5	38.0	15.8	246.9

În spaţiul hidrografic administrat de A.N. Apele Române prin S.G.A. Ilfov-Bucureşti, precipitaţiile înregistrate în perioada 19-25.09.2005, au totalizat valori maxime între 165 - 275.8 l/m^2.

Pe toate râurile, la staţiile hidrometrice au fost depăşite cotele de apărare, conform tabelului:

Nr. crt.	*Râul*	*Staţia hidrometrică*	*Jud.*	*CA*	*CI*	*CP*	*Valoarea culminanta*		*Data /ora*
							Hmax	Qmax	
1.	Argeş	Malu Spart	Gr	210	240	300	330	595	22.09/16
2.		Grădinari	Gr	200	250	300	483	597	22.09/19
3.		Budeşti	Cl	250	300	400	473	717	24.09/06
4.	Sabar	Poenari	Gr	180	200	310	297	33.7	24.09/06
5.		Vidra	If	360	410	520	522	124	24.09/12
6.	Dâmboviţa	Lungulețu	Db	190	230	280	276	146	20.09/00
7.		Dragomireşti	If	200	300	330	420	24.4	24.09/12
8.		Budeşti	Cl	200	250	300	352	226	25.09/21
9.	Colentina	Colacu	Db	150	200	250	244	30.2	21.09/12
10.	Ciorogârla	Bragadiru	If	250	350	400	372	110	23.09/21
11.	Ialomiţa	Băleni	Db	250	300	350	347	562	21.09/04

Pentru zonele neîndiguite ale cursurilor de apă, în secţiunile staţiilor hidrometrice:

a) *Cota de atenţie - C.A.* - nivelul la care pericolul de inundare este posibil după un interval de timp relativ scurt, necesitând o vigilenţă sporită în cazul desfăşurării unor activităţi expuse la inundaţii;

b) *Cota de inundaţie - C.I.* - nivelul la care se produc revărsări importante care pot conduce la inundarea primului obiectiv;

c) *Cota de pericol – C.P.* - nivelul la care pot fi necesare măsuri deosebite de evacuare a oamenilor şi bunurilor, restricţii la folosirea podurilor şi căilor rutiere, precum şi luarea unor măsuri deosebite în exploatarea construcţiilor hidrotehnice.

Pentru acumulări fazele I, a II-a şi a III-a de apărare sunt stabilite în Regulamentele de exploatare, în funcţie de nivelul apei în lacul de acumulare şi de debitul afluent şi se calculează de proiectant/expert în ecartul cuprins între Nivelul Normal de Retenţie (N.N.R.) şi Nivel maxim de exploatare (N.M.E.).

Praguri critice la precipitaţii:

a) *Pragul de atenţie* – precipitaţii care totalizează 15 l/mp în maxim 3 ore

b) *Pragul de alertă* – precipitaţii care totalizează 25 l/mp în maxim 6 ore

c).Pragul de pericol – precipitaţii care totalizează 25 l/mp în maxim 1 oră şi care pot produce creşteri bruşte de niveluri cu cursurile de apă, curgeri intense de strat de apă pe versanţi.

Râul Dâmboviţa - zona amonte de acumularea Lacul Morii.

În intervalul 20-25.09.2005, la staţia hidrometrică Dragomireşti precipitaţiile înregistrate au însumat 246.5 l/m^2. Debitul maxim al râului Dâmboviţa înregistrat la SH Dragomireşti a fost de 24.4 m^3/s. Capacitatea de tranzitare a albiei râului Dâmboviţa pe tronsonul cuprins între şoseaua de centură şi podul CF Chiajna a fost depăşită, ceea ce a condus la inundarea terenurilor agricole. În această zonă albia râului nu era amenajată, nu existau lucrări de apărare împotriva inundaţiilor.

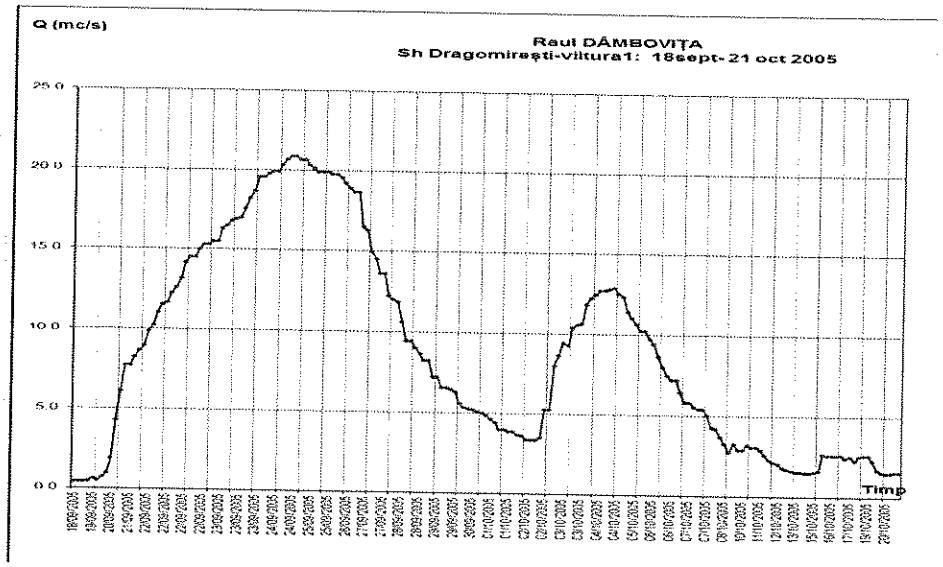

Râul Colentina - Acumularea Buftea din administrarea A.N.A.R.

În urma precipitaţiilor abundente înregistrate la barajul Buftea 210.7 l/m^2, debitul maxim afluent în lac a fost de 45 m^3/s, fiind compus din debitul râurilor Colentina, Baranga, Crevedia şi de pe numeroase canale de desecare.

Debitul maxim evacuat din barajul Buftea a fost de 35 m^3/s, care a fost tranzitat în condiţii de siguranţă pe salba de lacuri de pe râul Colentina.

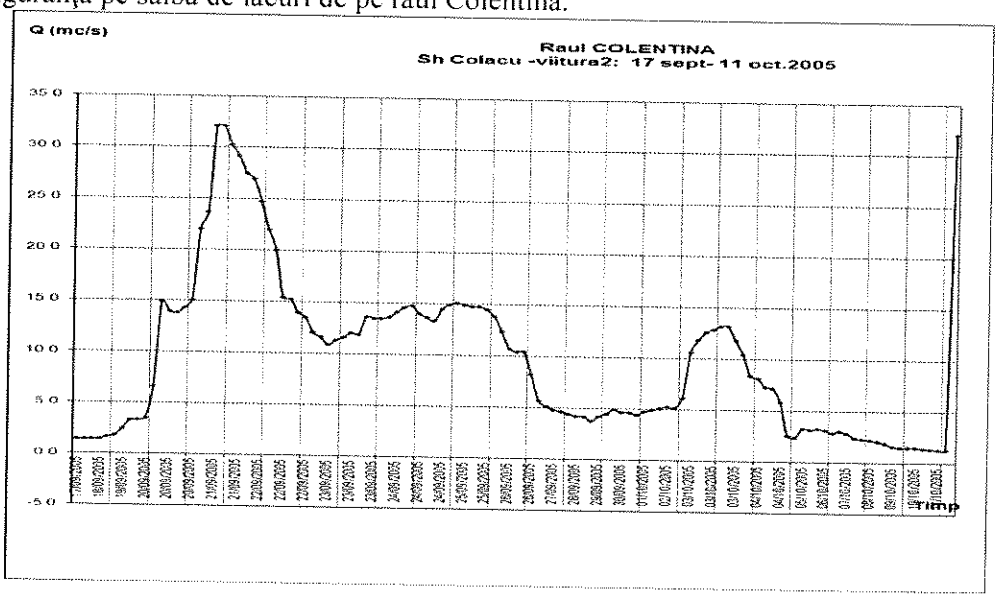

Râul Snagov -_Acumularea Snagov din administrarea A.N.A.R.

În intervalul 20-25.09.2005 la barajul Snagov s-au înregistrat 235.5 l/m^2, ceea ce a dus la creşterea debitului afluent în lacul Snagov, care a atins valoarea de 20 m^3/s şi debitul maxim defluent a fost de 15 m^3/s.

Râul Cociovalıştea - Acumularea Căldăruşani din administrarea A.N.A.R.

În intervalul 20-25.09.2005 la barajul Căldăruşani s-au înregistrat precipitaţii totale de 232.2 l/m^2. Din această cauză şi deoarece lacul de acumulare Dridu de pe râul Ialomiţa a avut niveluri de retenţie a apei ridicate din cauza viiturilor, s-a inundat zona de păşune din aval de baraj până la râul Ialomiţa.

În data de 27.09.2005 a început evacuarea pe deversorul frontal de ape mari şi în data de 29.09.2005 s-a înregistrat debitul maxim afluent de 25 m^3/s, ce a dus la creşterea nivelului în

acumulare de 72.51 mdMB (+21 cm peste NNR). Debitul maxim evacuat a fost de 9 m^3/s, iar volumul atenuat în lac pe toată perioada de viitură a fost de 8.78 mil. m^3.

Râul Pasărea - Acumularea Tunari 2 din administrarea A.N.A.R.

Din cauza precipitaţiilor abundente debitul râului Pasarea a atins 14 m^3/s, care au fost tranzitaţi prin lacul de acumulare pe golirea de fund tip călugăr şi pe deversorul de ape mari.

La acumulările piscicole aflate pe teritoriul judeţului Ilfov s-au înregistrat incidente (ruperi ale barajelor sau breşe controlate, deversări baraje, deversare drumuri) din următoarele cauze:

- lipsa sau subdimensionarea descărcătorilor de ape mari;
- blocarea evacuatorilor de fund;
- montarea unor grătare/plase care nu s-au mai putut scoate fiind înfundate.

Râul Ciorogârla şi râul Sabar

Cantitatea de precipitaţii înregistrată la S.h. Bragadiru (râul Ciorogârla) a fost de 234.6 l/m^2 , şi a fost tranzitat un debit maxim de 110-120 m^3/s, debit ce a fost derivat din râul Dâmboviţa în sectiunea N.H. Brezoaele.

Cantitatea de precipitaţii înregistrată la S.H. Poenari a fost de 190.6 l/m^2 şi la S.h. Vidra 230.3 l/m^2, în intervalul 20-25.09.2005.

Urmare a precipitaţiilor abundente căzute în bazinul Argeş şi a debitelor tranzitate din râul Dâmboviţa pe râul Ciorogârla, debitele pe râul Sabar au înregistrat creşteri atingând valoarea maximă de 124 m^3/s la S.h. Vidra.

Comunele riverane râului Ciorogârla şi râului Sabar, sunt apărate împotriva inundaţiilor prin diguri locale, ce aparţin Consiliilor locale. Digurile locale de apărare nu au înregistrat depăşiri ale coronamentelor. Cu toate acestea, din cauza precipitaţiilor abundente, terenurile riverane au fost acoperite de apă, preponderent în zonele depresionare ce nu aveau şanţuri/rigole/canale de colectare şi evacuare a apelor pluviale în emisari.

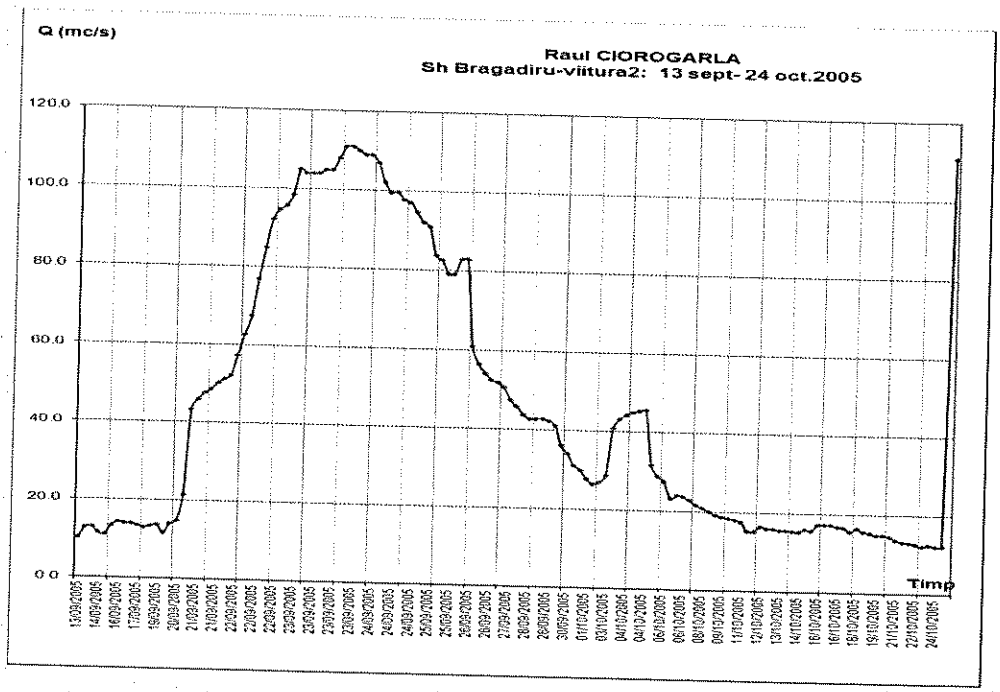

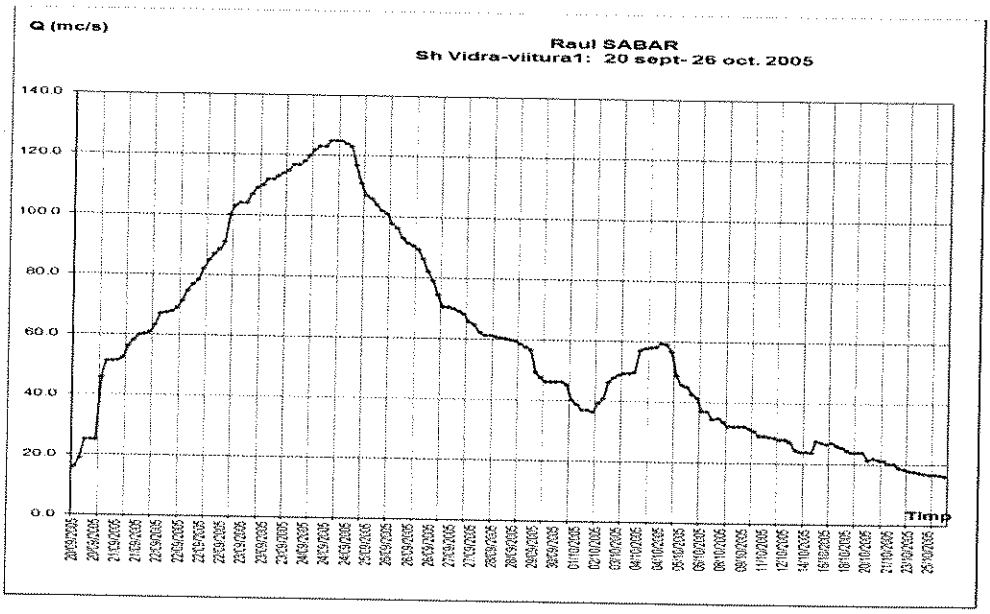

Podeţele subdimensionate de pe DN1 – râu Pasărea – oraş Otopeni, DN2 – râu Şindrilița – comuna Găneasa şi DN3 – râu Pasărea – comuna Brăneşti, au produs la viiturile din septembrie 2005 deversări ale carosabilelor, precum şi fenomene de remuu care au condus la inundaţii ale malurilor şi deversarea unor baraje din sectorul amonte.

Viitură râu Colentina anul 2018

În perioada 08-14 iulie 2018 la Staţia hidrometrică Colacu de pe râul Colentina (comuna Răcari, judeţul Dâmbovița, amonte acumularea Buftea), s-a înregistrat o cantitate totală de precipitaţii de 133,2 l/mp, care au condus la depăşirea mărimilor caracteristice de apărare împotriva inundaţiilor pe râul Colentina la Staţia hidrometrică Colacu.

Cota maximă de 295 cm (+45 cm CP), corespunzătoare unui debit de 25,8 m^3/s, a fost înregistrată în data de 10.07.2018 ora 23.00.

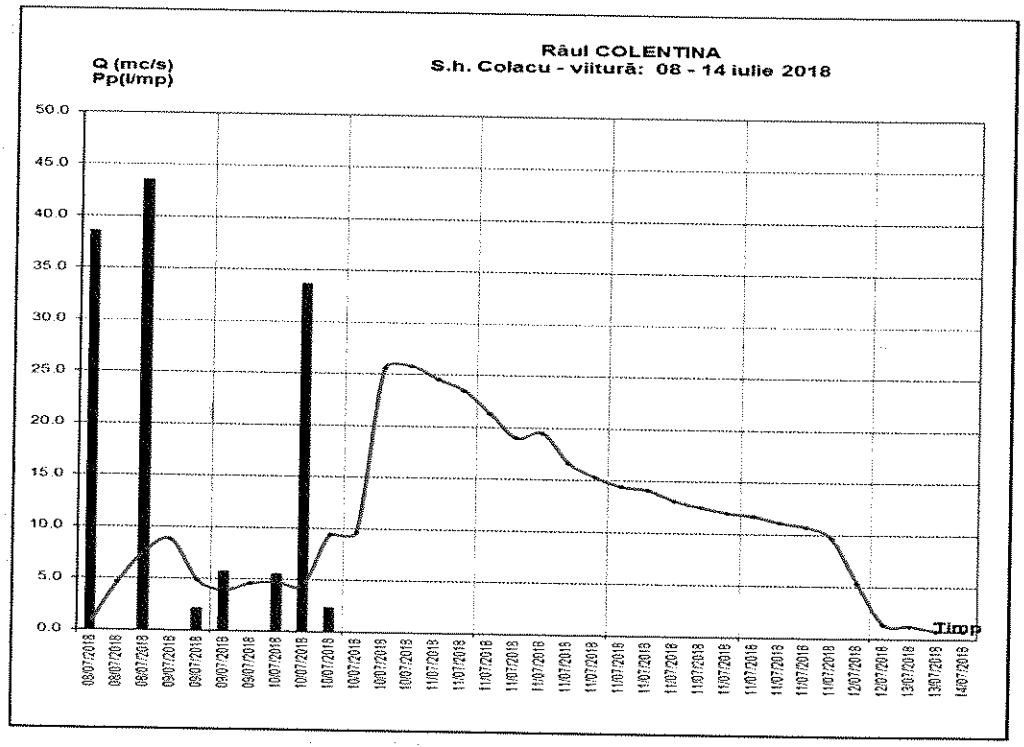

Nivelul de retenție maxim în lacul de acumulare Buftea s-a înregistrat în data de 13.07.2018 la ora 16.00 - 104,82 mdMN, cu 18 cm sub N.N.R. și cu 82 cm peste nivelul restrictiv – 104,00 mdMN. Debitul afluent maxim în acumularea Buftea a fost de 16,63 m^3/s iar debitul defluent maxim a fost de 9,74 m^3/s.

Volumul total atenuat în acumularea Buftea a fost de 1,027 mil.mc.

Nivelurile de retenție maxime în celelalte acumulări de pe salbă au înregistrat valori cuprinse în intervalul NNR + (5 ÷ 49) cm.

Debitul maxim evacuat din acumularea Buftea de cca. 10 m^3/s a fost tranzitat și atenuat în condiții de siguranță pe întreaga salbă de lacuri de pe râul Colentina din Municipiul București și județul Ilfov.

Secțiunea 3. Rețeaua hidrografică

3.1. Cursuri de apă. Debite medii și maxime

Zona județului Ilfov, în trecut, era acoperită parțial de foarte cunoscutul Codrul Vlăsiei, devenit Câmpia Vlăsiei, care este străbătută acum de râurile Ialomița, Argeș, Sabar și Dâmbovița. De asemenea există și o serie de râuri mai mici care își au obârșia pe teritoriul județului Ilfov (Pasărea, Mostiștea, Călnău, Ciocovăliștea, Cocioc, Vlăsia etc.). Lacurile de acumulare sunt concentrate, cu precădere în partea de N, de V, și de E a județului. Cele mai importante lacuri de acumulare, cu suprafețe mai mari de 0,1 kmp, sunt: Snagov, Căldărușani, Buftea, Buciumeni, Mogoșoaia, Pantelimon, Cernica. Acestea însumează o suprafață de 30,54 kmp și un volum de 80.491 mii mc.

Rețeaua hidrografică are o densitate de 0.2-0.3 km/km^2, multe din râurile mici având un curs semipermanent, secând în timpul verilor secetoase. Lungimea rețelei hidrografice este de 567 km, din care 333 km în bazinul Argeș, 208 km în bazinul Ialomița și 26 km în bazinul Mostiștea. Datorită diferenței mici de nivel pe care curg râurile s-au format un număr mare de lacuri (peste 100), majoritatea naturale, ale căror lucii de apă totalizează 3.972 ha și care înmagazinează un volum de 89,5 $mil.m^3$ de apă.

În județul Ilfov sunt peste 75 km diguri de apărare pe cursurile de apă și 98 km albii de râuri calibrate și amenajate.

Conform Atlasului Cadastrului Apelor din România, datele morfohidrografice ale cursurile de apă care străbat județul Ilfov, sunt următoarele:

Denumire curs de apă	Cod cadastral	Lungime totală (km)	Lungime pe teritoriul județului Ilfov (km)	Altitudine		Suprafață totală (kmp)	Altitudine medie (m)
				Amonte (m)	Aval (m)		
Argeș	X-1	350	44	2140	12	12550	379
Sabar	X-1.24	174	37	349	37	1346	175
Ciorogârla	X-1.24.8	57	36	127	62	149	98
V.Cocioc-Mamina	X-1.24.9	38	22	83	38	156	63
Dâmbovița	X-1.25	286	34	1800	27	2824	399
Ilfov	X-1.25.16	96	14	450	104	203	-
Bâldana	X-1.25.16a	20	6	125	97	57	118
Colentina	X-1.25.17	101	34	179	52	643	180
Valea Saulei	X-1.25.17.3	6	4,5	85	67	50	70
Pasărea	X-1.25.18	48	43	91	40	254	79
Șindrilița	X-1.25.18.1	12	12	80	55	59	80

Călnău	X-1.25.19	31	12	70	29	169	60
Total BH Argeș			**298,5**				
Ialomița	XI-1	417	46	2310	6	10350	327
Valea Sticlăriei	XI-1.17	17	12	122	96	49	117
Snagov	XI-1.18	47	28	152	82	187	110
Gruiu	XI-1.18a	8	8	89	71	16	-
Cociovaliștea	XI-1.19	49	38	122	66	192	95
Vlăsia	XI-1.19.1	35	31	119	77	77	99
Maia	XI-1.20.17	14	6	78	58	47	78
Total BH Ialomița			**169**				
Mostiștea	XIV-1.35	98	31	91	13	1758	60
Colceag	XIV-1.35.2	33	7	83	39	211	72
Belciugatele	XIV-1.35.3	21	4	75	35	96	69
Total BH Mostiștea			**42**				
Total rețea hidrografică județul Ilfov			**509,5**				

Râul Argeş (L=350 km, F=12.550 km^2) se formează amonte de lacul de acumulare Vidraru, sub creasta Munţilor Făgăraş, de unde izvorăsc cele două râuri Capra şi Buda, care prin unirea lor dau naştere râului Argeş. Principalii afluenţi, în ordinea formarii bazinului hidrografic, de pe teritoriul judeţului Ilfov, sunt: râurile Sabar (L=174 km, F=1.346 km^2, cu afluentul principal Ciorogârla) şi Dâmboviţa - cu cea mai mare lungime (L=286 km, F=2.824 km^2).

Râul Dâmboviţa este cel mai mare afluent al Argeşului, îşi are obârşia în Munţii Iezer-Păpuşa, la altitudinea de 1 800 m (după I. Dinu, la 2.240 m). Lungimea sa este de 286 km, iar confluenţa cu Argeşul se realizează în apropiere de Budeşti, la o altitudine absolută de 27 m. Panta de curgere este variabilă în funcţie de unităţile de relief pe care le străbate, dar pe ansamblul bazinului are valoarea de 6‰. Până la câţiva kilometri în amonte de Bucureşti albia minoră a Dâmboviţei se află în stare naturală, prezentând o meandrare mai accentuată în zona de câmpie. În general, coeficientul de sinuozitate este de 1,56.

Dâmboviţa primeşte 78 de afluenţi de ordinul I şi II, la care se adaugă organismele fluviatile cu scurgere temporară. În total, afluenţii însumează o lungime de 1.188 km în condiţiile în care bazinul hidrografic are o suprafaţă de 2.824 km^2, ceea ce înseamnă că densitatea reţelei hidrografice este de 0,42 km/km^2, adică mai mare decât media pe ţară.

Datele hidrologice, în secţiunea staţiei hidrometrice Dragomireşti, înregistrate în perioada 1982-2024, sunt următoarele:

- debit mediu multianual 0,403 mc/s;
- debit maxim multianual 20,90 mc/s (anul 2005);
- debit minim multianual 0,056 mc/s.

Râul Colentina este un organism fluviatil de origine autohtonă, care izvorăşte din extremitatea sudică a conului aluvionar de la Târgovişte, pe raza comunei Nucet, de la altitudinea de 179 m. După ce străbate o distanţă de 101 km, din care o bună parte prin municipiul Bucureşti, se varsă în Dâmboviţa lângă localitatea Bălăceanca. Punctul de confluenţă se află la 52 m altitudine absolută. În cursul său, Colentina preia apele a doi afluenţi cu dimensiuni reduse şi anume, pârâul Baranga, cu o lungime de 31 km şi pârâul Crevedia, cu lungimea de 30 km. Aceşti afluenţi, împreună cu colectorul lor drenează o suprafaţă de 643 km^2.

Densitatea reţelei hidrografice în bazinul Colentinei este de 0,25 km/km^2. Coeficientul de sinuozitate al albiei are valoarea de 1,56, iar panta acesteia este sub 1‰. Pe cursul mijlociu şi inferior gradul de meandrare este foarte accentuat, ceea ce face ca viteza curentului de apă să fie extrem de redusă. În zona Capitalei, Colentina prezintă meandre cu gâtuiri, braţe şi

belciuge, iar în interiorul lor se remarcă grindurile/insulele.

Pantele mici şi viteza redusă de curgere au favorizat crearea unor zone mlăştinoase, care au trebuit asanate şi transformate în lacuri, pentru a nu mai pune în pericol sănătatea locuitorilor din apropiere.

Debitele medii lunare, anuale şi multianuale în secţiunile definitorii, care s-au avut în vedere şi la efectuarea calculelor de bilanţ de ape medii sunt următoarele:

- debitul mediu multianual înregistrat la S.h. Colacu în perioada 1985-2015 - 0,862 m^3/s;
- debitul mediu multianual în secţiunea barajului Buftea înregistrat în perioada 1970-2015 - 2,48 m^3/s;
- debitele minime cu probabilitatea de apariţie de 95% (debite ecologice) în regimul actual amenajat de pe râul Colentina, în secţiunile barajelor din judeţul Ilfov, variază între 118 l/s la Buftea şi 144 l/s la Cernica;
- debitul maxim în regim natural a fost înregistrat în 1975 - 56 m^3/s la Staţia hidrometrică Colacu şi de 107 m^3/s în secţiunea Buftea;
- pentru acumularea Buftea (secţiunea avertizoare pentru salba de acumulări din aval):
  - ✓ debitul de calcul - $Q_{5\%} = 90$ m^3/s;
  - ✓ debitul debitul de verificare - $Q_{1\%} = 160$ m^3/s;
  - ✓ debitul solid mediu multianual la S.h. Colacu – 0,093 kg/s.

Râul Ialomiţa, strabate nordul judeţului Ilfov (malul drept), la graniţa cu judeţul Prahova.

În aval de Cricovul Dulce, în Ialomiţa se varsă din dreapta emisarii unor limane fluviatile instalate în zona de divagare, cum erau lacurile naturale Snagov şi Căldăruşani, unde la capetele aval ale acestora, s-au construit barajele care au format lacurile de acumulare actuale. Ele sunt alimentate şi cu apele Ialomiţei dinspre sistemul de aducţiune Bilciuresti, din judeţul Dâmboviţa. Snagovul are un bazin de recepţie de 187 kmp şi o lungime de 47,0 km, iar în lacul Căldăruşani se varsă Vlasia (S=77 kmp şi L=32 km) şi Cociovaliştea (S=192 kmp şi L=49 km).

Bazinul hidrografic Ialomiţa are 142 afluenţi codificaţi. Densitatea hidrografică a bazinului Ialomiţa este de 0,30 km/kmp.

Râul Mostiştea are o lungime de 98 km şi o suprafaţă a bazinului hidrografic de 1.758 kmp, izvorăşte din zona localităţii Gagu, judeţul Ilfov şi se varsă în acumularea Iezer, judeţul Călăraşi. În judeţul Ilfov, chiar în zona de izvoare, în aval de localitatea Gagu, comuna Dascălu, se găsesc primele acumulări piscicole: Gagu 1, 2, Creaţa 1, 2, 3, Petrăchioaia, Surlari 1, 2, 4, Măinească 1, 2.

Bazinul hidrografic Mostiştea aparţine din punct de vedere teritorial judeţului Călăraşi, iar pe mici porţiuni judeţelor Ialomiţa şi Ilfov şi se învecinează cu B.H. Ialomiţa la NE, la V cu B.H. Dâmboviţa şi Argeş, iar la S cu Dunărea, unde îşi varsă apele.

Debite maxime

Parametrii viiturilor sintetice (stabiliţi pe baza datelor statistice – în regim amenajat) furnizate de I.N.H.G.A. în cadrul Proiectului "Planul pentru Prevenirea, Protecţia şi Diminuarea Efectelor Inundaţiilor în Bazinele Hidrografice Argeş, Vedea" pentru diverse probabilităţi de depăşire în principalele secţiuni de monitorizare cantitativă de pe râurile Dâmboviţa, Colentina, Sabar şi Ciorogârla sunt prezentate în tabelele de mai jos:

Secţiunea	Cursul de apă	F (km^2)	L (km)	$Q_{max\ p\%}$ (m^3/s)					T_t (ore)	T_{cr} (ore)	γ
				0,1%	0,2%	0,5%	1%	10%			
S.h. Colacu	Colentina	150*	38	246	215	160	130	54	75	13	0.23
Ac. Buftea	Colentina	442*	45	141	135	103	85	14	-	-	-
S.h. Dragomireşti	Dâmboviţa	1391	204	65	56	45	37	18	-	-	-
Am. ac. Lacul Morii	Dâmboviţa	1485	216	90	77	65	55	35	-	-	-
Am. confl. Dâmboviţa	Colentina	780*	101	72	60	47	38	14	-	-	-

Am. confl. Colentina	Dâmbovița	46	37	91.2	84.8	64.7	53	19.6	-	-	-
Vidra	Sabar	-	1144	170	560	495	400	340	166	55	0.42
Bragadiru	Ciorogârla	-	123	45	490	440	357	300	130	48	0.35

*include și suprafața B.H. Ilfov până la derivația Bolovani.

3.2. Amenajări hidrotehnice. Lacuri de acumulare cu folosință piscicolă Principalele lucrări hidrotehnice administrate de S.G.A. Ilfov-București, RAPPS și ALPAB

(în tabelul anexat sunt toate acumulările de pe râul Colentina situate în județul Ilfov, indiferent de deținător)

Baraje mari

1. Buftea, pe râul Colentina, cu H= 8 m, L = 580 m și V= 9,69 mil. mc;
2. Căldărușani, pe râul Cociovaliștea, cu H= 9,3 m, L = 1760 m și V= 21,3 mil. mc;
3. Snagov, pe Valea Snagov, cu H= 6,3 m, L = 5313 m și V= 27,28 mil. mc;

Baraje mici:

1. Buciumeni - pe râul Colentina, cu H= 4,8 m, L = 182 m și V= 0,85 mil. mc;
2. Chitila, pe râul Colentina, cu H= 7 m, L = 341 m și V= 1,37 mil. mc;
3. Pantelimon II, pe râul Colentina cu H= 10 m, L = 10 m și V= 13,6 mil. mc;
4. Mogoșoaia, pe râul Colentina cu H= 6 m, L = 10 m și V= 1,71 mil. mc;
5. Cernica, pe râul Colentina cu H= 7 m, L = 4,5 m și V= 7 mil. mc;
6. Flămânzeni, pe râul Colentina cu H= 4,5 m, L = 115 m și V= 0,6 mil. mc;
7. Tunari II, pe râul Pasărea cu H= 6,3 m, L = 220 m și V= 0,729 mil. mc;
8. Bălteni - salba de lacuri de pe Valea Sticlăriei, cu H= 3,5 m, L = 7 m și V= 0,6 mil. mc;
9. Scroviștea - salba de lacuri de pe Valea Sticlăriei, cu H= 4m, L = 6 m și V= 2,16 mil.mc;
10. Țigănești - salba de lacuri de pe Valea Sticlăriei, cu H= 5 m și V= 1,6 mil. mc;
11. Buriaș - râul Ialomița;
12. Crețoiu - salba de lacuri de pe Valea Sticlăriei;
13. Podișor - salba de lacuri de pe Valea Sticlăriei.

Acumularea nepermanentă Dragomiresti, pe r. Dâmbovița, cu H=10m și V = 5mil. mc.

Derivații :

1. Snagov – Ialomița, cu L=2,4Km și Q = 50,0 mc/s;
2. Gruiu – Balta Neagră, cu L=2,4Km și Q = 1,0 mc/s;

Alte tipuri de lucrări :

- Diguri – 5km Roșu – Dragomirești, 5,3km la acumularea Snagov, 0,4 km Siliștea – Snagovului pe Ialomița, s.a. ;
- Regularizări albii de râuri - 58 km, din care 25 km Dambovița aval,18 km Valea Snagov,14,9km Valea Vlăsia, 2,5 km Colentina aval, 2,5 km Valea Pasărea, s.a.
- Apărări de maluri - 10,9 km, în Ac.Snagov și r. Ialomița Piscu, Gruiu.

Nr Crt.	Denumire lucrare de apărare	Localizare	Hm	NNR (mdMN) V(mil.mc)	NME (mdMN) V(mil.mc)	N_{cor} (mdMN) V(mil.mc)	$Q_{golire\ de\ fund}$ (mc/s)	$Q_{max\ evacuat}$ (mc/s)	L (m)	H (m)
1.	Ac. BUFTEA	Buftea/IL	432	105.00 6.74	106.40 9.49	106.75 10.20	2 (2x1.85) 2 (2Dn900) 30.0	61.7		10.0
2.	Ac. BUCIUMENI	1.5 km amonte CF Buc.-Ploiești Buftea/IL	480	95.85 0.80	97.43 0.82	97.50 0.85	4 (2.0x1.75)	41.3	6	3.5
3.	Ac. MOGOȘOAIA	Mogoșoaia/IL	540	91.85 1.92	92.75 2.53	93.05	2 (1.9x1.2) 24.3	45.8	7	4

Nr Crt.	Denumire lucrare de apărare	Localizare	Hm	NNR (mdMN) V(mil.mc)	NME (mdMN) V(mil.mc)	N_{cor} (mdMN) V(mil.mc)	$Q_{golire\ de\ fund}$ (mc/s)	$Q_{max\ evacuat}$ (mc/s)	L (m)	H (m)
4.	Ac. CHITILA	Mogoşoaia/IL	570	89.00 0.70		90.50 1.28	2 (2x1.4) 27.5	49.0	6	8
5.	Ac. PANTELIMON I	Drum de legătura şos.Pantelimon-Dobroeşti Dobroeşti/IL	880	64.00 2.50		65.10	2 (2.2x1.2) 28.8	46.0	7	8
6.	Ac. PANTELIMON II	Sos.centura zona E si CF Buc.-Oltenița Pantelimon/IL	920	61.00 12.30	61.16 12.92	62.50 19.00	2 (2.2x1.2) 44.3	67.6	10	11
7.	Ac. CERNICA	Amonte şos.Căldăraru-Cernica, Cernica/IL	985	54.10 7.00	54.21 7.37	55.60 12.00	2(2.2x1.2) 33.8	52.1	5	6

Lacuri de acumulare cu folosinţă piscicolă

Nr. crt.	Denumire acumulare	Administrator / Deţinător	Comuna	An PIF	Volum total (mil.m^3)	H baraj (m)
		I. Acumulări Valea Sticlărici				
1	BĂLTENI	RAAPPS	Periş	1939		3,00
2	SCROVIŞTEA (Bălteni I)	RAAPPS	Periş	1959	0,72	3,00
3	BALTA MĂNĂSTIRII (ŢIGĂNEŞTI)	RAAPPS	Ciolpani		0,75	3,00
4	PISC (CIOLPANI)	RAAPPS	Ciolpani	1939		
5	CREŢOIU	RAAPPS	Periş	1939		3,00
		II. Acumulări Valea Snagov				
6	PERIŞ 2	S.C. HERMES S.R.L.	Periş	1968	0,13	3,00
7	PERIŞ 1	S.C. HERMES S.R.L	Periş	1970	0,38	3,00
8	PODIŞOR 1	SC Cătălina 93 Impex SRL	Periş	1960	0,16	4,00
9	PODIŞOR 2	SC Cătălina 93 Impex SRL	Periş	1974	0,66	5,00
10	TÂNCĂBEŞTI 1	SC Mufi SRL	Snagov	1960	1,37	3,70
11	TÂNCĂBEŞTI 2	SC Mufi SRL	Snagov	1965	0,83	5,00
		III. Acumulări Valea Gruiu				
12	BALTA NEAGRĂ	ANAR	Nuci		0,31	
		IV. Acumulări Valea Vlăsia				
13	VLĂSIA 1	SC Helios Medical Impex	Baloteşti	1960	0,18	5,00
14	VLĂSIA 2	SC Helios Medical Impex	Snagov	1960	0,15	4,00
		V. Acumulări Valea Cociovalıştea				
15	OSTRATU-ORACU	SC Anna Com Rom	Corbeanca		0,05	4,00
16	CORBEANCA 1	SC Nelu Com SRL	Corbeanca	1960	0,27	4,50
17	CORBEANCA 2	SC Anna Com Rom	Corbeanca	1940	0,20	4,00
18	PETREŞTI 1	ICDB BALOTEŞTI	Corbeanca	1962	0,39	3,00
19	PETREŞTI 2	ICDB BALOTEŞTI	Baloteşti	1968	0,21	3,50
20	PETREŞTI 3	ICDB BALOTEŞTI	Baloteşti	1968	0,16	3,00
21	PETREŞTI 4	SC Exacta SRL	Baloteşti	1960	0,02	2,6
22	PREOTEŞTI	SC Exacta SRL	Baloteşti	1960	0,19	3
23	BALOTEŞTI 1	SC Anna Com Rom	Baloteşti	1960	0,09	4,00
24	BALOTEŞTI 2	SC Anna Com Rom	Baloteşti	1928	0,33	3,50
25	CĂCIULAŢI 1	SC Simorom Trading SRL	Moara Vlăsiei	1960	1,03	6,50
26	CĂCIULAŢI 2	SC Anna Com Rom	Moara Vlăsiei	1930	0,14	4,00
27	MOARA VLĂSIEI 1	SC Aderom SRL	Moara Vlăsiei	1960	0,04	4,00
28	MOARA VLĂSIEI 2	SC Vicmar COM Impex	Moara Vlăsiei	1960	0,28	4,00
		VI. Acumulări Valea Mostistea				
29	GAGU I	SC Alexcomtex SRL	Dascălu	1966	0,05	4,00
30	GAGU II	SC PISCICOLA IF	Dascălu	1966	0,06	3,00
31	CREAŢA I	SC PISCICOLA IF	Dascălu	1926	0,24	4,00
32	CREAŢA II	SC Colonelu SRL	Dascălu	1963	0,24	4,00
33	CREAŢA III	SC Colonelu SRL	Dascălu	1928	0,10	4,00
34	PETRĂCHIOAIA	AVPS Unirea	Petrăchioaia	1935	0,08	6,00

Nr. crt.	Denumire acumulare	Administrator / Deținător	Comuna	An PIF	Volum total (mil.m^3)	H baraj (m)
35	SURLARI 1	AVPS Unirea	Petrăchioaia	1934	0,04	2,00
36	SURLARI 2	SC Alexcomtex SRL	Petrăchioaia	1960	0,06	5,00
37	SURLARI 3+4	AVPS Unirea	Petrăchioaia	1960	0,08	4,00
38	MĂINEASCA 1	AVPS Unirea	Petrăchioaia	1939	0,10	4,00
39	MĂINEASCA 2	AVPS Unirea	Petrăchioaia	1960	0,13	4,00
VII. Acumulări Valea Pasărea						
40	CREȚULEASCA	SC Andreioti Com impex SRL	Ștefănești de Jos	1960	0,30	3,00
41	ȘTEFĂNEȘTI	SC Căprioara 93 Com	Ștefănești de Jos	1966	18,00	4,00
42	BOLTAȘU	SC Mayer Import Export SRL	Ștefănești de Jos	1960	0,50	5,00
43	AFUMAȚI I	SC Zarian Impex SRL	Afumați	1960	0,10	2,00
44	AFUMAȚI II	SC Zarian Impex SRL	Afumați	1960	0,10	3,00
45	AFUMAȚI III	AGVPS Romania	Afumați	1960	0,15	3,00
46	AFUMAȚI IV	AGVPS Romania	Afumați	1960	0,10	3,00
47	AFUMAȚI V	SC Manor Center SRL	Afumați	1960	0,22	5,00
48	MOARA DOMNEASCĂ	INST AGR.BUC	Găneasa	1960	0,28	5,00
49	GĂNEASA 1	SC Intim Special Expres	Găneasa	1960	0,13	4,00
50	GĂNEASA 2	SC Intim Special Expres	Găneasa	1960	0,13	3,00
51	GĂNEASA 3	SC Intim Special Expres	Găneasa	1960	0,06	3,00
52	GĂNEASA	Cons. Local GĂNEASA	Găneasa	1952	0,08	3,00
53	COZIENI	SC ROLA SRL	Găneasa	1950	0,28	4,00
54	PUSTNICUL	SC Alin Ambient	Brănești	1950	0,40	4,00
55	BRĂNEȘTI 1	AVPS UNIREA	Brănești	1970	0,09	3,00
56	BRĂNEȘTI 2	AVPS UNIREA	Brănești	1970	0,10	3,00
57	BRĂNEȘTI 3	SC Gabi Mulinex	Brănești	1971	0,28	4,00
58	BRĂNEȘTI 4	SC DAVALY SRL	Brănești	1970	0,18	4,00
59	LIC. SILV. BRĂNEȘTI	Cons. Local BRĂNESTI	Brănești	1952	0,01	10,00
60	LIC.AGR. BRĂNEȘTI	Cons. Local BRĂNESTI	Brănești	1952	0,12	4,00
61	VADUL ANEI	SC ELECON SRL	Brănești	1970	0,57	4,00
VIII. Acumulări Valea Șindrilița						
62	DRUM NOU I	Primăria Afumați	Afumați	1950	0,03	3,00
63	DRUM NOU II	Primăria Afumați	Afumați	1950	0,13	3,00
64	DRUM NOU III	Primăria Afumați	Afumați	1950	0,10	3,00
65	GĂNEASA IV	Primăria Găneasa	Găneasa	1960	0,08	3,00
66	ȘINDRILIȚA I	AGVPS Romania	Găneasa	1960	0,12	4,00
67	ȘINDRILIȚA I A	AGVPS Romania	Găneasa	1960	0,02	2,50
68	ȘINDRILIȚA II	AGVPS Romania	Găneasa	1960	0,15	3,00
69	PITEASCA 1B	Niculae Stelian	Găneasa	1950	0,03	3,00
70	PITEASCA 1A	Niculae Stelian	Găneasa	1950	0,02	3,00
71	PITEASCA 1	Niculae Stelian	Găneasa	1960	0,09	4,00
72	PITEASCA 2	PISCICOLA IF (Nicu Stelian)	Găneasa	1960	0,14	5,00
73	PITEASCA 3	Vizitiu Dănuț	Găneasa	1960	0,18	6,00
IX. Acumulări Valea Saulei						
74	ROȘIA 1	Becali George	Voluntari	1966	0,03	6,00
75	ROȘIA 2	SC Egreta Prod Com SRL	Voluntari	1932	0,08	3,00
76	ROȘIA 3	SC Egreta Prod Com SRL	Voluntari	1950	0,12	5,00
X. Acumulări Valea Cîlnău						
77	BĂLĂCEANCA	AVPS Șoimul	Glina		1,11	1,50
XI. Acumulări Valea Mamina						
78	VADUL LUI MOȘ	ANAR	Berceni	1983	0,03	4,00
79	BERCENI I	ANAR	Berceni	1983	0,08	4,30
80	LA GROPI	ANAR	Berceni	1983	0,09	5,50
81	BERCENI II	ANAR	Berceni	1983	0,12	5,50

Secţiunea 4. Populaţie

(numărul populaţiei, structura demografică, mişcarea naturală, densitatea/ concentrarea populaţiei pe zone – aglomerări)

În prezent judeţul Ilfov are în componenţa sa 40 de localităţi, din care: 8 oraşe, 32 de comune cu satele aferente. Acestea sunt:

- oraşe:
  1) Bragadiru
  2) Buftea
  3) Chitila
  4) Măgurele
  5) Otopeni
  6) Pantelimon
  7) Popeşti-Leordeni
  8) Voluntari
- comune (cu satele aparţinătoare):

Nr. crt.	LOCALITATEA	SATE COMPONENTE
1	AFUMAŢI	Afumaţi
2	BALOTEŞTI	Dumbrăveni, Săftica, Baloteşti
3	BERCENI	Berceni
4	BRĂNEŞTI	Brăneşti, Islaz, Pasărea, Vadul Anei
5	CERNICA	Bălăceanca, Căldăraru, Poşta, Tînganu, Cernica
6	CHIAJNA	Chiajna, Dudu, Roşu
7	CIOLPANI	Izvorani, Luparia, Piscu, Ciolpani
8	CIOROGÂRLA	Dîrvari, Ciorogârla
9	CLINCENI	Olteni, Ordoreanu, Clinceni
10	COPĂCENI	Copăceni
11	CORBEANCA	Ostrat, Petreşti, Tămaş, Corbeanca
12	CORNETU	Cornetu
13	DĂRĂŞTI –ILFOV	Dărăşti
14	DASCĂLU	Creaţa, Gagu, Runcu, Dascălu
15	1 DECEMBRIE	1 Decembrie
16	DOBROEŞTI	Fundeni, Dobroeşti
17	DOMNEŞTI	Domneşti, Tegheş
18	DRAGOMIREŞTI – VALE	Zurbaua, Dragomireşti Deal, Dragomireşti Vale
19	GĂNEASA	Găneasa, Cozieni, Moara Domnească, Şindrilita, Piteasca
20	GLINA	Glina, Manolache, Căţelu
21	GRĂDIŞTEA	Grădiştea, Sitaru
22	GRUIU	Lipia, Şanţu Floreşti, Gruiu, Siliştea Snagovului
23	JILAVA	Jilava
24	MOARA VLĂSIEI	Căciulaţi, Moara Vlăsiei
25	MOGOŞOAIA	Mogoşoaia
26	NUCI	Balta Neagră, Merii Petchii, Micşuneşti-Mari, Micşunesti Moara, Nuci
27	PERIŞ	Bălteni, Buriaş, Periş
28	PETRĂCHIOAIA	Măineasa, Surlari, Vânători, Petrăchioaia
29	SNAGOV	Snagov, Ciofliceni, Tâncăbeşti, Ghermăneşti, Vlădiceasca

Nr. crt.	LOCALITATEA	SATE COMPONENTE
30	ŞTEFĂNEŞTII DE JOS	Ştefăneştii de Jos, Ştefăneştii de Sus, Creţuleasca
31	TUNARI	Dimieni, Tunari
32	VIDRA	Vidra, Creţeşti, Sinteşti

Oraşul Pantelimon este amplasat în partea de est a judeţului, pe D.N. 3, la o distanţă de 12 km faţă de centrul municipiului Bucureşti. La nord se învecinează cu oraşul Voluntari, la sud cu comuna Glina, la est cu comunele Brăneşti şi Cernica, iar la vest cu comuna Dobroieşti şi municipiul Bucureşti.

Suprafaţa oraşului este de 67,16 km^2, din care suprafaţă agricolă 25,64 km^2, peste 32500 locuitori, acesta fiind aşezat pe malul lacurilor Dobroieşti şi Pantelimon.

Având în vedere caracteristicile localităţii, s-a concluzionat că riscurile specifice pentru oraşul Pantelimon sunt: inundaţii, cutremure, accidente tehnologice, incendii, poluare apă, avarii la utilităţile publice, muniţie neexplodată, epidemii, epizootii/zoonoze.

Comuna Cernica are o suprafaţă de 38 km^2 şi peste 11.500 locuitori, învecinându-se la nord cu comuna Brăneşti, la sud cu comuna Glina şi judeţul Călăraşi, la est cu oraşul Pantelimon, iar la vest cu judeţul Călăraşi. Teritoriul comunei este străbătut de Autostrada A2 Bucureşti-Cernavodă, D.J. 301 şi D.J. 301A.

Având în vedere cele prezentate, s-a concluzionat că riscurile specifice pentru comuna Cernica sunt: incendii de pădure, cutremure, accidente tehnologice, incendii, muniţie neexplodată, epizootii/zoonoze.

Comuna Brăneşti are o suprafaţă de 54 km^2 şi peste 10.500 locuitori. Localitatea se învecinează la nord cu comuna Găneasa, la sud cu comuna Cernica, la vest cu oraşul Pantelimon, iar la est cu judeţul Călăraşi. Teritoriul comunei este străbătut de D.N. 3, D.J. 301B şi magistrala feroviară nr. 8 Bucureşti-Constanţa.

Riscurile specifice identificate în localitate sunt: inundaţii, incendii de pădure, cutremure, epizootii/zoonoze.

Comuna Dobroieşti are o suprafaţă de 12 km^2, din care 7,2 km^2 extravilan. Comuna are peste 16500 locuitori, învecinându-se la nord cu mun. Bucureşti şi oraşul Voluntari, la sud cu mun. Bucureşti, la vest cu mun. Bucureşti şi la est cu oraşul Pantelimon. Este cea mai apropiată localitate ilfoveană de centrul capitalei (aproxomativ 8 km).

Riscurile specifice identificate în localitate sunt: cutremure, epizootii/zoonoze.

Orasul Buftea este amplasat in partea de nord est a judeţului Ilfov, pe D.N 1A, la o distanţă de aproximativ 20 km de centrul municipiului Bucureşti. La nord se învecinează cu judeţul Dâmboviţa şi comuna Periş, la sud cu comuna Mogoşoaia, la vest cu judeţul Dâmboviţa, iar la est cu comuna Corbeanca.

Suprafaţa oraşului este de 57,36 km^2 şi peste 22.900 de locuitori acesta fiind aşezat în Câmpia Vlăsiei şi traversat de râul Colentina, la începutul salbei de lacuri din nordul municipiului Bucureşti. Trei dintre acestea fiind situate în Buftea: Lacul Buftea, Lacul Bucoveni şi Lacul Buciumeni.

Având în vedere cele prezentate, s-a concluzionat că riscurile specifice pentru oraşul Buftea sunt:inundaţii, cutremure, accidente, avarii, incendii şi explozii, avarii la utilităţile publice, epidemii, epizootii/zoonoze.

Comuna Mogoşoaia are o suprafaţă de 26,42 km^2 si peste 9500 locuitori, învecinîndu-se la nord cu comunele Periş şi Corbeanca, la sud cu oraşul Chitila, la est cu oraşul Otopeni, iar la vest cu orasul Buftea. Teritoriul comunei este străbătut de D.N. 1A şi D.J. 100A (Şoseaua de Centură a Capitalei).

Riscurile specifice identificate în localitate sunt: inundaţii, incendii de pădure, cutremure, accidente, avarii, incendii şi explozii.

Comuna Corbeanca are o suprafaţă de 30,18 km^2 şi peste 11000 de locuitori, învecinându-se la nord cu comuna Periş, la sud cu comuna Mogoşoaia şi oraşul Otopeni, la vest

cu oraşul Buftea, iar la est cu comuna Baloteşti. Teritoriul comunei este strabatut de D.J. 101 şi D.J. 101A.

Riscurile specifice identificate în localitate sunt: inundaţii, incendii de pădure, cutremure, epizootii/zoonoze.

Oraşul Popeşti-Leordeni este amplasat în partea de sud-est a judeţului Ilfov, pe D.N.4, la o distanţă de aproximativ 12 km de centrul municipiului Bucureşti având o suprafaţă de 53 km^2 şi peste 53000 locuitori, învecinându-se la nord cu municipiul Bucureşti, la sud cu Comuna Berceni, judeţele Giurgiu şi Călăraşi, la vest cu municipiul Bucureşti iar la est cu comuna Glina.

Având în vedere cele prezentate, s-a concluzionat că riscurile specifice pentru oraşul Popeşti-Leordeni sunt: inundaţii, cutremure, accidente, avarii, incendii şi explozii, avarii la utilităţile publice, epidemii.

Comuna Berceni are peste 13500 locuitori şi o suprafaţă de 27,33 km^2, din care suprafaţa intravilană este de 2.37 km ^{2},. Localitatea este situată în imediata apropiere a municipiului Bucureşti la distanţa de aproximativ 15 km de centrul municipiului Bucureşti. Prin poziţia sa, localitatea Berceni este parţial situată în Câmpia Vlăsiei care, la rândul ei, aparţine Cîmpiei Române. În partea de sud se învecinează cu satul Dobreni din judeţul Giurgiu, la nord cu municipiul Bucureşti, la est cu judeţul Călăraşi iar la vest cu comuna Vidra. Comuna Berceni este situată de o parte şi de alta a D.J.401, ce leagă municipilu Bucureşti de comuna Vidra.

Riscurile specifice identificate în localitate sunt: cutremure, epizootii/zoonoze.

Comuna Glina are o suprafaţă de 28,87 km^2 şi peste 9000 locuitori învecinându-se la nord cu orasul Pantelimon şi comuna Cernica, la sud cu judeţul Călăraşi, la vest cu municipiul Bucureşti şi oraşul Popeşti-Leordeni, iar la est cu comuna Cernica şi judeţul Călăraşi. Teritoriul comunei este străbătut de Autostrada A1, D.J. 100A (Şoseaua de Centură a Capitalei) şi D.J. 301A care face legătura cu satul Bălăceanca din comuna Cernica.

Riscurile specifice identificate în localitate sunt: cutremure, accidente, avarii, incendii şi explozii, epizootii/zoonoze.

Oraşul Măgurele este amplasat în partea de sud-est al judeţului Ilfov, pe şoseaua Măgurele, la o distanţă de aproximativ 15 km de centrul municipiului Bucureşti. La nord, oraşul se învecinează cu municipiul Bucureşti, la sud cu judeţul Giurgiu şi comuna Dărăşti-Ilfov, la vest cu oraşul Bragadiru şi comuna Cornetu, iar la est cu comuna Jilava.

Suprafaţa oraşului este de 42,85 km^2, are peste 11500 locuitori ,acesta fiind aşezat intre municipiul Bucureşti şi râul Argeş care constituie şi graniţa de sud-vest a judeţului Giurgiu.

Având în vedere caracteristicile localităţii, s-a concluzionat că riscurile specifice pentru oraşul Măgurele sunt: inundaţii, cutremure, accidente, avarii, incendii şi explozii, îmbolnăvire în masă, avarii la utilităţile publice, epidemii, epizootii/zoonoze.

Comuna Jilava are o suprafaţă de 26,76 km^2, peste 10500 locuitori, învecinându-se la nord cu municipiul Bucuresti, la sud cu comuna 1 Decembrie, la vest cu oraşul Magurele şi comuna Dărăşti-Ilfov, iar la est cu comuna Vidra. Teritoriul comunei este străbătut de D.N.5, D.J 100A (Şoseaua de Centură a Capitalei) şi D.J 401A.

Teritoriul administrativ al comune Jilava este situat în Câmpia Română, subdiviziunea Câmpia Bucureşti, având zona de sud în lunca râului Sabar şi zona de est în lunca Mamina. Este caracterizată de un relief aplatizat, iar reţeaua hidrografică este reprezentata de râul Sabar.

Riscurile specifice identificate în localitate sunt: inundaţii, cutremure, accidente, avarii, incendii şi explozii, îmbolnăvire în masă, epizootii/zoonoze.

Comuna Dărăşti-Ilfov are o suprafaţă de 15,13 km^2, peste 2500 locuitori, învecinându-se la nord cu oraşul Măgurele la sud cu comuna Dărăşti din judeţul Giurgiua, la est cu comun 1 Decembrie, iar la vest cu comuna Cornetu. Teritoriul comunei este străbătut de D.J.401A, D.C. 101, D.J. 401D, precum şi râurile Sabar şi Argeş.

Riscurile specifice identificate în localitate sunt: inundaţii, cutremure, epizootii/zoonoze.

Comuna 1 Decembrie se află situată în Câmpia Română, la contactul dintre luncile Argeşului şi Sabarului, pe D.N. 5, la 18 km de centrul municipiului Bucureşti. Are o suprafaţă de 15,73 km^{2}şi cca 8200 locuitori învecinându-se la nord cu comuna Jilava, la sud cu comuna Adunaţii Copăceni din judeţul Giurgiu, la vest cu comuna Dărăşti-Ilfov, iar la est cu comunele Vidra şi Copăceni. Teritoriul comunei este străbătut de D.N. 5, d.J. 401 D şi râul Argeş.

Riscurile specifice identificate în localitate sunt: inundaţii, cutremure, accidente, avarii, incendii şi explozii, epizootii/zoonoze.

Comuna Vidra se află în sudul judeţului Ilfov, la o distanţă de aproximativ 15 km de centru municipiului Bucureşti. Are o suprafaţă de 69 km^2, cca 8000 locuitori, învecinându-se la nord cu comuna Jilava, la sud cu judeţul Giurgiu, la vest cu comuna 1 Decembrie iar la est cu comuna Berceni. Teritoriul comunei este străbătut de D.N. 5 şi D.J. 401 D.

Riscurile specifice identificate în localitate sunt: incendii de pădure, cutremure, epizootii/zoonoze.

Comuna Copăceni are o suprafaţă de 13,72 km^2 şi cca 3100 locuitori învecinându-se la nord cu comuna Vidra, la sud cu judeţul Giurgiu, la vest cu comuna 1 Decembrie, iar la est cu comuna Vidra. Teritoriul comunei este străbătut de D.J. 401 D şi râul Argeş.

Riscurile specifice identificate în localitate sunt: inundaţii, cutremure, epizootii/zoonoze.

Oraşul Voluntari este amplasat in parte a de nord-est al judeţului pe D.N. 2, la o distanţă de 12 km faţă de centrul municipiului Bucureşti. La nord, Oraşul Voluntari se învecinează cu comunele Tunari si Stefăneştii de Jos, la sud cu municipiul Bucureşti şi comuna Dobroieşti, la est comunele Afumaţi şi Găneasa iar la vest cu municipiul Bucureşti. Suprafaţa oraşului este de 37,40 km^2, şi integrează în componenţa sa teritoriala două zone: cartierul Voluntari şi Pipera. Populaţia stabilă numara cca 47300 locuitori, iar cea flotanta aproximativ 1500 de persoane.

Având în vedere caracteristicile localităţii, s-a concluzionat că riscurile specifice pentru oraşul Voluntari sunt: inundaţii, incendii de pădure, cutremure, accidente, avarii, incendii şi explozii, poluare apă, avarii la utilităţile publice, muniţie neexpoldată, epidemii.

Comuna Găneasa are o suprafaţă de 44,61 km^2 şi cca 5400 locuitori, învecinându-se la nord cu comuna Petrăchioaia şi comuna Afumaţi, la sud cu comuna Brăneşti, la vest cu oraşul Pantelimon iar la est cu judeţul Călăraşi. Teritoriul comunei este străbătut de D.N. 2, D.J. 300şi D.J. 300B.

Riscurile specifice identificate în localitate sunt: incendii de pădure, cutremure, epizootii/zoonoze.

Comuna Afumaţi are o suprafaţă de 63,25 km^2 şi cca 8700 locuitori, învecinându-se la nord cu comunele Dascălul şi Petrăchioaia, la sud cu oraşul Voluntari şi comuna Găneasa, la vest cu oraşul Voluntari şi comuna Stefăneştii de Jos iar la est cu comuna Găneasa

Riscurile specifice identificate în localitate sunt: inundaţii, cutremure, accidente, avarii, incendii şi explozii, epizootii/zoonoze.

Comuna Petrăchioaia are o suprafaţă de 58,81 km^2, din care 53,59 km^2 teren extravilan. Comuna are cca 3600 locuitori, învecinându-se la nord cu comuna Grădiştea, la sud cu comuna Afumaţi şi comuna Găneasa, la est cu judeţul Ialomiţa, iar la vest cu comuna Dascălu.

Riscurile specifice identificate în localitate sunt: inundaţii, cutremure, epizootii/zoonoze.

Comuna Ştefăneştii de Jos are o suprafaţă de 29,43 km^2 şi cca 10500 locuitori, învecinându-se la nord cu comuna Dascălu, la sud cu oraşul Voluntari, la vest cu comuna Tunari, iar la est cu comuna Afumaţi.

Riscurile specifice identificate în localitate sunt: inundaţii, cutremure, epizootii/zoonoze.

Oraşul Otopeni este amplasat în centrul judeţului Ilfov la nord de municipiul Bucureşti între km 12,8 şi 17,9 pe D.N. 1. Suprafaţa oraşului este de 31,51 km^2, are cca 21700 locuitori, acesta învecinându-se la sud cu Şoseaua de centura a bucureştiului care îl separă de cartierul Băneasa, la nord cu comunele Corbeanca şi Baloteşti, la vest cu comuna Mogoşoaia şi la est cu comuna Tunari.

Având în vedere caracteristicile localităţii, s-a concluzionat că riscurile specifice pentru oraşul Otopeni sunt: inundaţii, cutremure, accidente, avarii, incendii şi explozii, poluare apă, avarii la utilităţile publice, muniţie neexpoldată, epidemii.

Comuna Moara Vlăsiei are o suprafaţă de 63 km^2, şi cca 6500 locuitori, învecinându-se la nord cu comunele Gruiu şi Snagov, la sud cu comuna Dascălu, la vest cu comuna Baloteşti, la est cu comuna Grădiştea. Teritoriul comunei este străbătut de D.J. 101 şi D.C. 184.

Riscurile specifice identificate în localitate sunt: incendii de pădure, epizootii/zoonoze.

Comuna Tunari are o suprafaţă de 29,6 km^2 şi cca 9600 locuitori, învecinându-se la nord cu comuna Baloteşti, la sud cu oraşul Voluntari, la vest cu oraşul Otopeni, la est cu comuna Ştefăneştii de Jos.Teritoriul comunei este străbătut de D.J.100 şi D.J. 200 B.

Riscurile specifice identificate în localitate sunt: cutremure, epizootii/zoonoze.

Comuna Dascălu are o suprafaţă de 36,48 km^2 şi cca 3500 locuitori, învecinându-se la nord cu comuna Moara Vlăsiei, la sud cu comuna Ştefăneştii de Jos şi comuna Afumaţi, la vest cu comuna Tunari, la est cu comuna Petrăchioaia.Teritoriul comunei este străbătut de D.J.200, D.C. 183 B şi D.C. 184.

Riscurile specifice identificate în localitate sunt: incendii de pădure, cutremure, epizootii/zoonoze.

Comuna Baloteşti are o suprafaţă de 51,22 km^2 , cca 11200 locuitori şi se învecinează la nord cu comuna Snagov, la sud cu oraşul Otopeni şi comuna Tunari, la vest cu comuna Corbeanca iar la est cu comuna Moara Vlăsiei.Teritoriul comunei este străbătut de D.N.1, D.J. 200 B, D.J. 101 şi D.C. 6.

Riscurile specifice identificate în localitate sunt: inundaţii, cutremure, accidente, avarii, incendii şi explozii, epizootii/zoonoze.

Comuna Grădiştea are o suprafaţă de 33,12 km^2 şi cca 3200 locuitori, învecinându-se la nord cu comuna Nuci, la sud cu comunele Dascălu şi Petrăchioaia, la vest cu comuna Moara Vlăsiei, iar la est cu judeţul Ialomiţa. Teritoriul comunei este străbătut de D.J. 101 şi D.J. 200.

Riscurile specifice identificate în localitate sunt: inundaţii, cutremure, epizootii/zoonoze.

Oraşul Bragadiru este situat în imediata vecinătate a municipiului Bucureşti, fiind o localitate cu o puternică dezvoltare social-economică şi care se individualizează de celelalte localităţi prin: apropierea de capitala ţării, existenţa unor exploatări importante de ţiţei şi prezenţa unor unităţi economice de tradiţie. Oraşul este traversat de trei drumuri importante: D.N. 6, D.J. 100A şi D.J.401A.

Suprafaţa administrativ-teritorială actuală a oraşului este de 21,79 km^2 şi cca 40000 locuitori, se învecinează la sud cu comuna Cornetu, la nord cu municipiul Bucureşti, la vest cu comuna Clinceni şi la est cu comuna Măgurele.

Având în vedere caracteristicile localităţii, s-a concluzionat că riscurile specifice pentru oraşul Bragadiru sunt: inundaţii, cutremure, accidente, avarii, incendii şi explozii, avarii la utilităţile publice, epidemii, epizootii/zoonoze.

Comuna Cornetu are o suprafaţă de 17,12 km^2 şi cca 7300 locuitori, învecinându-se la nord cu comuna Clinceni, la sud cu judeţul Giurgiu, la est cu oraşul Bragadiru, iar la vest cu judeţul Giurgiu. Teritoriul comunei este străbătut de D.N. 6, D.J. 401A, D.C. 103, D.C. 127, D.C. 128.

Riscurile specifice identificate în localitate sunt: inundaţii, cutremure, epizootii/zoonoze.

Comuna Clinceni are o suprafaţă de 23,67 km^2 şi cca 9400 locuitori, învecinându-se la nord cu comuna Domneşti, la sud cu comuna Cornetu, la vest cu judeţul Giurgiu, iar la est cu oraşul Bragadiru. Teritoriul comunei este străbătut de D.J. 401A, D.C. 121, D.C. 122, D.C. 125.

Riscurile specifice identificate în localitate sunt: inundaţii, cutremure, epizootii/zoonoze.

Comuna Domneşti are o suprafaţă de 37 km^2 şi cca 12850 locuitori, învecinându-se la nord cu comuna Ciorogârla, la sud cu comuna Clinceni, la est cu municipiul Bucureşti, iar la vest cu judeţul Giurgiu. Teritoriul comunei este străbătut de D.J. 401A, D.J. 100, D.J. 602, D.C.126 şi D.C.125.

Riscurile specifice identificate în localitate sunt: inundaţii, cutremure, accidente, avarii, incendii şi explozii, epizootii/zoonoze.

Comuna Ciorogârla are o suprafaţă de 34,47 km^2 şi cca 7500 locuitori, învecinându-se la nord cu judeţul Giurgiu, la sud cu comuna Domneşti, la vest cu judeţul Giurgiu, iar la est cu comuna Chiajna. Teritoriul comunei este străbătut de Autostrada A1, D.J. 401A, D.J. 100A, D.J. 601, D.J.602.

Riscurile specifice identificate în localitate sunt: inundaţii, cutremure, poluare apă, epizootii/zoonoze.

Oraşul Chitila este situat in partea de nord-vest al municipiului Bucureşti şi are o poziţie dintre cele mai favorabile fiind limitrof Capitalei la numai 200 m de hotarul acesteia. Are o

suprafaţă de 12,54 km^2 şi cca 14000 locuitori, învecinându-se la nord cu comuna Mogoşoaia, la sud cu comunele Dragomireşti Vale şi Chiajna, la vest cu judeţul Giurgiu, iar la est cu municipiul Bucureşti. Oraşul Chitila este situat pe D.N.7 fiind străbătut de această şosea pe o distanţă de 3 km. În oraşul Chitila se află o staţie de cale ferată, aceasta fiind unul din cele mai importante noduri feroviare, unde se întâlesc rutele dinspre Bucureşti, Piteşti, Ploieşti.

Având în vedere caracteristicile localităţii, s-a concluzionat că riscurile specifice pentru oraşul Pantelimon sunt: incendii de pădure, cutremure, accidente, avarii, incendii şi explozii.

Comuna Dragomireşti Vale are o suprafaţă de 31,41 km^2 şi cca 6500 locuitori, învecinându-se la nord cu oraşele Buftea şi Chitila, la sud cu comuna Chiajna, la est cu oraşul Chitila şi comuna Chiajna, iar la vest cu judeţul Giurgiu. Teritoriul comunei este străbătut de D.J. 601A, D.J. 100A, D.C. 143.

Riscurile specifice identificate în localitate sunt: cutremure, accidente, avarii, incendii şi explozii, epizootii/zoonoze.

Comuna Chiajna are o suprafaţă de 16,10 km^2 şi cca 43500 locuitori, învecinându-se la nord cu oraşul Chitila şi comuna Dragomireşti Vale, la sud cu municipiul Bucureşti şi comuna Domneşti, la vest cu comuna Dragomireşti Vale, iar la est cu municipiul Bucureşti. Teritoriul comunei este străbătut de Autostrada A1, D.J. 501A, D.J. 100A.

Riscurile specifice identificate în localitate sunt: inundaţii, cutremure, accidente, avarii, incendii şi explozii, îmbolnăvire în masă.

Comuna Snagov are o suprafaţă de 88,35 km^2 şi cca 8300 locuitori, învecinându-se la nord cu comunele Ciolpani şi Gruiu, la sud cu comuna Moara Vlăsiei, la est cu comuna Gruiu, iar la vest cu comuna Periş. Teritoriul comunei este străbătut de D.N. 1, D.J. 101B, D.J. 111.

Riscurile specifice identificate în localitate sunt: incendii de pădure, cutremure, avarii la utilităţile publice.

Comuna Periş are o suprafaţă de 77,84 km^2 şi cca 7300 locuitori, învecinându-se la nord cu judeţul Prahova, la sud cu oraşul Buftea şi comuna Baloteşti, la vest cu judeţul Dâmboviţa, iar la est cu comunele Ciolpani şi Snagov. Teritoriul comunei este străbătut de D.N.1, D.J. 101A, D.J. 101B, D.C. 179.

Riscurile specifice identificate în localitate sunt: inundaţii, incendii de pădure, cutremure, epizootii/zoonoze.

Comuna Ciolpani are o suprafaţă de 42 km^2 şi cca 4800 locuitori, învecinându-se la nord cu judeţul Prahova, la sud cu comuna Snagov, la vest cu comuna Periş, iar la est cu comunele Gruiu şi Snagov. Teritoriul comunei este străbătut de D.N. 1, D.J. 101M, D.J. 101C, D.C. 160.

Riscurile specifice identificate în localitate sunt: inundaţii, cutremure, poluare apă, epizootii/zoonoze.

Comuna Nuci are o suprafaţă de 52,12 km^2 şi peste 2850 locuitori, învecinându-se la nord cu judeţul Prahova, la sud cu comuna Grădiştea, la vest cu comuna Gruiu, iar la est cu judeţul Ialomiţa. Teritoriul comunei este străbătut de, D.J. 101B, DC. 8, D.C. 10A, D.C. 21A.

Riscurile specifice identificate în localitate sunt: inundaţii, incendii de pădure, cutremure, poluare apă, epizootii/zoonoze.

Comuna Gruiu are o suprafaţă de 62,22 km^2 şi peste 7500 locuitori, învecinându-se la nord cu judeţul Prahova, la sud cu comuna Moara Vlăsiei, la est cu comuna Nuci, iar la vest cu comunele Ciolpani şi Snagov. Teritoriul comunei este străbătut de, D.J. 101B, D.J.101C, D.J.111, D.J. 110B şi D.J. 110J.

Riscurile specifice identificate în localitate sunt: incendii de pădure, cutremure, epizootii/zoonoze.

Este un judeţ cu o suprafaţă totală mică (1583 km^2), care reprezintă 0,67% din suprafaţa României şi cu o populaţie stabilă care reprezintă 1,4% din populaţia ţării.

La nivelul județului Ilfov, datele centralizate se prezintă astfel:

Populația stabilă: 540374 persoane (din care, femei: 253976 persoane)

Gospodăriile populației: 169325 gospodării

Locuințe convenționale: 183325 locuințe

Clădiri: 140466 clădiri (din care 111284 clădiri cu locuințe[1]).

Populația feminină este majoritară; ea reprezintă 51,0% din populația stabilă preliminară. În orașe locuiesc 42,4% dintre bărbați și 42,7% dintre femei.

La nivelul județului Ilfov, **densitatea populației** este de 230,1 locuitori pe kmp. Localitățile cel mai dens populate sunt: Voluntari, Chitila, Chiajna, Dobroiești, Bragadiru. Densitățile cele mai scăzute s-au înregistrat în localitățile : Nuci, Petrăchioaia, Snagov, Dascălu, Periș.

Persoane

Structura populației stabile preliminare după religia declarată la recensământ arată că peste 87 % dintre persoanele din județul Ilfov sunt de religie ortodoxă; 3,0% s-au declarat de religie romano-catolică, 1,4% de religie penticostală, 2,2% de religie adventistă de ziua a șaptea și 1,2% de religie baptistă. Ponderi sub 2,1% au înregistrat următoarele religii: greco-catolică și reformată. Persoanele de altă religie decât cele prezentate mai sus reprezintă circa 3%.

Gospodării

La recensământul din anul 2021, în județul Ilfov au fost înregistrate 169325 **gospodării ale populației**. Astfel, 98,9% din populația stabilă preliminară a județului se regăsește în gospodăriile populației, restul găsindu-se în gospodării instituționale (cămine studențești, cămine de bătrâni, instituții de protecție a copilului etc.) sau reprezentând persoane fără adăpost.

Locuințe

La recensământul din anul 2021 au fost înregistrate 140466 clădiri, în care se află 483325 locuințe convenționale, având 655539 camere de locuit.

În mediul rural numărul clădirilor cu locuințe reprezintă 64,1% din totalul înregistrat la nivelul județului, tot în acest mediu înregistrându-se și cea mai mare pondere a locuințelor convenționale (57,1%).

Structura fondului de locuințe pe forme de proprietate evidențiază menținerea proprietății private particulare ca preponderentă: 97,8% din totalul locuințelor (96,9% în orașe, respectiv 98,6% în comune), urmată de proprietatea de stat 1,2% (1,4% în orașe, respectiv 0,9% în comune); celelalte forme de proprietate dețin împreună restul de 1,0%.

Din totalul locuințelor convenționale din județ, 76,7% au alimentare cu apă în locuință (89,1% în orașe și 67,4% în comune). Cele mai mari ponderi ale locuințelor care au alimentare cu apă sunt înregistrate în orașele Popești-Leordeni (95,8%) și Otopeni (95,2%) și în următoarele localități care au înregistrat ponderi de peste 90%: Bragadiru, 1 Decembrie, Chiajna și Dobroești.

Transformările social-economice din ultima perioadă au influențat favorabil creșterea numerică a populației județului Ilfov, în medie cu 5% / an.

Creșterea populației stabile a județului se datorează în principal înființării de noi zone rezidențiale (Ștefăneștii de Jos creștere cu 14,3%), a dezvoltării zonelor rezidențiale mai vechi (Corbeanca cu 7,7%, Tunari cu 6,5%), a numărului de agenți economici care își construiesc unitățile de producție/comercializare pe teritoriul județului, care la rândul lor au condus la creșteri cu aproximativ 5% a populației stabile, pe lângă oportunitățile de construcții de noi locuințe, în localități precum: Orașul Popești Leordeni, Orașul Bragadiru, Orașul Pantelimon, Orașul Voluntari și Mogoșoaia, toate aceste aspecte dovedind potențialul economic și social al județului Ilfov.

---

[1] Clădiri rezidențiale, clădiri destinate spațiului colectiv de locuit în care se află locuințe convenționale și clădiri nerezidențiale în care se află locuințe convenționale

Trebuie avut în vedere că situaţia populaţiei aflate la un moment dat pe teritoriul judeţului este fluctuantă în limite largi, generată de situaţiile:

- deplasării persoanelor cu domiciliul stabil pe teritoriul judeţului la locurile de muncă din municipiul Bucureşti;
- deplasării persoanelor cu domiciliul stabil pe teritoriul municipiului Bucureşti la locurile de muncă din judeţul Ilfov;
- numărul mare de persoane aflate în tranzit pe căile de comunicaţii rutiere, feroviare, aeriene.

Secţiunea 5. Căi de transport

Căile de transport existente la nivelul judeţului Ilfov sunt constituite din: căi de transport rutier, feroviar şi aerian.

a) rutiere (specificitate - ex. autostrăzi, drumuri europene şi naţionale, drumuri judeţene, rute de transport materiale periculoase, tuneluri, etc.)

Reţeaua rutieră ce porneşte din municipiul Bucureşti, dispusă radial pe teritoriul judeţului Ilfov, asigură transportul călătorilor şi schimbul de produse din interiorul judeţului, cât şi legăturile rutiere către toate punctele cardinale. Astfel, reţeaua de autostrăzi, drumuri europene şi drumuri naţionale, ce porneşte de pe teritoriul judeţului, asigură legături rapide şi importante către toate colţurile ţării, şi nu numai. Drumurile publlice au o lungime totală de 800 km., pe acestea sunt amplasate 28 de poduri cu deschideri mai mari de 5 metri.

Teritoriul judeţului este traversat spre vest de autostrada A1 Bucureşti-Piteşti , spre est de autostrada A2 Bucureşti-Constanţa şi spre nord de autostrada A3 bucureşti - Ploieşti.

Din cei 800 km drumuri publice din judeţul Ilfov 29, 219 km (cca. 28%) erau drumuri naţionale, europene şi autostrăzi, iar 581 km (cca 72%) drumuri judeţene şi comunale.

Conform datelor furnizate de Institutului Naţional de Statistică, pe teritoriul judeţului Ilfov, drumurile naţionale, europene şi autostrăzile sunt modernizate în proporţie de 100%, iar drumurile judeţene şi comunale sunt modernizate în proporţie de 74%.

În prezent, drumurile judeţene totalizează 409,40 km, din care 367,72 km sunt din beton asfaltic, 3,27 km sunt din beton cimentic, 17,71 km sunt pietruiţi şi 20,77 km sunt drumuri din pământ. Tronsoane ale drumurilor care sunt pietruite şi din pământ sunt: DJ300, DJ101D, DJ179, DJ101A, DJ110J, DJ184. Din totalul drumurilor judeţene sunt modernizaţi 123,229 km (respectiv 30% din lungimea acestora.

Drumurile nemodernizate sunt: DJ100 (parţial), DJ101(parţial), DJ101A, DJ101B (parţial), DJ101M, DJ101N, DJ143, DJ179, DJ184, DJ300, DJ301A, DJ401A, DJ401, DJ601, DJ601A, DJ602 (parţial).

Deşi toate localităţile din judeţ sunt conectate la reţeaua de drumuri, starea acestora face accesul mai dificil în localităţile: Ostratu, Moara Domnească, Bălteni, Buriaş, Izvorani, Micşuneştii Mari, Micşuneştii Moară. Datorită situaţiei de la Domneşti accesul este îngreunat în localităţile Clinceni, Domneşti şi Bragadiru.

Recensământul general al circulaţiei rutiere din 2010 elaborat de Compamania Nationala de Autostrazi si Drumuri Nationale (CNANDR) a arătat că DN1 este cel mai circulat drum din ţară, având un trafic mediu zilnic anual de 53.260 vehicule (dintre care 48.130 autoturisme) pe tronsonul dintre Şoseaua de Centură şi Aeroportul Otopeni. De asemenea, tronsonul DN1, sos.Bucureşti Ploiesti–Şoseaua de Centură este la fel de circulat, traficul mediu zilnic anual fiind de 54.134 vehicule (dintre care 48.980 autoturisme).

Pe locul 2 în topul celor mai aglomerate drumuri din România se află autostrada A1, având un trafic mediu zilnic anual de 45.681 vehicule pe tronsonul Bucureşti-DJ 401A. DN2 se află pe locul 3, cu un trafic mediu zilnic anual de 42.742 vehicule (dintre care 33.660 autoturisme), pe tronsonul Bucureşti–Şoseaua de Centură. Restul drumurilor naţionale care tranzitează judeţul Ilfov şi care au două benzi/sens, sau o bandă/sens (DN4, DN1A) înregistrează valori mai mici ale traficului, dar se situează totuşi pe primele locuri din ţară. Valorile înregistrate pe tronsonul Bucureşti–Şoseaua de Centură sunt următoarele: DN6 - 25.546 vehicule (dintre care 19.498 autoturisme), DN7 – 24.705 vehicule (dintre care 14.549 autoturisme), DN5 – 17.441 vehicule

(dintre care 12.099 autoturisme), DN4 – 17.158 vehicule (dintre care 12.641 autoturisme), DN3 - 17.104 vehicule (dintre care 11.987 autoturisme), DN1A – 16.028 vehicule (dintre care 10.570 autoturisme).

Din analiza fluxurilor de trafic a rezultat faptul că drumurile naţionale au ponderea cea mai mare a traficului din cadrul judeţului Ilfov, având nivele de serviciu ridicate. Drumurile judeţene sunt folosite cu prepoderenţă pentru traficul local, cu grad de congestie scazut.

Şoseaua de Centură, cu o lungime de 71,89 km, are în cea mai mare parte o singură bandă/sens iar pe anumite tronsoane, care au fost modernizate (cca. 20 km), are două benzi/sens. Traficul mediu zilnic anual (reprezentând numărul mediu de vehicule care trece pe un tronson de drum sau strada intr-o zi) indică valori cuprinse între 9.021 şi 20.716 vehicule, pe diverse tronsoane ale drumului, numărul autovehiculelor fiind mai mic de jumătate, predominând tirurile şi autocamioanele.

Drumurile judeţene cu valori de trafic mai mari decât media traficului (pe drumurile judeţene) sunt: DJ200B (10.207 vehicule), DJ101 (7.140 vehicule), DJ301 (7.352 vehicule) DJ601 (6.963 hicule), DJ602 (6.484 vehicule), DJ601A (5.444 vehicule) influenţând accesibilitatea în localităţile Tunari, Baloteşti, Corbeanca, Moara Vlăsiei, Cernica, Dragomireşti Deal, Domneşti, Ciorogârla.

Se remarcă puncte de conflict la o parte din intersecţiile dintre drumurile judeţene şi cele naţionale (DJ 200B cu şoseaua de centură, DJ101 cu DN1, DJ100 cu DN2 şi cu DN3 etc.). De asemenea, sunt mai multe traversări la nivel ale drumurilor (DJ 200, DJ 301, DN4, DJ 401, DJ 602) cu calea ferată, care pun în pericol siguranţa populaţiei.

În plus, intersecţiile denivelate dintre drumurile judeţene şi centura Bucureşti nu au fost realizate corespunzător de către Compania Naţională de Autostrazi şi Drumuri Naţionale din România (CNADNR), cu efecte agravante asupra siguranţei circulaţiei. De asemenea, din acest punct de vedere, pe reţeaua de drumuri judeţene se constată o lipsă a echipamentelor de semnalizare orizontală şi verticală a circulaţiei rutiere. Totodată, facilităţile pentru biciclişti sau persoane cu handicap sunt scăzute.

O serie de drumuri din judeţul Ilfov au fost incluse pe Harta punctelor negre din România, un proiect al Poliţiei Rutiere care marchează zonele cu cele mai multe accidente din ţară. Astfel, următoarele puncte sunt în topul primelor 20:

- DN6, km. 12-13, în localitatea Bragadiru, înainte de trecerea peste râul Ciorogârla.
- DN2, km. 15-16, înainte de localitatea Afumaţi, zona restaurant „La Sandu".
- DN1, km. 31-32, zona Pădurii Ciolpani, între Tâncăbeşti şi Ciolpani.
- DN6, km. 14-15, zona localităţii Bulgaru, între Bragadiru şi Cornetu.
- Autostrada A1, km. 10-11, la intrarea pe autostradă, zona Bricostore

b) feroviare (specificitate – ex. triaje, tuneluri)

Căile ferate din judeţul Ilfov

Reţeaua de cale ferată împarte teritoriul judeţului Ilfov în sectoare relativ egale, toate liniile convergând către Bucureşti. Această reţea radială este intersectată de linia ferată de centură a municipiului Bucureşti. La nivelul anului 2011, conform datelor de la INS, judeţul Ilfov era străbătut de o reţea de căi ferate în exploatare de 180 km, reprezentând 1,7% din totalul căilor ferate din România, de 10.777 km

Densitatea căilor ferate în judeţul Ilfov este de 113,7 km/1.000 km^2, situând judeţul pe primul loc din ţară, fiind cu mult peste densitatea la nivel naţional (45,2 km/1.000 km^2).

Teritoriul judeţului este traversat de următoarele trasee de căi ferate:

a) Magistrale feroviare:

- Bucureşti – Ploieşti – Predeal – Braşov – Blaj – Cluj Napoca –Oradea – Episcopia Bihorului; (cu staţii în judeţul Ilfov la Chitila, Buftea, Periş);
- Bucureşti – Ploieşti – Buzău – Focşani – Bacău – Suceava –Vicşani; (cu staţii în judeţul Ilfov la Chitila, Buftea, Periş);

- Bucureşti – Urziceni – Făurei – Brăila – Galaţi; (cu staţii în judeţul Ilfov la Mogoşoaia - PO Aeroport, Baloteşti, Căciulaţi, Moara Vlăsiei, Greci);
- Bucureşti – Feteşti – Medgidia – Constanţa – Mangalia – coridorul paneuropean IV; (cu staţii în judeţul Ilfov la Pantelimon, Pasărea, Brăneşti);
- Bucureşti – Videle – Craiova – Caransebeş – Timişoara – Jimbolia – ramură coridor paneuropean IX – Bucureşti – Videle – Giurgiu (cu staţii în judeţul Ilfov la Chiajna, Domneştii de Sud).

b) Linii feroviare:

- Bucureşti – Chitila – Titu – Piteşti (cu staţii în judeţul Ilfov la Chitila, Săbăreni);
- Bucureşti – Chitila – Titu – Târgovişte (cu staţii în judeţul Ilfov la Chitila, Săbăreni);
- Bucureşti — Oltenița (cu staţii în judeţul Ilfov la Tânganu) – se efectuează cu operatori privaţi;
- Bucureşti – Giurgiu (cu staţii în judeţul Ilfov la Jilava, Sineşti, Vidra);
- Linia de centură feroviară a municipiului Bucureşti.

Starea tehnică a reţelei feroviare din judeţul Ilfov este în general bună. Reducerea numărului de garnituri, precum şi creşterea îngrijorătoare a duratei de parcurs, cauzată de restricţiile impuse de circulaţie şi de programul de reabilitare, au contribuit la scăderea considerabilă a utilizării trenurilor în favoarea altor moduri de transport, în special cel rutier.

c) rute aeriene

Aeroporturile/aerodromurile din judeţul Ilfov

Pe teritoriului judeţului Ilfov, în oraşul Otopeni, funcţionează cel mai mare aeroport din ţară – Aeroportul Internaţional Henri Coandă, situat la 16,5 km de centrul capitalei, în partea de nord a acesteia. Aeroportul este destinat traficului internaţional de pasageri şi mărfuri, cu regim de funcţionare 24 ore/zi, fiind principala poartă aeriană a ţării pentru zborurile europene şi intercontinentale, în prezent fiind în proces de dezvoltare şi modernizare.

Legătura aeroportului cu capitala este asigurată de drumul naţional DN 1 (E 60), arteră intens solicitată. De asemenea, se poate ajunge la aeroport cu trenurile "Henri Coandă Expres" care circulă între Gara de Nord şi Aeroportul Internaţional Henri Coandă (AIHCB).

În 2022, traficul de pasageri pe Aeroportul Internaţional Henri Coandă (AIHCB) a crescut cu aproximativ 82.2% faţă de aceeaşi perioadă a anului trecut, atingând valoarea de 12.600.623 de pasageri. Numărul de mişcări aeronave comerciale înregistrat pe acest aeroport s-a cifrat, în 2022, la 102.135 aterizări şi decolări. Transportul de mărfuri a înregistrat o creştere în 2022 faţă de 2021 cu 21.6%.

Pe lângă efectele pozitive, dezvoltarea aeroportului şi mărirea capacităţii acestuia pot avea şi efecte negative asupra locuitorilor din oraşul Otopeni, dar şi al celor din comuna Tunari, prin creşterea nivelului de zgomot. De asemenea creşterea circulaţiei din zonă poate conduce la poluare, aglomerare, consum sporit de energie, accidente.

De asemenea, pe teritoriul judeţului Ilfov, pe teritoriul comunei CLINCENI mai funcţionează Aerodromul „Aurel Vlaicu".

d) reţele de conducte magistrale

Denumire magistrală	Produse transportate	Operator alimentator	Operator exploatator	Capacitate de transport
CĂLĂRAŞI-PLOIEŞTI 12" F1	ŢIŢEI IMPORT	OIL TERMINAL	CONPET	3.300.000 tone/an
CĂLĂRAŞI-PLOIEŞTI 12" F2	ŢIŢEI IMPORT	OIL TERMINAL	CONPET	
CĂLĂRAŞI-PLOIEŞTI 14"	ŢIŢEI IMPORT	OIL TERMINAL	CONPET	5.800.000 tone/an
CĂLĂRAŞI-PLOIEŞTI 20"	ŢIŢEI IMPORT	OIL TERMINAL	CONPET	
CĂLĂRAŞI-PLOIEŞTI 24"	ŢIŢEI IMPORT	OIL TERMINAL	CONPET	5.800.000 tone/an
PLOIEŞTI-BUCUREŞTI	BENZINĂ	PETROBRAZI	CONPET	1.200.000 tone/an
PLOIEŞTI-BUCUREŞTI	MOTORINĂ	PETROBRAZI	CONPET	

Secţiunea 6. Dezvoltare economică

a) zone industrializate/ramuri

Industria ilfoveană, se remarcă printr-o gamă variată de produse, de la energie electrică şi termică, la anvelope şi articole din cauciuc, acumulatori, aparate şi instrumente de măsurare şi control, până la utilaje de transporturi, fire şi fibre artificiale, produse chimice, oxigen industrial, ambalaje pentru industria alimentară, confecţii, tricotaje, ţesături, fire de in şi de cânepă, nutreţuri combinate, mobilier şi obiecte din lemn, conserve din legume şi fructe, preparate din carne şi lapte, băuturi alcoolice, bere, băuturi răcoritoare, produse de panificaţie şi altele.

O ramură aparte o reprezintă industria cinematografică, dezvoltată mai ales de Studiourile Mediapro din oraşul Buftea.

În ultimul timp, judeţul a avut o evoluţie foarte bună în privinţa numărului de societăţi comerciale înmatriculate, dintre care un număr însemnat fiind constituit din cele cu participare străină.

Acest fapt se datorează şi cadrului investiţional propice, creat în ultima perioadă pentru revigorarea şi dezvoltarea activităţii economice.

Pe teritoriul judeţului există multe firme, unele dintre ele foarte puternice - Philip Morris, Chippita România, Farmex, Phonix, Ifantis, Cream Line, etc., aceste firme deţinând circa 40% din cifra totală de afaceri. În judeţ există şi o serie de firme mai vechi, cu tradiţie - Rostar, Angst, Gourmet, Kraft-Sac, Romcarton, Star Foods, care în ultima perioadă şi-au îmbunătăţit activitatea, unele dintre acestea ocupând locuri fruntaşe, la nivel national, în ceea ce priveşte producţia realizată.

Activitatea operatorilor economici care acoperă aproape toate subramurile industriei prelucrătoare, câteva având o pondere importantă în producţia judeţului, se reflectă şi la nivel naţional.

Cele mai reprezentative ramuri ale industriei ilfovene sunt: industria alimentară, băuturi şi tutun; pielărie şi încălţăminte; hârtie şi carton; prelucrarea cauciucului şi a maselor plastice.

Cea mai importantă ramură o constituie industria alimentară, a băuturilor şi tutunului care în prezent deţine o pondere de 72.5% în valoarea producţiei totale a judeţului şi o pondere de 8.0% în valoarea producţiei naţionale a ramurii respective.

La unele produse s-au înregistrat creşteri semnificative - preparate din carne, legume conservate prin sterilizare, produse zaharoase de cofetărie, băuturi alcoolice, încăţăminte, medicamente, iar la alte produse s-au înregistrat scăderi, unele destul de mari. Ramurile care au înregistrat creşteri sunt ramurile care deţin şi o pondere importantă în cadrul judeţului. Acest lucru atestă o reorientare a producţiei şi axarea pe anumite ramuri specifice zonei.

Un aspect pozitiv este determinat de evoluţia livrărilor produselor industriale atât pe piaţa internă, cât şi externă, la unele produse creşterea de la o perioadă la alta fiind destul de mare.

Creşteri semnificative ale livrărilor pe piaţa internă s-au înregistrat la: legumele conservate (cu 267.4%), produse zaharoase (cu 202.4%), băuturi alcoolice (cu 158.4%), preparate din carne (cu 71.6%), antibiotice (cu 48%).

Principalele ramuri în care s-au realizat investiţii sunt: transport şi depozitare, industria prelucrătoare şi comerţ , acestea fiind de fapt ramuri reprezentative ale judeţului.

Ponderea cea mai importantă este deţinută de investiţiile realizate de operatori economici din sectorul privat şi cei cu capital străin.

Faptul că un volum destul de important al investiţiilor s-a realizat în sectorul privat, iar finanţarea de la bugetul de stat şi local a înregistrat o scădere, atestă o îmbunătăţire a activităţii operatorilor din acest sector.

Un alt aspect pozitiv îl constituie şi volumul ridicat al investiţiilor realizate de societăţile străine, ceea ce atestă clar crearea unui cadru economic propice, cadru ce are în vedere stimularea societăţilor comerciale, atragerea de noi investiţii, urmărindu-se îmbunătăţirea activităţii economice a judeţului.

În ultimii ani, în cadrul judeţului s-a dezvoltat foarte mult şi domeniul imobiliar - tranzacţii imobiliare privind terenuri, construcţii masive de locuinţe, cartiere rezidenţiale, complexuri comerciale, clădiri de birouri.

b) Spații de depozitare

Cele mai mari obiective sunt situate la ieșirea din București de-a lungul autostrăzii A1, în gruparea de parcuri logistice de pe teritoriul comunelor Dragomirești Deal și Chiajna (DSV Solutions, Tibbett Logistics, Tibbett Retail Services etc).

O aglomerare importantă este, cum era de așteptat, în Otopeni, în proximitatea aeroportului și a șoselei de centură (DHL Logistics, Express Interfracht Romania, Cardo Partner Expediții, Karl Heinz Dietrich International Expedition etc). Alte depozite logistice semnificative se mai regăsesc, tot de-a lungul șoselei de centură în special în vestul capitalei (ex. Olteni, Domnești) dar și în est (ex. Voluntari) sau în proximitatea DN 1 (ex. Corbeanca).

Un aspect negativ este dat dezvoltarea neconcordantă a spațiilor logistice, fără o planificare urbanistică adecvată precum și fără o corelare cu dezvoltarea / suplimentarea utilităților, infrastructurii rutiere sau serviciilor furnizate de autoritățile locale și centrale. S-a dovedit că dezvoltarea logistică este influențată în special de accesibilitate și conectivitate date de principalele axe de transport.

Situatia cladirilor de productie si /sau depozitare cu suprafata mai mare de 5000 mp este prezentată în anexă.

c) fondul funciar (terenuri agricole, suprafețe împădurite)

Agricultura județului ocupă un loc important, dispunând de mari rezerve și posibilități de dezvoltare determinate de calitățile solurilor, factori de climă, dotări tehnico–materiale și forță de muncă adecvată. Aproximativ 95% din potențialul agricol al județului Ilfov îl deține suprafața arabilă, restul de 5% fiind ocupat cu pomi, vii, pajiști și fânețe.

Așezat în exclusivitate în zona de câmpie, cu o altitudine între 50 și 120 m, într-o zonă optimă pentru diverse culturi agricole, județul Ilfov se întinde pe o suprafață de 1.583 km^2, fiind județul cu cea mai redusă suprafață din țară (0.67%). Suprafața agricolă are o întindere ușor peste ponderea la nivel național iar suprafața arabilă are valori mai ridicate decât nivelul național, de 95% din total.

Relieful de câmpie, apele cu debite însemnate folosite pentru irigații și clima temperată, fac din agricultură un sector cu largi rezerve și posibilități. Suprafața fondului funciar este de 159.255 ha. și are următoarea structură:

- teren arabil 107.779 ha;
- pășuni 1.992 ha;
- livezi 2.424 ha;
- păduri și alte terenuri cu vegetație forestieră 2.805 ha;

Suprafața agricolă este folosită în funcție de condițiile pedoclimatice. Pe lunci, se cultivă legume și zarzavaturi, pe pante și terenuri slab productive cresc pomi fructiferi iar restul terenurilor sunt cultivate cu cereale, plante tehnice și nutrețuri.

Legumicultura a cunoscut o mare dezvoltare, pentru a putea satisface nevoile crescânde de aprovizionare a capitalei, a consumului populației județului precum și pentru a asigura materia primă fabricilor de conserve din județ.

Comunele în care legumicultura se află pe primul plan sunt: Nuci, Măgurele, Dărăști, Berceni, 1 Decembrie, Vidra, Ciolpani, Gruiu.

De asemenea, în județ se practică apicultura, sericicultura, pescuitul.

Cele peste 10 lacuri din cadrul județului (printre care lacurile Periș–Bălteni, Snagov, Căldărușani, Afumați, Găneasa, Ștefănești, Corbeanca), asigură pescuitul unor importante cantități de pește pentru nevoile locuitorilor din județ și ale capitalei.

În 2011, fondul forestier în județul Ilfov era de 25,8 mii ha, iar împăduririle de 47 ha, valoare foarte redusă, dar care reprezintă aproximativ aceeași valoare cu ponderea împăduririlor la nivel național.

d) creșterea animalelor

La nivelul județului Ilfov, efectivele de animale au înregistrat scăderi constante în ultimii ani, atât la gospodăriile individuale cât și la operatorii economici.

Un procent semnificativ din efectivele de animale existente la nivelul judeţului se află la gospodăriile din mediul rural.

Privind efectivele de animale deţinute de operatorii economici, acestea sunt concentrate în special în localităţile: Petrăchioaia, Pantelimon, Baloteşti, Berceni (Bovine), Chitila, Popeşti Leordeni, Dascălu, Domneşti (Ovine+caprine), Popeşti-Leordeni, Peris (porcine), Snagov, Nuci, Gruiu (Cabaline), Dascălu, Ciolpani, Berceni, Mogoşoaia (păsări).

Situaţia cu efectivele de animale de la gospodării cetăţeneşti şi operatori economici din judeţul Ilfov este prezentată în anexă.

e) turism/capacităţi de primire turistică

Meleagurile judeţului Ilfov oferă numeroase elemente de frumuseţe, mister şi inedit, din care nu lipsesc monumentele naturii, monumente de arhitectură, locaşuri de cult şi alte puncte de atracţie turistică.

Principalele zone şi puncte de atracţie turistică din judeţ sunt: zona Snagov (pădure seculară ce adăposteşte numeroase specii de animale şi păsări, lacul Snagov, binecunoscut ca loc de recreere şi practicare a sporturilor nautice, a pescuitului şi a vânătorii), zona Căldăruşani (cu pădurea, rezervaţie forestieră şi mânăstirea de o rară frumuseţe), Cernica (unde se află mânăstirea, lacul şi pădurea cu acelaşi nume), Băneasa (aeroport, pădure, Zoo), Pasărea (mânăstirea cu o colecţie de icoane, ceramică şi broderii, lac, pădure), Mogoşoaia (pădure, monumente de arhitectură aflate în programul UNESCO, lac, ştrand), Răioasa (pădure), Ţigăneşti (lac, mânăstire, atelier de ţesături), Ciolpani (rezervaţie dendrologică şi staţiune de cercetări forestiere), Pantelimon (lac, complex turistic şi istoric), Moara Vlăsiei (palatul Ghica, lac, pădure), şi altele.

Dintre obiectivele culturale de interes public trebuiesc menţionate:

- complexul Snagov;
- complexul Căldăruşani;
- complexul Pasărea;
- complexul Mogoşoaia;
- complexul Lebăda din Pantelimon;
- palatul Ştirbei şi complexul Calul Bălan din oraşul Buftea;
- centrul de antrenament aviatic de la Clinceni;
- Centrul Naţional de Fizică Atomică şi Complex Turistic din comuna Măgurele;
- complexul turistic Bragadiru.

f) resurse naturale

În subsolurile judeţului se întâlnesc petrol şi gaze naturale; de asemenea, exploatările de nisip şi pietriş, argilă, apele freatice cu numeroasele izvoare, sunt câteva din bogăţiile naturale ale acestui ţinut.

Hidrocarburile au fost depistate în următoarele formaţiuni: *cretacic inferior* (petrol) la Periş, *sarmaţian* (petrol şi gaze) la Periş şi Cozieni (gaze), Căţelu (urme slabe de petrol, la 860 m), Bragadiru (petrol şi gaze la 680 m), Bălăceanca (petrol şi gaze, la 575 m), Jilava (petrol la 600 m); *meoţian* (gaze) la Periş, Moara Vlăsiei, Pasărea (nesemnificative), Cozieni (limitate), Popeşti Leordeni (la 570m); Dacian (gaze, nesemnificative, numai la Moara Vlăsiei).

Cărbunii, sub formă de strate neînsemnate, au fost întâlnite în *levantin*.

Nisipuri, pietrişuri şi balast există în albiile râurilor: Dâmboviţa, Colentina, Ialomiţa şi Argeş; în mod special se remarcă pietrişurile de Colentina, exploatabile în lunca râului cu acelaşi nume, existente însă în tot subsolul de la vest de valea Pasărea şi până la Argeş.

Argile, sub formă de loessoide, se găsesc în malurile râurilor şi subsolul interfluviilor.

Apele freatice sunt cantonate în pietrişurile de Colentina (între Argeş şi Pasărea), în nisipurile de Mostiştea, în stratele de Frăteşti (mai ales la sud de linia Săftica-nord Brăneşti); în ultimele două formaţiuni sunt şi pânze sub formă de ape captive; ape freatice se mai găsesc şi în aluviunile luncilor Argeşului, Dâmboviţei şi Ialomiţei. Ape captive sunt localizate şi în straturi mai vechi decât cuaternar, dar sunt nesemnificative.

Secţiunea 7. Infrastructuri locale

a) instituţii (cultură, ocrotirea sănătăţii, etc).

Învăţământ

Judeţul Ilfov dispune de unităţi de învăţământ pentru toate nivelurile de şcolarizare.

Învăţământul preşcolar se desfăşoară în 87 de grădiniţe cu program normal sau prelungit.

Învăţământul primar şi gimnazial se desfăşoară în 83 de şcoli primare şi gimnaziale.

Învăţământul special pentru copiii cu deficienţe se desfăşoară în 3 centre şcolare.

Învăţământul liceal se desfăşoară în 16 licee, dintre care 6 licee teoretice, 1 tehnic, 1 silvic, 1 seminar teologic şi 1 liceu sportiv.

Învăţământul universitar se desfăşoară în 1 facultate de fizică, din subordinea Universităţii Bucureşti.

În judeţul Ilfov funcţionează 18 centre de plasament pentru copiii aflaţi în dificultate, cu handicap sau infestaţi cu virusul HIV/SIDA, din care 8 sunt centre de plasament publice, iar 10 sunt centre de plasament private ale unor organisme private autorizate.

Dintre cele 8 centre de plasament publice, 5 sunt de tip familial (unul pentru copii cu afecţiuni cronice HIV/ SIDA) şi 3 pentru copii cu handicap.

Sănătate

Sistemul sanitar din judeţ funcţionează la nivel satisfăcător, reţeaua sanitară fiind bine reprezentată în teritoriu, iar asistenţa medicală asigurându-se pentru toate gradele de urgenţă şi pentru majoritatea specialităţilor.

Situaţia staţiilor de ambulanţă din judeţul Ilfov este următoarea:

Nr.crt.	Staţii/ Microstaţii	Localitatea	Adresa
1	Substaţia Voluntari	Voluntari	Şos. Afumaţi nr. 94-96
2	Substaţia Brăneşti	Brăneşti	Str. IC Brătianu nr. 69
3	Substaţia Buftea	Buftea	Şos. Bucureşti-Târgovişte nr. 296
4	Substaţia Măgurele	Măgurele	Str. Panselelor nr. 2
5	Substaţia Popeşti-Leordeni	Popeşti-Leordeni	Şos. Dispensarului nr. 1
6	Substaţia Bragadiru	Bragadiru	Sos. Alexandriei, Nr.478
7	Substaţia Chitila	Chitila	Sos. Banatului,Nr. 70
8	Substaţia Chiajna	Chiajna	Str.IL Caragiale nr.125
9	Substaţia Otopeni	Otopeni	Str. 23 August nr. 10
10	Substaţia Pantelimon	Pantelimon	Str. Tudor Vladimirescu nr. 33
11	Substaţia Săftica	Sat Săftica, comuna Baloteşti	Şos. Bucureştilor nr. 2A
12	Substaţia Snagov	Snagov	Şos. Snagov nr. 107
13	Substaţia Vidra	Vidra	Şos. Principală nr. 201

Totodată, pe teritoriul judeţului există, de asemenea, 88 de farmacii, 9 depozite farmaceutice, precum şi 14 laboratoare de analize medicale.

Activitatea medicală primară este asigurată prin:

- 127 cabinete medicale individuale – medicină de familie
- 3 cabinete medicale asociate cu 6 medici de familie
- 3 societăţi civile medicale cu 8 medici de familie

Numărul total al medicilor care îşi desfăşoară activitatea se ridică la 141, iar cel al cadrelor medii sanitare este de 150.

Alături de asistenţa medicală de specialitate, se desfăşoară şi o susţinută asistenţă socială, acordându-se o atenţie deosebită problemelor întâmpinate de categoriile defavorizate ale populaţiei (copii, bătrâni şi persoane cu handicap), în prezent existând în judeţ multe centre de plasament şi ocrotire, atât patronate de stat, cât şi particulare.

b) Reţele de utilităţi (apă/canalizare/electrice/gaze/etc. – descriere succintă)

La nivelul judeţului, reţeaua de utilităţi publice este destul de dezvoltată, în special reţeaua de alimentare cu gaze naturale, majoritatea localităţilor derulând programe de investiţii pentru extinderea reţelelor de utilităţi existente sau introducerea celor ce nu au fost realizate până la acest moment.

Principala sursă de apă pentru localităţile judeţului Ilfov o reprezintă sursele subterane. O parte din forajele existente sunt înnisipate sau prezintă degradări ale echipamentelor. Multe dintre foraje sunt echipate cu pompe depăşite fizic şi moral, ceea ce conduce la un consum mare de energie şi la un cost semnificativ al apei potabile. În conformitate cu Planul Local de Acţiune al judeţului.

Ilfov din anul 2011, există aproximativ 84 de puţuri forate care asigură alimentarea în sistem centralizat a oraşelor şi aproximativ 95 de puţuri forate care asigură alimentarea în sistem centralizat a satelor din comunele din judeţ şi 44.645 fântâni individuale, plus 175 de fântâni publice.

O altă sursă de alimentare cu apă o reprezintă râul Argeş, cu captarea de la Crivina, situată la 30 km de Bucureşti, apa fiind tratată în Staţia de Tratare de la Roşu. Această captare reprezintă sursa principală de alimentare cu apă a municipiului Bucureşti, însă multe localităţi aflate la periferia capitalei folosesc aceeaşi sursă de apă.

În perioada 2005-2011, lungimea reţelei simple de distribuţie a apei potabile din judeţul Ilfov a înregistrat o creştere de 367 km (166%), ajungând în anul 2011 la 588 km. În aceeaşi perioadă, la nivel naţional lungimea reţelei simple de distribuţie a apei potabile s-a extins cu cca. 38%, în timp ce în Regiunea Bucureşti-Ilfov cu cca. 17,8%. A crescut numărul localităţilor din judeţul Ilfov cu sisteme centralizate de alimentare cu apă, de la 22 la 27, printre care toate cele 8 localităţi urbane (conform Institutul Naţional de Statistică, Baza de date TEMPO). Din păcate, nu toată populaţia din aceste localităţi are acces la reţeaua de distribuţie a apei potabile. Lungimea reţelei de distribuţie a apei potabile pe cap de locuitor, în judeţul Ilfov, a ajuns în 2011 la 1,7 m/locuitor, sub media ţării de 3 m/locuitor. Reţelele de distribuţie sunt vechi, construite în general din oţel sau beton, prezentând pierderi de apă însemnate.

Între 2011-2013, reţeaua s-a extins în mai multe comune, fiind în diverse stadii de execuţie. Au rămas fără alimentare cu apă în sistem centralizat numai 5 comune (Dascălu, Nuci, Petrăchioaia, Tunari şi Moara Vlăsiei – propus spre finanţare) şi Glina şi Clinceni unde există o reţea de alimentare cu apă nefuncţională. Localităţile cu lungimi mari ale reţelei de distribuţie a apei potabile pe locuitor sunt: Periş, Snagov, Grădiştea, Afumaţi, Găneasa, Brăneşti, Copăceni, Cornetu, Domneşti, Dragomireşti Vale, Mogoşoaia, Corbeanca.

În zonele fără acoperire, alimentarea cu apă se face din fântâni publice şi individuale. Deoarece aceste localităţi nu beneficiază nici de reţele de canalizare, apa menajeră ajunge în acvifer şi poluează apa din fântâni, care de obicei sunt forate în primul strat freatic.

În anul 2011, conform datelor de la INS, în judeţul Ilfov doar 22 de localităţi din 40 dispuneau de sisteme centralizate de canalizare. O parte dintre localităţile limitrofe Municipiului Bucureşti (Pantelimon, Voluntari, Dobroeşti, Chiajna, Chitila, Popeşti-Leordeni, Buftea, Mogoşoaia) descarcă apele uzate în reţeaua de canalizare a Capitalei, asigurând colectarea şi evacuarea apelor uzate menajere, tehnologice şi pluviale, în canalul colector casetat de sub albia amenajată a râului Dâmboviţa.

Dezvoltarea reţelelor de canalizare şi implicit a celor de apă potabilă s-a realizat cu predilecţie în nordul municipiului Bucureşti, de-o parte şi de alta a tronsonului rutier DN 1 Bucureşti-Ploieşti, în zona de nord-est a judeţului Ilfov, unde sunt amplasate localităţile cu creştere economică din ultimii ani (Afumaţi, Voluntari, Pantelimon), precum şi în sudul Municipiului Bucureşti, în jurul oraşelor Măgurele şi Bragadiru.

În perioada 2005-2011 lungimea reţelei de canalizare din judeţul Ilfov a înregistrat o creştere de 189,5 km (68%), ajungând în anul 2011 la 466,5 km. În perioada 2005-2011, a crescut numărul localităţilor din judeţul Ilfov cu sisteme centralizate de canalizare, de la 17 la 22, printre care toate cele 8 localităţi urbane. Din păcate, nu toată populaţia din aceste localităţi are acces la reţeaua de canalizare.

Între 2011-2013, reţeaua s-a extins în mai multe comune, aflându-se în diverse stadii de execuţie. Aceste reţele sunt finanţate fie prin intermediul proiectelor finanţate din fonduri POS Mediu Etapa I, SAPARD, FEADR sau AFM, fie din fonduri locale.

În prezent 23 de comune din totalul celor 32 din judeţ dispun reţea de canalizare care acoperă în întregime sau parţial comunităţile, respectiv, localităţile fără canalizare sunt: Berceni, Ciolpani, Corbeanca, Dărăşti Ilfov, Găneasa, Gruiu, Nuci, Petrăchioaia, Tunari. În comuna Chiajna reţeaua nu este pusă în funcţiune, iar Dascălu are un proiect cu finanţare AFM pentru 4,6 km. Glina evacuează apele uzate în staţia de epurare Glina.

La nivelul judeţului Ilfov reţeaua de distribuţie a gazelor naturale s-a dezvoltat, datorită avantajelor pe care le prezintă faţă de folosirea combustibilului solid şi chiar a celui lichid sau a gazelor petroliere lichefiate. În anul 2011 toate localităţile urbane din judeţ beneficiau de reţea de distribuţie a gazelor naturale, iar la nivel rural doar trei comune din 32 nu erau racordate la aceasta infrastructură respectiv Dărăşti-Ilfov, Nuci şi Petrăchioaia.

În perioada 2005-2011 lungimea reţelei de distribuţie a gazelor naturale din judeţul Ilfov a înregistrat o creştere de 1046 km (136%), ajungând în anul 2011 la 1813 km. A crescut numărul localităţilor din judeţul Ilfov care au acces la reţeaua de distribuţie a gazelor naturale, de la 26 la 37, printre care toate cele opt localităţi urbane.

Localităţile care nu au alimentare cu gaze folosesc pentru încălzire combustibil solid (lemne şi cărbuni), combustibil lichid (CLU tip 3, motorină) sau gaz petrolier lichefiat (GPL). Pentru prepararea hranei se utilizează în general butelii.

Localităţile cu cea mai extinsă reţea de gaze raportată la numărul de locuitori sunt: Ciolpani, Snagov, Corbeanca, Tunari, Berceni, Brăneşti. Cea mai mică lungime a reţelei de gaze raportată la numărul de locuitori este în localităţile Buftea, Chitila, Ciorogârla, Clinceni, Măgurele, Jilava, 1 Decembrie, Copăceni, Vidra, Popeşti-Leordeni, Glina, Cernica, Pantelimon, Voluntari, Dascălu, Găneasa.

În judeţul Ilfov au fost realizate centrale termice de zonă în mai multe localităţi. Deoarece, cu excepţia celor patru centrale termice de zonă din oraşul Buftea, care au funcţionat pe gaze naturale, celelalte au funcţionat pe combustibil lichid de slabă calitate sau pe cărbuni, alimentarea centralizată cu energie termică a localităţilor din judeţul Ilfov a fost deficitară încă de la început.

Exemplul cel mai elocvent îl constituie localitatea 1 Decembrie, unde una dintre centralele termice pe cărbune nu a funcţionat niciodată, iar cealaltă a fost oprită după ce a funcţionat o iarnă, locatarii montându-şi sobe în apartamente.

În Otopeni, între anii 1990 – 2008, R.A.D.E.T. Bucureşti a produs local în C.T. şi a distribuit energie termică. Treptat, acesta a fost preluat spre administrare de către autoritatea locală.

La Măgurele, cele 192 apartamente au fost alimentate de la o centrală ce funcţiona pe combustibil lichid. Vecinătatea platformei IFA, administrarea centralei de către RADET – secţia centrale termice, au făcut ca sistemul centralizat să funcţioneze mult mai bine decât în alte localităţi. În prezent centrala termică este alimentată cu gaze naturale.

La Chitila, blocurile amplasate în zona gării CFR, construite în anii 1970, au fost alimentate de la 2 centrale termice pe combustibil lichid.

În localităţile unde înainte de 1989 s-au construit blocuri cu P+2, P+3 nivele încălzite cu sobe alimentate cu combustibil solid, locatarii au posibilitatea de a-şi monta centrale termice de bloc sau scară de bloc funcţionând pe gaze naturale (de exemplu: Chitila, Baloteşti, Cornetu etc.). Sistemele cu încălzire pasivă nu au fost exploatate şi întreţinute cum trebuie de locatari şi din acest motiv au funcţionat puţin timp, preferându-se sistemele tradiţionale de încălzire.

La Baloteşti şi la Voluntari s-au realizat câteva blocuri cu încălzire solară pasivă (perete Trombe), precum şi cu panouri solare pentru încălzirea apei calde menajere, dar eficienţa lor nu a

putut fi stabilită din cauza timpului scurt de funcţionare şi lipsei interesului locatarilor pentru aceste sisteme.

În anul 2011, la nivelul României, procentul locuinţelor cu instalaţie electrică era de 96,6%, din care 98% în oraşe şi 95,4% în comune. În judeţul Ilfov nu sunt localităţi neelectrificate, dar mai sunt gospodării care nu sunt racordate la reţea.

Din totalul locuinţelor convenţionale din judeţ, 97% au instalaţie electrică (98,8% în oraşe şi 95,7% în comune). Valorile sunt peste media pe ţară, atât pentru mediul urban cât şi pentru mediul rural.

Localităţile cu cele mai multe locuinţe neracordate la reţeaua electrică sunt Găneasa, Copăceni, Dragomireşti Vale, Ciorogârla şi Ciolpani. Localităţile cu cele mai puţine locuinţe care nu au instalaţie electrică sunt: Voluntari, Popeşti-Leordeni, Măgurele.

c) locuri de adunare şi cazare a sinistraţilor

Pentru evacuarea şi cazarea sinistraţilor pot fi folosite spaţiile existente din hoteluri, hosteluri, moteluri, campinguri, săli de sport, şcoli şi alte spaţii existente de pe raza localităţilor .

Secţiunea 8. Specific regional

Vecinătăţi, influenţe, riscuri transfrontaliere

Principale surse de risc aflate în afara judeţului Ilfov sunt:

- centralele CNE CERNAVODĂ şi CNE KOZLODUI (Bulgaria), care în cazul unul accident nuclear pot afecta prin contaminare radioactivă populaţia judeţului;
- barajul de acumulare de pe râul Argeş de la Mihăileşti-Cornetu, care în cazul avarierii sau distrugerii ca urmare a mişcărilor seismice poate produce inundaţii masive pe raza localităţilor Cornetu,Pruni,Dărăşti-Ilfov,1Decembrie,Copăceni.

CAPITOLUL III
ANALIZA RISCURILOR GENERATOARE DE SITUAŢII DE URGENŢĂ

Secţiunea 1. Analiza riscurilor naturale

1. Riscurile naturale (fenomene meteorologice periculoase - *furtuni, inundaţii, tornade, secetă, îngheţ, etc.*)

1.1. Inundaţii

Din analiza inundaţiilor anterioare a rezultat că pericolul de inundaţie a unor obiective din judeţul Ilfov provin în principal din:

- Viiturile de pe Râul Dâmboviţa cu debite mai mari de 300 m^3/s;
- Viiturile de pe Râul Colentina cu debite mai mari de 40 m^3/s;
- Viiturile de pe Râul Ilfov şi Ilfovăţ, când este depaşită capacitatea der. Bolovani;
- Viiturile de pe Râul Ialomiţa cu debite mai mari de 700 m^3/s;
- Viiturile de pe Râul Argeş cu debite mai mari de 1600 m^3/s;
- Viiturile de pe Râul Sabar cu debite de peste 100 m^3/s până la confluenţa cu Râul Ciorogârla şi peste 400 m^3/s după confluenţă;
- Ploi extraordinare căzute asupra judeţului.

Obiectivele importante pentru judeţul Ilfov şi municipiul Bucureşti, care pot fi afectate de inundaţii şi gheţuri sunt cele situate pe cursurile de apă şi în luncile inundabile ale acestora:

- complexul de lucrări hidrotehnice pentru alimentarea cu apă potabilă şi industrială din cadrul căruia cele mai expuse instalaţii şi lucrări sunt: priza Brezoaiele şi staţia de captare-tratare Arcuda pe Râul Dambovita; barajul şi priza Crivina de pe Râul Argeş; ac. Adunaţi şi Ilfoveni de pe Râul Ilfov cu derivaţiile aferente; barajul de priză Bilciureşti de pe Râul Ialomiţa cu der. Ialomiţa-Colentina; sIlfov de lacuri de pe Râul Colentina cu prizele de apă industrială Pantelimon II şi Cernica;
- barajele acumulărilor piscicole, podurile şi căile de comunicaţii de pe văile Snagov, Vlăsia, Cociovalıştea şi Pasărea;
- terenurile agricole din lunca Dâmboviţei în amonte de ac. Lacul Morii;
- terenurile agricole din lunca Râul Ciorogârla, Sabar şi Argeş, unde lucrările de apărare împotriva inundaţiilor sunt în administrarea SH Grădinari.

Inundaţii produse în anul 2005

În intervalul 19-25.09.2005, s-au înregistrat precipitaţii abundente care au depăşit de 7 ori media multianuala a lunii septembrie (35-45 l/m^2). Precipitaţiile au avut caracter de aversă, cea mai mare cantitate înregistrându-se la 103 l/m^2 în 12 ore, în data de 19/20.09.2005, la S.M. Afumaţi.

Nr. crt.	*Denumire Staţii meteorologice Denumire staţie hidrometrică/ râu Denumire p.h. lucrare/râu*	*Precipitaţii (l/m^2)/data (zile)*						*Cantitati totale de precipitatii (l/m^2)*
		19-20	20-21	21-22	22-23	23-24	24-25	
1.	S.M. Filaret	108.0	94.0	6.4	25.0	36.0	6.4	275.8
2.	S.M. Băneasa	68.0	90.0	7.0	22.0	37.0	6.2	230.2
3.	S.M. Afumaţi	115.0	67.0	5.0	24.0	47.0	6.0	264.0
4.	S.H. Băleni / r. Ialomiţa	56.6	71.8	16.4	11.7	22.7	10.7	189.9
5.	S.H. Malu Spart r. Argeş	38.0	76.8	19.2	26	36	7	203.0
6.	S.H. Gradinari r. Argeş	34.9	73.2	1.8	19.2	33.2	3.2	165.2
7.	S.H. Budesti r. Argeş	35.8	83.4	27.7	51.8	27.8	8.0	214.5
8.	S.H. Colacu r. Colentina	33.8	81.2	5.1	6.4	41.4	25.4	193.3
9.	S.H. Lunguletu / r. Dâmboviţa	55.3	57.2	20.9	20.6	37.1	11.7	202.8
10.	S.H. Dragomiresti /r. Dâmboviţa	57.7	90.4	23.8	18.9	42.2	13.5	246.5
11.	S.H. Poenari / r. Sabar	41.4	63.9	17.1	23.4	31.9	12.6	190.3

12.	S.H. Vidra / r. Sabar	64.8	85.8	7.7	25.6	35.1	11.3	230.3
13.	S.H. Bragadiru / r. Ciorogârla	49.0	101.3	9.3	29.5	29.7	15.8	234.6
14.	Ph Bilciureşti/ r. Ialomiţa	56.0	89.3	17.0	15.6	27.0	9.5	214.4
15.	Ph Snagov/ r. Snagov	75.5	88.0	3.5	13.5	22.0	33.0	235.2
16.	Ph. Căldaruşani/ r. Cociovalıştea	90.6	89.0	5.2	24.5	19.4	3.5	232.2
17.	Ph Cocani/ r. Crevedia	36.	120.0	3.0	20.0	35.0	10.0	224.0
18.	Ph Buftea/ r. Colentina	30.4	99.5	25.0	23.1	24.0	8.7	210.7
19.	Ph.Lacul Morii/ r. Dâmboviţa	57.6	96.5	16.5	22.5	38.0	15.8	246.9

În spaţiul hidrografic administrat de A.N. Apele Române prin S.G.A. Ilfov - Bucureşti, precipitaţiile înregistrate în perioada 19-25.09.2005, au totalizat valori maxime între 165 - 275.8 l/m^2.

Pe toate râurile, la staţiile hidrometrice au fost depăşite cotele de apărare, conform tabelului:

Nr. crt.	*Râul*	*Staţia hidrometrică*	*Judeţul*	*CA*	*CI*	*CP*	*Varia. h*	*Valoarea culminanta*		*Data /ora*
								Hmax	Qmax	
1.	Argeş	Malu Spart	Db	210	240	300	+30	330	595	22.09/16
2.		Grădinari	Gr	200	250	300	+183	483	597	22.09/19
3.		Budeşti	Cl	250	300	400	+73	473	717	24.09/06
4.	Sabar	Poenari	Gr	180	200	310	+97	297	33.7	24.09/06
5.		Vidra	Il	360	410	520	+1	521	166	24.09/12
6.	Dâmboviţa	Lunguleţu	Db	190	230	280	+46	276	146	20.09/00
7.		Dragomireşti	Il	200	300	330	+90	420	24.4	24.09/12
8.		Budeşti	Cl	200	250	300	+52	352	226	25.09/21
9.	Colentina	Colacu	Db	150	200	250	+44	244	30.2	21.09/12
10	Ciorogârla	Bragadiru	Il	250	350	400	+22	372	110	23.09/21
11	Ialomiţa	Băleni	Db	250	300	350	+47	347	562	21.09/04

Râul *Dâmboviţa* zona amonte de acumularea Lacul Morii.

În intervalul 20-25.09.2005, la staţia hidrometrică Dragomireşti precipitaţiile înregistrate au însumat 246.5 l/m^2. Debitul maxim al râului Dâmboviţa înregistrat la SH Dragomireşti a fost de 24.4 m^3/s. Capacitatea de tranzitare a albiei râului Dâmboviţa pe tronsonul cuprins între şoseaua de centură şi podul CF Chiajna a fost depăşită, ceea ce a condus la inundarea terenurilor agricole. În această zonă albia râului nu este amenajată, nu există lucrări de apărare împotriva inundaţiilor şi terenurile agricole sunt declarate zone inundabile în Planul de apărare împotriva inundaţiilor şi în PUG-ul din 2004 al comunei Chiajna.

Râul *Colentina -Acumularea Buftea din administrarea A.N.A.R.*

În urma precipitaţiilor abundente înregistrate la barajul Buftea 210.7 l/m^2, debitul maxim afluent în lac a fost de 45 m^3/s, fiind compus din debitul râurilor Colentina, Baranga, Crevedia şi de pe numeroase canale de desecare.

Debitul maxim evacuat din barajul Buftea a fost de 35 m^3/s, care a fost tranzitat în condiţii de siguranţă pe salba de lacuri de pe râul Colentina.

Râul Snagov- Acumularea Snagov din administrarea A.N.A.R.

În intervalul 20-25.09.2005 la barajul Snagov s-au înregistrat 235.5 l/m^2, ceea ce a dus la creşterea debitului afluent în lacul Snagov, care a atins valoarea de 20 m^3/s şi debitul maxim defluent a fost de 15 m^3/s.

Râul Cociovalıştea-Acumularea Căldăruşani din administrarea A.N.A.R.

În data de 20-25.09.2005 la barajul Căldăruşani s-au înregistrat precipitaţii totale de 232.2 l/m^2. Din această cauză şi deoarece lacul de acumulare Dridu de pe râul Ialomiţa a avut cote ridicate datorită viiturilor, s-a inundat zona de păşune din aval de baraj până la râul Ialomiţa.

În data de 27.09.2005 a început evacuarea pe deversorul frontal de ape mari şi în data de 29.09.2005 s-a înregistrat debitul maxim afluent de 25 m^3/s, ce a dus la creşterea nivelului în acumulare de 72.51 mdMB (+21cm peste NNR). Debitul maxim evacuat a fost de 9 m^3/s, iar volumul atenuat în lac pe toata perioada de viitură a fost de 8.78 mil. m^3.

Râul *Pasărea- Acumularea Tunari 2 din administrarea A.N.A.R.*

Din cauza precipitaţiilor abundente debitul râului Pasarea a atins 14 m^3/s, care au fost tranzitaţi prin lacul de acumulare pe golirea de fund tip călugăr şi pe deversorul de ape mari.

La acumulările piscicole aflate pe teritoriul judeţului Ilfov s-au înregistrat incidente (ruperi ale barajelor sau breşe controlate, deversări baraj, deversare drum) din urmatoarele cauze:

- lipsa sau subdimensionarea descărcătorilor de ape mari;
- blocarea evacuatorilor de fund;
- montarea unor grătare/plase care nu s-au mai putut scoate fiind înfundate;
- menţinerea unui nivel foarte ridicat la coronamentul barajului.

Râul *Ciorogârla şi râul Sabar*

Cantitatea de precipitaţii înregistrată la S.H. Bragadiru (râul Ciorogârla) a fost de 234.6 l/m^2 şi a fost tranzitat un debit maxim de 110-120 m^3/s, debit ce a fost derivat din râul Dâmboviţa în sectiunea N.H. Brezoaiele.

Cantitatea de precipitaţii înregistrată la S.H. Poenari a fost de 190.6 l/m^2 şi la S.H. Vidra 230.3 l/m^2, în intervalul 20-25.09.2005.

Urmare a precipitaţiilor abundente căzute în bazinul Argeş şi a debitelor tranzitate din râul Dâmboviţa pe râul Ciorogârla, debitele pe râul Sabar au înregistrat creşteri atingând valoarea maximă de 166 m^3/s la S.H. Vidra.

Comunele riverane râului Ciorogârla şi râului Sabar, sunt apărate împotriva inundaţiilor prin diguri locale, ce aparţin Consiliilor locale. Digurile locale de apărare nu au înregistrat depăşiri ale coronamentelor. Cu toate acestea, datorită precipitaţiilor abundente, terenurile riverane au fost acoperite de apă, preponderent în zonele depresionare ce nu au rigole şi canale de scurgere în râu.

Pe teritoriul judeţului Ilfov se află următoarele staţii de monitorizare hidrologică şi meteorologică:

- staţia hidrometrică Dragomireşti pe R. Dâmboviţa;
- staţia hidrometrică Bragadiru pe R.Ciorogârla;
- staţia hidrometrică Vidra pe R Sabar;
- staţia meteorologică Afumaţi.

Planuri de acţiune în caz de accidente la baraje

Planurile de acţiune în caz de accidente la baraje se întocmesc în conformitate cu reglementarile in vigoare, respectiv Ordinul comun al ministrului apelor şi pădurilor şi ministrului afacerilor interne nr. 459/78/2019 pentru aprobarea Regulamentul privind gestionarea situaţiilor de urgenţă generate de fenomene hidrometeorologice periculoase, având ca efect producerea de inundaţii, secetă hidrologică precum şi incidente/accidente la construcţii hidrotehnice, poluări accidentale pe cursurile de apă şi poluări marine în zona costieră.

Planurile de acţiune se întocmesc de către deţinătorii/administratorii barajelor, prin institute de specialitate, pentru barajele care îndeplinesc cel puţin una dintre condiţiile:

- înălţimea de la talveg la coronament, mai mare de 10,0 m;
- un volum mai mare de 10 mil.mc;
- existenţa în aval a localităţilor şi a obiectivelor la distanţe mai mici de 10 km de secţiunea barajelor.

La nivelul judeţului Ilfov, au fost identificate mai multe scenarii, privind accidentele la barajul Lacul Morii de pe râul Dâmboviţa, cele aferente salbei de lacuri amenajate în cascadă de pe râul Colentina, barajelor Snagov, Căldăruşani, Mihăileşti, Goleşti şi Văcăreşti, scenariile şi obiectivele afectate, sunt prevăzute în următoarele documentaţii:

- Planul de acţiune în caz de accident la barajul Lacul Morii – râu Dâmboviţa, elaborat de către UTCB – UAT din judeţul Ilfov afectate: Popeşti-Leordeni, Glina, Cernica;
- Planul de acţiune în caz de accident la barajele de pe râul Colentina, elaborat de Aquaproiect - UAT din judeţul Ilfov afectate: Buftea, Mogoşoaia, Chitila, Dobroeşti, Pantelimon, Glina, Cernica;

- Planul de acțiune în caz de accident la barajul Snagov de pe râul Snagov, elaborat de Hydro Environment Consulting - UAT din județul Ilfov afectate: Gruiu, Nuci;
- Planul de acțiune în caz de accident la barajul Căldărușani de pe râul Cociovaliștea, elaborat de Hydro Environment Consulting - UAT din județul Ilfov afectată: Nuci;
- Planul de acțiune în caz de accident la barajul Mihăilești de pe râul Argeș, elaborat de ISPH Project Development - UAT din județul Ilfov afectate: Cornetu, Bragadiru, Măgurele, Dărăști-Ilfov, Jilava, 1 Decembrie, Vidra;
- Planul de acțiune în caz de accident la barajul Goleşti de pe râul Argeș, elaborat de Aquaproiect - UAT din județul Ilfov afectate: Ciorogârla, Domnești, Clinceni, Bragadiru, Măgurele, Cornetu;
- Planul de acțiune în caz de accident la barajul Văcărești de pe râul Dâmbovița, elaborat de Aquaproiect - UAT din județul Ilfov afectate: Dragomirești Vale, Chitila, Chiajna.

Scenariile de cedare a barajului Lacul Morii, sunt următoarele:

Scenariul S1a, constă în alunecarea blocului de beton monolit al stavilarului, concomitent cu dezvoltarea unei breșe pe malul stâng în barajul de pământ cu o deschidere maximă de 16 m la cota 85,00 mdMN. Ipotezele care caracterizează acest scenariu, sunt următoarele:

a) Nivelul în acumularea Lacul Morii = NNR (85.00 mdMN)

b) Cedarea barajului de beton se produce prin alunecare pe o durată de 3 ore; durata mare de cedare pentru un baraj de beton este justificata de existenta celor 2 disipatoare din aval și a zonei de racordare cu albia regularizată, radierul acestora având grosimi de peste 2 m și o lungime totală de 50 m;

c) Dezvoltarea breșei în barajul de pământ are loc în 3 ore; panta taluzului este de 1:2

d) Stavilele clapet sunt menținute coborâte la toate nodurile hidrotehnice;

e) Debitul tranzitat prin cuvă este de 3 m^3/s, iar biefurile conțin apa la nivelul clapeților coborâți;

f) Aportul de debit din râurile Colentina și Pasărea este nesemnificativ (7 m^3/s, respectiv 3 m^3/s).

Scenariul S1b, constă în rotirea blocului de beton monolit al stăvilarului, până la crearea unei fante cu deschiderea maximă de 12,5 m, concomitent cu dezvoltarea unei breșe pe malul stâng în barajul de pământ cu o deschidere maximă de 16 m la cota 85,00 mdMN. Ipotezele care caracterizează acest scenariu, sunt urmatoarele:

a) Nivelul în acumularea Lacul Morii = NNR (85.00 mdMN);

b) Cedarea barajului de beton se produce prin rotire în jurul umărului mal drept pe o durata de 10 minute;

c) Dezvoltarea breșei în barajul de pământ are loc în 3 ore; panta taluzului este de 1:2;

d) Stavilele clapet sunt ridicate la poziția 100% la toate nodurile hidrotehnice;

e) Debitul tranzitat prin cuvă este de 10 m^3/s, iar biefurile conțin apă la nivelul clapeților ridicați la 100%;

f) Aportul de debit din râurile Colentina și Pasărea este nesemnificativ (7 m^3/s, respectiv 3 m^3/s).

Scenariul S1c, este similar cu scenariul S1b, cu diferența că stavilele clapet sunt menținute în poziția coborât la toate nodurile hidrotehnice. Ipotezele care stau la baza acestui scenariu, sunt următoarele :

a) Nivelul în acumularea Lacul Morii = NNR (85.00 mdMN);

b) Cedarea barajului de beton se produce prin rotire în jurul umărului mal drept pe o durata de 10 minute;

c) Dezvoltarea breşei în barajul de pământ are loc in 3 ore; panta taluzului este de 1:2;

d) Stavilele clapet sunt în poziţia coborât la toate nodurile hidrotehnice;

e) Debitul tranzitat prin cuva este de 10 m^3/s, iar biefurile conţin apă la nivelul clapeţilor ridicaţi la 100%;

f) Aportul de debit din râurile Colentina şi Pasărea este nesemnificativ (7 m^3/s, respectiv 3 m^3/s).

Scenariul S2 constă în formarea breşei în barajul de pământ. Întrucât s-a arătat că viitura 0,1% poate fi evacuată chiar în condiţiile în care o parte din descărcătorii de ape mari nu funcţionează, scenariul de cedare va corespunde unor procese de eroziune internă. Cu alte cuvinte, formarea breşei nu va avea loc prin deversare.

Ipoteza I:

- Lăţime breşă la bază de 5,4 m (considerată egală cu de 2 ori înălţimea lamei de apă);
- Panta taluzului 1:2;
- Lăţime la cota 85,00 mdMN egală cu: 5,4 + 2,7 + 2,7 = 10,80 m;

Cedarea debutează prin piping, în primele 60 de minute, curgerea având loc sub presiune printr-un orificiu a cărui rază creşte până la 1,0 m, când se produce prăbuşirea bolţii, iar curgerea devine cu nivel liber.

Ipoteza II:

- Lăţime breşa la bază de 30,00 m;
- Panta taluzului 1:2;
- Lăţime la cota 85,00 mdMN egală cu: 30,00 + 2,7 + 2,7 = 35,40 m;
- Nivel în acumularea Lacul Morii = NNR (85.00 mdMN);
- Clapete coborâte la toate nodurile hidrotehnice;
- Debit pe cuvă de 3 m^3/s şi umplere biefuri la nivelul clapetelor coborâte;
- Aport Colentina şi Pasărea – debite nesemnificative (7 m^3/s, respectiv 3 m^3/s).

Cedarea debutează de asemenea prin piping, în primele 60 de minute curgerea având loc sub presiune printr-un orificiu a cărui rază creşte până la 1,0 m, când se produce prăbuşirea bolţii, iar curgerea devine cu nivel liber.

Ipotezele de rupere ale barajelor de pe râul Colentina, sunt următoarele:

Ipoteza I - Ruperea barajelor prin deversarea peste coronament ca urmarea apariţiei unei viituri corespunzătoare undei maxime de rupere a barajului Buftea (apariţia undei de viitură cu asigurarea 0,5%).

Pentru toate barajele analizate s-a considerat că cedarea prin deversarea coronamentului se realizează în ipoteza blocări stavilelor (ce reprezintă între 30-60% din capacitatea maximă de descărcare a uvrajelor). Nivelul iniţial în lacuri a fost considerat corespunzator nivelului normal de retenţie.

Scenariul de formare a breşei adoptat, la ruperea produsă prin deversare peste coronament constă în apariţia unei ravenări iniţiale urmată de progresarea eroziunii până la formarea unei breşe triunghiulare. Aceasta se dezvolta şi ajunge la o formă trapezoidală până când eroziunea atinge nivelul terenului natural, după care se lărgeşte prin eroziune laterală.

Ipoteza II - Ruperea barajelor prin deversarea peste coronament ca urmarea apariţiei unei viituri corespunzătoare unui debit maxim cu probabilitatea de depăşire de 1%.

În cadrul acestui scenariu s-a considerat că cedarea barajelor se realizează prin deversarea coronamentului în următoarele ipoteze:

- apariţia unei viituri corespunzătoare unui debit maxim cu probabilitatea de depăşire de 1%, în regim natural;

- descărcătorii aferenți barajelor funcționează la o capacitate de 50% din capacitatea maximă
- nivelul inițial în lacuri este corespunzator nivelului normal de retenție.

Ipoteza III - Ruperea prin crearea unei căi de infiltrații în corpul barajelor

Mecanismul de declanșare a ruperii barajului prin eroziune internă constă în crearea unei căi preferențiale de infiltrații care se mărește prin antrenare de material până devine orificiu, apoi cavernă, umplutura se prăbușește și apare o breșă dreptunghiulară care se lărgește prin eroziune laterală. În primele faze breșa nu poate fi sesizată, după care se produce o rupere rapidă.

Ruperea barajelor acumulărilor de pe Valea Colentina, din cauza apariției unei căi de infiltrație prin corpul barajelor s-a presupus că se va realiza în condițiile de timp uscat și considerându-se lacurile pline la NNR.

Scenarii de rupere a barajului Snagov – râu Snagov:

Scenariul 1 – rupere prin deversarea coronamentului

Cel mai defavorabil scenariu analizat este ruperea barajului la aparitia unei viituri corespunzătoare debitului maxim cu probabilitatea de depășire de 1% (viitura de verificare) cand intervine lipsa de functionalitate a descarcatorilor. Astfel, coronamentul barajului este deversat, in urma deversarii producandu-se eroziuni la piciorul aval al barajului care provoaca destabilizarea si restaurnarea acestuia. Ordonata maximă a hidrografului debitelor afluente este 88 m^3/s.

La intrarea viiturii de verificare, nivelul inițial al apei în lac este la NNR = 86.25 mdMN. Nivelul începe să crească, din calcul rezultand că la minutul 1600 ajunge la nivelul coronamentului.

Breșa produsa va avea o forma dreptunghiulara, inaltimea de 6 de m si latimea de 18 m.

Față de 88 m^3/s ordonata maximă a hidrografului debitelor afluente, hidrograful debitelor defluente are ordonata maximă de 505 m^3/s.

Scenariul 2 - o cedare „de zi senina", debitul afluent in lacul de acumulare fiind neglijabil.

Ruperea structurala a barajului se produce din cauza alunecarii produsa pe orizonturile slabe ale terenului de fundare care antreneaza si o parte din structura.

La debutul formarii bresei, se admite ca nivelul apei in lac este corespunzator NNR = 86.25 mdMN. Breșa, la fel ca in cazul scenariului 1, ajunge la dimensiunile maxime foarte rapid. Hidrograful de rupere rezultat din calcul are ordonata maxima 304 m^3/s.

Scenarii de rupere a barajului Căldărușani – râu Cociovalișteа:

Scenariul 1 – rupere prin deversarea coronamentului

Cedarea barajului se produce prin deversarea coronamentului la apariția viiturii 1.4 x $Q_{0.1\%}$, intervenind nefunctionalitatea descarcatorului de ape mari. Ordonata maximă a hidrografului debitelor afluente este 281 m^3/s.

La intrarea viiturii de verificare, nivelul inițial al apei în lac este la NNR restrictionat, respectiv 70.20 mdMN. Nivelul începe să crească, din calcul rezultand că la minutul 1705 ajunge la nivelul coronamentului, CC = 74.50 mdMN.

După cca. 2 ore de deversare a coronamentului apare breșa inițială de formă trapezoidală. Timpul de dezvoltare completă a breșei este de 2.5 ore ore. La final, breșa va avea o forma trapezoidală, cu pante laterale de 45 de grade, inaltime de 8 de m si latimea la coronament de 24 m.

Față de 281 m^3/s (ordonata maximă a hidrografului debitelor afluente), hidrograful debitelor defluente are ordonata maximă de 909 m^3/s.

Scenariul 2 – rupere prin eroziune internă

Scenariul 2 de cedare al barajului este o cedare „de zi senina", debitul afluent in lacul de acumulare fiind neglijabil. Se produce o infiltratie concentrata in lungul conductei de golire care se dezvolta in brese.

La debutul formarii bresei, se admite ca nivelul apei in lac este corespunzator NNR restrictionat = 70.20 mdMN. Bresa ajunge la dimensiunile maxime in 2.5 ore, aceasta avand la final o forma trapezoidala, cu pante laterale de 45 de grade, inaltime de 8 m si latimea la coronament de 24 m. Hidrograful debitelor defluente rezultat din calcul are ordonata maxima 272 m^3/s.

Ipoteze de rupere a barajului Mihăilești – râu Argeș

Ipoteza I – cedare prin deversarea digului mal stâng (km 1+00), zonă în care tasarea acestui dig este mai mare, comparativ cu alte secțiuni. Formarea breșei începe atunci când viitura cu asigurarea de depășire de 0,1% se acumulează în lac și nivelul apei depășește coronamentul digului. La sosirea viiturii, nivelul în lac este la NNR. Caracteristicile breșei (avizate de UTCB) sunt: lățime breșă la coronament – 34 m, lățime breșă la bază – 12 m, înălțime breșă – 11 m, timp de rupere – 4 ore.

Ipoteza II – cedare unei stavile dintr-un câmp deversant, în condiții normale de exploatare (sunny day). Nivelul în lac este nivelul normal de retenție (NNR). Pentru simulare în această ipoteză, caracteristicile breșei (avizate de UTCB) sunt: lățime breșă la coronament – 10 m, lățime breșă la bază – 10 m, înălțime breșă – 10,16 m, timp de rupere – 20 minute.

Debitul evacuat de un câmp deversant al barajului la NNR este de 455 mc/s.

Menționăm că în cadrul proiectului WATMAN 2 – Sistem Informațional pentru Managementul Integrat al Apelor Etapa 2 (la ora actuală în curs de implementare), se urmărește atingerea următoarelor obiective:

- Modernizarea și reabilitarea sistemului de comunicații al Administrației Naționale "Apele Române", care să permită redundanța și siguranța comunicațiilor în caz de dezastre;
- Realizarea sistemelor de avertizare – alarmare a populației aval de barajele mari pentru județul Ilfov: barajele Buftea și Căldărușani cu 9 localități.

Obiectivul general al proiectului este acela de a furniza un instrument eficient autorităților responsabile în managementul inundațiilor, cu ajutorul căruia să fie limitate pagubele produse de fenomenele de risc major (inundații, poluări accidentale) cu scopul protejării populației și a bunurilor sale.

1.2 Furtuni, tornade, secetă, îngheț (poduri și baraje de gheață pe apă, căderi masive de zăpadă, chiciură, polei)

În ultimii ani o mare parte din suprafața agricolă a județului Ilfov a fost afectată de lipsa precipitațiilor, în special, în perioada mai-august. Căderile masive de zăpadă asociate cu viscol au dus la înzăpeziri și blocări temporare ale unor căi de comunicații rutiere: drumuri naționale (DNCB, DN 1, DN1A, DN2, DN3, A1, A2), precum și a unor drumuri județene (DJ 301B, DJ 402) și drumuri comunale. În localitățile Găneasa, Măineasa, Vînători, Nuci, Șindrilița și Afumați stratul de zăpadă depășea în unele locuri 3-4 m.

În urma acțiunilor de intervenție, ISU Ilfov, în colaborare cu celelalte componente ale comitetului județean pentru situații de urgență (IPJ, IJJ, CLSU etc.) a asistat un număr de peste 1500 persoane rămase înzăpezite în trafic sau care au solicitat acordarea primului ajutor. Ninsorile abundente din perioada menționată au dus la blocarea pe drumurile naționale și

judeţene care tranzitează judeţul a unui număr de peste 1000 de autovehicule, care au fost eliberate din nămeţi prin intervenţia utilajelor din cadrul bazelor de deszăpezire. La acţiunile de intervenţie au participat un număr de 300 ofiţeri şi subofiţeri ISU, 300 ofiţeri şi subofiţeri IJJ, 500 ofiţeri şi agenţi IPJ şi peste 500 de persoane din cadrul serviciilor voluntare şi private pentru situaţii de urgenţă organizate la nivelul localităţilor şi operatorilor.

Acţiunile au fost îngreunale de lipsa autovehiculelor / autospecialelor destinate acestui tip de intervenţie (autovehicule dotate cu tracţiune integrală, autofreze de zăpadă, autovehicule dotate cu plug, etc.) atât din dotarea ISU Ilfov , cât şi din dotarea autorităţilor locale / SVSU. În scopul facilitării deplasării la intervenţie, două ambulanţe SMURD au fost înlocuite cu Autospeciale de Transport Personal şi Victime Multiple, dotate cu tracţiune integrală, detaşate de la ISU Bucureşti şi însoţite de mijloace specializate în indepărtarea zăpezii (autofreze, pluguri etc.) puse la dispoziţie de operatorii privaţi care asigurau dezăpezirea drumurilor , prin aceasta asigurându-se accesul echipelor de intervenţie în zonele greu accesibile, precum şi o creştere substanţială a capacităţii de evacuare a cetăţenilor.

Ca urmare a experienţei anilor trecuţi, s-au constatat sectoare de drumuri naţionale şi judeţene predispuse blocării/închiderii în cazul căderii unor cantităţi semnificative de zapadă şi a fenomenului de viscol, care necesită o sporită atenţie din partea administratorilor drumurilor, astfel:

Nr.crt.	Categorie de drum	Localitate
1	DN 1 (între km 18+000 şi km 19+000)	Otopeni
2	DN 1 (între km 25+000 şi km 26+500)	Snagov
3	DN 2 (între km 18+000 şi km 21+000)	Afumaţi/Şindriliţa
4	DN 3 (între km 20+000 şi km 24+000)	Brăneşti/Islaz
5	DN 4 (între km 14+000 şi km 20+000)	Popeşti-Leordeni
6	DN CB (între km 15+000 şi km 49+500)	Pantelimon – Cernica – Popeşti-Leordeni – Berceni – Jilava – Măgurele – Bragadiru
7	DJ 200B (între localităţi)	Tunari – Dimieni – Baloteşti
8	DJ 200 (între localităţi)	Ştefăneşti – Dascălu – Grădiştea
9	DJ 402 (între localităţi)	Vânători – Petrachioaia – Măineasca
10	DJ 101 (între localităţi)	Grădiştea – Sitaru
11	DJ 101C (între localităţi)	Gruiu - Ciolpani
12	DN CB (Pasarele CFR)	Tunari/Ştefăneşti

2. Incendii de pădure

Totalitatea pădurilor din raza judeţului Ilfov, în suprafaţă totală de 20421 ha sunt încadrate în grupa I funcţională - păduri cu funcţie specială de protecţie, având de îndeplinit ca funcţie de protecţie cea corespunzătoare categoriei de agrement şi recreere.

Acest obiectiv conferă fondului forestier administrat de Direcţia Silvică Bucureşti prin ocoalele silvice Brănesti, Bucureşti şi Snagov, un rol ecologic şi o importanţă deosebită.

Tot arealul cuprins în zona judeţului Ilfov se situează sub media pe ţară de 27% privind ponderea pădurilor. Cele mai expuse, fenomenelor de aridizare şi secetei, sunt zonele din partea de sud şi est a judeţului. De asemenea în lunca Argeşului, ca urmare a amenajărilor privind Canalul Argeş-Dunăre, excavaţiilor şi balastierele instalate, au dus la modificarea registrului hidric, apa freatică scăzând cu 10-20 m, ceea ce a dus la dispariţia vegetaţiei din vecinătatea sa, fiind necesare lucrări de recontrucţie ecologică deosebit de dificile.

3. Fenomene distructive de origine geologică:

3.1 Cutremure

Suprafaţa pe care este extins judeţul Ilfov este afectată de 2 tipuri de cutremure: intermediare, adică cele care au focarul sub scoarţă, în mantaua superioară la 80-120 km adâncime şi normale, cu sediul în scoarţă, pe serie de falii, la adâncimi de 3-50 km. Primele sunt seisme ce eliberează o cantitate enormă de energie, fiind uneori distrugătoare, celelalte au o energie mai mică.

Cutremurele intermendiare au focarul în Carpaţii de Curbură în zona Vrancei, la limita nordică a plăcii Mării Negre şi central-dobrogene, a cărei frunte se scufundă pe un plan de peste 60° sub microplaca transilvană, care avansează curbura Carpaţilor peste prima. O caracteristică generală a cutremurelor intermediare din zona seismică Vrancea ne arată situarea focarelor ăntr-un volum limitat şi izolat seismic aflat la adâncimi cuprinse între 70 - 200 km, cu o dispersie foarte mică într-o suprafaţă de teren ce nu depăşeşte 7000 Km2. Aceste cutremure îşi dirijează energia pe o elipsă alungită NE şi SV, uneori simetric, cum a fost cutremurul din 1940, alteori asimetric, ca în anul 1977, când, în mod deosebit, direcţia de propagare a fost spre SE afectând, cu mare putere inclusiv oraşul Craiova. Judeţul Ilfov se află cam la 160 km de regiunea epicentrală vrânceană, într-o arie vastă ce se face simţită până la Moscova, Leningrad, Sicilia, Caucaz şi Asia Mică. Cutremurele vrâncene sunt destul de frecvente, dar cele mai puternice se declanşează aproximativ la 50 de ani, distanţa în timp fiind însă în funcţie nu numai de energia acumulată, ci şi de alţi factori ce o pot elibera mai devreme sau mai târziu.

Cutremurul din 1977, de exemplu, a survenit numai după 37 de ani, dar a eliberat o energie cam pe jumătate faţă de cea a cutremurului din 1940, ceea ce confirmă rata acumulării energiei. A avut însă caractere particulare - multe şocuri, adâncime mică, etc - , ceea ce l-a făcut mai distrugător. Dintre cutremurele vrâncene mari resimţite cu putere în Ilfov amintim pe cele din 1471, 1620, 1738, 1802, 1829, 1838, 1940, 1977.

Ca efect, cutremurul din 04 martie 1977 a fost mai distrugător decât cel din 1940 (cu magnitudinea de 7,4); s-a produs în cel puţin 3-4 şocuri importante; adâncimea focarelor a fost neobişnuit de mică (93, 79, 93, 109 km). În Ilfov au existat arii în intensitate de 8 grade din cauza distribuţiei inegale a energiei şi a unor cauze locale. La acest cutremur în judeţ s-au produs prăbuşiri de clădiri, majoritatea construite înainte de anul 1940, înregistrându-se morţi şi răniţi.

Terenurile de fundaţie ale clădirilor s-au comportat în general bine, nesuferind deformări care să pericliteze construcţiile.

3.2 Alunecări de teren

În judeţul Ilfov nu există zone identificate care să prezinte risc de alunecări de teren.

Secţiunea 2. Analiza riscurilor tehnologice

A. Accidente, avarii, explozii şi incendii

a. Industriale

Pe teritoriul judeţului Ilfov se află un număr semnificativ de operatori economici care desfăşoară activităţi care prezintă pericole de accidente sau accidente majore în care sunt implicate substanţe periculoase.

Operatorii economici din judeţul Ilfov, care se supun prevederilor Legii 59/2016 privind controlul asupra pericolelor de accident major în care sunt implicate substanţe periculoase, sunt prezentaţi în Anexă.

b. De transport şi depozitare produse periculoase

Pe teritoriul judeţului Ilfov, riscul accidentelor de transport în care pot fi implicate substanţe periculoase este generat de transporturile rutiere, feroviare şi aeriene. Dintre acestea sursa cea mai mare de risc o prezintă transporturile rutiere.

Creşterea accelerată a traficului rutier are drept consecinţă şi creşterea riscului de accidente grave în care pot fi implicate substanţe periculoase. Acest risc este dificil de cuantificat şi diminuat datorită faptului că zonele industriale sunt adesea înconjurate de zone locuite (este cazul mai ales în localităţile din preajma centurii Bucureştiului), transporturile de substanţe şi deşeuri periculoase executându-se de cele mai multe ori prin zonele dens populate (prin localităţi) în lipsa găsirii unor rute alternative.

Monitorizarea transporturile de deşeuri periculoase se face la nivelul subunităţilor Inspectoratului pentru Situaţii de Urgenţă „Dealul Spirii" Bucureşti - Ilfov.

Datorită apariției pandemiei cu virusul COVID 19, cantitățile de deșeuri periculoase generate de unitățile sanitare au crescut exponențial, ceea ce a generat suprasolicitarea instalațiilor de eliminare a acestora și creșterea semnificativă a traficului rutier.

În anul 2024 județul Ilfov a fost tranzitat de o serie de transporturi de deșeuri periculoase care au transportat o cantitate de 26971,7 tone de deșeuri periculoase ceea ce a presupus o intensificare a activităților de monitorizare și prevenire a eventualelor incidente/ accidente.

c. Transporturi

- transportul rutier

Dezvoltarea economică a municipiului București și a județului Ilfov a avut drept una din consecințe și creșterea traficului rutier. Acest fapt coroborat cu insuficienta dezvoltare a infrastructurii de transport rutier, precum și cu lipsa pasajelor superioare în nodurile rutiere sau peste căile feroviare crește riscul accidentelor grave.

- transportul feroviar

Riscurile majore generate de transportul feroviar sunt date de accidentele grave în care pot fi implicate substanțe periculoase, petrecute în apropierea zonelor populate.

Un grad mare de risc îl prezintă trecerile la nivel cu căile rutiere, în special în zona șoselei de centură a municipiului București.

- transportul aerian

Riscurile de catastrofe aviatice pe teritoriul județului Ilfov cresc odată cu creșterea traficului aerian pe aeroportul internațional din Otopeni. Riscul amplificării consecințelor acestor catastrofe aviatice este dat de faptul că în vecinătatea aeroportului se află zone puternic populate (orașul Otopeni, comunele Balotești, Corbeanca, Tunari).

La nivelul județului a fost întocmit Planul operațional de intervenție în cazul accidentelor de aviație civilă care se află la Centrul Operațional Județean din cadrul Inspectoratului pentru Situații de Urgență „Dealul Spirii" București - Ilfov.

- transportul prin rețele magistrale

Transportul prin rețele magistrale poate fi afectat de avarii, accidente tehnologice sau seisme.

d. Nucleare/radiologice

În zona de competență nu există operatori economici care să prezinte risc nuclear în exploatare și nici nu se află în zona de planificare la urgență pentru orice alt obiectiv nuclear.

Riscurile radiologice la nivelul județului Ilfov pot fi generate de:

a) incidente industriale, medicale, rutiere sau incendii în care sunt implicate surse radioactive, eliberări accidentale, pierderea de surse sau traficul ilicit de surse radioactive;

b) transport de combustibil nuclear, surse și/sau materiale radioactive pe căile de comunicații rutiere și aeriene;

c) reintrarea în atmosferă a sateliților cu generatoare nucleare sau cu alte surse de radiații la bord;

d) accidente în care sunt implicate arme nucleare;

e) amenințări sau atacuri teroriste cu dispozitive nucleare sau radioactive,sau orice eveniment necontrolat care, prin natura sa, poate provoca o urgență radiologică.

Pierderea controlului asupra materialelor radioactive poate duce la accidente cu consecințe letale asupra persoanelor, chiar dacă nu sunt intenționate, ca de exemplu recuperarea unor surse pierdute de către persoane care nu sesizează pericolele la care se expun. Pe lângă riscurile radiologice, există și consecințe financiare considerabile date de asigurarea decontaminării radioactive, închiderea unor capacități productive contaminate sau prăbușirea economică în zona respectivă, asociată cu relocarea populației de pe suprafețe însemnate, aceste costuri fiind acompaniate și de cele necesare gestionării unor mari volume de deșeuri radioactive (de la colectare până la depozitarea finală).

e. Poluare ape

Pe teritoriul judeţului Ilfov sunt puncte critice de unde pot proveni poluări accidentale.

Instalaţiile hidraulice de acţionare stavile din cadrul barajului Lacul Morii şi nodurilor hidrotehnice au rezervoare de uleiuri hidraulice pentru acţionarea mecanismelor. Uleiurile hidraulice speciale sunt stocate în rezervoare cu volume între 200 şi 400 litri, amplasate în sălile servomotoarelor din cadrul fiecărui nod hidrotehnic. Rezervoarele sunt metalice, amplasate în cuve betonate vizitabile, cu vase de colectare a eventualelor pierderi de ulei. Această soluţie constructivă nu permite pierderea nici unei cantităţi de ulei care să ajungă în apa din cuva Dâmboviţei sau în colectorul casetat.

f. Prăbuşiri de construcţii, instalaţii sau amenajări

La nivelul judeţului Ilfov, riscul prăbuşirilor de construcţii, instalaţii sau amenajări este strâns legat de riscul de cutremur. În urma mişcărilor seismice, pot apărea zone de fluidizări, surpări, fisurări, modificări ale scoarţei terestre, având ca rezultat modificarea consistenţei stratului de loess, ceea ce poate duce la afectarea fundaţiilor construcţiilor şi prăbuşirea acestora.

Evaluarea nivelului de protecţie a construcţiilor existente în vederea reducerii riscului seismic (cuprinzând inclusiv determinarea valorii gradului de asigurare la acţiuni seismice – clasa de risc) se face de către un expert tehnic atestat MLPAT (MTCT) şi trebuie să constituie o preocupare sistematică şi permanentă a tuturor deţinătorilor de clădiri.

Pentru construcţiile cu destinaţia de locuinţă, Consiliile judeţene şi consiliile municipale, orăşeneşti şi comunale trebuie să acţioneze, în aria de autoritate, pentru identificarea şi inventarierea acestora şi să monitorizeze acţiunile de intervenţie privind reducerea riscului seismic al clădirilor, cuprinzând expertizarea tehnică, proiectarea şi execuţia lucrărilor de intervenţie.

g. Eşecul utilităţilor publice

Eşecul utilităţilor publice la nivelul localităţilor din judeţ este un risc de care trebuie să se ţină seama, datorită extinderii dezvoltate a reţelelor de apă, gaze, canalizare şi electrice. Acesta poate fi generat de calamităţi naturale sau accidente tehnologice. Probabilitatea manifestării acestui risc precum şi amploarea lui este mai mare pentru zonele urbane din judeţ. La rândul lui, acest risc poate antrena după sine şi riscuri biologice.

Pot fi afectate reţelele de distribuţie a apei, energiei electrice, gazelor, energiei termice (în anotimpul rece). Aceste dereglări pot apărea inopinat, ca urmare a unei defecţiuni sau programat, ca urmare a unor revizii executate de furnizor/utilizator.

Un alt risc mai poate fi întreruperea comunicaţiilor speciale, a comunicaţiilor populaţiei – operatori telefonie mobilă şi fixă, internet, mass-media audiovizuală etc. În principiu, pot fi afectate zone delimitate a cartierelor din mediul urban şi anumite sate ale localităţilor rurale.

Defecţiunile pot apărea la reţelele de distribuţie şi ca urmare a unei situaţii de urgenţă (inundaţii, cutremure, alunecări şi prăbuşiri de teren, fenomene meteo periculoase etc.). În această situaţie, intervenţia se realizează de echipele specializate ale operatorului economic ce deserveşte aceste reţele de distribuţie.

h. Căderi de obiecte din atmosferă sau din cosmos

Sursele de energie nucleară utilizate în spaţiu pot suferi diferite tipuri de accidente.

Căderea accidentală, a uneia dintre ele, poate apărea ca rezultat al pierderii controlului navei spaţiale, conducând la intersecţia traiectoriei ei cu atmosfera terestră, astfel încât satelitul suferă o revenire neplanificată şi prematură şi impactul cu suprafaţa pământului. Accidentul unui satelit cu propulsare nucleară poate fi prevăzut cu câteva săptămâni sau luni înainte, dar se poate întâmpla ca anumite astfel de accidente să poată fi prevăzute doar cu câteva ore înainte. Deşi nu se poate determina exact locul impactului, se poate face o determinare a zonei unde se aşteaptă să aibă loc impactul. Zona tipică de impact este de 100.000 km^2. Un satelit poate conţine materiale radioactive sub formă de reactor nuclear sau de generator termic. Riscul iradierii dat de aceste materiale poate varia de la foarte mic la foarte mare. Din resturile de sateliţi au fost înregistrate nivele ale radiaţiilor de până la 5.000 mSv/h.

Pe teritoriul judeţului sunt câteva zone în care s-au produs astfel de evenimente, care constau în special în evenimente provocate de căderea de aeronave, planoare din atmosferă, cum ar fi Baloteşti, Clinceni, zone aflate în apropierea aeroporturilor, aerodromurilor.

În cazul producerii unei situaţii de urgenţă de această natură, un rol important revine unităţilor şi subunităţilor de la nivelul judeţului ale Ministerului Afacerilor Interne, Ministerului Apărării, Serviciului Român de Informaţii etc.

Atribuţiile de intervenţie ale structurilor care participă la astfel de evenimente sunt prevăzute în Planul Operaţional de intervenţie în caz de accident de aviaţie civilă.

i. Muniţie neexplodată

În perioada analizată, intervenţiile pirotehnice executate de specialiştii protecţiei civile pentru neutralizarea muniţiilor neexplodate, au reprezentat un grad ridicat de risc, în următoarele localităţi din judeţ, astfel:

- descoperirea, în pădurea Cernica, a 1968 de proiectile de artilerie de diferite calibre, a unei bombe de aruncator de 82 mm, a unei bombe de aviaţie de provenienţă germană, de 56 kg şi a 1897 de elemente de muniţie;
- descoperirea în municipiul Bucureşti, cu ocazia unor săpături, a unor bombe de aviaţie de fabricaţie germană, rusească, americană sau britanică, care au reprezentat un pericol deosebit şi au necesitat o intervenţie migăloasă;
- descoperirea în comuna Chitila a unei bombe neexplodate de 500 L.B. (250 kg.) de provenienţă britanică, la efectuarea unor săpături. Muniţia a fost neutralizată şi transportată la depozit în vederea distrugerii de către 2 echipaje ale Detaşamentului Pirotehnic Ciolpani;
- descoperirea în comuna Jilava a 55 de proiectile perforante de cal. 100 mm şi a unui proiectil exploziv de 85 mm cu ocazia efectuării unor săpături.

Existenţa acestor muniţii a căror descoperire se realizează, de regulă, ca urmare a unor lucrări agricole, industriale, silvice sau chiar prin spălarea naturală a unor terenuri, a provocat, acolo unde neştiinţa sau inconstienţa unor oameni a permis-o, numeroase victime omeneşti şi pagube materiale.

Dintre toate aceste categorii de muniţii, pericolul deosebit l-au constituit şi îl constituie şi în continuare muniţiile de aviatie şi navale, deoarece în construcţia lor nu s-a ţinut riguros seama de condiţiile balistice, acestea având forme deosebite faţă de muniţiile obişnuite ce se trag prin gura de foc, care sunt echipate cu focoase complexe ce pot produce explozia unei bombe la intervale mai mici sau mai mari de timp de la lansarea acestora.

Cantitatea de muniţii descoperite neexplodate pe teritoriul ţării este impresionantă, în ultimii ani, pe teritoriul naţional, având loc accidente provocate de descoperirea accidentală a muniţiilor neexplodate soldate cu peste 21 morţi, 43 de răniţi, 4 mutilaţi si pagube materiale de peste 500.000.

Principalele cauze ale producerii lor sunt:

- neglijarea de către adulţi si copii a semnalării imediate a organelor administraţiei de stat, poliţiei si protectiei civile despre descoperirea muniţiilor neexplodate;
- lipsa totală sau insuficientă cunostinţelor măsurile ce trebuie luate la descoperirea muniţiilor neexplodate din partea cetăţenilor;
- lipsa de supraveghere şi educare a copiilor în acest sens;
- curiozitatea deosebita manifestată atat de adulti cat si de catre copii la descoperirea unor astfel de munitii;
- diferite improvizaţii folosind muniţiile neexplodate (ornamente, maiuri etc.);

publicitatea scazută a mass-media referitor la munitiile neexplodate si accidentele cauzate de acestea.

Pentru asigurarea intervenţiei în astfel de situaţii de urgenţă, pe fondul lipsei personalului şi tehnicii de specialitate, ISU „Dealul Spirii" Bucureşti - Ilfov a întocmit şi operaţionmalizat un plan comun de intervenţie cu Unitatea Specială de Intervenţie în Situaţii de Urgenţă a IGSU (USISU Ciolpani), unitate specializată în asfel de evenimente.

Secţiunea 3. Analiza riscurilor biologice

În judeţul Ilfov nu sunt spitale de boli contagioase sau laboratoare de analize epidemiologice.

Sursele potenţiale de izbucnire a unor epidemii/epizootii sunt, în principal, exploataţiile comerciale sau necomerciale de animale. Bolile ce pot apare la animalele sălbatice şi din exploataţii sunt:

- Febra aftoasă
- Pesta porcină clasică
- Pesta porcină africană
- Boala veziculoasă a porcului
- Stomatita veziculoasă
- Bluetongue
- Pesta africană a calului
- Boala hemoragică epizootică a căprioarelor
- Pesta micilor rumegătoare
- Pesta bovină
- Dermatoza nodulară virotică
- Variola ovină şi caprină
- Febra Văii Rift
- Maladia de Newcastle
- Influenţa aviară
- Anumite boli la animalele de acvacultură

Secţiunea 4. Analiza riscului de incendiu

Procesul de transformare şi modernizare al judeţului Ilfov, manifestat în urbanism, infrastructură, industrie, plajă mare de activităţi desfăşurate, toate acestea conduc la un grad ridicat de protecţie şi intervenţie la incendiu .

La nivelul judeţului Ilfov se regăsesc o serie de obiective de mare importanţă pentru Regiunea Bucureşti - Ilfov cât şi pentru ţară, care prin activităţile desfăşurate comportă mai multe tipuri de riscuri (ROMPETROL GAS SRL, OMV PETROM SA - Agenţia Comercială Bucureşti Sud, SNGN ROMGAZ SA - suc. de inmagazinare subterana a gazelor naturale Ploiesti - Depozit Bălăceanca, ROMPETROL DOWNSTREAM SRL BUCURESTI - Depozit Mogoşoaia, Aeroportul Internaţional „Henri Coandă" din oraşul Otopeni), lucru ce impune dotarea şi asigurarea intervenţiei cu autospeciale performante, care prezintă caracteristici aparte faţă de autospecialele de uz general (autospeciale dedicate pentru aeroporturi).

Dezvoltarea unor investiţii în special pe verticală (clădiri înalte, peste 30 m), implică folosirea pe timpul intervenţiilor a unor autospeciale adecvate lucrului la înălţime, cu tehnicitate ridicată, care să necesite un spaţiu de manevră cât mai mic.

O atenţie deosebită trebuie acordată operatorilor economici cu risc de producere a incendiilor în masă şi care înregistrează afluenţă mare de persoane (Complexul Comercial Dragonul Roşu, Complexul Comercial China Town, Complexul Comercial Doraly), precum şi unităţilor sanitare, unităţilor de îngrijire şi cazare a copiilor instituţionalizaţi, bătrânilor, persoanelor cu handicap, unităţilor de învăţământ.

Secţiunea 5. Analiza riscului social

Pe raza judeţului Ilfov pot apărea riscuri sociale datorate unor vicii de organizare şi gestionare a adunărilor, târgurilor, festivalurilor şi a altor manifestări periodice (sportive, culturale etc.).

De asemenea, aceste tipuri de riscuri mai pot apărea şi în urma unor manifestări periodice cu afluenţă mare de public, cum ar fi acţiunile sportive desfăşurate în săli şi stadioane, precum şi mişcări sociale, mitingurile şi demonstraţiile (posibile ca urmare a politicilor sociale dar şi a

situaţiei forţei de muncă, în special a locurilor de muncă deficitare în urma crizei ecnomice mondiale).

Până în prezent la nivelul judeţului nu au fost înregistrate perturbări sociale de amploare.

3.1.5. Riscurile sociale

Pe raza judeţului pot apare riscuri sociale datorate unor vicii de organizare şi gestionare a adunărilor, târgurilor, festivalurilor şi a altor manifestări periodice (sportive, culturale etc.).

De asemenea, aceste tipuri de riscuri mai pot apărea şi în urma unor manifestări periodice cu afluenţă mare de public, cum ar fi acţiunile sportive desfăşurate în săli şi stadioane, precum şi mişcări sociale, mitingurile şi demonstraţiile (posibile ca urmare a politicilor sociale dar şi a situaţiei forţei de muncă, în special a locurilor de muncă deficitare în urma crizei ecnomice mondiale).

Până în prezent la nivelul judeţului nu au fost înregistrate perturbări sociale de amploare.

Riscurile apariţiei de tulburări sociale pe teritoriul judeţului Ilfov le considerăm scăzute datorită unor factori precum dezvoltarea economică puternică (în creştere) şi rata scăzută a şomajului.

Analiza altor tipuri de risc

Situaţia statistică, în perioada 2023-2024, din punct de vedere al intervenţiilor pentru descarcerare, asistenţă persoane, inundaţii şi salvări animale este următoarea:

Tipul intervenţiei		**AN**	**Judeţul ILFOV**
Descarcerare	Rutier	2023	1
		2024	12
	Circulaţie feroviară	2023	0
		2024	0
	Circulaţie şi trafic aerian	2023	0
		2024	0
Asistenţa persoanelor	**Total asistenţă persoane**	2023	521
		2024	498
Alte situaţii de urgenţă (Protecţia civilă dezastre)	Cutremure	2023	0
		2024	0
	Alunecări şi prăbuşiri de teren	2023	0
		2024	0
	Alunecări şi prăbuşiri de teren la exploatările miniere	2023	0
		2024	0
	Inundaţii	2023	16
		2024	8
	Fenomene meteo periculoase	2023	5
		2024	18
	Epidemii	2023	2
		2024	0
	Epizotii	2023	0

Tipul intervenției		AN	Județul ILFOV
		2024	0
	Invazii dăunători	2023	0
		2024	0
	Contaminări de culturi vegetale şi animale	2023	0
		2024	6
	Accidente chimice	2023	0
		2024	1
	Poluări ale cursurilor de apă interioare	2023	0
		2024	1
	Poluări marine în zona costieră	2023	0
		2024	0
	Accidente de transport în care sunt implicate subst. sau deşeuri periculoase	2023	0
		2024	0
	Accidente majore pe căile de transport	2023	0
		2024	0
	Evenimente publice de amploare care pot genera situaţii de urgenţă	2023	6
		2024	2
	Accidente nucleare şi/sau urgenţe radiologice	2023	0
		2024	0
	Căderi de obiecte cosmice	2023	0
		2024	0
	Accidente de construcţii hidrotehnice	2023	0
		2024	0
	Avarii grave la magistralele de transport gaze, produse petroliere şi energie electrică	2023	0
		2024	0
	Avarierea gravă a sistemelor de gospodărie comunală	2023	0
		2024	0
	Explozii mari la suprafaţă sau în subteran	2023	0
		2024	0
	Accidente majore la instalaţiile tehnologice periculoase	2023	0
		2024	0
	Alte situaţii de urgenţă	2023	52

Tipul intervenției		AN	Județul ILFOV
		2024	102
	Avarii grave la sistemele de comunicaţii şi informatică	2023	0
		2024	0
	Asanarea teritoriului de muniţie	2023	7
		2024	0
	Distrugerea muniţiei asanate	2023	0
		2024	0
	Accidente ca urmare a descoperirii muniţiei neexplodate	2023	0
		2024	0
	Folosirea explozibililor pentru degajarea râurilor	2023	0
		2024	0
Ajutor medical de urgență la nivelul municipiului București și al județuluil Ifov	Intoxicaţii	2023	2641
		2024	2455
	Afecţiuni cardiace	2023	5627
		2024	3512
	Traumatisme, altele decat cele din accident cu incarcerare	2023	10002
		2024	11210
	Arsuri	2023	316
		2024	445
	Diverse	2023	96622
		2024	88016
	Transportat interclinic medicalizat	2023	344
		2024	118
	Accident rutier	2023	5676
		2024	5733
	Accident feroviar	2023	43
		2024	41

Pentru anul 2024, serviciile profesioniste au intervenit la un număr de 120869 intervenţii SMURD, din care 100447 ajutor medical de urgență.

Persoane asistate SMURD: 118541, din care 108872 adulți și 9669 copii.

TIPUL AUTOSPECIALELOR SMURD FOLOSITE LA INTERVENȚII PE TERITORIUL JUDEȚULUI ILFOV ȘI AL MUNICIPIULUI BUCUREȘTI:

Echipaje de prim ajutor – 40	Prim ajutor transport victime multiple - 9	Echipaje de urgență degajare de la înălțimi -
Echipaje de prim ajutor descarcerare – 20	Prim ajutor fără capacitate de transport - 14	Scafandrii autonomi -
Echipaj de terapie intensivă mobilă C1 – 6	Punct medical avansat PMA1 - 3	Alte echipaje de intervenție -
Echipaj de terapie intensivă mobilă NN – 1	Punct medical avansat PMA2 – 3	În afara structurii SMURD – ambulanțe județene -
Autospecială de intervenție rapidă medicină de urgență – 1	Elicopter – 1	În afara structurii SMURD – ambulanțe private -

În cadrul Inspectoratului pentru Situații de Urgență „Dealul Spirii" București-Ilfov, serviciul mobil de urgență, reanimare și descarcerare (SMURD) funcționează cu următoarele tipuri de echipaje:

- echipaje de prim ajutor calificat;
- echipaj de prim ajutor și operațiuni de salvare și descarcerare.

Misiunile principale ale echipajelor SMURD au constat în intervențiile la cazurile în care una sau mai multe persoane s-au aflat într-o situație cu risc vital din cauza unei îmbolnăviri sau a unei accidentări acute, intervențiile la cazurile care au necesitat acordarea primului ajutor într-un interval de timp scurt, intervențiile la cazurile care au necesitat descarcerare sau alte operațiuni de salvare precum și asigurarea protecției medicale în cazul intervențiilor echipajelor de stingere incendii care prezentau risc de accidentare pentru personalul echipelor de intervenție.

Din totalul de incendii, o mare pondere este ocupată de incendiile la locuințele cetățenilor manifestate cu precădere în zona de sud a județului, fiind corelată și cu gradul de dezvoltare a zonei.

Pe parcursul anului 2024, au fost înregistrate o serie de acțiuni deosebite pentru localizarea, lichidarea și înlăturarea efectelor negative ale incendiilor precum și pentru acordarea asistenței medicale de urgență, care prin amploare și intensitate puteau produce pierderi de vieți omenești și importante pagube materiale, pentru care a fost necesară concentrarea unui număr semnificativ de forțe și mijloace de intervenție.

Restul misiunilor speciale desfășurate au constat în asigurarea măsurilor de prevenire si stingere a incendiilor și evacuare in situații de urgentă la manifestările sportive – fotbal în diverse localități ale județului. În perioada analizată s-a reușit responsabilizarea organizatorilor de competiții sportive privind respectarea condițiilor stabilite prin Legea nr. 4 din 9 ianuarie 2008 privind prevenirea și combaterea violenței cu ocazia competițiilor și a jocurilor sportive, ceea ce a condus la reducerea la minim a riscurilor și creșterea nivelului de siguranță al cetățeanului precum și scăderea costurilor umane și materiale ale inspectoratului nostru.

Secțiunea 6. Clasificarea localităților, instituțiilor publice, operatorilor economici și obiectivelor din punct de vedere al protecției civile, în funcție de riscurile specifice

Clasificarea localităților, instituțiilor publice, operatorilor economici și obiectivelor din punct de vedere al protecției civile este prezentată în Catalogul județului Ilfov cuprinzând clasificarea operatorilor economici, instituțiilor publice și unităților administrativ teritoriale din punct de vedere al protecției civile, în funcție de tipurile de riscuri specifice.

Obiective sursă de risc existente în zona administrativ – teritorială a județului Ilfov

a. Obiective sursă de risc chimic;
b. Obiective sursă de risc radiologic;
c. Obiective sursă de risc la incendii și explozii;
d. Inundații.

Localități, zone și obiective ce pot fi afectate de obiectivele sursă de risc

În zona administrativ - teritorială a județului Ilfov funcționează 11 obiective sursă de risc care prin amploarea incidentelor pot afecta alte obiective. Analizele de risc ale operatorilor economici clasificați conform prevederilor Legii 59/2016, în cazurile cele mai defavorabile pot afecta obiectivele și populația din imediata vecinătate a acestora.

În situația producerii indundațiilor datorită avariilor la Barajul Buftea, construcție hidrotehnică cu rol de apărare împotriva inundațiilor de categoria B, județul Ilfov poate fi afectat de efectele producerii unei astfel de situații de urgență.

CAPITOLUL IV
ACOPERIREA RISCURILOR

Secţiunea 1. Concepţia desfăşurării acţiunilor de protecţie-intervenţie

Elaborarea concepţiei de desfăşurare a acţiunilor de protecţie-intervenţie constă în stabilirea etapelor şi fazelor de intervenţie, în funcţie de evoluţia probabilă a situaţiilor de urgenţă, definirea obiectivelor, crearea de scenarii pe baza acţiunilor de dezvoltare, a premiselor referitoare la condiţiile viitoare selectarea cursului optim de acţiune şi stabilirea dispozitivului de intervenţie, luarea deciziei şi precizarea/transmiterea acesteia la structurile proprii şi celor de cooperare.

Evitarea manifestării riscurilor, reducerea frecvenţei de producere ori limitarea consecinţelor acestora se realizează prin următoarele acţiuni:

a) monitorizarea permanentă a parametrilor meteo, seismici, de mediu, hidrografici, etc. şi transmiterea datelor la autorităţile competente;

b) activităţi preventive ale autorităţilor, pe domenii de competenţă;

c) informarea populaţiei asupra pericolelor specifice unităţii administrativ-teritoriale şi asupra comportamentului de adoptat în cazul manifestării unui pericol;

d) exerciţii şi aplicaţii.

Activităţile preventive planificate, organizate şi desfăşurate în scopul acoperirii riscurilor sunt:

a) controale şi inspecţii de prevenire;
b) avizare/autorizare de securitate la incendiu şi protecţie civilă;
c) acordul;
d) asistenţa tehnică de specialitate;
e) informarea preventivă;
f) pregătirea populaţiei;
g) constatarea şi sancţionarea încălcărilor la prevederile legale;
h) alte forme.

Acţiunile de protecţie - intervenţie la nivel judeţean se desfăşoară pe principiul gradualităţii în funcţie de locul, natura, amploarea şi evoluţia situaţiei şi în concordanţă cu principăiile managementului integrat.

La baza acţiunilor de protecţie - intervenţie vor fi **principiile** managementului situaţiilor de urgenţă astfel:

a) previziunea şi prevenirea;

b) prioritatea protecţiei şi salvării vieţii oamenilor;

c) respectarea drepturilor şi libertăţilor fundamentale ale omului;

d) asumarea responsabilităţii gestionării situaţiilor de urgenţă de către autorităţile administraţiei publice;

e) cooperarea la nivel naţional, regional şi internaţional cu organisme şi organizaţii similare;

f) transparenţa activităţilor desfăşurate pentru gestionarea situaţiilor de urgenţă, astfel încât acestea să nu conducă la agravarea efectelor produse;

g) continuitatea şi gradualitatea activităţilor de gestionare a situaţiilor de urgenţă, de la nivelul autorităţilor administraţiei publice locale până la nivelul autorităţilor administraţiei publice centrale, în funcţie de amploarea şi de intensitatea acestora;

h) operativitatea, conlucrarea activă şi subordonarea ierarhică a componentelor Sistemului Naţional.

Pe durata situaţiilor de urgenţă sau a stărilor potenţial generatoare de situaţii de urgenţă se întreprind, în condiţiile legii, după caz, acţiuni şi măsuri pentru:

a) avertizarea populaţiei, instituţiilor şi agenţilor economici din zonele de pericol;

b) declararea stării de alertă în cazul iminenţei ameninţării sau producerii situaţiei de urgenţă;

c) punerea în aplicare a măsurilor de prevenire şi de protecţie specifice tipurilor de risc şi, după caz, hotărârea evacuării din zona afectată sau parţial afectată;

d) intervenţia operativă cu forţe şi mijloace special constituite, în funcţie de situaţie, pentru limitarea şi înlăturarea efectelor negative;

e) acordarea de ajutoare de urgenţă;

f) instituirea regimului stării de urgenţă, în condiţiile prevăzute de art. 93 din Constituţia României, republicată;

g) solicitarea sau acordarea de asistenţă internaţională;

h) acordarea de despăgubiri persoanelor juridice şi fizice;

i) alte măsuri prevăzute de lege.

Pe timpul stării de alertă se pot dispune, cu respectarea prevederilor art. 53 din Constituţia României, republicată, măsuri pentru restrângerea unor drepturi sau libertăţi fundamentale referitoare, după caz, la libera circulaţie, inviolabilitatea domiciliului, interzicerea muncii forţate, dreptul de proprietate privată ori la protecţia socială a muncii, aflate în strânsă relaţie de cauzalitate cu situaţia produsă şi cu modalităţile specifice de gestionare a acesteia.

Măsurile de restrângere a exerciţiului unor drepturi sau al unor libertăţi vor fi proporţionale cu situaţiile care le-au determinat şi se aplică cu respectarea condiţiilor şi limitelor prevăzute de lege.

Repartizarea managementului tipurilor de risc generatoare de situaţii de urgenţă sunt în conformitate cu prevederile anexei nr. 1 din Hotărârea Guvernului nr. 557 din 3 august 2016 privind managementul tipurilor de risc.

Principiile acţiunilor de intervenţie:

- Pregătirea şi conducerea acţiunilor se execută într-o concepţie unitară, pe baza planurilor şi procedurilor întocmite din timp de normalitate, completate şi actualizate la specificul situaţiilor create;
- Efortul principal va fi concentrat în principal pentru salvarea oamenilor şi valorilor materiale importante;
- Economia de forţe şi mijloace se realizează prin întrebuinţarea eficientă a acestora, pe urgenţe şi pe schimburi, potrivit scopului, destinaţiei şi misiunilor specifice;
- Organizarea oportună a manevrei de forţe şi mijloace în scopul concentrării efortului principal dintr-un raion (obiectiv, punct de lucru) în altul pe timpul intervenţiei;
- Realizarea şi menţinerea cooperării neîntrerupte între forţele care participă la acţiunile de intervenţie, precum şi cu alte categorii de forţe existente în zonă;
- Conducerea continuă, fermă suplă şi operativă a acţiunilor de intervenţie;
- Asigurarea acţiunilor de intervenţie;
- Menţinerea unei capacităţi permanente de intervenţie şi constituirea unei rezerve operative de forţe şi mijloace.

Acţiunile de protecţie intervenţie se realizează pe baza activităţilor stabilite pentru îndeplinirea funcţiilor de sprijin prin reprezentările structurilor ministerelor de la nivel local / judeţean / naţional după caz sau prin organe şi organizaţii neguvernamentale cu atribuţii privind prevenirea şi gestionarea situaţiilor de urgenţă (Bază : Hotărârea Guvernului nr. 557 din 3 august 2016 privind managementul tipurilor de risc).

Pentru desfăşurarea acţiunilor de protecţie intervenţie se stabilesc, pe categorii de tipuri de riscuri, două categorii de măsuri / acţiuni:

a) desfăşurate indiferent de natura, locul şi amploarea evenimentului produs

b) desfăşurate dacă situaţia impune.

În raport de tipul măsurii / acţiunii, de competenţele factorilor şi structurilor implicate, de natura, locul şi amploarea evenimentului, decizia de aplicare a măsurilor propuse a se executa „numai dacă situaţia impune" revine comandantului acţiunii, comitetului local / judeţean pentru situaţii de urgenţă (după caz). Grupurile de suport tehnic de la stabilite la nivelul Comitetului

Judeţean pentru situaţii de urgenţă, analizează situaţia concretă creată şi după caz fac propuneri privind acţiunile de protecţie – intervenţie ce urmează a se desfăşura.

La nivel judeţean, executarea măsurilor / acţiunilor se stabilesc, în funcţie de tipurile de riscuri (riscuri naturale, riscuri tehnologice, riscuri biologice), pentru fiecare subcategorie în parte conform secţiunii 4 din prezentul capitol. Dacă evenimentul cumulează evenimente aparţinînd a cel puţin două subcategorii de riscuri, se desfăşoară simultan măsurile/ acţiunile prevăzute pentru fiecare în parte raportat la specificitatea acestuia.

În funcţie de evoluţia probabilă a situaţiilor de urgenţă, natura, amploarea şi locul evenimentului produs, în concordanţă cu legislaţia în vigoare şi măsurile detaliate cuprinse în planurile de acţiune întocmite se stabilesc alternativele de acţiune.

Gradualitatea managementului situaţiilor de urgenţă constă în aplicarea măsurilor pentru îndeplinirea acţiunilor de protecţie şi intervenţie de la nivel local la nivel judeţean, de la nivelul forţelor nespecializate la nivelul forţelor specializate şi de la nivelul serviciilor voluntare la nivelul serviciilor profesioniste.

Prima intervenţie, în funcţie de locul, natura şi amploarea situaţiei de urgenţă, va fi asigurată (după caz) de: forţele şi mijloacele prevăzute de comitetele locale pentru situaţii de urgenţă, serviciile voluntare pentru situaţii de urgenţă, serviciile private pentru situaţii de urgenţă, personalul de pe locul de muncă şi alte forţe şi mijloace prevăzute pentru acţiunile de cooperare.

Secţiunea 2. Etapele de realizare a acţiunilor

Sistemul organizat pentru gestionarea situaţiilor de urgenţă cuprinde:

1. **Subsistemul decizional, constituit din:**
   - comitete pentru situaţii de urgenţă;
   - puncte de comandă înaintate (fixe sau mobile), deservite de comandantul intervenţiei/comandantul acţiunii sau grupele operative, după caz.
2. **Subsistemul operaţional (structuri tehnic-operaţionale, de suport tehnic şi intervenţie):**
   - compartimente funcţionale specializate (organizate la nivelul C.Op. sau C.J.C.C.I., după caz);
   - grupuri de suport tehnic;
   - subunităţi de intervenţie ale serviciilor de urgenţă profesioniste, servicii voluntare şi private pentru situaţii de urgenţă, precum şi alte structuri cu care se cooperează);
   - post medical avansat;
   - rezerva (rezervele) de forţe, mijloace şi substanţe de intervenţie, la dispoziţia subsistemului operaţional;
   - grupările operative;
3. **Subsistemul logistic (structuri logistice şi de mentenanţă):**
   - mijloace tehnice specifice şi materiale din dotarea serviciilor profesioniste pentru situaţii de urgenţă din sectoarele de asigurare logistică;
   - bunuri materiale puse la dispoziţie de comitetele locale pentru situaţii de urgenţă, structuri cu care se cooperează, operatori economici şi organizaţii neguvernamentale;
   - punctul de asistenţă tehnică;
   - punctul de colectare a ajutoarelor.
4. **Alte elemente de dispozitiv:**
   - locul (raionul) de evacuare a victimelor;
   - locul (raionul) de evacuare a bunurilor materiale;
   - locul (raionul) de evacuare a animalelor;
   - locul taberei de sinistraţi.

I. ***Etapele de realizare a acţiunilor de intervenţie - serviciile profesioniste*** :
- Alertarea pentru intervenţie.
- Informarea personalului de conducere asupra situaţiei create.

- Deplasarea la locul intervenţiei
- Intrarea în acţiune a forţelor, amplasarea mijloacelor şi realizarea dispozitivului preliminar de intervenţie
- Recunoaşterea, analiza situaţiei, luarea deciziei şi darea ordinului de intervenţie
- Evacuarea, salvarea şi/sau protejarea persoanelor, animalelor, bunurilor şi mediului
- Realizarea, adaptarea şi finalizarea dispozitivului de intervenţie la situaţia concretă
- Manevra de forţe
- Localizarea/limitarea efectelor situaţiei de urgenţă
- Înlăturarea efectelor negative ale evenimentului
- Regruparea forţelor şi mijloacelor
- Stabilirea cauzelor producerii evenimentului şi condiţiilor care au favorizat evoluţia acestuia
- Întocmirea procesului verbal de intervenţie şi a raportului de intervenţie
- Retragerea forţelor şi mijloacelor de la locul acţiunii
- Restabilirea capacităţii de intervenţie
- Informarea inspectorului şef/comandantului şi eşalonului superior.

II. Etapele de realizare a acţiunilor - alte structuri

Serviciile voluntare / private pentru situaţii de urgenţă

- alertarea forţelor pentru intervenţie;
- informarea personalului de conducere (primar, administrator, conducătorul instituţiei, şeful SVSU/SPSU – după caz) asupra situaţiei create;
- informarea structurilor cu care se cooperează;
- deplasarea la locul intervenţiei;
- intrarea în acţiune a forţelor, amplasarea mijloacelor şi realizarea dispozitivului preliminar de intervenţie;
- transmiterea dispoziţiilor preliminare;
- recunoaşterea, analiza situaţiei, luarea deciziei şi darea ordinului de intervenţie;
- evacuarea, salvarea şi/sau protejarea persoanelor, animalelor şi bunurilor;
- realizarea, adaptarea şi finalizarea dispozitivului de intervenţie la situaţia concretă;
- manevra de forţe;
- localizarea şi limitarea efectelor evenimentului/dezastrului;
- înlăturarea unor efecte negative ale evenimentului/dezastrului;
- regruparea forţelor şi a mijloacelor după îndeplinirea misiunii;
- întocmirea documentelor de intervenţie;
- retragerea forţelor şi a mijloacelor de la locul acţiunii în locul de dislocare permanentă;
- restabilirea capacităţii de intervenţie;
- informarea serviciului profesionist pentru situaţii de urgenţă;

Sistemul de Gospodărire a Apelor

Etapele de realizare a acţiunilor sunt în raport de evenimentul produs cu respectarea legislaţiei în domeniu (Legea apelor nr. 107/1996 cu modificările şi completările ulterioare; O.U. nr. 107/2002 privind înfiinţarea Administraţiei Naţionale "Apele Române" cu modificările şi completările ulterioare; Ordinul comun nr. 459/78/2019 pentru aprobarea Regulamentului privind gestionarea situaţiilor de urgenţă generate de fenomene hidrometeorologice periculoase având ca efect producerea de inundaţii, secetă hidrologică, precum şi incidente/accidente la construcţii hidrotehnice, poluări accidentale pe cursurile de apă şi poluări marine în zona costieră; Legea nr. 13 din 2006 pentru aprobarea Ordonantei privind exploatarea in siguranta a acumularilor cu folosinta piscicola, de agrement sau locala, din categoriile de importanta C si D; Ordinul M.A.P.P.M. nr. 278 din 1997 pentru aprobarea Metodologiei-cadru de elaborare a planurilor şi combatere a poluărilor accidentale la folosinţele de apă potenţial poluatoare)

Inspectoratul de Poliţie al Judeţului Ilfov, Inspectoratul Judeţean de Jandarmi Ilfov, unităţile militare din judeţul Ilfov

- primirea anunţului despre evenimentul produs.
- înregistrarea evenimentului
- anunţarea personalului de conducere despre evenimentul produs
- alertarea forţelor destinate pentru intervenţie (conform procedurilor interne sau conform prevederilor planurilor de cooperare)
- anunţare forţelor cu care se cooperează şi prevăzute în cadrul planurilor întocmite în acest sens
- deplasarea forţelor de intervenţie la locul evenimentului
- îndeplinirea misiunilor specifice structurii sau prevăzute în planurile de cooperare

Se va informa publicul asupra măsurilor de securitate ce trebuie luate pentru evitarea unor accidente şi / sau despre normele ce trebuie respectate raportat la situaţia concretă existentă.

Garda Naţională de Mediu – Comisariatul Judeţean Ilfov

Acţiunea se declanşează imediat la aparitia unei situatii de urgenţă sau a unei sesizări.

- Se solicită date despre eveniment (datele de identificare a persoanei care a anunţat fenomenul, descrierea fenomenului, localizare – locul de producere, data, ora producerii, manifestarea fenomenului, natura, amplasarea, cauza, dacă se cunoaşte, efectele observate)
- Se anunţă Comisarul Şef pentru coordonarea acţiunilor, pe cale ierarhică se vor anunţa şi celelalte structuri.
- Echipa de comisari ai CJ Ilfov al G.N.M. se deplasează la locul producerii fenomenului pentru a participa la constatarea, diminuarea sau eliminarea efectelor majore asupra factorilor de mediu şi la stabilirea cauzelor acestora.
- La sediul C.J. Ilfov rămân specialişti ce vor centraliza, evalua şi transmite informări .
- Se anunţă instituţiile (autorităţile) relevante pentru intervenţie (dacă este cazul).
- Rezultatele controlului sunt făcute cunoscute factorilor implicaţi în gestionarea situaţiilor de urgenţă.
- Depăşirile pragurilor de alertă sunt făcute cunoscute publicului în mod operativ.
- Comisarii G.N.M. participă alături de celelate instituţii la evaluarea, limitarea, înlăturarea pagubelor produse.
- Rezultatul acţiunii este comunicat printr-un raport final către Ministerul Mediului şi Dezvoltării Durabile

Se va informa publicul asupra fenomenului înregistrat, cauze, efect, măsuri de intervenţie luate şi cele necesare pentru a se evita producerea lui în viitor.

Agenţia de Protecţie a Mediului Ilfov (poluări accidentale):

- Acţiunea se declanşează imediat la apariţia unei situaţii de urgenţă sau a unei sesizări
- Se solicită datele despre eveniment (datele de identificare a persoanei care a anunţat fenomenul, descrierea fenomenului, localizare – locul de producere, data, ora producerii, manifestarea fenomenului, natura, amplasarea, cauza, dacă se cunoaşte, efectele observate)
- Se anunţă conducerea A.P.M. pentru coordonarea acţiunilor de monitorizare şi gestionare a acţiunii . Directorul executiv anunţă Ministerul Mediului şi Dezvoltării Durabile, Agenţia Naţională pentru Protecţia Mediului despre situaţia de urgenţă.
- Echipa de specialişti (A.P.M. şi CJ Ilfov al G.N.M.) se deplasează la locul producerii fenomenului pentru recoltarea de probe şi de a efectua analize fizico-chimice.
- La sediul APM rămân specialişti ce desfăşoară următoarele activităţi:
  - centralizarea, evaluarea şi transmiterea informărilor
  - coordonarea activităţii de analiză a probelor recoltate
  - interpretarea rezultatelor şi efectuarea rapoartelor
- Se anunţă instituţiile (autorităţile) relevante pentru intervenţie (dacă este cazul)

- Directorul executiv sau înlocuitorul informează Ministerul Mediului şi Dezvoltării Durabile despre situaţia respectivă.
- Rezultatele analizelor sunt făcute cunoscute factorilor implicaţi în gestionarea situaţiilor de urgenţă.
- Depăşirile pragurilor de alertă sunt facute cunoscute publicului în mod operativ (mass-media).
- Specialiştii A.P.M. participă alături de celelate instituţii la evaluarea, limitarea, înlăturarea pagubelor produse.
- Rezultatul acţiunii este comunicat printr-un raport final către Ministerul Mediului şi Dezvoltării Durabile

Se va informa publicul asupra fenomenului înregistrat, cauze, efect, măsuri de intervenţie luate şi cele necesare pentru a se evita producerea lui în viitor.

DISTRIGAZ SUD REŢELE S.R.L. – Direcţia Regională Bucureşti

Desfăşurarea intervenţiei în cazul unor accidente tehnice, cuprinde următoarele acţiuni:

- primirea anunţului de către dispecerul de serviciu despre evenimentul produs.
- înregistrarea defectelor în registrul de reclamaţii a defectelor
- anunţarea personalului de conducere despre evenimentul produs
- anunţarea formaţiunilor destinate pentru intervenţia în cazul unor defecte
- deplasarea la locul evenimentului a formaţiunilor destinate remedierii defectului
- remedierea defectului

Se va informa publicul asupra măsurilor de securitate ce trebuie luate pentru evitarea unor accidente.

ENEL DISTRIBUTIE MUNTENIA S.A. - Sucursala Ilfov

În cazul în care apar incidente în instalaţiile de distribuţie energie electrică eliminarea zonelor cu defecţiuni este facută de turele de intervenţie operativă din cadrul centrelor de distribuţie. Şefii de centre şi puncte de exploatare ţin legătura în permanentă cu conducerea unităţii reparaţiile de echipamente şi instalaţii defecte se fac pe baza de comenzi. Activităţile desfăşurate sunt:

- primirea la dispecerat a anunţului despre evenimentul produs.
- înregistrarea defectului produs
- anunţarea personalului de conducere despre evenimentul produs
- anunţarea turelor de intervenţie operativă din cadrul centrelor de distribuţie
- deplasarea formaţiunilor de intervenţie la locul evenimentului
- remedierea defectului

Direcţia de Sănătate Publică Ilfov

Etapele de realizare a acţiunilor sunt în raport de evenimentul produs cu respectarea legislaţiei în domeniu (Ordinul M.S.P. NR. 880 / 2006 privind Regulamentul de organizare si functionare şi legislaţia conexă).

Direcţia Sanitar Veterinară şi pentru Siguranţa Alimentelor Ilfov

Etapele de realizare a acţiunilor sunt în raport de evenimentul produs cu respectarea legislaţiei în domeniu (Ordonanţa Nr. 42 din 29 ianuarie 2004, privind organizarea activităţii veterinare; Legea Nr. 215 din 27 mai 2004, pentru aprobarea O.G. nr. 42/2004 privind organizarea activităţii veterinare; Hotărârea Nr. 738 din 14 iulie 2005, privind organizarea şi funcţionarea Autorităţii Naţionale Sanitare Veterinare şi pentru Siguranţa Alimentelor şi a unităţilor din subordinea acesteia; Ordinul Nr. 1094 din 13 octombrie 2005, privind Planul naţional de intervenţie în pandemia de gripă şi constituirea Comitetului naţional şi a comitetelor judeţene de intervenţie în caz de pandemie de gripă)

Structurile cu atribuţii privind gestionarea drumurilor şi podurilor (Secţia Drumuri Naţionale Bucuresti nord/sud , Drumuri şi Poduri Locale Ilfov)

- primirea anunţului despre evenimentul produs.
- înregistrarea datelor despre eveniment
- anunţarea personalului de conducere despre evenimentul
- anunţarea formaţiunilor destinate pentru intervenţi
- deplasarea formaţiunilor de intervenţie la locul evenimentului
- efectuarea lucrărilor necesare reabilitării circulaţiei şi stabilirea după caz a variantelor ocolitoare şi a restricţiilor în zona afectată

Se va informa publicul asupra măsurilor de securitate ce trebuie luate pentru evitarea unor accidente.

Structurile aparţinând Companiei Nationale de Căi Ferate "CFR"- S.A.

- alertarea formaţiunilor destinate pentru intervenţie;
- informarea personalului de conducere asupra situaţiei create;
- informarea forţelor cu care se cooperează;
- deplasarea la locul intervenţiei;
- intrarea în acţiune a forţelor;
- efectuarea lucrărilor necesare reabilitării circulaţiei şi stabilirea după caz a restricţiilor în zona afectată

Se va informa publicul asupra măsurilor de securitate ce trebuie luate pentru evitarea unor accidente.

Structurile aparţinând Serviciului de Ambulanţă Bucureşti-Ilfov

- la primirea apelului de urgenţă de la Dispeceratul 112, dispecerul Servciului de Ambulanţă Bucureşti-Ilfov comunică solicitarea substaţiei responsabile – asistentului medical coordonator, pentru rezolvarea cazului ;
- la primirea unui apel de urgenţă majoră de gr.1-0 dispecerul Servciului de Ambulanţă Bucureşti-Ilfov comunică cazul medicului coordonator care dispune măsurile necesare şi stabileşte competenţa echipajelor.
- în cazul situaţiilor de urgenţe civile majore sau dezastre prin numărul unic de urgenţă se anunţă dispeceratul SABIF care anunţă medicul director şi medicul coordonator care decid cursul optim de acţiune şi stabilesc echipajul / echipajele de intervenţie .

Secţiunea 3. Faze de urgenţă a acţiunilor

În funcţie de locul, natura, amploarea şi evoluţia evenimentului, intervenţiile serviciilor profesioniste pentru situaţii de urgenţă sunt organizate şi conduse pe urgenţe.

Intervenţia se realizează pe **două priorităţi (urgenţe) de bază**, în funcţie de particularităţile situaţiei de urgenţă, astfel:

a) ***Prioritatea (urgenţa) numărul 1*** cuprinde misiunile care trebuie executate de către structurile specializate, în scopul prevenirii agravării situaţiei de urgenţă, salvării oamenilor şi bunurilor de patrimoniu, limitării sau înlăturării, după caz, a consecinţelor acestora şi se referă la:

- participarea, cu forţe şi mijloace specializate, la executarea cercetării chimice, biologice şi radioactive în vederea stabilirii măsurilor necesare pentru protecţia personalului şi a populaţiei afectate;
- deblocarea căilor de acces şi a adăposturilor;
- înlăturarea sau limitarea riscurilor iminente de prăbuşire a unor construcţii;
- căutarea şi salvarea victimelor;
- acordarea primului ajutor şi a asistenţei medicale de urgenţă;
- salvarea/protejarea, în limita posibilităţilor, în special a bunurilor de patrimoniu;
- descoperirea, identificarea şi asanarea muniţiei şi a elementelor de muniţie nefuncţionale sau neexplodate;

- limitarea/înlăturarea avariilor la reţelele de gospodărie comunală;
- evacuarea şi adăpostirea populaţiei aflate în zonele expuse riscurilor;
- stingerea incendiilor;
- decontaminarea personalului, terenului, clădirilor şi tehnicii;
- protejarea personalului şi a bunurilor proprii aflate în zonele expuse riscurilor complementare;
- asigurarea mijloacelor de subzistenţă populaţiei afectate.

b) ***Prioritatea (urgenţa) numărul 2*** în care se continuă acţiunile din prioritatea numărul 1, la care se adaugă:
- asigurarea suportului logistic privind amenajarea şi deservirea taberelor pentru sinistraţi;
- constituirea rezervei de mijloace de protecţie individuală şi colectivă;
- executarea controlului contaminării radioactive, chimice şi biologice a personalului şi bunurilor proprii;
- executarea controlului contaminării surselor de apă potabilă;
- participarea la evacuarea, protejarea şi, după caz, izolarea persoanelor contaminate;
- executarea controlului sanitar epidemic în zonele de acţiune a forţelor şi mijloacelor proprii;
- transportul şi distrugerea muniţiei menţionate la acţiunile din **prioritatea numărul 1**;
- verificarea şi repunerea în funcţiune a sistemului de alarmare şi a celui de comunicaţii şi informatică;
- participarea la misiunile de degajare a căilor de comunicaţii necesare transportului materialelor şi accesului forţelor şi mijloacelor de intervenţie;
- îndeplinirea altor misiuni stabilite prin lege.

Întrebuinţarea forţelor şi mijloacelor structurilor profesioniste pentru situaţii de urgenţă se execută pe baza concepţiei de acţiune, materializată în documentele de organizare a intervenţiei.

În funcţie de locul, natura, amploarea şi evoluţia evenimentului, intervenţiile serviciilor profesioniste pentru situaţii de urgenţă sunt organizate astfel:

a) urgenţa I
b) urgenţa a II-a
c) urgenţa a III-a
d) urgenţa a IV-a

a. Urgenţa I se asigurată cu echipele/echipajele de intervenţie aparţinând unei subunităţi;

Pentru asigurarea misiunilor operative/acţiunilor de intervenţie, la subunităţile de intervenţie se organizează serviciul operativ pe ture de serviciu care sunt compuse din personalul, echipe şi echipaje care încadrează tehnica din dotare şi care acţionează independent sau, în situaţii complexe, în cooperare cu serviciile voluntare/private pentru situaţii de urgenţă sau alte structuri responsabile care asigură funcţii de sprijin în obiectivul, zona sau localitatea afectată.

În raport de informaţiile deţinute referitoare la tipul, natura şi amploarea evenimentului, subunităţile acţionează în urgenţa I cu forţele şi mijloacele din componenţă stabilite de către dispeceratul ISUBIF, în baza prevederilor procedurilor. Suplimentarea forţelor şi mijloacelor se poate realiza prin dispeceratul ISUBIF (în funcţie de numărul de reveniri la 112), la solicitarea

comandantului de echipaj, şefului turei de serviciu, comandantului de subunitate şi comandantului intervenţiei[2].

b. Urgenţa a II-a se asigură în cazul în care se depăşeşte capacitatea de intervenţie a subunităţii competente teritorial. Prin capacitate de intervenţie a unei subunităţi se înţelege numărul şi tipul echipajelor de intervenţie prevăzute în statele de organizare. Astfel, având în vedere numărul şi tipul distinct de autospeciale prevăzute în statele de organizare, se stabileşte ca şi capacitate de intervenţie, unitar pentru toate subunităţile ISU BIF, un număr de 6 echipaje[3] de intervenţie.

Urgenţa a III-a se asigură atunci când se depăşeşte capacitatea de intervenţie a grupului de intervenţie. Echipelor/echipajelor de intervenţie care nu aparţin unităţii competente teritorial şi care sunt stabilite prin planul de intervenţie comună să intervină în etapa I nu determină trecerea la Urgenţa a III-a. Astfel, având în vedere numărul şi tipul distinct de autospeciale prevăzute în statele de organizare ale grupurilor de intervenţie/grupul special de salvatori, se stabileşte unitar, ca şi capacitate de intervenţie a unui grup, un număr de 14 echipaje de intervenţie.

c. Urgenţa a IV-a se asigură prin grupări operative dislocate la ordinul inspectorului general (înlocuitorul legal la comandă) în cazul unor intervenţii de amploare şi de lungă durată, sub comanda unică şi nemijlocită a inspectorului general.

Secţiunea 4. Acţiunile de protecţie-intervenţie

Acţiunile de protecţie – intervenţie se vor desfăşura pe baza activităţilor stabilite pentru îndeplinirea funcţiilor de sprijin prin reprezentările structurilor ministerelor de la nivel local / judeţean / naţional după caz sau prin organe şi organizaţii neguvernamentale cu atribuţii privind prevenirea şi gestionarea situaţiilor de urgenţă. Principalele activităţi specifice care se îndeplinesc în cadrul funcţiilor de sprijin constau în:

- Monitorizarea pericolelor şi riscurilor specifice, precum şi a efectelor negative ale acestora
- Informarea, înştiinţarea şi avertizarea
- Planificarea şi pregătirea resurselor şi serviciilor
- Comunicaţii şi informatică
- Căutarea, descarcerarea, salvarea persoanelor
- Evacuarea persoanelor, populaţiei sau bunurilor periclitate
- Acordarea asistenţei medicale de urgenţă
- Prevenirea îmbolnăvirilor în masă
- Localizarea şi stingerea incendiilor
- Neutralizarea efectelor materialelor periculoase
- Asigurarea transportului forţelor şi mijloacelor de intervenţie, persoanelor evacuate şi altor resurse
- Efectuarea lucrărilor publice şi inginereşti la construcţiile, instalaţiile şi amenajările afectate
- Asigurarea apei şi hranei pentru persoanele şi animalele afectate sau evacuate
- Asigurarea cazării şi adăpostirii persoanelor afectate sau evacuate
- Asigurarea energiei pentru iluminat, încălzire şi alte utilităţi
- Efectuarea depoluării şi decontaminării
- Menţinerea şi restabilirea ordinii publice
- Logistica intervenţiei

---

[2] *Comanda intervenţiei se realizează în dinamică, în funcţie de sosirea personalului la faţa locului*
[3] *Corespunzător subunităţii din ISU BIF cu cel mai mic număr de echipaje*

- Reabilitarea zonei afectate
- Acordarea de ajutoare de primă necesitate, despăgubiri şi asistenţă socială şi religioasă

Forţele de intervenţie specializate acţionează, conform domeniului lor de competenţă, pentru:

a) salvarea şi/sau protejarea oamenilor, animalelor şi bunurilor materiale, evacuarea şi transportul victimelor, cazarea sinistraţilor, aprovizionarea cu alimente, medicamente şi materiale de primă necesitate;

b) acordarea primului ajutor medical şi psihologic, precum şi participarea la evacuarea populaţiei, instituţiilor publice şi operatorilor economici afectaţi;

c) aplicarea măsurilor privind ordinea şi siguranţa publică pe timpul producerii situaţiei de urgenţă specifice;

d) dirijarea şi îndrumarea circulaţiei pe direcţiile şi în zonele stabilite ca accesibile;

e) diminuarea şi/sau eliminarea avariilor la reţele şi clădiri cu funcţiuni esenţiale, a căror integritate pe durata cutremurelor este vitală pentru protecţia populaţiei;

f) limitarea proporţiilor situaţiei de urgenţă specifice şi înlăturarea efectelor acesteia cu mijloacele din dotare.

La nivel judeţean, executarea măsurilor / acţiunilor se stabilesc în continuare în funcţie de tipurile de riscuri (riscuri naturale, riscuri tehnologice, riscuri biologice), pentru fiecare subcategorie în parte. Dacă evenimentul acumulează evenimente aparţinînd a cel puţin două subcategorii de riscuri, se desfăşoară simultan măsurile/ acţiunile prevăzute pentru fiecare în parte raportat la specificitatea acestuia.

Secţiunea 5. Instruirea

Pregătirea forţelor profesioniste de intervenţie se realizează în cadrul instituţiilor subordonate IGSU. Pregătirea forţelor specializate voluntare de intervenţie se realizează în cadrul Centrul Naţional de Perfecţionare a Pregătirii în Domeniul Managementului Situaţiilor de Urgenţă – Ciolpani sau prin activităţi organizate de ISU.

Pregătirea intervenţiei în situaţii de urgenţă este un proces care se desfăşoară potrivit legii şi reglementărilor interne şi care vizează menţinerea în stare de operativitate a efectivelor proprii şi tehnicii de intervenţie, respectiv cooperarea cu celelalte componente ale Sistemului Naţional.

Pregătirea structurilor profesioniste pentru situaţii de urgenţă pentru intervenţie presupune:

a) pregătirea personalului operativ;
b) pregătirea tehnicii, materialelor şi substanţelor din dotare;
c) pregătirea psihologică a efectivelor;
d) analiza situaţiei operative şi a intervenţiilor proprii;
e) completarea/corectarea procedurilor;
f) elaborarea şi actualizarea documentelor de organizare şi desfăşurare a intervenţiei.

Formele de bază prin care se realizează pregătirea personalului operativ sunt:

a) desfăşurarea activităţilor de pregătire continuă, în baza atribuţiilor stabilite prin fişa postului;

b) documentare în obiective, localităţi, instituţii publice, construcţii cu aglomerări de persoane şi la operatorii economici sursă de risc din zona de competenţă;

c) executarea de exerciţii;

d) prezentări şi studii de caz privind intervenţiile desfăşurate.

Activităţile de pregătire trebuie să asigure:

a) însuşirea şi aplicarea prevederilor legale referitoare la organizarea, conducerea şi desfăşurarea intervenţiilor;

b) cunoaşterea proceselor tehnologice, pericolelor şi măsurilor de protecţie, precum şi a concepţiei de acţiune în cazul situaţiilor de urgenţă;

c) cunoaşterea documentaţiei tehnice de specialitate, a bazei de date existente şi a conţinutului documentelor de organizare a intervenţiei;

d) cunoaşterea caracteristicilor tehnico-tactice ale tehnicii şi mijloacelor din înzestrare şi perfecţionarea deprinderilor de mânuire a acestora;

e) perfecţionarea capacităţii de organizare şi conducere a acţiunilor de intervenţie şi de executare a misiunilor, în condiţii deosebite şi de efort prelungit;

f) cunoaşterea şi aplicarea procedurilor de intervenţie specifice tipurilor de risc identificate în zona de competenţă/raionul de intervenţie;

g) cunoaşterea şi aplicarea în toate situaţiile a regulilor de securitate pe timpul desfăşurării acţiunilor de intervenţie.

Pregătirea prin exerciţii, se execută în scopul verificării capacităţii organizatorice şi de comandă, menţinerii cooperării cu celelalte forţe participante la intervenţie şi antrenării efectivelor proprii pentru executarea în barem a operaţiunilor de intervenţie în condiţiile specifice obiectivelor din zona de competenţă sau raionul de intervenţie.

În funcţie de scopurile şi nevoile de pregătire, exerciţiile pot fi: *exerciţii cu forţe şi mijloace, în teren* sau *exerciţii la sală, pe schemă (hartă)*.

Exerciţiile cu forţe şi mijloace în teren se pregătesc şi se execută de către toate structurile profesioniste pentru situaţii de urgenţă, atât ziua, cât şi noaptea, în cooperare cu forţe din Sistemul Naţional, în scopul instruirii efectivelor în condiţiile concrete, specifice zonei de competenţă sau raionului de intervenţie.

Unităţile cu responsabilităţi în managementul în situaţii de urgenţă vor organiza, conduce şi desfăşura exerciţii de cooperare, prin angrenarea forţelor cu care se cooperează din zona de competenţă sau din afara acesteia.

Pe timpul desfăşurării *exerciţiilor cu forţe şi mijloace în teren*, se vor avea în vedere:

a) executarea întrunită a operaţiunilor de intervenţie;

b) verificarea viabilităţii planului de intervenţie al obiectivului;

c) verificarea timpilor operativi de intervenţie ai forţelor proprii;

d) verificarea asigurării primei intervenţii (SVSU/SPSU);

e) organizarea, în teren, a cooperării cu instituţiile care asigură funcţiile de sprijin în situaţii de urgenţă;

f) însuşirea concepţiei de acţiune şi antrenarea întregului personal în executarea atribuţiilor ce îi revin pe timpul intervenţiei;

g) organizarea funcţionării punctului de comandă mobil şi a sistemului de comunicaţii şi informatic;

h) verificarea capacităţii operaţionale a unităţii sau subunităţii şi măsurilor de asigurare logistică a acţiunilor de intervenţiei;

i) actualizarea şi perfecţionarea concepţiei de intervenţie în funcţie de modificările intervenite în obiectiv, raionul de intervenţie sau zona de competenţă;

j) verificarea personalului propriu în vederea îndeplinirii funcţiei de şef gardă de intervenţie sau ajutor şef gardă de intervenţie;

k) identificarea surselor de alimentare cu apă şi verificarea posibilităţii alimentării pe timpul intervenţiei.

Exerciţiul la sală, pe schemă (hartă) se pregăteşte şi se execută în timpul activităţilor de pregătire continuă la nivelul unităţii, în scopul antrenării cadrelor cu funcţii de conducere, a celor care încadrează grupele/grupările operative şi a ofiţerilor care îndeplinesc funcţia de comandant al intervenţie pentru: luarea deciziilor în vederea rezolvării situaţiilor create; efectuarea calculului forţelor, mijloacelor şi substanţelor de stingere necesare intervenţiei; însuşirea procedurilor de utilizat pe timpul intervenţiei şi a succesiunii executării acestora în dinamica acţiunii; perfecţionarea deprinderilor în culegerea şi raportarea datelor de la locul acţiunii; menţinerea permanentă a legăturilor şi conducerea neîntreruptă a tuturor forţelor.

Pe timpul desfăşurării exerciţiului la sală, pe schemă (hartă), se vor avea în vedere:

a) antrenarea întregului personal pe funcţiile ce le îndeplineşte la intervenţie;

b) conducerea exerciţiului prin utilizarea exclusivă a mijloacelor de comunicaţii şi informatică, punctelor de comandă ale unităţilor şi subunităţilor;

c) obiectivul (locul) exerciţiului şi situaţiile create vor fi reale şi aflate în zona de competenţă (responsabilitate) a unităţii;

d) numărul situaţiilor create şi succesiunea transmiterii acestora să asigure antrenarea întregului personal participant, în condiţii cât mai apropiate de realitatea intervenţiilor şi dinamica (cursul) acţiunilor;

e) exerciţiul să cuprindă toate fazele intervenţiei în condiţiile unor acţiuni complexe, de lungă durată.

Secţiunea 6. Realizarea circuitul informaţional-decizional şi de cooperare

Sistemul informaţional-decizional cuprinde ansamblul subsistemelor destinate observării, detectării, măsurării, înregistrării, stocării şi prelucrării datelor specifice, alarmării, notificării, culegerii şi transmiterii informaţiilor şi a deciziilor de către factorii implicaţi în acţiunile de prevenire şi gestionare a unei situaţii de urgenţă.

Informarea secretariatului tehnic permanent ale al Comitetului Judeţean pentru Situaţii de Urgenţă Ilfov asupra locului producerii unei situaţiei de urgenţă specifică, evoluţiei acesteia, efectelor negative produse, precum şi asupra măsurilor luate, se realizează prin rapoarte operative.

Comitetului Judeţean pentru Situaţii de Urgenţă Ilfov şi comitetele locale pentru situaţii de urgenţă, precum şi conducerile operatorilor economici şi instituţiilor amplasate în zone de risc au obligaţia să asigure preluarea de la staţiile centrale şi locale a datelor şi avertizărilor meteorologice şi hidrologice, în vederea declanşării acţiunilor preventive şi de intervenţie.

Înştiinţarea Comitetului Judeţean pentru Situaţii de Urgenţă Ilfov şi comitetele locale pentru situaţii de urgenţă, precum şi a operatorilor economici şi instituţiilor amplasate în zone de risc la nivel judeţ se realizează prin reţeaua radio, centrala de alarmare (C.A.S.) de la sediul Inspectoratului pentru Situaţii de Urgenţă "Dealul Spirii" Bucureşti-Ilfov şi prin operatorii de telefonie fixă şi GSM.

Alarmarea este asigurată prin 88 de sirene electrice şi electronice.

Pentru organizarea sistemului informatic şi de comunicaţii se folosesc atât mijloace proprii, cât şi cele puse la dispoziţia unităţilor prin implementarea Sistemul de Management Informaţional pentru Situaţii de Urgenţă (SMISU) la nivel judeţean.

Mijloacele de comunicaţii necesare personalului pentru a comunica atât intern (în interiorul CJCCI), cât şi extern (cu alte instituţii/forţe desfăşurate şi cu publicul), constau, în principiu, din:

a) comunicaţiile interne, care includ: sisteme interne de telefonie cu identificator apel şi agendă telefonică, cu fir şi fără fir LAN, intranet, e-mail şi sistem de mesaje instantanee şi alte sisteme electronice de colaborare;

b) comunicaţiile externe, care cuprind:

1) conexiunea sistemului telefonic intern la reţelele publice (reţea fixă, mobilă, satelit) pentru comunicaţiile voce şi transmiterea/primirea mesajelor prin fax;
2) acces la reţelele de comunicaţii bidirecţionale prin radio care aparţin diferitelor autorităţi implicate în gestionarea situaţiei de urgenţă, cu capacitatea de a asigura interoperabilitatea între aceste reţele, personal şi sistemul de notificare a celor care desfăşoară activităţi în CJCCI;
3) conectivitate redundantă la internet;
4) conectivitate redundantă a datelor cu sisteme de date ce aparţin diferitelor autorităţi de sprijin capabil şi de VoIP (voce peste protocol Internet).

c) comunicaţiile publice, ce se regăsesc în: briefing-uri de presă, internet web site, prezentări şi interviuri.

Sistemul informatic şi de comunicaţii asigură:

a) transmiterea la timp a ordinelor, dispoziţiilor şi rapoartelor pentru conducerea neîntreruptă a acţiunilor de intervenţie;

b) primirea informaţiilor şi anunţurilor referitoare la producerea situaţiilor de urgenţă şi transmiterea semnalelor de înştiinţare la localităţile posibil a fi afectate;

c) recepţionarea şi transmiterea semnalelor de înştiinţare şi prealarmare despre iminenţa producerii sau producerea dezastrelor şi/sau conflictelor armate localităţilor din zona de competenţă;

d) transmiterea şi primirea mesajelor şi informaţiilor de cooperare;

e) necesarul de echipamente de comunicaţii pentru îndeplinirea misiunilor specifice.

Primirea anunţurilor despre producerea situaţiilor de urgenţă se realizează prin *Sistemul naţional unic pentru apeluri de urgenţă 112.*

Cooperarea constă în organizarea şi coordonarea în timp şi spaţiu, într-o concepţie unitară, a eforturilor şi acţiunilor tuturor forţelor participante la acţiunile de intervenţie în cazul producerii situaţiilor de urgenţă, precum şi pentru îndeplinirea altor misiuni stabilite de conducerea eşaloanelor superioare.

Pe timpul conducerii acţiunilor de intervenţie, comandantul acţiunii urmăreşte schimbările de situaţie, reorganizează cooperarea şi transmite structurilor de intervenţie noile misiuni.

La organizarea cooperării se vor preciza: forţele şi mijloacele participante; misiunile acestora; obiectivul sau aliniamentul la (până la) care intervin; distanţa şi timpul de deplasare; modul de asigurare a conducerii şi legăturilor.

Principalele misiuni pentru care se organizează cooperarea sunt:

a) intervenţia în situaţii de urgenţă de amploare pentru limitarea efectelor şi înlăturarea consecinţelor acestora;

b) salvarea, protejarea şi/sau evacuarea persoanelor, animalelor, bunurilor şi protecţia mediului periclitate în situaţii de urgenţă;

c) executarea altor misiuni ordonate de eşaloanele superioare.

La organizarea cooperării se va ţine seama de:

a) misiunile şi modul de îndeplinire a acestora;

b) caracteristicile operative ale zonei de competenţă (responsabilitate), raionului de intervenţie, obiectivelor şi localităţilor;

c) cunoaşterea permanentă a situaţiei operative din zona de competenţă/raionul de intervenţie;

d) dispunerea unităţilor, subunităţilor, instituţiilor şi forţelor cu care se cooperează, precum şi posibilităţile de intervenţie ale acestora;

e) realizarea fluxului informaţional – decizional;

f) timpul de răspuns al forţelor proprii şi al celor cu care se cooperează;

g) conducerea unitară a forţelor de intervenţie.

Participarea structurilor cu responsabilităţi în gestionarea şi intervenţia în situaţii de urgenţă la acţiuni de intervenţie în cooperare cu alte forţe sau structuri pe teritoriul judeţului, se realizează conform reglementărilor în vigoare şi protocoalelor încheiate.

Secţiunea 7. Comunicarea cu mass-media şi informarea publică

Organizarea activităţii de comunicare cu mass-media şi informare publică pe timpul intervenţiilor se realizează în scopul transmiterii datelor şi informaţiilor de interes public, precum şi pentru evitarea crizelor mediatice.

Comunicarea cu mass-media şi informarea publică se va realiza prin *purtătorul de cuvânt al Comitetului Judeţean pentru Situaţii de Urgenţă Ilfov.*

Mass-media va fi informată astfel:

- prin conferinţe de presă susţinute de către prefectul judeţului;
- prin comunicate de presă;
- Centrul de presă se află în incinta Prefecturii Ilfov.

CAPITOLUL V
RESURSE UMANE, MATERIALE ŞI FINANCIARE

Resursele necesare activităţii de protecţie-intervenţie în cazul situaţiilor de urgenţă si a efectelor complementare sunt asigurate astfel:

- resursele financiare se asigura potrivit legii din bugetul de stat, din bugetele locale din bugetele instituţiilor publice finanţate integral sau parţial din venituri proprii si din bugetele proprii ale operatorilor economici din judeţul Ilfov;
- operatorii economici care pot produce efecte complementare în urma producerii situaţiilor de urgenţă îşi realizează masurile de dotare, înzestrare, protecţie şi intervenţie din fondurile proprii;
- tehnica de intervenţie, mijloacele de transport, autospecialele si mijloacele tehnice speciale sunt asigurate prin redistribuire pe timpul situaţiilor speciale de către Oficiul Judeţean de Mobilizare Economici si Pregătirea Teritoriului pentru Apărare.

Forţe şi mijloace necesare de prevenire şi combatere a riscurilor de la nivelul judeţului:

a) Inspecţia de Prevenire – din cadrul Inspectoratului pentru Situaţii de Urgenţă "Dealul Spirii" Bucureşti-Ilfov

b) Servicii pentru Situaţii de Urgenţă

- *profesioniste* – Inspectoratul pentru Situaţii de Urgenţă "Dealul Spirii" Bucureşti-Ilfov
- *voluntare* – constituite la localităţile judeţului Ilfov – oraşe, comune;
- *private* – constituite la operatori economici şi instituţii publice

c) Formaţiuni

- *de asistenţă medicală de urgenţă* – Spitalul Clinic de Urgenţă Judeţean Ilfov, Substaţiile de ambulanţă ale SABIF, unităţile sanitare orăşeneşti, comunale, Inspectoratul pentru Situaţii de Urgenţă - SMURD
- *descarcerare* – Inspectoratul pentru Situaţii de Urgenţă "Dealul Spirii" Bucureşti-Ilfov;

d) Formaţiuni de protecţie civilă

- *echipe de căutare-salvare* – constituite la nivelul Inspectoratul pentru Situaţii de Urgenţă "Dealul Spirii" Bucureşti-Ilfov şi USISU Ciolpani;
- *echipe de cercetare CBRN* – constituite la nivelul ISUBIF şi USISU Ciolpani;
- *echipe pirotehnice* – constituite la nivelul USISU Ciolpani;

e) Alte formaţiuni de salvare

- Filiala de Cruce Roşie Ilfov

f) Grupe de sprijin

- I.P.J. Ilfov;
- I.J.J. Ilfov;
- Unităţi militare din cadrul M.Ap.N.;
- Poliţia comunitară – la localităţile unde este constituită;
- Spitalul Clinic de Urgenţă Judeţean de Ilfov;
- Organizaţiile neguvernamentale specializate în acţiuni de salvare;
- Unităţi şi formaţiuni sanitare şi de inspecţie sanitară veterinară – Direcţia Sanitar-Veterinară şi pentru Siguranţă Alimentelor Ilfov.

În activităţile de intervenţie mai pot fi implicate şi formaţiuni de pază a persoanelor şi a bunurilor, precum şi detaşamente şi echipe din cadrul serviciilor publice descentralizate şi al societăţilor comerciale specializate, dotate cu mijloace de intervenţie, formaţiunile de voluntari ai societăţii civile specializaţi în intervenţia în situaţii de urgenţă şi organizaţi în organizaţii neguvernamentale cu activităţi specifice. La locul intervenţiei se mai pot constitui **forţele auxiliare**, care se stabilesc din rândul populaţiei şi salariaţilor, al formaţiunilor de voluntari, altele decât cele instruite special pentru situaţii de urgenţă. Acestea vor acţiona conform sarcinilor stabilite pentru formaţiunile de protecţie civilă. Resursele umane, materiale şi financiare necesare desfăşurări activităţii de intervenţie în situaţii de urgenţă sunt asigurate, conform Planurilor de Asigurare cu Resurselor Umane, Materiale şi Financiare, elaborate de către comitetul judeţean şi comitetele locale pentru situaţii de urgenţă.

CAPITOLUL VI
LOGISTICA ACŢIUNILOR

Cantităţile de materiale necesare pentru desfăşurarea acţiunilor de intervenţie se stabilesc după normele de consum existente, după valorile rezultate din calculul forţelor şi mijloacelor şi în funcţie de natura obiectivului şi a misiunilor, precum şi de volumul de materiale consumate.

Logistica acţiunilor de intervenţie de lungă durată se asigură prin concentrarea la locul acţiunii a efectivelor pentru schimbarea celor din dispozitive, precum şi cele necesare pentru asigurarea echipării şi hrănirii acestora, conform normelor legale.

Punctele destinate aprovizionării, conservării şi distribuirii hranei, a antidoturilor, a echipamentului de protecţie, precum şi altor materiale, de acordare a primului ajutor medical, respectiv a odihnei personalului de intervenţie se dispun în apropierea locului intervenţiei, în afara zonelor de pericol, conform deciziei comandantului intervenţiei.

Principalele măsuri de asigurare logistică se trec pe harta sau schema de lucru a comandantului şi grupei operative, iar dispoziţiile pentru asigurarea logistică se transmit odată cu misiunile de intervenţie.

După caz, resursele pentru logistica acţiunilor de intervenţie pot fi asigurate, cu respectarea prevederilor legale, din bugetul autorităţillor administraţiei publice centrale/locale, de la operatorii economici sau de la alte unităţi limitrofe.

Pe timpul acţiunilor de intervenţie se vor asigura cantităţile de carburanţi, lubrifianţi şi materiale consumabile, conform normelor de consum, precum şi menţinerea stării de operativitate a tehnicii.

Ajutorul medical de urgenţă se acordă pe timpul intervenţiilor de către personalul medical propriu, precum şi de personalul unităţilor sanitare din zona de competenţă sau raionul de intervenţie, chemat în sprijin la locul acţiunii.

Inspectoratul pentru Situaţii de Urgenţă „Dealul Spirii" Bucureşti-Ilfov, în calitate de structură profesionistă pentru intervenţia în situaţii de urgenţă, are în dotare la subunităţile care intervin în judeţul Ilfrov tehnică de intervenţie specializate pentru intervenţia în situaţii de urgenţă.

Servicile voluntare/private pentru situaţii de urgenţă la nivelul judeţului Ilfov care au în dotare autospeciale pentru stingerea incendiilor sunt prezentate în tabelul de mai jos:

Nr. Crt.	Structura (SVSU grad IV sau V), structura privată	Adresa	Persoana de contact	Telefon	Tehnică de intervenţie
1.	Serviciul Salvare si Stingere Incendii - AIHCB	Otopeni, Calea Bucureştilor 224E DN1, km 16,5	Oprea Florin	0724017104	3 ASAS Iveco Magirus Dragon x6 3 ASAS Volvo Ziegler 1 ASAS Zigler 2 Ambulante B1
2.	SPSU - SSG- FIRE & RESCUE	Str. Porumbacului nr. 2C Popeşti-Leordeni	Olexiuc Mihai	0725400323	2 ASAS
3.	SPSU - SC CSI SA Staţia de epurare a apei Glina	Şoseaua de Centură nr. 306		0760178746	2 ASAS
4.	SPSU - SC GUARD ONE FIRE SRL	Str. Rudeni Chitila	Crăciun Laurenţiu	0724299177	2 ASAS
5.	SPSU - SC Speed Fire Protection SRL	Şoseaua Bucureşti-Târgovişte Chitila	Stoica Costel	0740195012	2 ASAS
6.	SPSU - SC DAVS FIRE SOLUTIONS SRL – SC KHD INTERNATIONAL	Str. Horia, Cloşca şi Crişan nr. 61-63 Otopeni	Manea Adrian	0745762373	1 ASAS

	EXPOD SRL				
7.	SPSU - Media Pro Buftea	Buftea, str. Studioului, nr.1	Negru Dan	0749658412	1 ASAS
8.	SPSU – SC EXPERT FIRE SOLUTIONS SRL	Dobroești, Strada Doinei nr. 72	Szall Angelo	0726030377	2 ASAS
9.	SPSU- Speed Fire Protection - SC Building Suport Services SRL (EUROPOLIS PARK BUCHAREST CENTER)	Chiajna, Strada Italia nr. 1-7	Stoica Costel	0740195012	1 ASAS
10.	SPSU - SC Libra Fire SRL	Dragomiresti Vale, A1, km. 13,5	Stan Gheorghe	0749678282	1 ASAS
11.	SVSU Vidra	Vidra, str. Principală	Pitigoi Marius	0753050004 0756625020 021/3613221	1 ASAS 1 tractor cu remorca,1 buldo,1 vitanja 2 motopompe transportabile
12.	SVSU Voluntari	Voluntari, bd. Voluntari, nr.72	Elena Lungu Dispecerat	0723910929 0754079992	3 ASAS 1 AScM 1 ASID 1 ambulanță B2
13.	SVSU Ciolpani	Ciolpani, str. Mânăstirii, nr.32	Popa Constantin	0766429065	1 ASAS 1 motopompa transportabila 1barca salvare echipata
14.	SVSU Periș	Periș, str. Principală	Truşcă Liviu	0723280538	1 ASAS
15.	SVSU Chiajna	Com. Chiajna str. Drumul Gării, nr. 1-3	Jecu Constantin	0721468521	1 ATW 1 motopompa remorcabila

CAPITOLUL VII
CONCLUZII

La nivel teritorial, Inspectoratul pentru Situaţii de Urgenţă „Dealul Spirii" Bucureşti-Ilfov este structura abilitată în managementul şi gestionarea situaţiilor de urgenţă şi desfăşoară activităţi de identificare, monitorizare şi gestionare a factorilor de risc şi de intervenţie în localităţi, la operatori economici, în instituţii publice, la persoane fizice şi juridice, indiferent de forma de proprietate.

În vederea gestionării eficiente a situaţiilor de urgenţă ce se pot produce în judeţul Ilfov, în funcţie de tipurile de risc identificate, este necesară o dotare corespunzătoare care să ţină cont de respectarea criteriilor de performanţă stabilite prin legislaţia în vigoare pentru serviciile profesioniste pentru situaţii de urgenţă, de caracteristicile geofizice, demografice şi de dezvoltare economică specifice judeţului Ilfov, unitate administrativ teritoriala cu caracter unicat la nivelul ţării prin amplasarea sa circular în jurul capitalei.

Zona de competenţă a Inspectoratului Judeţean pentru Situaţii de Urgenţă „Dealul Spirii" Bucureşti-Ilfov este constituită de teritoriul administrativ al Municipiului Bucureşti şi al judeţului Ilfov şi este organizată la nivelul Grupurilor de Intervenţie pe zone de responsabilitate, respectiv raioane de intervenţie repartizate subunităţilor de intervenţie, pe principiul asigurării timpului de răspuns cel mai mic.

Soluţia cea mai bună pentru încadrarea în criteriile de performanţă stabilite pentru inspectoratele pentru situaţii de urgenţă şi asigurarea unor timpi de răspuns cât mai eficienţi este înfiinţarea de noi puncte de lucru şi amplasarea lor judicioasă în localităţi din judeţul Ilfov, coroborat cu dezvoltarea şi dotarea SVSU/SPSU.

Subunităţile Inspectoratului pentru Situaţii de Urgenţă "Dealul Spirii" Bucureşti-Ilfov care sunt localizate pe teritoriul judeţului Ilfov sunt:

A. **Detaşamentul de pompieri Otopeni**
B. **Garda de intervenţie Afumaţi**
C. **Detaşamentul de pompieri Buftea**
D. **Garda de intervenţie Măgurele**
E. **Secţia de pompieri Snagov**
F. **Punctul de Lucru Dragomiresti-Vale**
G. **Punctul de lucru Brăneşti**
H. **Punctul de lucru Moara Vlăsiei**
I. **Punctul de lucru Domneşti**
J. **Punctul de lucru Buda**
K. Pe lângă subunităţile mai sus menţionate mai sus următoarele subunităţi localizate în municipiul Bucureşti intervin în localităţi din judeţul Ilfov, astfel:

1. **Detaşamentul Apărătorii Patriei:**
   - Oraşul Popeşti – Leordeni;
   - Comuna Berceni;
   - Comuna Vidra.
2. **Detaşamentul Chimiştilor**
   - Comuna Glina;
   - Comuna Cernica
   - Autostrada A2 până la km 36.
3. **Detaşamentul Morarilor**
   - Oraş Pantelimon;
   - Comuna Dobroeşti;
   - Comuna Cernica.
4. **Detaşamentul Băneasa**
   - Oras Voluntari – Cartier Pipera.
5. **Detaşamentul Fundeni**
   - Oraşul Voluntari, exclusiv Catier Pipera.

L. In baza Planului de intervenție comună cu Inspectoratul pentru Situații de Urgență de Urgență "Vlașca" al Județului Giurgiu, subunități din cadrul acestui inspectorat intervin în localități din județul Ilfov, astfel:

1. **Detașamentul de Pompieri Bolintin-Deal**

- Autostrada A1 – între km 10,6 și km 21,5, sensul de mers Pitești – București.

2. **Garda de intervenție Colibași**

- Comuna Vidra – sat Sintești.

În momentul de față, pentru acoperirea riscurilor teritoriale din zona de competență a inspectoratului, serviciile de urgență profesioniste sunt sprijinite în îndeplinirea misiunilor speciale de 5 servicii voluntare pentru situații de urgență (SVSU) care au în dotare autospeciale de stingere cu apă și spumă.

Sediile acestora se află în localitățile Voluntari, Chiajna, Periș, Ciolpani și Vidra, însă sectoarele de intervenție aferente sunt complementare raioanelor de intervenție ale subunităților profesioniste pentru situații de urgență și suprapuse acestora. Tehnica învechită din dotare, încadrarea deficitară cu personal, precum și dificultățile financiare întâmpinate de autoritățile locale, reprezintă un mare dezavantaj față de dezvoltarea și păstrarea în stare operațională sau chiar în forma actuală a acestor servicii voluntare pentru situații de urgență.

Un alt aspect ce se impune a fi subliniat este acela că populația aflată la un moment dat pe teritoriul județului este fluctuantă în limite destul de largi, în general mai mari decât populația stabilă înregistrată, situație generată de:

- deplasarea persoanelor cu domiciliul stabil pe teritoriul județului la locurile de muncă din municipiul București;
- deplasarea persoanelor cu domiciliul stabil pe teritoriul municipiului București la locurile de muncă din județul Ilfov sau la domiciliile „de vacanță/weekend";
- numărul mare de persoane aflate în tranzit pe căile de comunicații rutiere, feroviare, aeriene, în județul Ilfov regăsindu-se toate căile de acces în capitală.

În ultimii ani, timpii de răspuns au scăzut, fapt care se datorează dotării și operaționalizării de noi autospeciale.

Analizând prevederile OMAI 360/2004, cu modificările și completările ulterioare, prin care sunt stabilite criteriile de performanță pentru structurile profesioniste și voluntare pentru situații de urgență și necesitățile de dezvoltare ale acestor structuri, a rezultat faptul că la nivelul județului Ilfov tehnica de intervenție în situații de urgență este insuficientă.

Achiziția și operaționalizarea de noi autospeciale în ultima perioadă a acoperit minimul necesar de **autospeciale de descarcerare** sau autospeciale care au echipamente de descarcerare(atât autospeciale destinate exclusiv intervențiilor de descarcerare ușoară cât și autospeciale de stingere cu apă și spumă care au în dotare echipamente de descarcerare ușoară).

Având în vedere încadrarea județului Ilfov în zona de risc ridicat la cutremur precum și alte existența altor tipuri de riscuri generatoare de situații de urgență care impun în cazul unei intervenții pentru salvarea oamenilor și animalelor folosirea de autospeciale de descarcerare grea, este necesară completarea tehnicii din dotare cu acest tip de echipamente.

În cazul dotării cu **autoambulanțe de tip SMURD** și echipamente de prim ajutor medical, dotările anterioare au acoperit minimul necesar pentru nivelul de dezvoltare prognozat (autoambulanțe SMURD-PA / TIM, autospeciale complexe de intervenție, descarcerare și acordare prim ajutor medical și autospeciale de stingere cu apă și spumă care au în dotare echipamente de prim ajutor medical), urmând ca aceasta să fie coroborată cu repartizarea judicioasă în teritoriu, prin înființarea de noi puncte de lucru și în corelare cu dezvoltarea și dotarea SVSU și a Serviciului de ambulanță București-Ilfov.

Din punct de vedere al existenței **sistemelor de înștiințare** a autorităților locale **și de alarmare** a populației din județul Ilfov (OMAI 886/2005), situația se prezintă după cum urmează:

- înștiințarea autorităților locale se realizează prin RoAlert, rețelele de telefonie mobilă (SMS) și fixă și prin internet.

- pe raza județului Ilfov sunt amplasate 98 mijloace de alarmare.
- gradul de asigurare a audibilității mijloacelor de alarmare la nivelul județului Ilfov este de aproximativ 20.85%.
- nici o sirenă de pe teritoriul județului Ilfov nu îndeplinește obligația prevăzută de art. *33 alin. 1 din OMAI 886/2005* potrivit căruia, în funcție de amplasamentul fiecărui post de sirenă, subsistemul de comunicații va fi prevăzut cu cel puțin două dintre următoarele medii de comunicație: fir, radio, telefonie mobilă, satelit.

Pentru realizarea unui sistem integrat de înștiințare-alarmare la nivel județean, precum și integrarea acestuia la nivel național într-un sistem unitar, coerent și coordonat, sunt necesare realizarea următoarelor măsuri:

1. Achiziționarea unei centrale de alarmare moderne (centru de comandă județean) care să poată asigura activitatea de transmitere a informațiilor despre iminența producerii sau producerea situațiilor de urgență și/sau a conflictelor armate către structurile cu responsabilități în gestionarea acestora (prin mijloace radio, fir, satelit, GPS, internet) și operaționalizarea acesteia la sediul Centrului Operațional sau sediul Prefecturii Ilfov - Comandamentul operațional al CJSU.
2. Dotarea cu centrale de alarmare (centre de comandă locale) pentru localitățile cu mai mult de 3 sirene de alarmare.
3. Completarea echipamentelor existente cu elemente de interfațare și integrare adecvate și modernizarea echipamentelor existente prin înlocuirea celor depășite fizic și moral, incompatibile cu cerințele tehnice de integrare.
4. Achiziționarea de echipamente / mijloace de avertizare și alarmare pentru creșterea gradului de acoperire la nivelul județului.

În urma analizării situațiilor de urgență care s-au produs în județul Ilfov până în prezent precum și a misiunilor și activităților desfășurate pentru rezolvarea acestora, s-au constatat o serie de **greutăți și disfuncționalități**, cauzate în principal de:

- operaționalizarea unui număr foarte mic de servicii voluntare/private pentru situații de urgență care să contribuie la diminuarea timpilor de răspuns;
- posibilitățile reduse de finanțare de către comunitățile locale și insuficiența măsurilor de prevenire și intervenție adaptate;
- insuficiența subunităților de intervenție sau a punctelor de lucru care să permită acoperirea întregii zone de competență și care să asigure respectarea tuturor criteriilor de performanță și în special asigurarea unui timp de răspuns cât mai mic coroborat cu scăderea timpilor de intervenție;
- ritmul lent de înlocuire a tehnicii de intervenție depășite și a dotărilor de comunicații și informatică adecvate misiunilor tot mai variate pentru gestionarea situațiilor de urgență precum și asigurarea unei rezerve de tehnică și echipamente de intervenție performante care să poată înlocui tehnica operativă în aceleași condiții de performanță;
- insuficiența rețelelor și a locurilor special amenajate de alimentare cu apă a autospecialelor de intervenție atât în mediul urban, cât și în cel rural, precum și starea precară, în anumite locuri, a infrastructurii de acces;
- lipsa la nivel județean a unui sistem centralizat de înștiințare a autorităților locale și de alarmare a populației (centrale de alarmare, sirene electronice / electrice, dispozitive audio/video, etc.) în situația producerii unor situații de urgență - sistem modern care să asigure alarmarea populației și accesul acesteia la mesajele de atenționare/avertizare privind producerea fenomenelor meteorologice/hidrologice periculoase sau alte informații de interes pentru cetățean premergător, pe timpul și ulterior producerii situației de urgență.
- lipsa autospecialelor pentru descarcerări grele, in condițiile in care județul se află în zona de risc ridicat la cutremur, are o dezvoltare economică intr-un ritm accelerat, iar teritoriul acestuia este străbătut de cele mai importante căi de comunicații rutiere, feroviare și aeriene (3 autostrăzi, 7 drumuri europene sau naționale, toate căile feroviare de acces în capitală, Aeroportul Internațional „Henri Coandă" cel mai mare aeroport din țară);
- lipsa autospecialelor de evacuarea fumului, gazelor și de iluminat;

- lipsa unor autospeciale care să asigure intervenţia pentru salvarea persoanelor, animalelor şi stingerea incendiilor în teren accidentat, teren desfundat sau greu accesibil pentru autospecialele de gabarit mare, precum şi în situaţia inundaţiilor de amploare şi înzăpezirilor.
- lipsa autospecialelor / autovehiculelor speciale destinate intervenţiei în cazul căderilor masive de zăpadă şi temperaturilor scăzute (autofreze, pluguri de zăpadă, sărăriţe etc.);
- cheltuieli ridicate de întreţinere si reparaţii curente datorate vechimii autospecialelor existente, precum şi greutăţi legate de achiziţia pieselor de schimb necesare, având în vedere că modelele folosite foarte vechi şi nu se mai găsesc pe piaţă;
- insuficienţa echipamentelor de telecomunicaţii si tehnică de calcul, necesare funcţionarii eficiente a serviciilor de intervenţie la urgente pentru cercetarea, coordonarea si conducerea eficienta a activităţilor in teren;
- lipsa bazelor moderne de antrenament / instruire a personalului dotate cu facilităţi moderne care sa asigure necesarul de pregătire pentru intervenţie.

Având în vedere evoluţia şi dezvoltarea permanentă manifestată în ultimii ani de judeţul Ilfov, generată în special de poziţia geografică şi nivelul ridicat al investiţiilor realizate pe o variată gamă de activităţi, printre care şi gestionarea situaţiilor de urgenţă (finalizarea proiectelor de dotare a serviciilor profesioniste pentru situaţii de urgenţă cu echipamente achiziţionate cu fonduri europene), coroborat cu experienţa dobândită ca urmare evenimentelor deosebite care s-au produs în zona de competenţă în ultimii ani (ex.: căderile masive de zăpadă din ianuarie - februarie 2012 care au produs blocarea autostrăzilor şi drumurilor naţionale / judeţene / comunale din judeţul Ilfov, îngreunând acţiunile desfăşurate pentru salvarea şi acordarea asistenţei medicale de urgenţă persoanelor izolate / sinistrate cu dotările existente, numărul mare al intervenţiilor pentru stingerea incendiilor la culturi de cereale / mirişti sau de vegetaţie uscată care presupun accesul autospecialelor pe drumuri desfundate sau în zone inaccesibile autospecialelor destinate utilizării pe drumurile publice, incendii la depozite comerciale / complexe de locuinţe cu o suprafaţă construită foarte mare care au necesitat folosirea unor cantităţi foarte mari de substanţe de stingere/apă care nu se găseau la locul evenimentului, etc.), a determinat actualizarea şi perfecţionarea concepţiei de gestionare a situaţiilor de urgenţă la nivelul judeţului pentru a ţine pasul cu cazuistica specifică.

În concluzie, modalităţile de îndeplinire a criteriilor de performanţă precum şi de eficientizare a activităţii, avute în vedere şi la proiectarea principalelor direcţii de acţiune pentru perioada următoare, sunt:

- înfiinţarea de noi puncte de lucru / subunităţi de intervenţie, în scopul diminuării timpilor de răspuns;
- înnoirea parcului de autospeciale şi tehnică de intervenţie specializată pe tipuri de riscuri şi creşterea numărului acestora din dotarea inspectoratului;
- creşterea numărului şi modernizarea tehnicii de intervenţie aflate în dotarea SVSU pentru stingerea incendiilor, salvarea persoanelor şi intervenţia la dezastre (autospeciale de intervenţie cu apă şi spumă şi descarcerare, ambulanţe tip SMURD etc.).
- dotarea Serviciilor Voluntare pentru Situaţii de Urgenţă din subordinea Comitetelor Locale pentru Situaţii de Urgenţă cu autovehiculelor speciale destinate intervenţiei în cazul căderilor masive de zăpadă şi temperaturilor scăzute (autofreze, pluguri de zăpadă, sărăriţe etc.)
- realizarea de baze de antrenament / instruire a personalului dotate cu facilităţi moderne de pregătire a personalului atât la nivelul fiecărei subunităţi / punct de lucru, cât şi centralizat sub forma unui „poligon de pregătire" pentru personalul cu responsabilităţi în gestionarea sau intervenţia în situaţii de urgenţă din cadrul structurilor profesioniste / voluntare / private, autorităţilor centrale şi locale pentru situaţii de urgenţă.

ANEXE

Anexa nr. 1. Componenţa Comitetului Judeţean pentru Situaţii de Urgenţă Ilfov
Anexa nr. 2. Componenţa Comitetelor Locale pentru Situaţii de Urgenţă Ilfov
Anexa nr. 3. Catalogul local al judetului Ilfov
Anexa nr. 4. Populatia stabila din judetul Ilfov
Anexa nr. 5. Unitati invatamant
Anexa nr. 6. Situaţia privind spaţiile de primire/cazare a populaţiei evacuate, în cazul producerii situaţiilor de urgenţă
Anexa nr. 7. Operatori economici cu risc de incendiu
Anexa nr. 8. Flux decizional
Anexa nr. 9. Situatia centralizatoare a fondului de alarmare, sirene electrice şi electronice din judeţul Ilfov
Anexa nr. 10. Contructii de productie si sau depozitare cu suprafata mai mare de 5000 mp
Anexa nr. 11. Operatori economici şi instituţii publice cu risc chimic
Anexa nr. 12. Evidenţa staţiilor de distribuţie a carburanţilor pentru autovehicule şi a skid-urilor GPL de pe teritoriul judeţului Ilfov
Anexa nr. 13. Amplasamente care se supun Legii 59 din 2016
Anexa nr. 14. Unitati de ingrijire a sanatatii expertizate tehnic si incadrate in clase de risc seismic din judetul Ilfov
Anexa nr. 15. Situatia clădirilor înalte şi foarte înalte din judeţul Ilfov
Anexa nr. 16. Harta zone impact SNGN Romgaz
Anexa nr. 17. Harta zone impact OMV Petrom - Depozit Bucuresti CSO
Anexa nr. 18. Harta zone impact Rompetrol Gas
Anexa nr. 19. Harta zone impact BOSTIK ROMANIA
Anexa nr. 20. Harta zone impact Rompetrol Downstream
Anexa nr. 21. Harta zone impact OMV Petrom - Depozit Bucuresti Sud
Anexa nr. 22. Harta zone impact United Romanian Breweries Bereprod
Anexa nr. 23. Harta zone impact OMV PETROM Aviation
Anexa nr. 24. Obiective sursa de risc radiologic
Anexa nr. 25. Generatori de deşeuri periculoase de pe teritoriul judeţului Ilfov
Anexa nr. 26. Colectivităţi de animale din judeţul Ilfov
Anexa nr. 27. Construcţii hidrotehnice cu rol de apărare împotriva inundaţiilor din judeţul Ilfov
Anexa nr. 28. Obiective amplasate in zonele inundabile din judetul Ilfov
Anexa nr. 29. Harti zone inundabile Judeţul Ilfov
Anexa nr. 30. Reguli de comportare.

COMPONENŢA COMITETULUI JUDEŢEAN PENTRU SITUAŢII DE URGENŢĂ ILFOV

Nr. crt.	Denumire instituţie	Nume si prenume Functia	Functia in cadrul CJSU
1	Instituţia Prefectului Judeţul Ilfov	NECULAE Simona	**Preşedinte**
2	Consiliul Judeţean Ilfov	THUMA Hubert-Petru Ştefan	**Vicepreşedinte**
3	Inspectoratul pentru Situaţii de Urgenţă *„Dealul Spirii"* Bucureşti - Ilfov	Col. PRECUP Irinel-Alexandru	**Vicepreşedinte**
4	Instituţia Prefectului - Judeţul Ilfov	SCUTELNICU Andrei	Membru
5	Instituţia Prefectului - Judeţul Ilfov	OJOG Costin-Alexandru	Membru
6	Instituţia Prefectului - Judeţul Ilfov	GHINCEA Marius – Cristian	Membru
7	Inspectoratul de Poliţie al Judeţului Ilfov	Chestor de poliţie MOŞOIU Mădălina	Membru
8	Inspectoratul de Jandarmi Judeţean Ilfov	Col. DUMITRIU Dumitru	Membru
9	Serviciul Public de Pază Obiective de Interes Judeţean Ilfov	OPREA Adrian	Membru
10	A.N.R.S.P.S. Biroul Probleme Speciale Ilfov	Mr. DRĂGUŢESCU Tiberiu-Florin	Membru
11	Garda Nationala de Mediu - Comisariatul General, Serviciul Comisariatul Judeţean Ilfov	GRIGORE Emil Florin	Membru
12	Direcţia Sanitară Veterinară şi pentru Siguranţa Alimentelor Ilfov	BRUMARU Veronica	Membru
13	Inspectoratul Şcolar Judeţean Ilfov	STOICA Adriana	Membru
14	Agenţia Judeţeană pentru Protecţia Mediului Ilfov	NECULA-CIOCHINĂ Corina Ecaterina	Membru
15	Direcţia pentru Agricultură Judeţeană Ilfov	ENE Lola Georgiana	Membru
16	Sistemul de Gospodărire a Apelor Ilfov – Bucureşti	POPESCU Alexandru	Membru
17	Direcţia de Sănătate Publică a Judeţului Ilfov	BASALĂU Paul Cristian	Membru
18	Direcţia Silvică Ilfov	RĂDUŢĂ Cezar-Mihail	Membru
19	Garda Forestieră Bucureşti	TIHAN Ştefăniţă	Membru
20	Inspectoratul Judeţean în Construcţii Ilfov	Şefchi Ervin	Membru
21	Direcţia Judeţeană pentru Cultură Ilfov	IACOB Mihaela	Membru
22	Direcţia Judeţeană pentru Sport şi Tineret	BĂRBUCEANU Angelica-Alina	Membru
23	Direcţia Judeţeană de Statistică Ilfov	MIHALACHE Mariana	Membru
24	Comisariatul Regional pentru Protecţia Consumatorilor Regiunea Bucureşti Ilfov	DINU Bogdan Mihai	Membru
25	Administraţia Judeţeană a Finanţelor Publice Ilfov	VELICAN Virginia	Membru
26	Agenţia Judeţeană pentru Plăţi şi Inspecţie Socială Ilfov	DECUSARĂ Nela Alina	Membru

27	Muntenia Zona Metropolitana N-E Muntenia Zona Metropolitana S-V	GHEORGHE Costin SANDA Lucian	Membru
28	Direcţia Generală de Asistenţă Socială şi Protecţia Copilului Ilfov	SENCIUC George - Denis	Membru
29	Direcţia Judeţeană de Evidenţă a Persoanelor Ilfov	MANTU Mihaela-Mariana	Membru
30	Serviciul de Ambulanţă Bucureşti – Ilfov	GRASU Rodica-Alis	Membru
31	Spitalul Clinic Judeţean de Urgenţă Ilfov	LUNGU Vasile	Membru
32	Spitalul Clinic de Urgenţă Departamentul UPU-SMURD Bucureşti-Ilfov	Dr. CIOLACU Rodica	Membru
33	Crucea Rosie – Filiala Ilfov	MIHALACHE Nicolae	Membru
34	A.N.I.F. – Filiala Teritorială Prahova, U.A. Ilfov	CIUCU Adriana Ştefania	Membru
35	Centrul Militar Judeţean Ilfov	Cpt. BLAICEANU Alexandru	Membru
36	Comandamentul Garnizoanei Bucureşti	Col. PĂUN Sorin	Membru
37	SC Apă Canal Ilfov SA	DOGARU Mihaela	Membru
38	SC Veolia România Solutii Integrate SA	SUDITU Laurenţiu	Membru
39	DISTRIGAZ SUD REŢELE Direcţia Regionala Bucureşti	ARSENE Damian	Membru
40	Inspecţia în Stat pentru Controlul Cazanelor, Recipientelor sub Presiune şi Instalaţiilor de Ridicat	DOROBANŢU Radu - Raul	Membru
41	Serviciul de Telecomunicaţii Speciale	Lt. col. RĂDULESCU Alexandru-Ioan	Membru
42	Autoritatea Rutieră Română Agenţia Teritorială Ilfov	MĂRGĂRIT Mariana	Membru
43	Administraţia Naţională de Meteorologie	GEORGESCU Florinela	Membru
44	Compania Naţională Aeroporturi Bucureşti	JIDAV Tudor	Membru
45	Secţia Drumuri Naţionale Bucureşti	DOBRE Nicolae	Consultant
46	Institutul de Fizică şi Inginerie Nucleară „Horia Hulubei„ Măgurele	dr. MĂRGINEAN Nicolae Marius	Consultant
47	Institutul Naţional de Cercetare Dezvoltare pentru Fizica Pământului	Dr. BĂLAN Ştefan	Consultant
48	Centrul de Investigaţii şi Analiză pentru Siguranţa Aviaţiei Civile	MARTINESCU Ştefan Laurenţiu Marian	Consultant

COMPONENȚA COMITETELOR LOCALE ILFOV

Nr. crt.	LOCALITATEA	FUNCTIA	NUME ŞI PRENUME
1.	Oraş BRAGADIRU	**Primar**	**LUPESCU Gabriel**
		Viceprimar	Dumitrescu Dan Gabriel
		Secretar	IONIȚĂ Veronica
2.	Oraş BUFTEA	**Primar**	**PISTOL Gheorghe**
		Viceprimar	VAIDA Alexandru
		Secretar	ANGHEL Liliana Mihaela
3.	Oraş CHITILA	**Primar**	**OPREA Emilian**
		Viceprimar	ANDREI Costel
		Secretar	SIMION Cristina
4.	Oraş MĂGURELE	**Primar**	**NARCIS Constantin Cătălin**
		Viceprimar	MIHAI Marius Cristian
		Secretar	ȚURCAN Ana Maria
5.	Oraş OTOPENI	**Primar**	**GHEORGHE Constantin Silviu**
		Viceprimar	BAROIU Lucian
		Secretar	ŞERBĂNESCU Irina
6.	Oraş PANTELIMON	**Primar**	**IVAN Marian**
		Viceprimar	CECATE Viorel
		Secretar	SBURLEA Tirnoveanu George Cristian
7.	Oraş POPESTI-LEORDENI	**Primar**	**IACOB Petre**
		Viceprimar	STEFANESCU George Adrian
		Secretar	ICHIM Margareta
8.	Oraş VOLUNTARI	**Primar**	**PANDELE Florentin**
		Viceprimar	IORDACHE Viorel
		Secretar	ŞERBAN Carmen
9.	1 DECEMBRIE	**Primar**	**PETRE Gheorghe**
		Viceprimar	
		Secretar	CLIMESCU Ciprian-Marian
10.	AFUMAȚI	**Primar**	**DUMĂNICĂ Gabriel**
		Viceprimar	PASCU Marius Alexandru
		Secretar	MARIN Elena Beatrice
11.	BALOTEŞTI	**Primar**	**PRETORIAN Cristian**
		Viceprimar	AVRAM Cristian
		Secretar	COJOCARIU Mariana
12.	BERCENI	**Primar**	**ENE Geogre**
		Viceprimar	DRĂGAN Adrian
		Secretar	HAIDUCU Gheorghe
13.	BRĂNESTI	**Primar**	**CISMARU Niculae**
		Viceprimar	STANCU Cornel
		Secretar	VASILE Mariana
14.	CERNICA	**Primar**	**APOSTOL Gelu**
		Viceprimar	VASILE Florin
		Secretar	DRAGNEA Ionela
15.	CHIAJNA	**Primar**	**MINEA Mircea**
		Viceprimar	DUMITRU Constantin
		Secretar	NAE Ionel
16.	CIOLPANI	**Primar**	**CĂLIN Bogdan Cristian**
		Viceprimar	IONIȚĂ Ilie
		Secretar	STEREA Andrei
17.	CIOROGÂRLA	**Primar**	**NICULAE Victor**
		Viceprimar	ŞTEFAN Ilie
		Secretar	DRINCEANU Sorina
18.	CLINCENI	**Primar**	**BUDEANU Adrian**
		Viceprimar	BUDEANU Valentin
		Secretar	DOBRE Liliana
19.	CORBEANCA	**Primar**	**APĂTEANU Ştefan Adrian**
		Viceprimar	MIHĂILESCU Nicolae Sorin
		Secretar	PANTAZI Romulus
20.	COPĂCENI	**Primar**	**MARIN Ionuț**
		Viceprimar	BOLNAVU Gheorghe
		Secretar	SAVIN Daniela

21.	**CORNETU**	**Primar**	**STOICA Adrian Eduard**
		Viceprimar	GHEORGHE Ioan
		Secretar	VASILESCU Daniela
22.	**DASCĂLU**	**Primar**	**MANEA Mugurel Costin**
		Viceprimar	LUTESCU George
		Secretar	PREDA Maria
23.	**DĂRĂSTI-ILFOV**	**Primar**	**IANCU Stefan**
		Viceprimar	CRACHIA Dan
		Secretar	BURICAN Ion
24.	**DOBROEŞTI**	**Primar**	**CONDU Valentin Laurentiu**
		Viceprimar	GIUREA Viorel
		Secretar	DUMITRU Adriana
25.	**DOMNEŞTI**	**Primar**	**GHIŢĂ Ioan Adrian**
		Viceprimar	ŞTEFAN Costel
		Secretar	NICULAIE Ramona Maria
26.	**DRAGOMIREŞTI**	**Primar**	**SOCOL Gheorghe**
		Viceprimar	SOCOL George
		Secretar	MARINACHE Adrian Nicolae
27.	**GĂNEASA**	**Primar**	**NICULAE Raul Gabriel**
		Viceprimar	BURCEA Marian
28.	**GLINA**	**Primar**	**TUDOR Ionuţ Rîzvan**
		Viceprimar	TUDOR Marian
		Secretar	CRACIUN Maria
29.	**GRĂDIŞTEA**	**Primar**	**TOMA Mihail**
		Viceprimar	RADU Florinel
		Secretar	VÎRŞĂ Cristina
30.	**GRUIU**	**Primar**	**SAMOILĂ Ion**
		Viceprimar	GHIULEA Gheorghe
		Secretar	COSTIN Dobre
31.	**JILAVA**	**Primar**	**ELFTERIE Petre Ilie**
		Viceprimar	DRĂGAN-DIMA Viorica
		Secretar	MATEI Florin
32.	**MOARA VLĂSIEI**	**Primar**	**FILIP Andrei**
		Viceprimar	NICULAE Marian
		Secretar	DUMITRU Eugenia
33.	**MOGOSOAIA**	**Primar**	**COVACI Florin**
		Viceprimar	CATALIN Alina
		Secretar	BUTE Cristina Roxana
34.	**NUCI**	**Primar**	**VASILE Georgel**
		Viceprimar	IONIŢĂ Aurelian
		Secretar	CHIS Angela
35.	**PERIŞ**	**Primar**	**GHEORGHE Cristian**
		Viceprimar	
		Secretar	MANOLE Brânduşa Laura
36.	**PETRĂCHIOAIA**	**Primar**	**DOBRE Mihai**
		Viceprimar	IONIŢĂ Dumitru
		Secretar	IONIŢĂ Ninel
37.	**SNAGOV**	**Primar**	**ANGHEL Mihai**
		Viceprimar	GRIGORE Marian Dan
		Secretar	MARIN Cătălin
38.	**STEFĂNESTII DE JOS**	**Primar**	**GHEORGHIŢĂ Virgiliu Mircea Daniel**
		Viceprimar	RABABOC Razvan Angel
		Secretar	GAFTON Andreea Corina
39.	**TUNARI**	**Primar**	**NICULAE Cristian**
		Viceprimar	NICULAE Jan
		Secretar	RUSTI Luminita Manuela
40.	**VIDRA**	**Primar**	**TUDOR Marian**
		Viceprimar	BILIBOC Florea Liviu
		Secretar	ILIE Florentina-Mirela

Anexa nr. 3

CATALOGUL LOCAL PENTRU CLASIFICAREA
UNITĂȚILOR ADMINISTRATIV-TERITORIALE, INSTITUȚIILOR PUBLICE ȘI OPERATORILOR ECONOMICI DIN PUNCT DE VEDERE AL PROTECȚIEI CIVILE, DIN JUDEȚUL ILFOV , ÎN FUNCȚIE DE TIPURILE DE RISCURI SPECIFICE

Nr. crt.	Localitatea (pentru instituții publice și operatori economici)	Unitatea administrativ teritorială / Instituției publică / Operator economic	Număr locuitori /personal angajat (per	Riscuri naturale												Riscuri tehnologice										Riscuri biologice			
				Cutremur		Alunecare / prăbușire de teren		Inundație		Secetă		Avalanșă		Incendiu de pădure		Accident chimic		Accident nuclear		Incendiu în masă		Accident grav de transport		Eșecul utilităților publice		Epidemie		Epizootie	
				Principal C	Secundar c	Principal A(t)/P(t)	Secundar a(t)/p(t)	Principal I(d)	Secundar i(d)	Principal S	Secundar s	Principal A(v)	Secundar a(v)	Principal I(p)	Secundar i(p)	Principal A(ch)	Secundar a(ch)	Principal A(n)	Secundar a(n)	Principal I(m)	Secundar i(m)	Principal A(tp)	Secundar a(tp)	Principal E(up)	Secundar e(up)	Principal E(d)	Secundar e(d)	Principal E(z)	Secundar e(z)
		UAT																											
1		Comuna 1 Decembrie	8206	C					i(d)	S							a(ch)						a(tp)	E(up)		E(d)		E(z)	
2		Comuna Afumați	8748	C					i(d)	S							a(ch)						a(tp)	E(up)		E(d)		E(z)	
3		Comuna Balotești	11210	C					i(d)	S				I(p)			a(ch)						a(tp)	E(up)		E(d)		E(z)	
4		Comuna Berceni	13766	C					i(d)	S													a(tp)	E(up)		E(d)		E(z)	
5		Comuna Brănești	10708	C					i(d)	S				I(p)									a(tp)	E(up)		E(d)		E(z)	
6		Comuna Cernica	11871	C					i(d)	S						A(ch)							a(tp)	E(up)		E(d)		E(z)	
7		Comuna Chiajna	43588	C					i(d)	S						A(ch)							a(tp)	E(up)		E(d)		E(z)	
8		Comuna Ciolpani	4830	C					i(d)	S				I(p)									a(tp)	E(up)		E(d)		E(z)	
9		Comuna Ciorogârla	7511	C					i(d)	S													a(tp)	E(up)		E(d)		E(z)	
10		Comuna Clinceni	9480	C					i(d)	S													a(tp)	E(up)		E(d)		E(z)	
11		Comuna Corbeanca	11412	C					i(d)	S				I(p)									a(tp)	E(up)		E(d)		E(z)	
12		Comuna Cornetu	7389	C					i(d)	S													a(tp)	E(up)		E(d)		E(z)	

13		Comuna Copăceni	3129	C					i(d)	S															a(tp)	E(up)		E(d)		E(z)	
14		Comuna Dascălu	3497	C					i(d)	S															a(tp)	E(up)		E(d)		E(z)	
15		Comuna Dărăşti-Ilfov	2865	C					i(d)	S															a(tp)	E(up)		E(d)		E(z)	
16		Comuna Dobroeşti	16875	C					i(d)	S															a(tp)	E(up)		E(d)		E(z)	
17		Comuna Domneşti	12861	C					i(d)	S															a(tp)	E(up)		E(d)		E(z)	
18		Comuna Dragomireşti-Vale	6531	C					i(d)	S															a(tp)	E(up)		E(d)		E(z)	
19		Comuna Găneasa	5402	C					i(d)	S				I(p)											a(tp)	E(up)		E(d)		E(z)	
20		Comuna Glina	9209	C					i(d)	S						A(ch)									a(tp)	E(up)		E(d)		E(z)	
21		Comuna Grădiştea	3231	C					i(d)	S															a(tp)	E(up)		E(d)		E(z)	
22		Comuna Gruiu	7586	C					i(d)	S				I(p)											a(tp)	E(up)		E(d)		E(z)	
23		Comuna Jilava	10611	C					i(d)	S						A(ch)									a(tp)	E(up)		E(d)		E(z)	
24		Comuna Moara Vlăsiei	6597	C					i(d)	S				I(p)											a(tp)	E(up)		E(d)		E(z)	
25		Comuna Mogoşoaia	9820	C					i(d)	S						A(ch)									a(tp)	E(up)		E(d)		E(z)	
26		Comuna Nuci	2860	C					i(d)	S															a(tp)	E(up)		E(d)		E(z)	
27		Comuna Periş	7357	C					i(d)	S				I(p)				a(ch)							a(tp)	E(up)		E(d)		E(z)	
28		Comuna Petrăchioaia	3695	C					i(d)	S															a(tp)	E(up)		E(d)		E(z)	
29		Comuna Snagov	7272	C					i(d)	S				I(p)											a(tp)	E(up)		E(d)		E(z)	
30		Comuna Ştefăneştii de Jos	10588	C					i(d)	S															a(tp)	E(up)		E(d)		E(z)	
31		Comuna Tunari	9617	C					i(d)	S															a(tp)	E(up)		E(d)		E(z)	
32		Comuna Vidra	8058	C					i(d)	S															a(tp)	E(up)		E(d)		E(z)	
33		Oraş Bragadiru	40080	C					i(d)	S								a(ch)							a(tp)	E(up)		E(d)		E(z)	
34		Oraş Buftea	20586	C					i(d)	S				I(p)		A(ch)									a(tp)	E(up)		E(d)		E(z)	
35		Oraş Chitila	14762	C					i(d)	S								a(ch)							a(tp)	E(up)		E(d)		E(z)	
36		Oraş Măgurele	11041	C					i(d)	S								a(ch)							a(tp)	E(up)		E(d)		E(z)	
37		Oraş Otopeni	21750	C					i(d)	S						A(ch)									a(tp)	E(up)		E(d)		E(z)	
38		Oraş Pantelimon	32873	C					i(d)	S						A(ch)									a(tp)	E(up)		E(d)		E(z)	
39		Oraş Popeşti-Leordeni	53434	C					i(d)	S								a(ch)							a(tp)	E(up)		E(d)		E(z)	
40		Oraş Voluntari	47366	C					i(d)	S								a(ch)							a(tp)	E(up)		E(d)		E(z)	
Total UAT		**40**	538272	40	0	0	0	0	40	40	0	0	0	10	0	8	9	0	0	0	0	0	40	40	0	40	0	40	0						

| OPERATORI ECONOMICI | | |

| | | |

| | | |

| | | |

83	Comuna Ciolpani	CONDAX S.A.	16	C																													
84	Comuna Ciolpani	SPED PRODUCȚIE SRL	29	C																													
85	Comuna Ciolpani	OVO DESIGN L.T.D. SRL	20	C																													
86	Comuna Ciolpani	RUDBIN RUDENI S.A.	35	C																													
87	Comuna Ciolpani	I.P.I.C. București	48	C																													
88	Comuna Ciolpani	LUKOIL ROMANIA SRL	15	C																A(ch)													
89	Comuna Ciolpani	LON LEADER	9	C																A(ch)													
90	Comuna Ciolpani	MEVA DEN CONSULT S.R.L.	17	C																A(ch)													
91	Comuna Ciolpani	TURIST SERVICE S.R.L.	26	C																A(ch)													
92	Comuna Ciolpani	Mănăstirea Țigănești	34	C												I(p)																	
93	Comuna Ciorogârla	CILEZIO CIOROGÂRLA SA	28	C																													
94	Comuna Ciorogârla	TAMI 2 SA	37	C																													
95	Comuna Ciorogârla	SILISTRA CG IMPORT EXPORT	25	C																A(ch)													
96	Comuna Ciorogârla	TSV GRAND MARKETING SRL	26	C																A(ch)													
97	Comuna Ciorogârla	MĂNĂSTIREA SMURCĂȘEȘTI	11	C																													
98	Comuna Ciorogârla	CTE Trailers SRL	35	C																													
99	Comuna Clinceni	SC CHIPITA ROMANIA SRL	87	C																													
100	Comuna Clinceni	PROFESSIONAL SERVICE S.R.L.	53	C																A(ch)													
101	Comuna Clinceni	TRED ENERGY S.R.L.	13	C																A(ch)													
102	Comuna Clinceni	DOWNSTREAM S.R.L.	15	C																A(ch)													
103	Comuna Clinceni	F&F Stores Holding Limited Filiala SRL	8	C																													
104	Comuna Clinceni	AMIBLU ROMANIA S.R.L.	68	C																													
105	Comuna Copăceni	SC AGRONAD PRODIMPEX 2000 SRL	38	C																	a(ch)												
106	Comuna Copăceni	AGRO COLUMNA S.R.L.	26	C																													

| | | |

| | | |

156	Comuna Jilava	SOCAR PETROLEUM SA	15	C												A(ch)														
157	Comuna Jilava	SABAR SA		C												A(ch)														
158	Comuna Jilava	ACTIV OIL SRL (OMV PETROM MARKETING SRL)	13	C												A(ch)														
159	Comuna Jilava	Tradex Industries SRL	36	C																										
160	Comuna Jilava	TRANSPECO LOGISTICS & DISTRIBUTION S.A.	20	C						S																				
161	Comuna Jilava	TOTAL WASTE RECYCLING SRL	58	C												A(ch)														
162	Comuna Jilava	DTM WASTE RECYCLING SRL	56	C												A(ch)														
163	Comuna Jilava	STERA CHEMICALS SRL	52	C												A(ch)														
164	Comuna Jilava	ROMRECYCLING SRL	54	C												A(ch)														
165	Comuna Jilava	WOOD EXPERT SOLUTION SRL	38	C												A(ch)														
166	Comuna Jilava	OMV PETROM S.A.	46	C					i(d)	S						A(ch)														
167	Comuna Jilava	OMV PETROM CSO S.A.	25	C					i(d)	S						A(ch)														
168	Comuna Jilava	STERICYCLE ROMÂNIA S.R.L.		C												A(ch)														
169	Comuna Moara Vlăsiei	FLAGAS	5	C						S						A(ch)														
170	Comuna Moara Vlăsiei	Crin Stim Global Construct SRL	27	C																										
171	Comuna Mogoşoaia	ROMPETROL DOWNSTREAM S.R.L.	52	C						S						A(ch)														
172	Comuna Mogoşoaia	PHARMEX ROM. INDUSTRY SRL	39	C																										
173	Comuna Mogoşoaia	ROM OIL S.A.	28	C																I(m)										

174	Comuna Mogoşoaia	LUKOIL - Mogosoaia	15	C												A(ch)															
175	Comuna Mogoşoaia	ALEKA COMIMPEX S.R.L.	22	C												A(ch)															
176	Comuna Mogoşoaia	HALI S.R.L.	36	C												A(ch)															
177	Comuna Mogoşoaia	STANDARD OIL DISTRIBUTION SRL (ROMPETROL DOWNSTREAM)	15	C												A(ch)															
178	Comuna Mogoşoaia	Solo Caffe Automate SRL	6	C																											
179	Comuna Mogoşoaia	Ascendis Wellness SRL	10	C																											
180	Comuna Mogoşoaia	Terranova Imobiliare SRL	4	C																											
181	Comuna Mogoşoaia	Umplast Product SRL	32	C																											
182	Comuna Mogoşoaia	Explore Print SRL	16	C																											
183	Comuna Mogoşoaia	CMD Professional Concept SRL	23	C																											
184	Comuna Mogoşoaia	Horecano SRL	19	C																											
185	Comuna Mogoşoaia	Sound Masters SRL	6	C																											
186	Comuna Mogoşoaia	Motovalent SRL	16	C																											
187	Comuna Mogoşoaia	Cess Plus Solutions SRL	28	C																											
188	Comuna Mogoşoaia	BERGERAT MONNOYEUR S.R.L	21	C																											
189	Comuna Mogoşoaia	GROUP ALLIO ROMANIA S.R.L.	45	C							S						a(ch)														
190	Comuna Periş	SC ROMSUINTEST PERIŞ SA	16	C												A(ch)															
191	Comuna Periş	ZENOBIA TEXIM S.R.L	8	C												A(ch)															
192	Comuna Periş	SC ZENOBIA TEXIM SRL	15	C													a(ch)														

193	Comuna Petrăchioaia	AGRO NEB 123 SRL	11	C																													
194	Comuna Snagov	SC INTER EQUIPMANT (IEQ) SA	37	C																													
195	Comuna Snagov	LIONS CAFE S.R.L.	20	C							S																						
196	Comuna Snagov	SC INTERMONTAJ SA	22	C																													
197	Comuna Snagov	SC SAL SERV SRL	4	C																													
198	Comuna Snagov	SCGFS DUTY FREE ROMÂNIA SRL.	25	C																													
199	Comuna Snagov	SC INTERELEKTRONIC SRL	14	C																													
200	Comuna Snagov	RA - APPS - SRP SNAGOV	48	C																												E(z)	
201	Comuna Snagov	ECO CRIS OIL&GAS	9	C														A(ch)															
202	Comuna Snagov	Mănăstirea Snagov	28	C																													
203	Comuna Snagov	Ocolul Silvic Snagov	17	C										I(p)																			
204	Comuna Snagov	AMBIA INTERNATIONAL SRL	23	C																													
205	Comuna Snagov	AGRIGOLA SNAGOV S.A.	24	C																													
206	Comuna Snagov	AGRO MEDA VITAL SRL	8	C																													
207	Comuna Snagov	ADI TRADING SRL	12	C																													
208																																	
209	Comuna Snagov	LAZYBUSH PROIECT TÂNCĂBEȘTI SRL	8	C																													
210	Comuna Ștefănești de Jos	SC SINEM IMPEX SRL	24	C																													
211	Comuna Ștefănești de Jos	SC MAKHTESHIM AGAN ROMANIA –MAROM SRL	36	C															a(ch)														
212	Comuna Ștefănești de Jos	SC LINDAB SRL	35	C															a(ch)														
213	Comuna Ștefănești de Jos	SC ISOMAT ROMANIA SRL	45	C															a(ch)														

214	Comuna Ştefăneştii de Jos	CARBOGAZ SRL	8	C												A(ch)														
215	Comuna Ştefăneştii de Jos	Quehenberger Logistics Rou SRL	39	C																										
216	Comuna Ştefăneştii de Jos	Domino's Pizza Maxim SRL	10	C																										
217	Comuna Ştefăneştii de Jos	European Pastry Prod SRL	6	C																										
218	Comuna Ştefăneştii de Jos	Studiomob Vopsitorie SRL	10	C												A(ch)														
219	Comuna Ştefăneştii de Jos	TS Operations SRL	12	C																										
220	Comuna Ştefăneştii de Jos	Euro Unelte Trading SRL	32	C																										
221	Comuna Ştefăneştii de Jos	ECO SERV RECICLE S.R.L.	26	C												A(ch)														
222	Comuna Ştefăneştii de Jos	NIC SERE SRL	11	C																										
223	Comuna Tunari	GOURMET PROD SRL	45	C																										
224	Comuna Tunari	ARSLAN - BIFA	9	C																										
225	Comuna Tunari	PHILIP MORIS	58	C																										
226	Comuna Tunari	AVON COSMETICS ROM SRL	62	C																										
227	Comuna Tunari	SC FLIPPER COMIMPEX SRL	28	C																										
228	Comuna Tunari	SOCAR PETROLEUM - S.A.	12	C												A(ch)														
229	Comuna Tunari	LUKOIL ROMANIA S.R.L.	15	C												A(ch)														
230	Comuna Tunari	CARBOGAZ S.R.L.	2	C												A(ch)														
231	Comuna Tunari	Stadionul Comunal Tunari	5	C																										
232	Comuna Tunari	Convenience Prod SRL	13	C																										
233	Comuna Tunari	Rehau Polymer SRL	10	C												A(ch)														

234	Comuna Tunari	Cris Prod Com Distribution SRL	12	C																											
235	Comuna Tunari	Parnalat SRL	62	C																											
236	Comuna Tunari	Mocor Real-Estate SRL	51	C																											
237	Comuna Tunari	Auto Car&Trucks Technology SRL	9	C																											
238	Comuna Tunari	Triton International Cargo SRL	15	C																											
239	Comuna Vidra	SC SYSTEMA ECOLOGIC SRL	247	C														a(ch)													
240	Comuna Vidra	GEOCIF S.R.L.	10	C						S																					
241	Comuna Vidra	AGROPROD JILAVA S.R.L.	15	C						S																					
242	Comuna Vidra	INSTITUTUL DE CERCETĂRI PENTRU LEGUMICULTURĂ ŞI POMICULTURĂ	22	C																											
243	Comuna Vidra	NEWAGE EXPERT SRL	26	C						S						A(ch)															
244	Comuna Vidra	SILVA COM IMPORT EXPORT SRL	25	C						S						A(ch)															
245	Comuna Vidra	BANGKOK 84 IMPEX S.R.L.	10	C						S						A(ch)															
246	Comuna Vidra	ROMPETROL EXPRES	8	C						S						A(ch)															
247	Comuna Vidra	Biserica Acoperământul Maicii Domnului	6	C																											
248	Oraş Popeşti-Leordeni	SC FERFELIS LINE PRODEXIM SRL	46	C																											
249	Oraş Popeşti-Leordeni	SC ISOPAN EST SRL	58	C												A(ch)															
250	Oraş Popeşti-Leordeni	ROMCARTON S.A.	57	C												A(ch)															

251	Oraş Popeşti-Leordeni	SC ARSLAN PRODIMPEX SRL	12	C																										
252	Oraş Popeşti-Leordeni	RAFFAELLO SHOES FACTORY S.R.L.	78	C						S							a(ch)													
253	Oraş Popeşti-Leordeni	SC SECOM SA	6	C																										
254	Oraş Popeşti-Leordeni	SC VISCOFIL SA	9	C																										
255	Oraş Popeşti-Leordeni	SC STAR FOODS EM SRL	23	C																										
256	Oraş Popeşti-Leordeni	CERELAS	20	C																										
257	Oraş Popeşti-Leordeni	SC AL RAFAH	26	C																										
258	Oraş Popeşti-Leordeni	DUMALEX	31	C																										
259	Oraş Popeşti-Leordeni	CREAM LINE	25	C																										
260	Oraş Popeşti-Leordeni	MANDY COMPANY	68	C																										
261	Oraş Popeşti-Leordeni	SC TIAB SA	38	C													a(ch)													
262	Oraş Popeşti-Leordeni	SC PETCHEM TRADING & CONSULTING SRL	46	C													a(ch)													
263	Oraş Popeşti-Leordeni	SC RADAL SRL	38	C													a(ch)													
264	Oraş Popeşti-Leordeni	SC AS PLASTIC IMPEX SRL	52	C													a(ch)													
265	Oraş Popeşti-Leordeni	SC ITC SRL	36	C													a(ch)													
266	Oraş Popeşti-Leordeni	SC BI-AL ALUMINIU SRL	41	C													a(ch)													
267	Oraş Popeşti-Leordeni	SC PROTECT CHEMICAL SRL	36	C													a(ch)													

268	Oraş Popeşti-Leordeni	LUKOIL ROMANIA S.R.L.	12	C													A(ch)													
269	Oraş Popeşti-Leordeni	LUKOIL	14	C													A(ch)													
270	Oraş Popeşti-Leordeni	SIFLOR & MOVE IMPEX SRL	27	C													A(ch)													
271	Oraş Popeşti-Leordeni	Affiche Digital Printing SRL	15	C																										
272	Oraş Popeşti-Leordeni	Aim Solution Serv SRL	28	C																										
273	Oraş Popeşti-Leordeni	Ark Global Network SRL	24	C																										
274	Oraş Popeşti-Leordeni	3G Production & Maintenance SRL	19	C																										
275	Oraş Popeşti-Leordeni	Darcom Energy Solutions SRL	21	C																										
276	Oraş Popeşti-Leordeni	Eurobussines Tipar SRL	18	C																										
277	Oraş Popeşti-Leordeni	European Prima Place SRL	23	C																										
278	Oraş Popeşti-Leordeni	First Advertising International SRL	24	C																										
279	Oraş Popeşti-Leordeni	ECOREC S.A.	25	C						S																				
280	Oraş Popeşti-Leordeni	Forbake Systems SRL	14	C																										
281	Oraş Popeşti-Leordeni	Home & Offices Glas Design SRL	10	C																										
282	Oraş Popeşti-Leordeni	Mega Image SRL - Depozit Danubiana	50	C																										
283	Oraş Popeşti-Leordeni	Pakyre Polymers SRL	28	C													A(ch)													

284	Oraş Popeşti-Leordeni	RADCOMGAZ DISTRIBUTION GRUP S.R.L.	6	C						S							a(ch)													
285	Oraş Popeşti-Leordeni	Robaco Systems SRL	15	C																										
286	Oraş Popeşti-Leordeni	Limas Group SRL	22	C																										
287	Oraş Popeşti-Leordeni	Proservice Caroserii SRL	11	C													a(ch)													
288	Oraş Popeşti-Leordeni	Star Food E.M. SRL	60	C																										
289	Oraş Popeşti-Leordeni	Turcoaz Trading SRL	20	C																										
290	Oraş Popeşti-Leordeni	Vrancart S.A.	15	C																										
291	Oraş Popeşti-Leordeni	CENTRUL GERIATRIC SFÂNTUL PETRU S.R.L.	40	C						S																				
292	Oraş Popeşti-Leordeni	PICOFARM S.R.L.	26	C						S																				
293	Oraş Popeşti-Leordeni	MAGISTRAL GAZ S.R.L.	8	C												A(ch)														
294	Oraş Popeşti-Leordeni	BLUE PLANET SERVICES S.R.L.	21	C																										
295	Oraş Popeşti-Leordeni	CATA & CRIS IMPEX S.R.L.	7	C																										
296	Oraş Popeşti-Leordeni	DEMECO SRL	46	C												A(ch)														
297	Oraş Popeşti-Leordeni	GELDA COM IMPEX 2002 S.R.L.	31	C																										
298	Oraş Popeşti-Leordeni	ECO FIRE SISTEMS SRL	47	C																										
299	Oraş Popeşti-Leordeni	AGROLEAD SOLUTIONS SRL	20	C																										
300	Oraş Popeşti-Leordeni	FABRYO CORPORATION S.R.L.	36	C												A(ch)														

301	Oraş Popeşti-Leordeni	DURAZIV SRL	45	C													A(ch)														
302	Oraş Popeşti-Leordeni	INDECO GRUP SRL	40	C													A(ch)														
303	Oraş Bragadiru	RO - STAR S.A.	25	C																											
304	Oraş Bragadiru	DIANA CARE S.R.L.	35	C						S																					
305	Oraş Bragadiru	CENTRUL CASA CU PLATANI	45	C						S																					
306	Oraş Bragadiru	SC NATUREVO SA	15	C														a(ch)													
307	Oraş Bragadiru	SC EMERALD 200 GROUP IMPEX SRL	25	C														a(ch)													
308	Oraş Bragadiru	TURIST SERVICE	14	C													A(ch)														
309	Oraş Bragadiru	ARAL MTB S.R.L.	17	C													A(ch)														
310	Oraş Bragadiru	GALERIE DECOR S.R.L. (LUKOIL)	5	C													A(ch)														
311	Oraş Bragadiru	FUEL STATION TEAM S.R.L. (MOL)	11	C													A(ch)														
312	Oraş Bragadiru	TURIST SERVICE	12	C													A(ch)														
313	Oraş Bragadiru	TURIST SERVICE S.R.L.	14	C													A(ch)														
314	Oraş Bragadiru	MARK DYRUXAL S.R.L. (ROMPETROL)	26	C													A(ch)														
315	Oraş Bragadiru	TE-MA Romania SRL	36	C																											
316	Oraş Bragadiru	Interactiv Service SRL	25	C																											
317	Oraş Bragadiru	Kaufland Romania SRL	45	C																											
318	Oraş Bragadiru	Rostar SA	69	C																											
319	Oraş Bragadiru	RECYCLE INTERNATIONAL S.R.L.	38	C																											
320	Oraş Buftea	Luccafărul S.A./Liberty Group S.A.	20	C																											
321	Oraş Buftea	LUCA HOUSE S.R.L.	45	C						S																					

322	Oraş Buftea	DREAM AQUARIUM S.R.L.	25	C						S							a(ch)														
323	Oraş Buftea	ANGST S.A	66	C																											
324	Oraş Buftea	Avicola S.A.	25	C																											
325	Oraş Buftea	Transfrigotren Internaţional S.A.	15	C																											
326	Oraş Buftea	REMAT Bucureşti Nord S.A.	24	C																											
327	Oraş Buftea	Studiourile Media Pro S.A.	12	C					i(d)																						
328	Oraş Buftea	SC IMPRES S.A. Buftea	26	C																											
329	Oraş Buftea	SC CONSERV SA	28	C																											
330	Oraş Buftea	SC LIBERTY GROUP SA	11	C																											
331	Oraş Buftea	SC IATC LTD SRL	35	C													a(ch)														
332	Oraş Buftea	RADET Bucureşti – Exploatarea de Gospodărie Comunala Buftea	10	C												A(ch)															
333	Oraş Buftea	PETROM MARKETING	12	C												A(ch)															
334	Oraş Buftea	TURIST SERVICE S.R.L.	15	C												A(ch)															
335	Oraş Buftea	Angst Ro SRL	40	C																											
336	Oraş Buftea	BOSTIK ROMANIA SRL	68	C					i(d)	S						A(ch)															
337	Oraş Buftea	ROREX PIPE SRL	57	C												A(ch)															
338	Oraş Buftea	PLASROM PRODUCTION SRL	40	C																											

339	Oraş Buftea	HAPPY SAMSON COMPANY S.R.L.	25	C						S							a(ch)														
340	Oraş Buftea	CMC SERVICE OIL S.R.L.	11	C						S							a(ch)														
341	Oraş Chitila	SC SPED PRODUCTIE SRL	39	C													a(ch)														
342	Oraş Chitila	3 R GREEN S.R.L.	38	C						S																					
343	Oraş Chitila	SC OLIMPIADA PROD GRUP SRL	28	C													a(ch)														
344	Oraş Chitila	LUKOIL - Chitila	15	C												A(ch)															
345	Oraş Chitila	MAD LEXIS CONSULTING S.R.L.	25	C												A(ch)															
346	Oraş Chitila	OMV PETROM	11	C												A(ch)															
347	Oraş Chitila	Contur Team Services SRL	12	C																											
348	Oraş Chitila	Grand Moulin SRL	20	C																											
349	Oraş Chitila	Green Global Future SRL	21	C																											
350	Oraş Chitila	Havi Logistics SRL	45	C																											
351	Oraş Chitila	Nonne Com Expres SRL	25	C																											
352	Oraş Măgurele	I.F.I.N. H.H.	40	C	c													A(n)			i(m)										
353	Oraş Măgurele	S.C.APPS RA	23	C																									E(z)		
354	Oraş Măgurele	CITON	20	C																											
355	Oraş Măgurele	NUCLEAR & VACUUM	15	C														A(n)													
356	Oraş Măgurele	INCDFM	14	C																											
357	Oraş Măgurele	INCD - FLRP (IFTAR +ISS)	14	C																											

358	Oraş Măgurele	ROMVAC COMPANY	21	C														a(ch)												
359	Oraş Măgurele	OSCAR DOWNSTREAM SRL	12	C														A(ch)												
360	Oraş Măgurele	ECART BEST EXPRES SRLMagurele	15	C														A(ch)												
361	Oraş Măgurele	ROMPETROL EXPRES	10	C														A(ch)												
362	Oraş Măgurele	TURIST SERVICE SRL	10	C														A(ch)												
363	Oraş Măgurele	TURIST SERVICE SRL	15	C														A(ch)												
364	Oraş Măgurele	FLORIAN TOP COMERCIAL S.R.L. (ROMPETROL)	11	C														A(ch)												
365	Oraş Măgurele	EXATELS.R.L.	5	C						S																				
366	Oraş Măgurele	Marchand SRL	28	C																										
367	Oraş Măgurele	Suprem SRL	20	C																										
368	Oraş Măgurele	RR TOTAL CERES S.R.L.	12	C																										
369	Oraş Măgurele	FD CARS TEAM S.R.L.	14	C														a(ch)												
370	Oraş Măgurele	DRUCKFARBEN ROMANIA S.R.L.	35	C														A(ch)												
371	Oraş Măgurele	AGROMAD CROPS SRL	15	C																										
372	Oraş Otopeni	SC FRANS MAAS ROMANIA SRL	13	C																										
373	Oraş Otopeni	SC SILARIS PROD SRL	16	C																										
374	Oraş Otopeni	SC VESTA INVESTMENT SRL	25	C																										
375	Oraş Otopeni	R.A. AUTORITATEA AERONAUTICĂ CIVILĂ	14	C																										

| | | |

395	Oraş Otopeni	MOL ROMANIA	25	C												A(ch)															
396	Oraş Otopeni	LUKOIL	12	C												A(ch)															
397	Oraş Otopeni	ROMPETROL	35	C												A(ch)															
398	Oraş Otopeni	OMV - Petrom Marketing	21	C												A(ch)															
399	Oraş Otopeni	LUKOIL ROMANIA S.R.L.	20	C												A(ch)															
400	Oraş Otopeni	Charter SRL	23	C																											
401	Oraş Otopeni	Andreas Stihl Motounelte SRL	35	C																											
402	Oraş Otopeni	Lumy Tools Trans Succava SRL	45	C																											
403	Oraş Otopeni	DI Structure Business SRL	35	C																											
404	Oraş Otopeni	Euro Narcis SRL	22	C																											
405	Oraş Otopeni	Atlantic Motors Express SRL	18	C																											
406	Oraş Otopeni	Premier Restaurant Romania SRL	165	C																											
407	Oraş Otopeni	Milaneze Outlet SRL	28	C																											
408	Oraş Otopeni	Air Conditioning Products SRL	26	C																											
409	Oraş Otopeni	Premium Distribution Horeca SRL	11	C																											
410	Oraş Otopeni	Lidl Discount SRL	38	C																											
411	Oraş Otopeni	Motorhome SRL	56	C																											
412	Oraş Otopeni	Miniprix SRL	23	C																											
413	Oraş Otopeni	Rewe SRL	25	C																											

414	Oraş Otopeni	Centrak Ice Rink SRL	35	C																													
415	Oraş Otopeni	LOVE FOR FOOD S.R.L.	26	C																													
416	Oraş Otopeni	SRS TRIO S.R.L.	14	C																													
417	Oraş Otopeni	LA SERATTA CELEBRATIONS S.R.L.	35	C																													
418	Oraş Otopeni	PRINTMAN S.R.L	38	C													A(ch)																
419	Oraş Otopeni	BIOTEHNOS S.A.	26	C																													
420	Oraş Otopeni	TIPOMAR PACKAGING SRL	36	C																													
421	Oraş Pantelimon	SC CRIMBO GAS 2000 SRL	6	C													A(ch)																
422	Oraş Pantelimon	SC HEIDI CHOCOLATS SUISSE SA	69	C																													
423	Oraş Pantelimon	SC ROSAL GRUP S.A.	25	C																													
424	Oraş Pantelimon	SC NEFERAL SA	21	C																													
425	Oraş Pantelimon	SC AGROINDUSTRIAL A PANTELIMON SA	16	C																												E(z)	
426	Oraş Pantelimon	I.M.N.R.	24	C																a(n)													
427	Oraş Pantelimon	URBB TUBORG	125	C													A(ch)																
428	Oraş Pantelimon	SC MOARA LOULIS SA	15	C																													
429	Oraş Pantelimon	SC SELGROS CASH&CARRY SA	58	C																													
430	Oraş Pantelimon	SC MADIN PRODSERV SRL	26	C														a(ch)															
431	Oraş Pantelimon	SC APRIL INVESTITII SRL	13	C														a(ch)															
432	Oraş Pantelimon	SC CONTIROM SRL	17	C														a(ch)															
433	Oraş Pantelimon	OMV PETROM MARKETING SRL	10	C													A(ch)																
434	Oraş Pantelimon	LUKOIL ROMANIA SRL - LUKOIL BIRUINȚEI DN3	15	C													A(ch)																

435	Oraș Pantelimon	LUKOIL ROMANIA SRL - LUKOIL PANTELIMON	12	C												A(ch)														
436	Oraș Pantelimon	MOL - Pantelimon	14	C												A(ch)														
437	Oraș Pantelimon	Asociația Creștină Santa Maria Cristina	8	C																										
438	Oraș Pantelimon	Centrul Medical de Geriatrie, Recuperare și Îngrijiri Paliative Sfântul Sava SRL	38	C																										
439	Oraș Pantelimon	BMC Condor Import-Export SRL	24	C																										
440	Oraș Pantelimon	Semprest SRL	15	C																										
441	Oraș Pantelimon	GRANDPARENTS HAPPINESS S.R.L.	45	C						S																				
442	Oraș Pantelimon	Romprix Exim SRL	26	C																										
443	Oraș Pantelimon	Globela Trade SRL	21	C																										
444	Oraș Pantelimon	Galata Pan SRL	26	C																										
445	Oraș Pantelimon	Klingspor Romania SRL	38	C																										
446	Oraș Pantelimon	Romind T&G SRL	25	C																										
447	Oraș Pantelimon	Direct Pharma Logistics SRL	48	C																										
448	Oraș Pantelimon	PAROHIA SF. NICOLAE PANTELIMON	11	C						S																				
449	Oraș Pantelimon	Sano Romania SRL	59	C																										
450	Oraș Pantelimon	Saltex Mob SRL	37	C																										
451	Oraș Pantelimon	Milbro Textile SRL	28	C																										
452	Oraș Pantelimon	Admin System SRL	35	C												A(ch)														
453	Oraș Pantelimon	ROMPETROL GAS S.R.L.	15	C												A(ch)														
454	Oraș Pantelimon	UNITED ROMANIAN BREWERIES BEREPROD SRL	98	C						S						A(ch)														
455	Oraș Pantelimon	ALUSET ROMANIA SRL	25	C																										

456	Oraş Pantelimon	DESA ENGINEERING CONSTRUCTION SRL	15	C																													
457	Oraş Pantelimon	ELECO SYSTEM SRL	11	C																													
458	Oraş Pantelimon	MECA SPEDITION SRL	26	C																													
459	Oraş Voluntari	MOL ROMANIA PETROLEUM PRODUCTS SRL - STATIE	10	C													A(ch)																
460	Oraş Voluntari	OMV PETROM MARKETING S.R.L.	10	C													A(ch)																
461	Oraş Voluntari	ROMPETROL DOWNSTREAM S.R.L.	12	C													A(ch)																
462	Oraş Voluntari	ROMPETROL - Voluntari	20	C													A(ch)																
463	Oraş Voluntari	Partener ROMPETROL - Voluntari	20	C													A(ch)																
464	Oraş Voluntari	CarboGaz - Voluntari	10	C													A(ch)																
465	Oraş Voluntari	ROMPETROL DOWNSTREAM	35	C													A(ch)																
466	Oraş Voluntari	OMV PETROM MARKETING S.R.L.	11	C													A(ch)																
467	Oraş Voluntari	SC CARBOGAZ SRL	6	C													A(ch)																
468	Oraş Voluntari	AUTORITATEA NAȚIONALĂ FITOSANITARĂ	50	C							S																						
469	Oraş Voluntari	ROMES SA	21	C														a(ch)															
470	Oraş Voluntari	SC TAMISA TRADING SRL	14	C																													
471	Oraş Voluntari	SC MOLDO PRODUCTION SA	14	C																													
472	Oraş Voluntari	SC UNIREA INTERSERV 97 SRL	10	C																													

473	Oraş Voluntari	GNC TIME SERV S.R.L.	13	C						S																					
474	Oraş Voluntari	AGRO GOLDEN MILLER S.R.L.	35	C						S																					
475	Oraş Voluntari	CB AUTO CARE S.R.L.	15	C						S																					
476	Oraş Voluntari	MICROELEKTRONICA	10	C													a(ch)														
477	Oraş Voluntari	INSTITUTUL NAŢIONAL DE CERCETARE DEZVOLTARE PT. MICROTEHNOLOGIE	14	C													a(ch)														
478	Oraş Voluntari	SC BĂNEASA SA	25	C																											
479	Oraş Voluntari	VINALCOOL Bucureşti SA	26	C																											
480	Oraş Voluntari	IRIDEX GROUP PLASTIC SRL	35	C													a(ch)														
481	Oraş Voluntari	TRUST L.F. INTERNATIONAL TRADE SRL	12	C																											
482	Oraş Voluntari	SUT CARPAŢI SA	10	C																											
483	Oraş Voluntari	FTF INTERNAŢIONAL SRL	21	C																											
484	Oraş Voluntari	LA FESTA INTERNATIONAL SRL	34	C																											
485	Oraş Voluntari	Mol Romania Petroleum Products SRL - Statie PIPERA	10	C													A(ch)														
486	Oraş Voluntari	Rompetrol Downstream SRL - Statie PIPERA	15	C													A(ch)														
487	Oraş Voluntari	Omv Petrom Marketing SRL - Statie OMV Pipera - Tunari	16	C													A(ch)														
488	Oraş Voluntari	Pipera Retail Developement One SRL	13	C																											
489	Oraş Voluntari	Star Italian Eurotrade SRL	48	C																											
490	Oraş Voluntari	Smart Line Productiom SRL	29	C																											
491	Oraş Voluntari	Kozeline Home Design SRL	34	C																											

492	Oraş Voluntari	Fotbal Club Voluntari SA	26	C																											
493	Oraş Voluntari	Biserica Sf. Maria Voluntari	20	C																											
494	Oraş Voluntari	Food Beverages Management SRL	64	C																											
495	Oraş Voluntari	Pan Fab 2015 SRL	26	C																											
496	Oraş Voluntari	UNITIP GLOBAL SRL	24	C																											
497	Oraş Voluntari	ROMVAC COMPANY	31	C														a(ch)													
Total OPERATORI		**497**	13868	496	1	0	0	0	47	93	0	0	0	3	0	134	75	2	1	6	1	0	0	0	0	0	1	6	0		

Anexa nr. 4

POPULAȚIA STABILĂ DIN JUDEȚUL ILFOV
-numeric-

Denumire	*Număr*
ILFOV	**540374**
A. MUNICIPII SI ORASE	**242935**
ORAS BRAGADIRU	**40080**
BRAGADIRU	40080
ORAS BUFTEA	**21482**
BUFTEA	19202
BUCIUMENI	2280
ORAS CHITILA	**13972**
CHITILA	12768
RUDENI	1204
ORAS MAGURELE	**11978**
MAGURELE	5760
ALUNISU	1328
DUMITRANA	980
PRUNI	287
VARTEJU	3623
ORAS OTOPENI	**21750**
OTOPENI	18518
ODAILE	3232
ORAS PANTELIMON	**32873**
PANTELIMON	32873
ORAS POPESTI LEORDENI	**53434**
POPESTI LEORDENI	53434
ORAS VOLUNTARI	**47366**
VOLUNTARI	47366
B. COMUNE	**297439**
1 DECEMBRIE	**8206**
1 DECEMBRIE	8206
AFUMATI	**8748**
AFUMATI	8748
BALOTESTI	**11210**
BALOTESTI	7724
DUMBRAVENI	1769
SAFTICA	1717
BERCENI	**13766**
BERCENI	13766
BRĂNESTI	**10708**
BRANESTI	7458
ISLAZ	1647
PASAREA	1364
VADU ANEI	239
CERNICA	**11871**
CERNICA	3284
BALACEANCA	3221
CALDARARU	1384
POSTA	727
TANGANU	3255
CHIAJNA	**43588**
CHIAJNA	8052

DUDU	19347
ROSU	16189
CIOLPANI	**4830**
CIOLPANI	3048
IZVORANI	732
LUPARIA	208
PISCU	842
CIOROGARLA	**7511**
CIOROGARLA	5045
DARVARI	2466
CLINCENI	**9480**
CLINCENI	6719
OLTENI	2350
ORDOREANU	411
COPACENI	**3129**
COPACENI	3129
CORBEANCA	**11412**
CORBEANCA	4025
OSTRATU	2652
PETRESTI	1429
TAMASI	3306
CORNETU	**7389**
CORNETU	6585
BUDA	804
DARASTI-ILFOV	**2865**
DARASTI-ILFOV	2865
DASCALU	**3497**
DASCALU	2543
CREATA	261
GAGU	651
RUNCU	42
DOBROESTI	**16875**
DOBROESTI	7025
FUNDENI	9850
DOMNESTI	**12861**
DOMNESTI	11337
TEGHES	1524
DRAGOMIRESTI-VALE	**6531**
DRAGOMIRESTI-VALE	1933
DRAGOMIRESTI-DEAL	3427
ZURBAUA	1171
GANEASA	**5402**
GANEASA	1048
COZIENI	835
MOARA DOMNEASCA	624
PITEASCA	1438
SINDRILITA	1457
GLINA	**9209**
GLINA	6131
CATELU	2708
MANOLACHE	370
GRADISTEA	**3231**
GRADISTEA	2092
SITARU	1139
GRUIU	**7586**
GRUIU	1918
LIPIA	2326

SANTU FLORESTI	937
SILISTEA SNAGOVULUI	2405
JILAVA	**10611**
JILAVA	10611
MOARA VLASIEI	**6597**
MOARA VLASIEI	4552
CACIULATI	2045
MOGOSOAIA	**9820**
MOGOSOAIA	9820
NUCI	**2860**
NUCI	564
BALTA NEAGRA	274
MERII PETCHII	891
MICSUNESTII MARI	738
MICSUNESTII-MOARA	686
PERIS	**7357**
PERIS	5490
BALTENI	540
BURIAS	1327
PETRACHIOAIA	**3695**
PETRACHIOAIA	2180
MAINEASCA	375
SURLARI	619
VANATORI	521
SNAGOV	**8331**
SNAGOV	2207
CIOFLICENI	1342
GHERMANESTI	3083
TANCABESTI	1378
VLADICEASCA	321
STEFANESTII DE JOS	**10588**
STEFANESTII DE JOS	7436
CRETULEASCA	785
STEFANESTII DE SUS	2367
TUNARI	**9617**
TUNARI	9112
DIMIENI	505
VIDRA	**8058**
VIDRA	3809
CRETESTI	2383
SINTESTI	1866

Anexa nr. 5

UNITĂȚI DE ÎNVĂȚĂMÂNT EXPERTIZATE TEHNIC ȘI ÎNCADRATE ÎN CLASE DE RISC SEISMIC DIN JUDEȚUL ILFOV

Nr. crt.	Unitatea de învățământ				Anul construirii	Regimul de înaltime	Anul elaborării expertizei tehnice	Clasa de risc seismic	Observații
	Denumirea unității de învățământ	Adresa	Nr.	Localitate					
1	Grădinița de copii nr. 1 Pantelimon	B-dul Biruinței	36	Pantelimon				II	Corp C1
2	Grădinița Pasărea	Str. Nicolae Bălcescu	32A	sat Pasărea, comuna Brănești	1924	P	2022	II	
3	Grădinița Islaz	Str. 24 Ianuarie	28A	sat Islaz, comuna Brănești	1926	P	2022	II	
4	Liceu Tehnologic Cezar Nicolau	Str. I. C. Brătianu	1	Brănești	1974	P+2E	2017	II	Corp internat

Notă: Date furnizate de către primăriile orașelor/comunelor din județul Ilfov, la solicitarea Inspectoratului pentru Situații de Urgență "Dealul Spirii" București-Ilfov

Anexa nr. 6

SITUAȚIA
privind spațiile de primire/cazare a populației evacuate, în cazul producerii situațiilor de urgență, la nivel județean

Nr. Crt.	Județ	Tipul de risc identificat	Localitatea **din** care se evacuează (sat, comună, oraș etc)		EVACUARE							
					Numărul de persoane evacuate	Localitatea **în** care se evacuează		Spațiu de primire/cazare				
			Localitatea	Sat/Sector		Localitatea	Sat/Sector	Denumire/tip clădire	Adresă	Suprafața utilă	Capacitate cazare (nr. persoane)	Capacitate de hrănire (nr. porții)
1	Ilfov- Bragadiru	INUNDAȚII (datorită revărsării râului Sabar, Ciorogârla sau ploi abundente	Oraș BRAGADIRU		35	Oraș BRAGADIRU		Casa de Cultura Mihai Eminescu	Șos. Alexandriei nr. 478	250	100	se va asigura la nevoie prin servicii tip catering
								Școala Gimnazială nr. 1	Șos. Alexandriei nr. 243	100	50	
		CUTREMUR de pământ	Oraș BRAGADIRU		35	Oraș BRAGADIRU		Casa de Cultura Mihai Eminescu	Șos. Alexandriei nr. 478	250	100	
								Școala Gimnazială nr. 1	Șos. Alexandriei nr. 243	100	50	
2	Ilfov - Buftea	Inundație din revărsări	Oraș Buftea	Cartier Flămânzeni	1	Oraș Buftea	Cartier Centru	Sala de sport	Str. Știrbei Vodă nr. 53	1103	76	-
				Cartier Buciumeni	23		Cartier Centru					
				Cartier Centru	96		Cartier Centru					
		Accident la barajul Buftea		Cartier Buciumeni	24		Cartier Studio	Sala de sport	Liceul Tehnologic Dumitru Dumitrescu Șos. București Târgoviște nr. 135	1300	80	-

Nr. Crt.	Județ	Tipul de risc identificat	Localitatea **din** care se evacuează (sat, comună, oraș etc)		EVACUARE							
					Numărul de persoane evacuate	Localitatea **în** care se evacuează		Spații de primire/cazare				
								Denumire/tip clădire	Adresă	Suprafața utilă	Capacitate cazare (nr. persoane)	Capacitate de hrănire (nr. porții)
3	Ilfov - Chitila	inundație	oraș Chitila	sat Rudeni	10	oraș Chitila	Chitila	UM 01895	șos. Centură Rudeni - Chitila		100	100
				sat Rudeni	10		Rudeni	școala Rudeni	str. Panduri, 2	417 mp	30	30 catering
				Cartier Regina Maria	10		Chitila	Sala Sport	str. Castanilor, 41	1413,4 mp	100	100 catering
				Cartier Tineret I	10		Chitila	Sala Sport	str.Troiței, 59	826,68 mp	100	100 catering
				Centru	50		Chitila	Sala Sport	șos. Banatului, 75	186 mp	50	100 catering
		cutremur		sat Rudeni	100		Chitila	UM 01895	șos. Centură Rudeni - Chitila		100	100
				sat Rudeni	30		Rudeni	școala Rudeni	str. Panduri, 2	417 mp	30	30 catering
				Cartier Regina Maria	100		Chitila	Sala Sport	str. Castanilor, 41	1413,4 mp	50	100 catering
				Cartier Tineret I	100		Chitila	Sala Sport	str.Troiței, 59	826,68 mp	100	100 catering
				Centru	100		Chitila	Sala Sport	șos. Banatului, 75	186 mp	50	100 catering
4	ILFOV - Măgurele	Inundație	oraș Măgurele	Dumitrana	872	Magurele		Camin Cultural	str.Calugareni nr2-4	100 mp	100	100
				Pruni	267	Magurele		Camin Cultural	str.Calugareni nr2-4	100 mp	100	100
				Sat.Magurele	280	Magurele		Camin Cultural	str.Calugareni nr2-4	100 mp	100	100
5	Ilfov - Otopeni		Otopeni	Otopeni	500	Otopeni	Otopeni	Centrul Cultural ION MANU	str. 23 August nr. 8		500	
					200			Primărie	str. 23 August nr.10		200	
					2000			Sala de sport	str. Privighetorilor nr. 2		2000	
					200			Liceul IOAN PETRUS	str. 23 August nr. 4		200	
					25			Grădinița cu PP nr 2	str. 1 MAI nr 16, ODAI		25	
					25			Grădinița cu PP nr. 1	str. Argeș nr 10		25	
					55			Grădinița cu PP nr. 2 zona ODAI	str. Școlii nr 6		55	
					75			Grădinița cu PN nr. 1	str. 23 August nr. 99		75	
					300			Hotel BUCHAREST ANGELO AIRPORT	Calea București nr 283		300	300
					100			Hotel CONFORT	Calea Bucureștilor nr. 250		100	100
					300			Hotel RIN AIRPORT	Cale București nr. 255 A		300	300
					50			Hotel CHARTER	Drumul Odăii nr. 1D		50	50
					70			Hotel DENISA	Drumul Gării Otopeni nr. 62		70	70
					70			Hotel RIN EXPRES	Calea București nr. 255		70	70

Nr. Crt.	Județ	Tipul de risc identificat	Localitatea **din** care se evacuează (sat, comună, oraș etc)		EVACUARE							
					Numărul de persoane evacuate	Localitatea **în** care se evacuează		Spațiu de primire/cazare				
								Denumire/tip clădire	Adresă	Suprafața utilă	Capacitate cazare (nr. persoane)	Capacitate de hrănire (nr porții)
6	Ilfov - Pantelimon	inundație	Oraș Pantelimon		158	Oraș Pantelimon		Club Sportiv ACSOVP	b-dul Biruinței nr. 80 A	1668	225	50
7	Ilfov- Popești-Leordeni	inundație	Popești-Leordeni		75	oraș Popești-Leordeni		Sala de sport a liceului Radu Popescu	Str. Leordeni nr.52		75	75
		inundație			15	oraș Popești-Leordeni		Grădinița nr 2	str. Școlii nr 2		15	15
		cutremur			50	oraș Popești-Leordeni		Școala Ioan Bădescu	str. Școlii nr 6		50	50
		cutremur			20	oraș Popești-Leordeni		Școala Gimnazială cu Clasele I-VIII Nr.3	str.Domnița Bălașa nr 13		20	20
		cutremur			45	oraș Popești-Leordeni		Grădinița cu program prelungit nr.4	sos. Olteniței nr. 27		45	45
		cutremur			15	oraș Popești-Leordeni		Grădinița nr 3	Str Constantin Văcărescu nr.8		15	15
8	Ilfov - Voluntari		Voluntari			Voluntari		Sala de sport „Andreea ISĂRESCU"	str. Tudor Vladimurescu nr. 40	300 mp	150	150
						Voluntari		Casa de cultură Voluntari	str. Tudor Vladimurescu nr. 40	250 mp	40	40
						Voluntari		Societatea Medicală Sfânta Cuvioasa SF. PARASCHEVA	bd Dunării nr. 71	600 mp	50	50
						Voluntari		D.E.C.S.I.C	str. Scolii nr. 94-98	300 mp	100	100
9	Ilfov - 1 Decembrie	inundație	1 Decembrie		50	1 Decembrie		Sala de Sport	str. Șoseaua Giurgiului nr 220	50	20	20
					50	1 Decembrie		Sala de Sport	str. 8 Martie nr. 12	100	30	30
		alunecare de teren			50	1 Decembrie		Sala de Sport	str. 8 Martie nr. 12	100	30	30
					50	1 Decembrie		Sala de Sport	str. Șoseaua Giurgiului nr 220	50	20	20
10	ILFOV - Afumati	Inundație	Comuna Afumați	Sat Afumați,	40	Comuna Afumați		STADION AFUMAȚI	Șos Petrăchioaia, Nr. 82	300 mp	50	50
		cutremur		Sat Afumați,	18	Comuna Afumați		Grădinița nr. 4 Afumați	str. Șoseaua București-Urziceni nr. 225	200 mp	50	50
11	Ilfov - Balotești	cutremur	Balotești		1000	Balotești		Școala Generală nr 1	Șoseaua Unirii 6	200	50	
								Școala Generală nr. 2	Șoseaua Unirii 224	250	60	
			Săftica	sat Saftica	200	Săftica	sat Saftica	S.C. ALMIRA COM S.R.L.	Calea București 49-51	1200	300	300

Nr. Crt.	Județ	Tipul de risc identificat	Localitatea **din** care se evacuează (sat, comună, oraș etc)		EVACUARE							
					Numărul de persoane evacuate	Localitatea **în** care se evacuează		Spațiu de primire/cazare				
								Denumire/tip clădire	Adresă	Suprafața utilă	Capacitate cazare (nr. persoane)	Capacitate de hrănire (nr. porții)
12	Ilfov- Berceni	inundație	Berceni,	sat Berceni	175	BERCENI		BAZA SPORTIVA	str. Valea Sterii, nr 44	18 paturi	18	18
				sat Berceni	175	BERCENI		SALA SPORT	Bd 1 Mai, nr 264	630 mp	157	100
		alunecare de teren		sat Berceni	175	BERCENI		BAZA SPORTIVA	str. Valea Sterii, nr 44	18 paturi	18	18
				sat Berceni	175	BERCENI		SALA SPORT	Bd 1 Mai, nr 264	630 mp	157	100
		cutremur		sat Berceni	175	BERCENI		BAZA SPORTIVA	str. Valea Sterii, nr 44	18 paturi	18	18
				sat Berceni	175	BERCENI		SALA SPORT	Bd 1 Mai, nr 264	630 mp	157	100
13	Ilfov - Brănești	inundație	comuna Branesti	sat Branesti	30	comuna Branesti	sat Branesti	sala de sport Liceul Teoretic Traian Lalescu	Str.Slt Petre Ionel nr. 2	300	50	-
			comuna Branesti	sat Branesti	30	comuna Branesti	sat Branesti	sala de sport Liceul Teoretic Cezar Nicolau	str. IC Brătianu nr 1	300	80	50
			comuna Branesti	sat Pasarea	20	comuna Branesti	sat Branesti	sala de sport Colegiul Silvic Branesti	str. Dimitrie Cantemir nr. 23	1000	100	100
			comuna Branesti	sat Vadu Anei	10	comuna Branesti	sat Branesti	sala de sport Scoala Gimnaziala nr.1	Str.Slt. Petre Ionel nr. 147	300	50	-
			comuna Branesti	sat Islaz	30	comuna Branesti	sat Islaz	camin cultural Islaz	str 24 Ianuarie nr. 37B	300	50	-
		seism	comuna Branesti	sat Branesti	30	comuna Branesti	sat Branesti	sala de sport Liceul Teoretic Traian Lalescu	Str.Slt Petre Ionel nr. 2	300	50	-
			comuna Branesti	sat Branesti	30	comuna Branesti	sat Branesti	sala de sport Liceul Teoretic Cezar Nicolau	str. IC Brătianu nr 1	300	80	50
			comuna Branesti	sat Islaz	30	comuna Branesti	sat Islaz	camin cultural Islaz	str 24 Ianuarie nr. 37B	300	50	-
			comuna Branesti	sat Vadu Anei	10	comuna Branesti	sat Branesti	sala de sport Scoala Gimnaziala nr.1	Str.Slt. Petre Ionel nr. 147	300	50	-
			comuna Branesti	sat Pasarea	20	comuna Branesti	sat Branesti	sala de sport Colegiul Silvic Branesti	str. Dimitrie Cantemir nr. 23	1000	100	100
		inzapezire	comuna Branesti	sat Branesti	30	comuna Branesti	sat Branesti	sala de sport Liceul Teoretic Traian Lalescu	Str.Slt Petre Ionel nr. 2	300	50	-
			comuna Branesti	sat Branesti	30	comuna Branesti	sat Branesti	sala de sport Liceul Teoretic Cezar Nicolau	str. IC Brătianu nr.1	300	80	50
			comuna Branesti	sat Islaz	30	comuna Branesti	sat Islaz	camin cultural Islaz	str 24 Ianuarie nr. 37B	300	50	-
			comuna Branesti	sat Vadu Anei	10	comuna Branesti	sat Branesti	sala de sport Scoala Gimnaziala nr.1	Str.Slt. Petre Ionel nr. 147	300	50	-
			comuna Branesti	sat Pasarea	20	comuna Branesti	sat Branesti	sala de sport Colegiul Silvic Branesti	str. Dimitrie Cantemir nr. 23	1000	100	100

Nr. Crt.	Județ	Tipul de risc identificat	Localitatea **din** care se evacuează (sat, comună, oraș etc)		EVACUARE							
					Numărul de persoane evacuate	Localitatea **în** care se evacuează		Spațiu de primire/cazare				
								Denumire/tip clădire	Adresă	Suprafața utilă	Capacitate cazare (nr. persoane)	Capacitate de hrănire (nr. porții)
14	ILFOV - Cernica	inundație	Comuna Cernica	Sat Cernica	≈ 210 cetățeni	Comuna Cernica	Sat Cernica	Sala de sport Școala Generală nr.1 Cernica	Cernica, Str. Traian nr. 19	730	110	*se va asigura la nevoie prin servicii tip catering.
			Comuna Cernica	Sat Tânganu	≈ 90 cetățeni	Comuna Cernica	Sat Tânganu	Sala de sport Școala Generală nr.2 Tânganu	Tânganu, Str.Burebista nr.35	150	40	
			Comuna Cernica	Sat Bălăceanca	≈ 220 cetățeni	Comuna Cernica	Sat Bălăceanca	Sala de sport Școala Generală nr.3 Bălăceanca	Bălăceanca, Str. Garii nr. 65	730	110	
			Comuna Cernica	Sat Căldăraru	≈ 45 cetățeni	Comuna Cernica	Sat Căldăraru	Grădiniță Căldăraru	Căldăraru, Str. Bisericii nr.18	80	20	
			Comuna Cernica	Sat Poșta	≈ 75 cetățeni	Comuna Cernica	Sat Bălăceanca	Sala de sport Școala Generală nr.3 Bălăceanca	Bălăceanca, Str. Garii nr. 65	730	110	
		cutremur *(în cazul în care spațiile de cazare sunt afectate de seism, se va utiliza spațiul Clubului Sportiv Cernica din str. Deceval 15A)*	Comuna Cernica	Sat Cernica	≈ 120 cetățeni	Comuna Cernica	Sat Cernica	Sala de sport Școala Generală nr.1 Cernica	Str. Traian nr. 19	730	110	*se va asigura la nevoie prin servicii tip catering.
			Comuna Cernica	Sat Tânganu	≈ 80 cetățeni	Comuna Cernica	Sat Tânganu	Sala de sport Școala Generală nr.2 Tânganu	Str.Burebista nr.35	150	40	
			Comuna Cernica	Sat Bălăceanca	≈ 100 cetățeni	Comuna Cernica	Sat Bălăceanca	Sala de sport Școala Generală nr.3 Bălăceanca	Str. Garii nr. 65	730	110	
			Comuna Cernica	Sat Căldăraru	≈ 65 cetățeni	Comuna Cernica	Sat Căldăraru	Grădiniță Căldăraru	Str. Bisericii nr.18	80	20	
			Comuna Cernica	Sat Poșta	≈ 45 cetățeni	Comuna Cernica	Sat Bălăceanca	Sala de sport Școala Generală nr 3 Bălăceanca	Bălăceanca, Str. Garii nr. 65	730	110	
15	ILFOV - Chiajna	Inundație „Lacul Morii", sector 6, limitrof cu satul Roșu	Comuna Chiajna	Sat Roșu	150-200	Comuna Chiajna	Sat Roșu	Liceul Tehnologic „Doamna Chiajna" - Sala de sport	Sat Roșu, str 1 Decembrie 1918, nr. 90	832	80-100	80-100
		BIOLOGIC SC SIAD SRL, str. Drumul Osiei nr. 75-79, sector 6, limitrof Cartier Militari Residence ÎMBUTELIERE GAZE INDUSTRIALE	Comuna Chiajna	Sat Roșu Zona Militari Residence, satul Dudu	300-400	Comuna Chiajna	Sat Roșu	Parcul Amforei Parcul Orhideelor	str. Amforei nr. 3 str. Orhideelor nr. 23	14000 mp 14000 mp	100-150 100-150	100-150 100-150
		CUTREMUR DE PĂMÂNT	Comuna Chiajna	Sat Roșu	400-500	Comuna Chiajna	Sat Roșu	Parcul Roșu Sala de sport + Liceul Tehnologic Doamna Chiajna	str. 1 Decembrie 1918, nr. 90-92	9632 mp 832 mp	1800-8500 300-400	1800-2500 porții 300-400
				Zona Militari Residence	500-600	Comuna Chiajna	Sat Dudu	Parcul Amforei Parcul Orhideelor	str. Amforei nr. 3 str. Orhideelor nr. 23	14000 mp 14000 mp	300-400 200-300	300-400 200-300
				Sat Dudu	300-350	Comuna Chiajna	Sat Dudu	Parcul Dudu	str. Sperantei nr. 1 bis	5978 mp	200-250	200-250
				Sat Chiajna	1800-2500	Comuna Chiajna	Sau Chiajna	Baza Ssportivă Concordia Chiajna Hotel Sala de sport Stadion	str Gării nr 1-3	38 camere 1432 mp 1500 mp	80 300-350 800-1000	80 porții 300-350 800-1000

Nr. Crt.	Județ	Tipul de risc identificat	Localitatea **din** care se evacuează (sat, comună, oraș etc)		EVACUARE						
					Numărul de persoane evacuate	Localitatea **în** care se evacuează		Spațiu de primire/cazare			
								Denumire/tip clădire	Adresă	Suprafața utilă	Capacitate cazare (nr. persoane)	Capacitate de hrănire (nr porții)
16	Ilfov - Ciolpani	Cutremur	Ciolpani,	sat Luparia	10	Ciolpani		Cămin cultural Ciolpani	str. Rozelor nr. 15	100	100	0
				sat Pișcu	10	Ciolpani		Cămin cultural Ciolpani	str. Rozelor nr. 15	100	100	0
				sat Ciolpani	10	Ciolpani		Cămin cultural Ciolpani	str. Rozelor nr. 15	100	100	0
				sat Izvorani	10	Ciolpani		Cămin cultural Ciolpani	str. Rozelor nr. 15	100	100	0
		Inundație		sat Luparia	15	Ciolpani		Cămin cultural Pișcu	str. Bisericii nr. 35	100	50	0
				sat Pișcu	15	Ciolpani		Cămin cultural Pișcu	str. Bisericii nr. 35	100	50	0
17	H.FOV- Ciorogârla	furtuni, viscol, tornade, etc.	Ciorogârla	Ciorogârla	50	Ciorogârla	Ciorogârla	Liceul Tehnologic Pamfil Seicaru	str. Școlii nr. 15	192	50	50
				Darvari	30		Darvarii	Școala nr. 2 Darvarii	str. Adunați nr. 31	95,3	46	46
		inundații		Ciorogârla	55		Ciorogârla	Liceul Tehnologic Pamfil Seicaru	str. Școlii nr. 15	192	55	55
				Darvari	46		Darvarii	Școala Gimnazială nr. 2	str. Adunați nr. 31	117,3	46	46
		cutremur		Ciorogârla	88		Ciorogârla	Liceul Tehnologic Pamfil Seicaru	str. Școlii nr. 15	192	88	88
				Darvari	63		Darvari	Școala Gimnazială nr. 2	str. Adunați nr. 31	117,3	63	63
		incendii, incendii de pădure, etc.		Ciorogârla	42		Ciorogârla	Școala nr. 1 Ciorogârla	șos. București 110	106,10	42	42
				Darvari	32		Darvari	Școala Gimnazială nr. 2	str. Adunați nr. 31	117,3	20	20
		epidemii, epizootii, etc.		Ciorogârla	numarul nu poate fi determinat		Ciorogârla	Liceul Tehnologic Pamfil Seicaru	str. Școlii nr. 15	96	20	96
				Darvari	numarul nu poate fi determinat		Darvari	Școala Gimnazială nr. 2	str. Adunați nr. 31	117,3		
18	H.FOV - Clinceni	Inundatie	Clinceni	sat Ordoreanu	50	Clinceni	Clinceni	Centrul Social	Soseaua Clinceni-Ordoreanu, nr. 67	300	50	50
19	Ilfov - Corbeanca	Inundație	Corbeanca	Tamași	25	Corbeanca	Tamași	Grădinița cu program prelungit	Șos Unirii nr 468	100 mp	80	80
					375		Corbeanca	Sala de sport și școala Corbeanca	Str. Independenței nr 15	1000 mp	300	200
							Ostratu	After school/Casa Tineretului	Str Primăverii nr 32	200	50	30
							Corbeanca	teren viran- instalare cort	Str Independenței- str. Viitorului-1,5 km	200 mp	50	50
		Cutremur			450		Corbeanca	Sala de sport și școala Corbeanca	Str. Independenței nr 15	1000 mp	300	300
							Corbeanca	teren viran- instalare cort	Str Independenței- str Viitorului-1,5 km	200 mp	100	100
							sat Petrești	teren viran- instalare cort	Str Ogorului nr 71	200 mp	100	100
20	Ilfov - Cornetu	inundație	com. Cornetu	sat Buda	100	Cornetu	Cornetu	Școala Gimnazială nr. 1 - sala de sport	Șos. Alexandriei nr. 179	300	200	200
		alunecare de teren	com. Cornetu	sat Buda	100	Cornetu	Cornetu	Școala Gimnazială nr. 1 - sala de sport	Șos. Alexandriei nr. 179	300	200	200
21	Ilfov - Copăceni	inundație	Copăceni		-	Copăceni	Copăceni	Școala Generală	Șos. Principală, nr. 418	540	50	
		alunecare de teren	Copăceni		-	Copăceni	Copăceni	Școala Generală	Șos. Principală, nr. 418	540	50	
22	Ilfov Dascălu	Inundație	comuna Dascalu,	sat Gagu	30	comuna Dascalu	sat Dascalu	Scoala Gimnaziala nr.1	strada Victoriei nr.99	300	75	-
		Cutremur	comuna Dascalu		10	comuna Dascalu	sat Dascalu	Scoala Gimnaziala nr.1	strada Victoriei nr.99	300	75	-

Nr. Crt.	Județ	Tipul de risc identificat	Localitatea **din** care se evacuează (sat, comună, oraș etc)		EVACUARE							
					Numărul de persoane evacuate	Localitatea **în** care se evacuează		Spațiu de primire/cazare				
								Denumire/tip clădire	Adresă	Suprafața utilă	Capacitate cazare (nr. persoane)	Capacitate de hrănire (nr. porții)
23	Ilfov- Dărăști	inundație	Darasti Ilfov		30	Darasti Ilfov	Darasti Ilfov	Scoala Gimnaziala nr.1 Sala sport	str. Mihai Eminescu nr. 5, Darasti Ilfov	70 mp	30	30
		alunecare de teren	Darasti Ilfov		30	Darasti Ilfov	Darasti Ilfov	Scoala Gimnaziala nr.1 Sala sport	str. Mihai Eminescu nr. 5, Darasti Ilfov	70 mp	30	30
24	II.FOV - Dobroești	inundație	Comuna Dobroești	Sat Dobroești,	66	Comuna Dobroești	Sat Dobroești	SALA SPORTURILOR DOBROEȘTI	Bulevardul Nicolae Bălcescu, Nr. 16	1500	85	85
				Sat Fundeni,	72		Sat Fundeni,	GRĂDINIȚA NR 2 FUNDENI - DOBROEȘTI	Str. Spicului, Nr. 10, Comuna Dobroești	400	75	75
				Sat Fundeni,	81		Sat Fundeni,	ȘCOALA GIMNAZIALĂ NR. 1 FUNDENI - DOBROEȘTI	Str. Agricultori, Nr. 18 -20, Comuna Dobroești	1900	100	100
				Sat Fundeni,	82		Sat Fundeni,	GRĂDINIȚA NR 3 FUNDENI - DOBROEȘTI	Str. Agricultori, Nr. 18 -20, Comuna Dobroești	1300	30	30
		cutremur	Comuna Dobroești	Sat Dobroești,	20	Comuna Dobroești	Sat Dobroești	GRĂDINIȚA NR 1 FUNDENI - DOBROEȘTI	Bd Nicolae Bălcescu, Nr. 16, Comuna Dobroești	250	30	30
				Sat Fundeni	25		Sat Fundeni	GRĂDINIȚA NR. 3 FUNDENI - DOBROESTI	Str. Agricultori, Nr. 18 -20	1300	100	100
25	Ilfov- Domnești	Inundație	Comuna Domnești	sat Țegheș	160	Comuna Domnești	sat Țegheș	Cămin Cultural	Șos. Caragea Vodă nr. 11	320	160	160
				sat Domnești	600		sat Domnești	Școala Gimnazială„Gheorghe Corneliu" Domnești corp. A = 15 clase, Sala de sport = 160 m^2, corp B = 8 clase, corp C = 2 clase, corp D = 2 clase	Șos Alexandru Ioan Cuza nr 85	2264	600	600
				sat Domnești	300		sat Domnești	After School Domnești	Șos. Alexandru Ioan Cuza nr 141	604	300	300
				sat Țegheș	499		sat Țegheș	Grădinița nr 1 Țegheș	Șos Transilvaniei Nr. 38	998	499	499
				sat Domnești	1026		sat Domnești	Grădinița cu program normal și prelungit „Tărâmul Prieteniei",	Șos Independenței Nr 2	2052	1026	1026
				sat Țegheș	400		sat Domnești	Școala Gimnazială„Gheorghe Corneliu" Domnești corp. A = 15 clase, Sala de sport = 160 m^2, corp B = 8 clase, corp C = 2 clase, corp D = 2 clase	Șos Alexandru Ioan Cuza nr 85	2264	400	400

Nr. Crt.	Județ	Tipul de risc identificat	Localitatea **din** care se evacuează (sat, comună, oraș etc)		EVACUARE							
					Numărul de persoane evacuate	Localitatea **în** care se evacuează		Spațiu de primire/cazare				
								Denumire/tip clădire	Adresă	Suprafața utilă	Capacitate cazare (nr. persoane)	Capacitate de hrănire (nr porții)
26	ILFOV-Dragomirești-Vale	cutremur	Dragomirești Deal		50	Dragomirești Deal		Grădiniță	Dragomirești Deal, str Păcii nr. 41	200 mp	50	50
			Dragomirești Vale		30	Dragomirești Vale		Liceu Tehnologic	Dragomirești Vale, str. Micșunelelor nr 153	150 mp	30	30
			Zurbaua		20	Dragomirești Vale		Liceu Tehnologic	Dragomirești Vale, str Micșunelelor nr. 153	150 mp	20	20
		inundații	Dragomirești Vale		15	Dragomirești Vale		Liceu Tehnologic	Dragomirești Vale, str Micșunelelor nr. 153	100 mp	15	15
			Zurbaua		10	Dragomirești Vale		Liceu Tehnologic	Dragomirești Vale, str. Micșunelelor nr. 153	100 mp	10	10
27	Găneasa	cutremur	Piteasca			Piteasca		Cămin Cultural	str. Școlii, nr. 5		40	40
			Șindrilița			Șindrilița		Cămin cultural	str. DN2 București-Urziceni nr. 35		40	40
			Cozieni			Cozieni		Dispensar Veterinar	str. Radu de la Afumați nr 6		10	10
28	ILFOV - Glina	inundație	Comuna Glina	Sat Cățelu		Comuna Glina	Sat Cățelu	ȘCOALA GIMNAZIALĂ NR. 2 CĂȚELU	Str Libertății, Nr 128, Sat Cățelu, Comuna Glina	400	40	40
			Comuna Glina	Sat Glina		Comuna Glina	Sat Glina	ȘCOALA GIMNAZIALĂ NR. 1 Glina	Str Aleea Învățătorului, Nr 1A, Sat Glina, Comuna Glina	400	40	40
			Comuna Glina	Sat Manolache		Comuna Glina	Sat Glina	ȘCOALA GIMNAZIALĂ NR. 3 Glina	Str. Libertății, Nr 202, Sat Glina, Comuna Glina	300	30	30
		cutremur	Comuna Glina	Sat Cățelu	35	Comuna Glina	Sat Cățelu	ȘCOALA GIMNAZIALĂ NR. 2 CĂȚELU	Str. Libertății, Nr 128, Sat Cățelu, Comuna Glina	400	40	40
			Comuna Glina	Sat Glina	25	Comuna Glina	Sat Glina	ȘCOALA GIMNAZIALĂ NR. 1 Glina	Str. Parcului, Nr. 1A	300	30	30
			Comuna Glina	Sat Manolache	6	Comuna Glina	Sat Glina	ȘCOALA GIMNAZIALĂ NR. 3 Glina	Str Libertății, Nr 202, Sat Glina, Comuna Glina	400	40	40
29	Ilfov - Gradistea	inundație	Grădiștea		10	Grădiștea	Grădiștea	Complex Cultural Multifuncțional	str. Libertății 137	200	15	20
				Sitaru	80		Sitaru	Școala Sitaru	Str. Teiului nr. 44	150	20	20
				Sitaru			Grădiștea	Sala de Sport	str. Libertății nr. 110 A	250	30	40
				Sitaru				Grădinița cu program prelungit	Str. Primăriei nr. 27B	200	25	30

Nr. Crt.	Județ	Tipul de risc identificat	Localitatea **din** care se evacuează (sat, comună, oraș etc)		EVACUARE							
					Numărul de persoane evacuate	Localitatea **în** care se evacuează		Spațiu de primire/cazare				
								Denumire/tip clădire	Adresă	Suprafața utilă	Capacitate cazare (nr. persoane)	Capacitate de hrănire (nr porții)
30	Ilfov- Gruiu	inundație	com. Gruiu,	sat Gruiu	150	com. Gruiu,	sat Gruiu	Cămin Cultural „Stefan Iordache"	Șos Gruiu-Snagov nr 150, sat Gruiu	400	50	150
				sat Gruiu			sat Gruiu	Sala de sport Gruiu	Șos Gruiu-Snagov nr 136, sat Gruiu	1000	150	450
			com. Gruiu	sat Lipia	50	com. Gruiu	sat Lipia	Sala de sport Lipia	Șos. Mănăstirea Căldărușani nr. 46, sat Lipia	1000	150	450
			com. Gruiu,	sat Șanțu Florești	80	com. Gruiu,	sat Gruiu	Cămin Cultural „Stefan Iordache"	Șos. Gruiu-Snagov nr 150, sat Gruiu	400	50	150
				sat Șanțu Florești			sat Gruiu	Sala de sport Gruiu	Șos. Gruiu-Snagov nr. 136, sat Gruiu	1000	150	450
			com. Gruiu	sat Siliștea Snagovului	100	com. Gruiu	sat Siliștea Snagovului	Sala de sport Siliștea Snagovului	sat Siliștea Snagovului	1000	150	450
31	II.FOV - Jilava	Inundație	Jilava	Str.Stadionului	100	Jilava		Scoala nr.1	Sos.Giurgiului nr.264	1000 mp	600	0
			Jilava	Str.Steaua Sudului	100	Jilava		Scoala nr.1	Sos.Giurgiului nr.264	1000 mp	600	0
		cutremur	Jilava	Str.Stadionului Steaua Sudului	200	Jilava		Scoala nr.1	Sos.Giurgiului nr.264	1000 mp	600	0
			Jilava	Cartier Gradinita	300	Jilava		Scoala nr.1	Sos.Giurgiului nr.264	1000 mp	600	0
			Jilava	Str.Odai	300	Jilava		Gradinita nr.1Odai	Str.Odai nr.142	1000 mp	300	200
			Jilava	Str.Verii nr.33	300	Jilava		Scoala nr.2	Str.Verii Nr.33	500 mp	300	0
			Jilava	Str.Garii	300	Jilava		Cresa Hanssel & Gretel	Str.Garii	500 mp	200	200
			Jilava	Str.Verii	100	Jilava		Gradinita nr.2	Str.Verii nr.	300 mp	100	0
32	Ilfov-Moara Vlăsiei	inundație	com. Moara Vlăsiei,	sat Moara Vlăsiei	20	Moara Vlăsiei		Școala Generală nr. 1 - Sala de sport	Șos. Eroilor nr 127	600	100	100
			com. Moara Vlăsiei,	sat Căciulați	10	Moara Vlăsiei		Cămin Cultural	str. Notarului nr. 4	100	50	50
		cutremur	com. Moara Vlăsiei,	sat Moara Vlăsiei	100	Moara Vlăsiei		Școala Generală nr. 1 - Sala de sport	Șos. Eroilor nr. 127	600	100	100
			com. Moara Vlăsiei,	sat Căciulați	50	Moara Vlăsiei		Cămin Cultural	str. Notarului nr. 4	100	50	50
33	II.FOV - Mogoșoaia	Inundație	Mogosoaia		172	Mogosoaia		sediu FRF baza Mogoșoaia	Str. Motocului nr. 3	1566	92	100
						localitatea Mogosoaia		Scoala generală 1 - sala de sport	Sos. Bucuresti - Targoviste nr.107	323	80	0

Nr. Crt.	Județ	Tipul de risc identificat	Localitatea **din** care se evacuează (sat, comună, oraș etc)		EVACUARE							
					Numărul de persoane evacuate	Localitatea **în** care se evacuează		Spațiu de primire/cazare				
								Denumire/tip clădire	Adresă	Suprafața utilă	Capacitate cazare (nr. persoane)	Capacitate de hrănire (nr porții)
34	ILFOV -Nuci	Inundație	Micsunestii Mari		10	Micsunestii Mari		Scoala primara nr. 2	Sos. Orhideelor, nr. 82	100 mp	30	30
		cutremur	Micsunesti Moara		100	Nuci		Centru de sanatate	Sos. Calea Bucuresti, nr. 238	300 m.p.	100	100
35	Ilfov - Periș	inundație	Periș-Buriaș		10	Buriaș		Camin cultural	str. Căminului nr. 1	200 mp	20	20
36	ILFOV - Petrăchioaia	Inundație	Comuna PETRĂCHIOAIA	sat PETRĂCHIOAIA	50	Comuna PETRĂCHIOAIA	sat PETRĂCHIOAIA	CĂMINUL CULTURAL	Str: Liliacului	300	50	200
				sat PETRĂCHIOAIA	92		sat MĂINEASCA	SALA DE FESTIVITĂȚI MĂINEASCA	Șos. Sinești	500	100	200
			Comuna PETRĂCHIOAIA	sat MĂINEASCA	0	Comuna PETRĂCHIOAIA	sat MĂINEASCA	SALA DE FESTIVITĂȚI MĂINEASCA	Șos. Sinești	500	100	200
				sat SURLARI	34	Comuna PETRĂCHIOAIA	sat SURLARI	ȘCOALA PRIMARĂ NR. 2 SURLARI	Str. Crișului Nr, 193	300	50	50
			Comuna PETRĂCHIOAIA	sat VÎNĂTORI	41	Comuna PETRĂCHIOAIA	sat VÎNĂTORI	ȘCOALA PRIMARĂ NR. 3 VÎNĂTORI	Șos. Gagu Nr. 69	200	17	17
				sat VÎNĂTORI			sat PETRĂCHIOAIA	ȘC GIMN. Nr 1 PETRĂCHIOAIA	Șos. Vinători, Nr. 314	300	50	50
		Cutremur	Comuna PETRĂCHIOAIA	sat PETRĂCHIOAIA	8	Comuna PETRĂCHIOAIA	sat PETRĂCHIOAIA	CĂMINUL CULTURAL	Str: Liliacului	300	50	200
				sat MĂINEASCA	12	Comuna PETRĂCHIOAIA	sat MĂINEASCA	SALA DE FESTIVITĂȚI MĂINEASCA	Șos. Sinești	500	100	200
			Comuna PETRĂCHIOAIA	sat SURLARI	4	Comuna PETRĂCHIOAIA	sat SURLARI	ȘCOALA PRIMARĂ NR. 2 SURLARI	Str. Crișului Nr, 193	300	50	50
				sat VÎNĂTORI	8	Comuna PETRĂCHIOAIA	sat VÎNĂTORI	ȘCOALA PRIMARĂ NR. 3 VÎNĂTORI	Șos. Gagu Nr. 69	200	17	17
37	Ilfov - Snagov	inundație	Comuna Snagov		30	Comuna Snagov	sat Tâncăbești	Cămin Cultural	I.C.Băicoianu	120	30	30
			Comuna Snagov		70	Comuna Snagov	Sat Ghermănești	Complex Casa Alex	str. Războieni nr. 66	300	140	200
			Comuna Snagov		70	Comuna Snagov	Sat Ghermănești	Bioferma Casa Vlăsia	Codrii Vlăsiei nr.2	250	140	140
			Comuna Snagov		44	Comuna Snagov	Sat Snagov	Snagov Club	str. Nufărului nr. 1B	300	88	226
			Comuna Snagov		36	Comuna Snagov	Sat Ciofliceni	Country SPA SRL	Sos. Ciofliceni nr. 125	150	72	97
		Alunecare de teren	Comuna Snagov		100	Comuna Snagov	Sat Ghermănești	Casa de Cultura	str. Islaz	300	100	100
			Comuna Snagov		120	Comuna Snagov	Sat Snagov	Sală de Sport	str. Narciselor nr.8	400	120	120
			Comuna Snagov		80	Comuna Snagov	Sat Ghermănești	Sală de Sport	Șos. Germănești	100	80	80
			Comuna Snagov		44	Comuna Snagov	Sat Snagov	Snagov Club	str. Nufărului nr. 1B	300	88	226
		Cutremur	Comuna Snagov		100	Comuna Snagov	Sat Ghermănești	Casa de Cultura	str. Islaz	300	100	100
			Comuna Snagov		120	Comuna Snagov	Sat Snagov	Sală de Sport	str. Narciselor nr.8	400	120	120
			Comuna Snagov		80	Comuna Snagov	Sat Ghermănești	Sală de sport	Șos. Ghermănești	100	80	80
			Comuna Snagov		70	Comuna Snagov	Sat Ghermănești	Complex Casa Alex	str. Războieni nr. 66	300	140	200

Nr. Crt.	Județ	Tipul de risc identificat	Localitatea **din** care se evacuează (sat, comună, oraș etc)		EVACUARE							
					Numărul de persoane evacuate	Localitatea **în** care se evacuează		Spațiu de primire/cazare				
								Denumire/tip clădire	Adresă	Suprafața utilă	Capacitate cazare (nr. persoane)	Capacitate de hrănire (nr porții)
38	Ilfov - Ștefăneștii de Jos	Inundații	Ștefăneștii de Jos		0	Ștefăneștii de Jos		Sala de Sport	Șos Ștefăneștii de Jos nr 147	100	50	50
39	Ilfov-Tunari	Cutremur Inundație	Tunari		10	TUNARI		Primarie	Str Mihail Eminescu 1		10	10 catering
					100			Școala gimnazială	Str Mihail Eminescu 3		100	100 catering
					50			Gradinita Calimachi	Intr 1 Decembrie nr 7		50	50 catering
					50			Gradinita nr 1	Intr 1 Decembrie nr 5		50	50 catering
					10			Gradinita nr 2	Intr 1 Decembrie nr 3		10	10 catering
					200			Sala de sport	Str Mihail Eminescu 3		200	200 catering
					50			Biserica noua Brancoveni	Str Bisericii nr 5		50	50 catering
					50			Salubrizare Tunari	Str Mihail Eminescu 16		50	50 catering
					50			Piata agroalimentara	Str Pietii nr 3		100	100 catering
					50			Cresa Tineretului	str Bujorului 2-4		50	50 catering
					50			Centrul Cultural Tunari	Str Scolii nr. 7		100	100 catering
			Tunari-Dimieni		10	Tunari-Dimieni		Biserica Sf Dimitrie	Str Vulcana nr 5-7		10	10 catering
40	Ilfov- Vidra	Inundație	Vidra	Sat Vidra Sat Cretesti Sat Sintesti	40	Comuna Vidra	Sat Cretesti	Sala de Sport	Strada Principala nr.261, sat Cretesti	1600	400	400
		Cutremur	Vidra	Sat Sintesti	10	Comuna Vidra	Sat Cretesti	Sala de Sport	Strada Principala nr.261, sat Cretesti	1600	400	400

Operatori economici cu risc de incendiu

Nr. Crt.	Denumire operator economic	Domeniul de activitate	Coordonatele operatorului economic	Capacităţi de depozitare	Obs.
1.	S.C. EXPO MARKET DORALY S.R.L.	HALE DE COMERT SI BIROURI-A,B,C	AFUMATI SOS. BUCURESTI-URZICENI, NR.31 Ac-3167,46MP Ad-3533,90MP	650 mc	
2.	S.C. EXPO MARKET DORALY S.R.L.	HALA P2 CU SPATII DE VINZARE	AFUMATI sos. Bucuresti - Urziceni nr. 31 988 mp	700 mc	
3.	S.C. EXPO MARKET DORALY S.R.L.	HALA DE DEPOZITARE CU BIROURI- HALA R	AFUMATI sos. Bucuresti - Urziceni nr. 31	1700 mc	
4.	S.C. EXPO MARKET DORALY S.R.L.	HALA DE COMERT SI DEPOZITARE CU BIROURI pavilionul T si hala de legume fructe	AFUMATI sos. Bucuresti - Urziceni nr. 31	250 t	
5.	S.C. EXPO MARKET DORALY S.R.L.	HALE DE DEPOZITARE SI PREZENTARE MARFURI	AFUMATI SOS. BUCURESTI URZICENI, NR. 31	1200 mc	
6.	S.C. EXPO MARKET DORALY S.R.L.	HALA DE COMERT SI BIROURI	AFUMATI SOS. BUCURESTI URZICENI, NR. 31 1077,05/1239,80 MP	1500 mc	
7.	S.C. EXPO MARKET DORALY S.R.L.	HALA DE COMERT SI BIROURI	AFUMATI SOS. BUCURESTI URZICENI, NR. 31	1000 mc	
8.	S.C. EXPO MARKET DORALY S.R.L.	HALA SPATII DEPOZITARE	AFUMATI SOS. BUCURESTI URZICENI, NR. 31 2160 MP	1200 mc	
9.	S.C. SU MARKET S.R.L.	COMPLEX COMERCIAL LEGUME FRUCTE	AFUMATI sos. Bucuresti Urziceni nr. 1A	250 t	
10.	S.C. EXPO MARKET DORALY S.R.L.	SPATII DE VINZARE IN STANDURI BIROURI (hala U) P+E - Sd = 2344 mp	AFUMATI sos. Bucuresti Urziceni nr. 31	650 mc	
11.	S.C. EXPO MARKET DORALY S.R.L.	HALA COMERT P3	AFUMATI sos. Bucuresti- Urziceni nr. 31 Sd = 2340,60 mp	650 mc	
12.	S.C. CALZE FRANCESCA S.R.L.	HALE DEPOZITARE SI AMBALARE PRODUSE TEXTILE	AFUMATI DE 387/3, T 102, P388/58 905,00MP	7 t	
13.	S.C. EXPO MARKET DORALY S.R.L.	HALA DE COMERT SI BIROURI-HALA P5	AFUMATI SOS. BUCURESTI URZICENI, NR.31	950 mc	
14.	S.C. EXPO MARKET DORALY S.R.L.	HALE DE COMERT SI BIROURI-PAVILIOANELE P,P1,P4	AFUMATI SOS. BUCURESTI URZICENI, NR. 31	1100 mc	
15.	S.C.EXPO MARKET DORALY S.R.L.	HALA "V" -SPATII DE DEPOZITARE SI BIROURI P+1E	AFUMATI sos.Bucuresti-Urziceni, nr.31 Sd=2344 mp	1500 mc	
16.	SC EXPO MARKET DORALY	SPATII DE DEPOZITARE CU VANZARE -HALA Z 1733/2096MP	AFUMATI, SOS. BUCURESTI URZICENI, NR.31	1300 mc	
17.	SC SU MARKET SRL	CORP ADMINISTRATIV P+2EMP	AFUMATI, STR. LINIA DE CENTURA DREAPATA, NR.92	-	
18.	S.C. ALUMINCO ROMANIA S.R.L.	SPATIUL DE PRODUCTIE, DEPOZITARE SI BIROURI - D+P+2E	BALOTESTI DN 1 Sd= 7222mp	50 t	

Nr. Crt.	Denumire operator economic	Domeniul de activitate	Coordonatele operatorului economic	Capacităţi de depozitare	Obs.
19.	SC MEGA IMAGE SRL	PRODUSE DIVERSE	BALOTESTI Str. Unirii nr. 108-116		
20.	SC CAMUSAT ROMTELECOMUNICATI I SRL	CONSTRUCTII	BALOTESTI Str. Viilor nr. 5		
21.	SC PRESTIGE MOB SRL	PRODUCTIE MOBILA	BALOTESTI Calea Bucuresti nr. 1A		
22.	S.C. PROWEST COM S.R.L.	DEPOZIT OBIECTE SANITARE + BIROURI	BRAGADIRU sos. Alexandriei nr. 99 727/910mp	250 t	
23.	SC MEGA GROUP SRL	HALA DEPOZITARE PIEI SI BI-ROURI	BRAGADIRU SOS. CLINCENI, NR. 8G	250 mc	
24.	SC ELBI & LIGHTING SRL	IMPORT SI DISTRIBUTIE MAT ELECTRICE	BRAGADIRU Sos. Alexandriei nr. 77-78	Hala 1 Sd = 3267mp Hala 2 Sd = 2112mp	
25.	SC AMVIC SRL	FABRICARE MAT PLASTICE IN FORME PRIMARE	BRAGADIRU Sos. Alexandriei nr. 292	Sd = 6700mp	
26.	SC CORINA GEALAN SRL	FABRICARE ART DIN MAT PLASTIC PTR CONSTRUCTII	BRAGADIRU Sos. Alexandriei nr. 298	Sd = 4450mp	
27.	SC INDUSTRIAL PARC SABARU SRL	DEPOZITARE PRODUCTIE	BRAGADIRU Sos. Alexandriei nr. 544	5 hale 2 silozuri 1 Cladire adm	
28.	SC SOPREX IMI SA	IMBUTELIAT OXIGEN TEHNIC, DEPOZITAT SI LIVRAT GAZE TEHNICE	BRAGADIRU Sos. Alexandriei, km 11	O2 = 12 t Acetilena =3 t Azot = 800mc Feroline = 960mc CO2 = 500kg Heliu = 240mc Argon = 800mc	
29.	SC EXALCO ROMANIA SRL	COMERT CU RIDICATA AL ME-TALELOR SI MINEREURILOR	BRAGADIRU Sos. Centurii nr. 11	Sd = 8174mp	
30.	SC LOGISTIC CENTER SRL	DEPOZIT ULEIURI SI VOPSELURI	BRAGADIRU Sos. Alexandriei nr. 34	Ulei = 400t Vopsea nitro + lac = 10 t	
31.	SC MODUL DESIGN SRL	FABRICARE MOBILA	BRAGADIRU Sos. Centurii nr. 28	Sd = 10 000mp	
32.	SC ROSTAR SA	PRODUCTIE BISCUITI	BRAGADIRU Sos. Alexandriei nr. 42	Sd = 8500mp	
33.	S.C. MAKITA EU S.R.L.	FABRICA DE UNELTE ELECTROMECANICE	BRANESTI str. I.C. Bratianu nr. 164 Sd = 15978,55mp	2500 mc	
34.	SC MAKITA EU SRL	FABRICA DE ASAMBLARE UNELTE ELECTROMECANICE PORTABILE 15409/15895MP	BRANESTI, STR. I.C.BRATIANU, NR.164	5000 mc	
35.	SC LIGHT CANDEL ART SRL	COMERT CU RIDICATA NES-PECIFICAT ; IMPORT DE LUMA-NARI SI CANDELE DE CIMITIR SI DISTRIBUTIE	BRANESTI Sat Branesti, str. DE 127 nr. FN	Sd = 1300mp	
36.	SC ARTHUR GROUP SRL	PRODUCTIE MASE PLASTIICE SI DEPOZITARE	BRANESTI Str. I.C.Bratianu nr. 286	Sd = 3846mp	
37.	S.C. AGROALIM LOGISTIC S.A.	DEPOZIT FRIGORIFIC	BUFTEA STR. METALURGIEI, NR.300 BIS Ac-3955,4MP Ad-4342,5MP	1700 mc	
38.	S.C. TOTAL DISTRIBUTION GROUP & LOGISTICS S.R.L.	DEPOZIT PRODUSE IGIENICO-SANITARE	BUFTEA Str. 23 August nr. 75,	15 t	
39.	S.C.REWE PROJECTENWICKLUNG ROMANIA S.R.L.	MAGAZIN "PENNY MARKET"	BUFTEA str. Stirbei Voda Sd=1043,45 mp	600 mc	

Nr. Crt.	Denumire operator economic	Domeniul de activitate	Coordonatele operatorului economic	Capacităţi de depozitare	Obs.
40.	S.C. ROMBIZ IMPEX S.R.L.	HALA DE DEPOZITARE	BUFTEA str. Tamasi nr. 20 3342 mp	1400 mc	
41.	S.C. DEN BRAVEN ROMANIA S.R.L.	DEPOZIT SI CORP ADMINISTRATIV (BIROURI)	BUFTEA DN 7	2500 mc	
42.	S.C. AGROALIM LOGISTIC S.A.	HALA PRODUSE USCATE	BUFTEA STR. METALURGIEI, NR. 300 BIS 748,2 MP	500 mc	
43.	SC BURAK TOYS INTERNATIONAL SRL	PRODUCTIE SI DEPOZITARE JUCARII	BUFTEA Str. Tamas nr. 2	Sd = 6500mp	
44.	SC STUDIOURILE MEDIA PRO SA	PRODUCTIE CINEMATOGRAFI-CA	BUFTEA Str. Studioului nr. 1	24 de constructii	
45.	SC NORDIC PET FOOD SRL	PRODUCTIE MANCARE CAINI	BUFTEA Str. Milano nr. 6		
46.	SC PIGNA ROMANIA IMPEX SRL	DEPOZITARE SI PRODUCTIE RECHIZITE	BUFTEA Str. Rasaritului nr. 69		
47.	SC MP PASTE BANEASA SRL	FABRICARE PRODU SE FAINOASE	BUFTEA Str. Rasaritului nr. 47B		
48.	S.C. AGRICANTUS S.R.L.	HALA DEPOZITARE	BUFTEA STR. MIHAI EMINESCU NR. 55(Sd=1192 MP)	500 t	
49.	S.C. ROMBIZ IMPEX S.R.L.	HALA DEPOZITARE SI BIROURI	BUFTEA STR. TAMASI, NR. 20	350 t	
50.	SC DEN BRAVEN ROMANIA SRL	FABRICA SPUMA POLIURETANICA	BUFTEA DN 7 9900/10704MP	400 t	
51.	SC ROMBIZ IMPEX SRL	DEPOZIT SI BIROURI - HALA 2	BUFTEA STR. TAMAS, NR. 20 3200/3520 MP	2200 mc	
52.	SC ROMBIZ IMPEX SRL	HALE DE DEPOZITARE SI BI-ROURI	BUFTEA, STR. TAMASI, NR.20	1200 mc	
53.	S.C. PRODAL 94 S.R.L.	HALE DE DEPOZITARE SI BIROURI Hala 1(P+1E -Sd= 1061 mp) Hala 2 (P - Sd = 1613 mp) Hala 3 (P+1E - Sd= 2125 mp)	CERNICA str. Drumul intre Tarlale nr. 1	700 t	
54.	S.C. ROSAL S.R.L.	BIROURI DEPOZIT MATERII PRIME SI PRODUSE FINITE (electronice)	CERNICA sat CALDARARU str. Oxigenului nr.2	10 t	
55.	S.C. AVON COSMETICS (ROMANIA) S.R.L.	CENTRU DEPOZITARE SI DIS-TRIBUTIE PRODUSE COSMETICE AVON	CHIAJNA Sos. De Centura nr. 13 bis,	1500 mc	
56.	SC BRENTAG ROMANIA SRL	SPATII DE DEPOZITARE SI BI-ROURI	CHIAJNA str. Drumul Gării, nr. 1	250 t	
57.	S.C. CENTRAL EUROPE FINANCE REAL ESTATE (CEFIN)	HALA DEPOZITARE MARFURI GENERALE SI BIROURI 2	CHIAJNA Str. Italia nr. 1 – 7,	5000 mc	
58.	S.C. SERVICE AUTO SERUS S.R.L.	SHOWROOMBIROURI SI SER-VICE RENAULT P+1	CHIAJNA sos. De Centura nr. 17 Sd=6443 mp	-	
59.	S.C. PORSHE ROMANIA S.R.L.	SHOW ROOM DEPOZIT SERVICE AUTO - PORSCHE BUCURESTI VEST	CHIAJNA Soseaua de Centura	500 mc	
60.	S.C. PORSHE ROMANIA S.R.L	SHOW ROOM SERVICE AUTO - PORSCHE BUCURESTI VEST 2	CHIAJNA Soseaua de Centura	-	
61.	S.C.CEFIN REAL ESTATE ROMANIA S.R.L.	IMOBIL CEFIN 4 DEPOZITE BIROURI	CHIAJNA str. Italia nr. 1-7 Sd=16844, 94+ 14435,72mp	23000 mc	
62.	S.C. BECX IMOBILIARE S.R.L.	HOTEL SI RESTAURANT	CHIAJNA STR. ITALIA, NR.4	-	
63.	S.C. CEFIN REAL ESTATE ASSET MANAGEMENT ROMANIA SRL	HALA DEPOZITARE SI BIROURI - CEFIN 10	CHIAJNA STR. ITALIA, NR. 1-7	2500 mc	

Nr. Crt.	Denumire operator economic	Domeniul de activitate	Coordonatele operatorului economic	Capacităţi de depozitare	Obs.
64.	S.C. CEFIN EUROPE FINANCE REAL ESTATES ROMANIA S.R.L.	SERVICE AUTOVEHICULE, DEPOZITARE SI COMERCIALIZARE PIESE DE SCHIMB	CHIAJNA STR. ITALIA, NR. 1-7	5000 mc	
65.	S.C. CEFIN REAL ESTATE ASSET MANAGEMENT ROMANIA SRL	HALA DEPOZITARE SI BIROURI	CHIAJNA STR. ITALIA, NR. 1-7	17000 mc	
66.	SC CEFIN REAL ESTATE ROMANIA SRL	HALA DEPOZITARE SI BIROURI - CEFIN 12	CHIAJNA STR. ITALIA, NR. 1-7 21466/22663MP	17000 mc	
67.	SC CARREFOUR ROMANIA	HALA DEPOZITARE MARFURI GENERALE SI BIROURI	CHIAJNA, autostrada Bucuresti – Pitesti km 11,4	7000 mc	
68.	SC BRICOSTORE SRL	HALA DEPOZITARE	CHIAJNA, autostrada Bucuresti – Pitesti km 11,4	2500 mc	
69.	SC CEFIN REAL ESTATE ASSET MANAGEMENT ROMANIA	HALA DEPOZITARE SI BIROURI-CEFIN 10 15149/16030MP	CHIAJNA, STR. ITALIA, NR.1-7	12000 mc	
70.	SC LIDL DISCOUNT SRL	DEPOZITARE PRODUS E DIVERSE	CHIAJNA Str. Industriilor nr. 19		
71.	SC EUROPOLIS PARC BUCHAREST BETA SRL	DEPOZITARE diverse	CHIAJNA	Sd = 33000mp	
72.	SC OMNIA PLAST SRL	PRODUCTIE SI DEPOZITARE ARTICOLE SPORT	SOS. DE CENTURA NR. 10-11 CHIAJNA	Sd=8500 mp	
73.	SC INTEGRA SRL	FABRICA DE PROCESARE A CARNII Sd-5253,50MP	CHITILA, STR. CARTIERULUI, NR.2, 2A,2B	20 t	
74.	SC AUTOCLASS CENTER SRL	COMERT CU AUTOVEHICOLE	Str. RUDENI NR.103 CHITILA	Sd=12000 mp	
75.	SC LAROMET SA	DEPOZITARE SEMIFABRICATE DIN MATERIALE NEFEROASE	Str. MACULUI NR. 21-25 CHITILA	Sd= 4100 mp	
76.	S. C. GUYOMARC 'H ROMANIA S.R.L.	SECTIA DE PRODUCERE PREMIXURI VITAMINO- MINERALE PENTRU ANIMALE	CIOLPANI DN 1, km 35	50 t	
77.	SC ANADOLU AUTOMOBIL ROM SRL	SHOWROOM, BIROURI, SERVICE AUTO	CIOLPANI SOS. BUC-PLOIESTI, NR. 110	-	
78.	SC MEDIA ROM INTERNATIONAL SRL	HALA DE DEPOZITARE, SEDIU FIRMA	CIOLPANI, SOS. BUCURESTI PLOIESTI, NR.190A	1200 mc	
79.	SC CASTEL FILM SRL	PODUCTIE CINEMATOGRAFICA	CIOLPANI Sat Izvorani	10 platouri fimare	
80.	S.C.INTERNATIONAL BENGA COMPANY S.R.L.	SPATII DE DEPOZITARE, PRODUCTIE SI BIROURI (Sd-6475MP)	CIOROGARLA SOS. BUCURESTI NR.45-49	4500 mc	
81.	S.C.INTERNATIONAL BENGA COMPANY S.R.L.	SPATII DE DEPOZITARE, PRODUCTIE SI BIROURI(Sd-6475MP)	CIOROGARLA SOS. BUCURESTI NR.45-49	5500 mc	
82.	S.C. IRCAT - CO S.R.L.	SERVICE UTILAJE PENTRU CONSTRUCTII SI SEDIU ADMINISTRATIV	CIOROGARLA SOS. BUCURESTI NR. 10	-	
83.	S.C. ROMSAD 2001 PRODCOM S.R.L.	UNITATE SEMIPREPARATE SI TRANSARE CARNE	CIOROGIRLA str. 1 Mai	5 t	
84.	S.C. ROMPESCARIA INTERNATIONAL S.R.L.	DEPOZIT FRIGORIFIC PENTRU PESTE SI PRODUSE DIN PESTE (Sd=977 mp)	CIOROGIRLA DJ 601	50 mc	
85.	SC RADIX SRL	DISTRIBUTIE PRODUSE FARMACEUTICE	CIOROGARLA Sos. Bucuresti nr. 26	Sd = 3700mp	
86.	SC SCANIA ROMANIA SRL	COMERT CU AUTOVEHICULE SI SERVICE AUTO	CIOROGARLA Sos. Bucuresti nr. 261	Sd = 6000mp	
87.	S.C. BELLA ROMANIA IMPEX S.R.L.	HALA DEPOZITARE (Sd=3025,82 MP) BIROURI (Sd=512,13 MP)	CLINCENI SAT OLTENI, SOSEAUA DE CENTURA, NR. 3E	50 t	
88.	SC PHOENIX REAL ESTATE SRL	HALA DEPOZITARE SI CORP BIROURI DELTA	CLINCENI DE 48 5851/6554MP	450 t	

Nr. Crt.	Denumire operator economic	Domeniul de activitate	Coordonatele operatorului economic	Capacităţi de depozitare	Obs.
89.	SC CHIPITA ROMANIA SRL	PRODUCTIE SI DEPOZITARE PANIFICATIE	CLINCENI Str. Drumul Mare nr. 8	Sd = 15000mp	
90.	SC ROMHOLD SRL	DEPOZITARE ARHIVA	DARASTI TARLAUA 10		
91.	S.C. DRAGONUL ROSU S.A	HALA DEPOZITARE, COMERCIALIZARE MARFURI GENERALE SI BIROURI - DRAGONUL 3	DOBROESTI str. Dragonul Rosu nr. 1-10	2500 mc	
92.	S.C. MUROTEX 2000 S.R.L.	FABRICA DE CONFECTII	DOBROIESTI Str. Lt. Moga nr. 18, sat Fundeni,	15 t	
93.	S.C.DRAGONUL ROSU S.A	HALA 6-DEPOZITARE SI COMERCIALIZARE MARFURI GENERALE	DOBROIESTI str.Dragonul Rosu , nr.1-10 Sc=10527,60 mp	7000 mc	
94.	S.C. DRAGONUL ROSU S.A	HALA COMERCIALIZARE MARFURI GENERALE- HALA DR 5	DOBROIESTI str.Dragonul Rosu , nr.1-10	2000 mc	
95.	S.C. FAR EST IMPORT EXPORT S.R.L.	HALA DE PRODUCTIE TAMPLA-RIE PVC-HALA 6	DOMNESTI SOS. DE CENTURA BUCURESTI-DOMNESTI, DJ 100A	500 mc	
96.	S.C. FAR EST IMPORT EXPORT S.R.L.	HALA DE PRODUCTIE TAMPLA-RIE PVC-HALA 6	DOMNESTI SOS. DE CENTURA BUCURESTI-DOMNESTI, DJ 100A	450 mc	
97.	HORNBACH ROMANIA	HALA DEPOZITARE	DOMNESTI, autostrada Bucuresti – Pitesti km. 11,5	6000 mc	
98.	SC BUSINESS PARC SRL	DEPOZITARE DIVERSE	DOMNESTI SOS. Bucuresti-Domnesyi nr. 18	3 depozite	
99.	SC DOMOREATIL SA	DEPOZITARE APARATURA ELECTROCASNICA	DOMNESTI STR. FLANDERS NR. 7-13	Sd = 6000mp	
100.	SC LINDE GAZ SRL	FABRICARE IMBUTELIERE SI DISTRIBUTIE GAZE TEHNICE	DOMNESTI A1 km 11		
101.	SC PORTLAND ROMANIA INDUSTRIAL ONE SRL	STATII DE DEPOZITARE SI BI-ROURI	DRAGOMIRESTI DEAL DJ 601 37768/42660MP	26000 mc	
102.	S.C. PORTLAND ROMANIA INDUSTRIALE ONE S.R.L.	SHOWROOM AUTO, BIROURI SI ATELIER	DRAGOMIRESTI DEAL, DE 287/1, Ac-2162,40MP Ad-2641,20MP	-	
103.	S.C. PORTLAND ROMANIA INDUSTRIALE ONE S.R.L.	HALA DE DEPOZITARE SI BI-ROURI - CLADIREA D	DRAGOMIRESTI VALE SAT DRAGOMIRESTI DEAL, DE 287/1 Ac-25.121,50MP	22000 mc	
104.	S.C.PORTLAND ROMANIA INDUSTRIALE ONE S.R.L.	HALA DE DEPOZITARE SI BI-ROURI - CLADIREA C	DRAGOMIRESTI VALE SAT DRAGOMIRESTI DEAL DE 287/1 Ac-14.485,00MP	11000 mc	
105.	S.C. EQUEST LOGISTIC SRL	SPATII DE DEPOZITARE SI BI-ROURI	DRAGOMIRESTI VALE SAT DRAGOMIRESTI DEAL DE 287/1 18010/20902MP	35000 mc	
106.	S.C. HILTI ROMANIA S.R.L.	DEPOZIT SI ATELIER SCULE ELECTRICE	DRAGOMIRESTI VALE, DE 287/1, PARC IN-DUSTRIAL A1 Ac-1500,08MP Ad-1648,00MP	450 mc	
107.	SC EINHELL ROMANIA SRL	SPATIU DE DEPOZITARE PRO-DUSE ELECTRICE SI ELECTRO-CASNICE	DRAGOMIRESTI VALE, sat Dragomiresti Deal, parc industrial	1400 mc	
108.	SC A1 BUSINESS PARC SRL	DEPOZITARE DIVERSE	DRAGOMIRESTI VALE A1 KM 14	13 depozite	

Nr. Crt.	Denumire operator economic	Domeniul de activitate	Coordonatele operatorului economic	Capacităţi de depozitare	Obs.
109.	SC QUADRANT AMROQ BEVERAGES SRL	DEPOZITARE SI PRODUCTIE BAUTURI RACORITOARE	DRAGOMIRESTI VALE TARLAUA 76		
110.	S.C. PIONEER HI- BRED SEDS AGRO S.R.L.	CENTRU DE CERCETARI AGRICOLE SI STATIA DE PRELUCRARE A SEMINTELOR	GANEASA sat Sindrilita DN 2, Bucuresti- Urziceni	-	
111.	S.C. AGNIS TRADING S.R.L.	SEDIU ADMINISTRATIV	GLINA	-	
112.	S.C. HONEST GENERAL TRADING S.R.L.	DEPOZIT CU VANZARE DE UNELTE, SCULE, TEVI, FITINGURI, ARMATURI - ETAPA1	GLINA INTR. ABATORULUI, NR.1A	1100 t	
113.	S.C. HONEST GENERAL TRADING S.R.L.	DEPOZIT UNELTE, SCULE, TEVI SI FITINGURI - ETAPA2	GLINA INTR. ABATORULUI, NR.1A	1200 t	
114.	S.C. ARCHIVIT S.R.L.	SPATIU DE DEPOZITARE - ARHIVA	GLINA SOSEAUA DE CENTURA, NR. 316 1418/709 MP	1500 mc	
115.	SC ARABESQUE SRL	DEPOZITARE SI COMERT	GLINA SAT CATELU T10	Sd = 18500mp	
116.	SC INTERELECTRONIC SRL	FABRICARE COMPONENETE ELECTRONICE	GRUIU STR. UNGURENI NR. 103		
117.	S.C. AMZAY FACTORY S.R.L.	SEDIU, HALE PRODUCTIE, DEPOZITARE SI DESFACERE	JILAVA Sos. Giurgiului nr. 33 A,	1500 mc	
118.	S.C. MOBILE POWER SERVICE S.R.L.	SERVICE AUTO, DEPOZIT PIESE AUTO, BIROURI (Sd= 1497,65mp)	JILAVA sos. Giurgiului nr. 288 G	50 mc	
119.	S.C. ALTEST KMG S.R.L.	DEPOZIT PROFILE ALUMINIU SI BIROURI	JILAVA prelungirea soseaua. Giurgiului nr.33A	15 t	
120.	PETROM JILAVA	DEPOZIT COMBUSTIBIL LICHID	Jilava,Sos de Centura	90000 mc	
121.	SC FRANCK SRL	DEPOZIT DE ANVELOPE SI ACCESORII AUTO	Jilava Sos Giurgiului nr. 55i	Sd = 4000mp	
122.	ARHIVA NATIONALA DE FILME	ARHIVA PROIECTII FILME	JILAVA SOS SABARULUI NR. 2		
123.	SC ARTECA JILAVA SRL	PRELUCRAREA SI COMERCIALIZAREA ALTOR ARTICOLE DIN CAUCIUC	JILAVA SOS GIURGIULUI NR. 33A	Sd = 43500mp	
124.	SC ROMTEHNOCHIM SRL	PRODUCTIE LACURI SI VOPSELE	JILAVA SOS GIURGIULUI NR. 288		
125.	S.C. INOX S.A.	SPATII PRODUCTIE TACIMURI INOX	MAGURELE str. Atomistilor nr. 12 Sd = 3109,16 mp	50 t	
126.	S.C.DRUCKFARBEN ROMANIA S.R.L.	FABRICA DE CERNELURI ,VOPSELURI SI BIROURI - S+P+Ep	MAGURELE str. Atomistilor nr.17-23	1500 mc	
127.	SC DIACO PROD SRL	HALA DE PRODUCTIE DULCIURI, DEPOZIT SI BIROURI	MAGURELE SOS. BUC. MAGURELE	120 t	
128.	SC OBOBETERMAN ROMANIA SRL	DEPOZITARE MATERIALE ELECTRICE	MAGURELE STR. ATOMISTILOR NR. 10	Sd= 4000mp	
129.	S.C. SERBAN INTERNATIONAL TRANSPORT S.R.L.	DEPOZIT SI BIROURI	MOGOSOAIA Sos. Bucuresti – Tirgoviste nr. 28,	1100 mc	
130.	SC MEDIPLUS EXIM SA	DEPOZIT DE MEDICAMENTE , APARATURA MEDICALA SI BIROURI	MOGOSOAIA STR. CIOBANULUI, NR. 133 18420/24050	12000 mc	
131.	S.C. SOFT MEDICA S.R.L.	PAVILION EXPOZITIONAL SI DEPOZIT APARATURA MEDICALA	OTOPENI Cal. Bucurestilor nr. 87-91,	1500 mc	
132.	S.C. NELUCOM S.R.L.	MAGAZIN PREZENTARE SI DESFACERE	OTOPENI Drumul Otopeni/Calea Bucuresti,	15 t	

Nr. Crt.	Denumire operator economic	Domeniul de activitate	Coordonatele operatorului economic	Capacităţi de depozitare	Obs.
133.	S.C. TEHNOGRUP EST S.R.L.	DEPOZIT MATERIALE CONSTRUCTII, BIROURI	OTOPENI Str. Drumul Garii Otopeni nr. 58,	30 t	
134.	S.C. FUTURE S.R.L	HALA PRODUCTIE MOBILIER	OTOPENI Str. Drumul Odai nr. 28,	15 t	
135.	S.C. MACEPLAST ROMANIA S.A.	HALA DE PRODUCTIE SI DEPOZITARE MASE PLASTICE	OTOPENI str. Aurel Vlaicu nr. 37	500 mc	
136.	S.C. DELAMODE ROMANIA S.R.L.	CORP ADMINISTRATIV HALA DEPOZITARE	OTOPENI str. Aurel Vlaicu nr. 11 C	20 t	
137.	S.C. BIOTEHNOS S.A	FABRICA DE MEDICAMENTE SI COSMETICE	OTOPENI STR. GORUNULUI NR. 3-5 4113,07MP	1500 mc	
138.	S.C. AUTOCONSTRUCT S.R.L.	HALA SEMIREMORCI Sd =845,56	OTOPENI str. Ardealului, nr. 9H	35 t	
139.	S.C. TERMOMAX ROMANIA S.R.L.	SHOWROOM , HALA DEPOZITARE D+P+1E partial	OTOPENI sos. Odaii , nr. 38	55 t	
140.	S.C. GRUPPO ROMA S.R.L.	SHOW ROOM CU BIROURI Sp+P+2E DEPOZIT MOBILIER	OTOPENI sos. Odaii , nr. 52	35 t	
141.	C.N. AEROPORTURI BUCURESTI S.A – AEROPORTUL INTERNATIONAL HENRI COANDĂ BUCUREŞTI	AEROGARA SOSIRI (S+P+2E) AEROGARA PLECARI (S+P+2E) FINGER (P+2E) CORP C (S+P+2E)	OTOPENI calea Bucurestilor – nr. 224E DN 1, km 16,5	-	
142.	S.C.DELOS IMPEX 96 SRL	UNITATE DE FABRICATIE SI DEPOZITARE PRODUSE MEDICINALE	OTOPENI STR. HORIA CLOSCA SI CRISAN, LOT 15(1+2)	150 mc	
143.	S.C. ROMATEX S.A.	DEPOZIT PRODUSE CERAMICE	OTOPENI parcela 318 lot F Sc =1541 mp Sd=1717mp	500 t	
144.	S.C. RITTAL SISTEME S.R.L.	SPATIU DE DEPOZITARE SI BIROURI P+E PARTIAL	OTOPENI STR. ARDEALULUI NR. 11A	550 mc	
145.	S.C. ARCOROM SRL	HALA DEPOZITARE SI BIROURI	OTOPENI STR. OASULUI Ac-2.142,25MP Ad-2.339,70MP	1200 mc	
146.	SC STIFT LUX DESIGN SRL	SPATIU DE DEPOZITARE, BIROURI SI ATELIER DE INTRETINERE Sd-1992,50MP	OTOPENI, STR. ION CREANGA, NR.10	1200 mc	
147.	SC PARAGON ROMANIA SRL	PRODUCTIE SI DEPOOZITARE TIPOGRAFICA	OTOPENI SRT DRUMUL GARII	Sd = 6000mp	
148.	SC ALPHA ROCAS SA	DEPOZITARE SI CATERING	OTOPENI SOS CALAE BUCURESTI NR 224E	Sd = 6000mp	
149.	SC TOP DESIGN MOBILIER SRL	PRODUCTIE MOBILA	OTOPENI SOS ODAII NR. 28		
150.	SC PHILIP MORRIS ROMANIA SRL	FABRICARE PRODUSE TUTUN	OTOPENI STR HORIA CLOSCA SI CRISAN NR 83-105		
151.	SC TNT ROMANIA SRL	DEPOZITARE MARFURI MINERALE	OTOPENI STR AUREL VLAICU NR. 49	Sd = 4000mp	
152.	SC KHD INTERNATIONAL SRL	DEPOZITARE	OTOPENI STR HORIA CLOSCA SI CRISAN NR 61-63	9 DEPOZITE	
153.	S.C. ALTO SYNCRO GRUP S.R.L.	SHOWROOM SI SERVICE AUTO	PANTELIMON BD. BIRUINTEI NR. 13,		
154.	S.C. SANO ROMANIA S.R.L.	HALA DEPOZITARE SI BIROURI	PANTELIMON B-DUL BIRUINTEI NR. 160 SD=5604 MP	2000 mc	

Nr. Crt.	Denumire operator economic	Domeniul de activitate	Coordonatele operatorului economic	Capacităţi de depozitare	Obs.
155.	S.C. ALICANTE - TAMILIA S.R.L.	MAGAZIN DE PREZENTARE MOBILA P+Ep	PANTELIMON B-DUL BIRUINTEI NR.90	1500 mc	
156.	S.C. ROMSTAL IMEX S.R.L.	MAGAZIN DE PREZENTARE SI DESFACERE PRODUSE NEALIMENTARE (Sd=1186,10 MP)	PANTELIMON BDUL BIRUINTEI, NR. 99	35 t	
157.	S.C. ROMSTAL IMEX S.R.L.	MAGAZIN DE PREZENTARE SI DESFACERE PRODUSE NEALIMENTARE (Sd=1186,10 MP)	PANTELIMON BDUL BIRUINTEI, NR. 99	200 t	
158.	S.C. ROTAR COMALIMENT IMPEX S.R.L.	HALA DEPOZITARE LEGUME-FRUCTE SI PAVILION ADMINISTRATIV	PANTELIMON DN3, T35, P333 3450/4510 MP	1200 mc	
159.	S.C. EURIAL INVEST S.A	COMPLEX MULTIFUNCTIONAL-SHOW ROOM AUTO SI SERVICE (Sd=5048 mp)	PANTELIMON bd. Biruintei	-	
160.	S.C. AMROM INDUSTRIAL PARK S.R.L.	HALA DE PRODUCTIE MATERIALE PLASTICE SI BIROURI	PANTELIMON B-DUL BIRUINTEI, NR. 130	250 t	
161.	S.C. AGRANA ROMANIA S.A.	HALA DEPOZITARE PRODUSE ALIMENTARE SI BIROURI	PANTELIMON SOS. DE CENTURA FN, T39, LOT5,6	1500 mc	
162.	SC SELGROS SRL	HALA DEPOZITARE	PANTELIMON, BDUL. BIRUINTEI NR. 90	4000 mc	
163.	SC MILBRO TEXTILE SRL	PRODUCTIE TEXTILE	PANTELIMON BD BIRUINTEI NR. 153-155	Sd = 6000mp	
164.	SC HENKEL ROMANIA SRL	FABRICA ADEZIVI	PANTELIMON SOS DE CENTURA NR. 78		
165.	SC VALROM INDUSTRIE SRL	FABRICARE BAZINE STATII EPURARE	PANTELIMON BD BIRUINTEI NR. 151	Sd = 10000mp	
166.	SC CRIMBOGAZ SRL	DEPOZITARE DISTRIBUTIE GPL	PANTELIMON STR DRUMUL ISLAZULUI NR. 19		
167.	S.C. ISOPAN EST S.R.L.	HALA PRODUCTIE PANOURI METALICE TERMOIZOLANTE CU SPUMA DIN POLIURETAN	POPESTI LEORDENI SOS. DE CENTURA	540 t	
168.	S.C. EL DORADO S.R.L.	HALA PRODUCTIE FETE INCALTAMINTE	POPESTI LEORDENI Str. Drumul Fermei nr. 32,	500 mc	
169.	S.C. STAR FOODS E.M. S.R.L.	FABRICA DE SNACKS SI CHIPS	POPESTI LEORDENI Str. Taberei nr. 2,	50 t	
170.	GHIUZAN LAURENTIU VIOREL	HALA INDUSTRIALA PARTER, BIROURI P+1	POPESTI LEORDENI str. Leordeni , nr 161 S 596,40 mp/764,40 mp	10 t	
171.	S.C. HELIOS TRADING S.R.L.	2 HALE DE PRODUCTIE VOPSELURI LAVABILE SI ALCHIDICE	POPESTI -LEORDENI Sos. Oltenitei nr. 195	200 t	
172.	S.C. DECORIUM S.R.L.	HALA DE PRODUCTIE - decorarea obiectelor din sticla si portelan	POPESTI LEORDENI SOS. OLTENITEI NR. 204	3 t	
173.	SC FABRYO CORPORATION SRL	FABRICARE VOPSELURI SI LACURI	POPESTI LEORDENI SOS OLTENITEI NR. 22B	Sd = 20000mp	
174.	SC DANFOS DIDTRICT HEATING SRL	PRODUCTIE SUBTANTE CHIMICE	POPESTI LEORDENI STR. OLTENITEI NR. 208		
175.	SC CHEMTRADERS SRL	DEPOZITARE ANVELOPE SI SERVICE AUTO	POPESTI LEORDENI STR. OLTENITEI NR. 223	Sd = 5000mp	
176.	S.C. TEK - FRUITS MARKETING S.R.L.	DEPOZIT REFRIGERARE SI BIROURI	STEFANESTII DE JOS STR. SINAIA SD= 3424,85MP	35 t	
177.	SC KENTAUROS MEDIA SRL	PRODUCTIE CINEMATOGRAFICA	STEFANESTII DE JOS SOS STEFANESTII DE JOS NR. 57	5 STUDIOURI	

Nr. Crt.	Denumire operator economic	Domeniul de activitate	Coordonatele operatorului economic	Capacităţi de depozitare	Obs.
178.	SC REWE ROMANIA SRL	DEPOZIT ALIMENTE SI DIVERSE	STEFANESTII DE JOS TARLAUA 41	Sd = 17000mp	
179.	SC ROMIB S.A.	DEPOZIT MATERIALE CONSTRUCTII, BIROURI	TUNARI CAL. BUCURESTILOR NR. 74,	25 t	
180.	S.C. TRITON INTERNATIONAL CARGO S.R.L.	HALA DEPOZITARE SI BIROURI	TUNARI SOS. DE CENTURA NR. 30 A,	1000 mc	
181.	S.C. PURATOS PROD S.R.L.	SPATII DE DEPOZITARE, PRODUCTIE SI BIROURI (Sd-3559,99MP)	TUNARI SOS. DE CENTURA NR.25	1500 mc	
182.	S.C. ATLAS CORPORATION S.R.L.	2 HALE DE PRODUCTIE SI DEPOZITARE MATERIALE DE CONSTRUCTII	TUNARI SOS. DE CENTURA NR. 10	500 t	
183.	S.C. URSUS BREWERIES S.A BUCURESTI - SUCURSALA TUNARI	HALA DE DEPOZITARE P (Sc = 2789,95mp) CORP ADMINISTRATIV P+2E Sd = 1305 mp	TUNARI STR. NICOLAE IORGA NR. 13-19	1500 t	
184.	S.C.CONVENIENCE PROD S.R.L.	SECTIE PREPARATE DIN CARNE	TUNARI sos. De centura , nr.18	10 t	
185.	SC TERRA IMOBILIARE PROIECT SRL	SEDIU ADM, MAGAZIE PIESE AUTO, SERVICE AUTO, SPALATORIE AUTO	TUNARI SOS. DE CENTURA KM. 7+058 3210/4436MP	250 t	
186.	SC GRUPPO DAMIDIO SA	DEPOZIT LUBRIFIANTI SI BIROURI	TUNARI STR. MIHAI EMINESCU, NR. 18C 808/1125 MP	180 t	
187.	SC REHAU POLIMER SRL	DEPOZITARE PVC	TUNARI SOS DE CENTURA NR. 14-16		
188.	SC MOARA DAMBOVITA SRL	FABRICARE PRODUSE MORARIT	TUNARI SOS DE CENTURA NR. 22		
189.	SC PARMALAT ROMANIAI SRL	PREPARARE SI IMBUTELIERE BAUTURI RACORITOARE	TUNARI SOS DE CENTURA NR. 12	Sd = 6000mp	
190.	S.C. AVITECH CO S.R.L.	IMOBIL CU FUNCTIUNE MIXTA (COMERT, DEPOZIT, BIROURI)	VOLUNTARI Sos. Pipera – Tunari nr. I/II,	500 mc	
191.	S.C. IMPACT DEVELOPER & CONTRACTOR S.A.	IMOBIL DE GARAJE 3 S + P + 1 E	VOLUNTARI Sos. Pipera – Tunari nr. 4 C, Pipera,	-	
192.	S.C. IMPACT DEVELOPER & CONTRACTOR S.R.L.	CLADIRE ADMINISTRATIVA SI SPATII COMERCIALE	VOLUNTARI Sos. Pipera Tunari FN,	-	
193.	S.C. ROMCAR S.R.L.	HALA DEPOZITARE SI BIROURI	VOLUNTARI Sos. Stefanesti nr. 130,	750 mc	
194.	S.C. ROMANTIK S.R.L.	IMOBIL MAGAZIN, BIROURI, SPATIU MULTIFUNCTIONAL	VOLUNTARI Str. Pascani nr. 2,	5 t	
195.	S.C. TAG INVEST EVA S.R.L.	IMOBIL S+P+2E - BIROURI SI HALA DEPOZITARE (Sd=5090 mp)	VOLUNTARI sos .Pipera - Tunari nr. 1C	2500 mc	
196.	S.C. CHF INVESTITII S.R.L.	CLADIRE DE BIROURI S+P+4E (Sd = 3272mp) cu exceptia spatiilor de la subsol aflate in conservare (Sd = 273 mp)	VOLUNTARI str. Iancu Nicolae nr. 29	-	
197.	S.C. CAPRI TRADE S.R.L.	BIROURI S+P+6E+E	VOLUNTARI sos .Pipera - Tunari nr. II/2 Sc=14169	-	
198.	S.C. CREATIV INVEST GRUP S.R.L.	ANSAMBLU BIROURI S+P+5E+6E retras S+P+4E+E tehnic	VOLUNTARI sos. Pipera - Tunari	-	
199.	S.C. PORSHE ROMANIA S.R.L.	ARELIERE SCOALA, SALI DE CURS, SPATII DE DEPOZITARE	VOLUNTARI sos. Pipera - Tunari nr. 2	12 t	

Nr. Crt.	Denumire operator economic	Domeniul de activitate	Coordonatele operatorului economic	Capacităţi de depozitare	Obs.
200.	SC DECONS CO SRL	IMOBIL DE BIROURI SI HOTEL	VOLUNTARI SOS. PIPERA-TUNARI 1236/30099MP	-	
201.	S.C. TOYOTA ROMANIA S.R.L.	SHOWROOM SI SERVICE AUTO	VOLUNTARI SOS. PIPERA-TUNARI NR.1	-	
202.	SC FERCO INVESTMENTS SA	COMPLEX LIZIERA-SPATIU COMERCIAL MEGA IMAGE, FARMACIE 3392/44476MP	VOLUNTARI, B-DUL PIPERA, NR. 166-168	700 mc	
203.	SC METRO ROMANIA SRL	HALA DEPOZITARE	VOLUNTARI, sos, Bucuresti - Urziceni	5000 mc	
204.	SC NORD CITY SRL	IMOBIL DE BIROURI 925,60/12230MP	VOLUNTARI, SOS. PIPERA TUNARI, NR.1/VIII	-	
205.	SC PORSCHE IMMOBILIEN	SEDIU ADMINISTRATIV-BIROURI 2309/11434MP	VOLUNTARI, SOS. PIPERA TUNARI, NR.2	-	
206.	SC AMONI MANUFACTURING SRL	FABRICARE IMBRACAMANTE	VOLUNTARI SOS AFUMATI NR. 108		
207.	SC VODAFONE ROMANIA	ADMINISTRATIV/DEPOZIT	VOLUNTARI SOS PIPERA TUNARI		

SISTEMUL INFORMAŢIONAL DECIZIONAL ÎN SITUAŢII DE URGENŢĂ LA NIVELUL JUDEŢULUI ILFOV

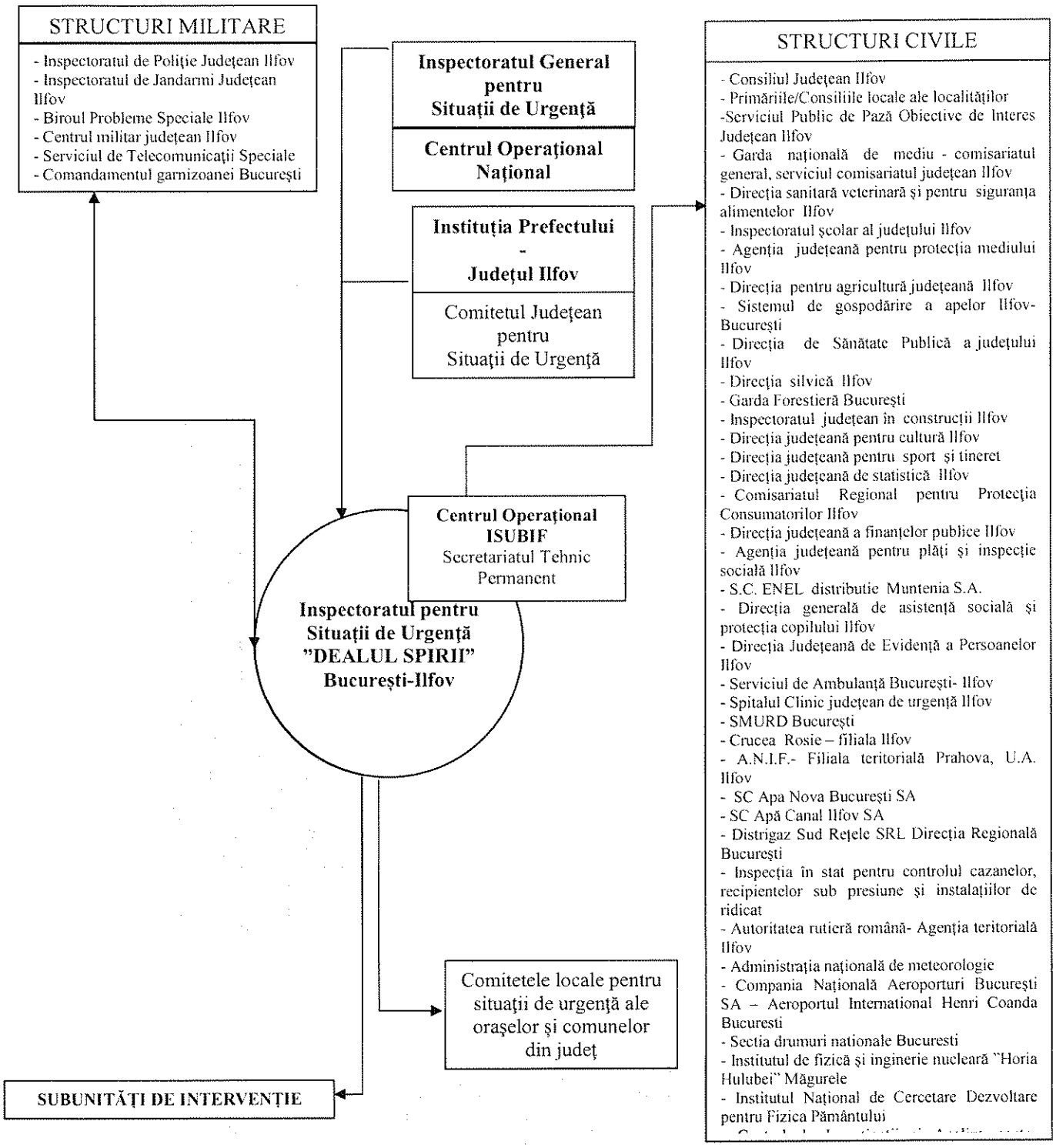

SITUAŢIA CENTRALIZATOARE A FONDULUI DE ALARMARE, SIRENE ELECTRICE ŞI ELECTRONICE DIN JUDEŢUL ILFOV

SPSU-ROMOIL Mogosoaia					
Nr. crt.	**Tip**	**Localitate**	**Str. Nr.**	**Locaţie**	**Coordonate geografice**
1	UTS-M	MOGOSOAIA	Sos. Odai	ROM OIL	44,5207035 N 26,023901 E
CLSU Bragadiru					
Nr. crt.	**Tip**	**Localitate**	**Str. Nr.**	**Locaţie**	**Coordonate geografice**
1	Necentralizată	Bragadiru	Sos. Alexandriei 229	Laropharm	44,379311 N 25,986335 E
2	Necentralizată	Bragadiru	Sabarului 544	Ind. Parc Sabarului	44,3613342 N 25,968479 E
3	Necentralizată	Bragadiru		Primarie	44,369325 N 25,975006 E
CLSU Buftea					
Nr. crt.	**Tip**	**Localitate**	**Str. Nr.**	**Locaţie**	**Coordonate geografice**
1	UTS-M	Buftea	Milano 6	United Petfood SRL	44,5401884 N 25,949172 E
2	UTS-M	Buftea	Tamasi, 20	ROMBIZ IMPEX	44,5644409 N 25,962729 E
3	UTS-M	Buftea	Stirbei Voda	Palatul Copiilor	44,5606733 N 25,943545 E
4	UTS-M	Buftea	Sos. Buc.-Targoviste	bl.R9, sc.A	44,5604663 N 25,949435 E
5	UTS-M	Buftea	Rasaritului 51	S.C. BOSTIK S.R.L	44,5232194 N 25,956789 E
6	UTS1200 (1200W)	Buftea	Independentei	Sc. Gen.3 Flamanzeni	44,5593999 N 25,930643 E
7	UTS-Telegrafia	Buftea	P-ta. M. Eminescu 1	Primarie	44,5605548 N 25,947999 E
8	UTS600 (600W)	Buftea	Merisori 18	PANIFICA S.R.L.	44,5710777 N 25,955 E
9	UTS600 (600W)	Buftea	str.23 August 75	Turn	44,5658183 N 25,942445 E
10	UTS1200 (1200W)	Buftea	Aleea Tineretului	bl. 8, sc. B	44,5729984 N 25,938732 E

CLSU Chitila

Nr. crt.	Tip	Localitate	Str. Nr.	Locaţie	Coordonate geografice
1	UTS1200 (1200W)	Chitila	Banatului 76	Fabrica de Paine	44,5094365 N 25,98046 E
2	UTS600 (600W)	Chitila	Panduri 4	Sc. Gen. Rudeni	44,4759657 N 25,970321 E
3	UTS600 (600W)	Chitila	Sos Banatului 75	Sc. Gen. Ion Visoiu	44,504001 N 25,987648 E

CLSU Magurele

Nr. crt.	Tip	Localitate	Str. Nr.	Locaţie	Coordonate geografice
1	UTS-Telegrafia	Magurele	Calugareni, 2-4	Primarie	44,3496627 N 26,02929 E
2	Necentralizată	Magurele	Reactorului	IFIM	44,3525108 N 26,039632 E
3	Necentralizată	Magurele	Atomistilor 407	IFA	44,3503052 N 26,03195 E

CLSU Otopeni

Nr. crt.	Tip	Localitate	Str. Nr.	Locaţie	Coordonate geografice
1	UTS1200 (1200W)	Otopeni	23 August, nr.8	Centru Cultural	44,5506315 N 26,072489 E
2	UTS1200 (1200W)	Otopeni	Intrarea Stadionului	Stadion Otopeni	44,5435 N 26,065833 E
3	UTS1200 (1200W)	Otopeni	Garii Otopeni 5-11	Compl.OlimpicNatatie	44,5418055 N 26,080833 E
4	UTS600 (600W)	Otopeni	Buc. - Ploiesti 15	Gradinita 5	44,5543055 N 26,068833 E
5	UTS _GER (1200W)	Otopeni	Calea Bucurestilor 224E	Cladire echipamente speciale	44,570654 N 26,087088 E

CLSU Pantelimon

Nr. crt.	Tip	Localitate	Str. Nr.	Locaţie	Coordonate geografice
1	Necentralizată	Pantelimon	Biruintei 98	Rosal S.A.	44,4520042 N 26,244286 E
2	Necentralizată	Pantelimon	Garoafelor 24	Scoala Generala 1	44,4452364 N 26,200758 E

CLSU Popesti Leordeni

Nr. crt.	Tip	Localitate	Str. Nr.	Locaţie	Coordonate geografice
1	UTS1200 (1200W)	Popesti Leordeni	Scolii 2	Gradinita 2	44,3790809 N 26,168419 E

CLSU Voluntari

Nr. crt.	Tip	Localitate	Str. Nr.	Locaţie	Coordonate geografice
1	Necentralizată	Voluntari	Anton Pann 7	Scoala Generala 1	44,4868182 N 26,177177 E
2	Necentralizată	Voluntari	Pipera-Tunari 196	Scoala Americana	44,5289566 N 26,145387 E

SPSU-ROMPETROL GAS					
Nr. crt.	**Tip**	**Localitate**	**Str. Nr.**	**Locație**	**Coordonate geografice**
1	UTS600 (600W)	Pantelimon	Islazului, nr.9	Depozit Pantelimon	44,4592832 N 26,240835 E
CLSU 1Decembrie					
Nr. crt.	**Tip**	**Localitate**	**Str. Nr.**	**Locație**	**Coordonate geografice**
1	Necentralizată	1Decembrie	Sos. Giurgiului 262	Casa Parohiala	44,2861155 N 26,059463 E
CLSU Afumati					
Nr. crt.	**Tip**	**Localitate**	**Str. Nr.**	**Locație**	**Coordonate geografice**
1	Necentralizată	Afumati	Buc. - Urziceni 151	Primarie	44,5222617 N 26,247518 E
SPSU Apa Nova					
crt.	**Tip**	**Localitate**	**Str. Nr.**	**Locație**	**Coordonate geografice**
1	UTS600 (600W)	Rosu	Crinului 53	Disp. Uzina Rosu	44,4441715 N 26,001415 E
2	UTS600 (600W)	Joita	sat Bacu	Arcuda-cl. clorinare	44,4825276 N 25,881929 E
3	UTS600 (600W)	Joita	sat Bacu	Disp. Uzina Arcuda	44,4863925 N 25,865174 E
4	UTS1200 (1200W)	Bolintin Vale	Crivina	Dispecerat Central	44,4276581 N 25,788556 E
5	UTS600 (600W)	Bolintin Vale	Crivina	Dispecerat Baraj	44,4266132 N 25,780703 E
6	UTS600 (600W)	Bolintin Vale	Crivina	Cladire Clorinare	44,4276581 N 25,788556 E
CLSU Balotesti					
Nr. crt.	**Tip**	**Localitate**	**Str. Nr.**	**Locație**	**Coordonate geografice**
1	Necentralizată	Balotesti	Cal. Bucuresti 89	Primarie	44,6260655 N 26,069709 E
2	Necentralizată	Balotesti	Unirii 6	Sc. Generala 1	44,62361 N 26,111172 E
3	Necentralizată	Balotesti	Unirii 224	Scoala Generala 2	44,6144229 N 26,082119 E
4	Necentralizată	Balotesti	Ion Lahovari 20A	Gradinita Dumbraveni	44,6352103 N 26,08965 E

SPSU TUBORG

Nr. crt.	Tip	Localitate	Str. Nr.	Locație	Coordonate geografice
1	UTS-M	Pantelimon	Biruintei, 89	TUBORG	44,4503196 N 26,23234 E

SPSU OMV Aviation

Nr. crt.	Tip	Localitate	Str. Nr.	Locație	Coordonate geografice
1	UTS1200 (1200W)	Otopeni	Aurel Vlaicu 61	OMV Petrom Av. Birou	44,578814 N 26,088483 E

SPSU BOSTIK

Nr. crt.	Tip	Localitate	Str. Nr.	Locație	Coordonate geografice
1	UTS600 (600W)	Buftea	Rasaritului 51	S.C. BOSTIK S.R.L.	44,523621 N 25,957068 E

CLSU Berceni

Nr. crt.	Tip	Localitate	Str. Nr.	Locație	Coordonate geografice
1	Necentralizată	Berceni	1Mai 355	Scoala	44,3090448 N 26,188799 E

CLSU Branesti

Nr. crt.	Tip	Localitate	Str. Nr.	Locație	Coordonate geografice
1	UTS-M	Branesti	Slt. Petre Ionel 11	Oficiu Postal	44,460957 N 26,330257 E
2	UTS1800 (1800W)	Branesti	DN3 43	Primarie	44,4635889 N 26,334744 E
3	UTS1200 (1200W)	Branesti	sat Pasarea	Gradinita	44,4711194 N 26,334744 E
4	UTS600 (600W)	Branesti	sat Vadul Anei	stalp-langa Biserica	44,4245445 N 26,355989 E
5	UTS600 (600W)	Branesti	Soarelui	stalp ENEL	44,4298361 N 26,343558 E
6	UTS600 (600W)	Branesti	Mihai Eminescu 37	stalp ENEL	44,449925 N 26,340317 E
7	UTS600 (600W)	Branesti	sat Islaz	Camin Cultural	44,4606695 N 26,386233 E

SPSU DEPOGAZ Balaceanca

Nr. crt.	Tip	Localitate	Str. Nr.	Locație	Coordonate geografice
1	UTS1200 (1200W)	Com. Cernica	sat. Balaceanca	Statia de comprimare	44,3781495 N 26,263154 E

CLSU Cernica					
Nr. crt.	**Tip**	**Localitate**	**Str. Nr.**	**Locație**	**Coordonate geografice**
1	UTS600 (600W)	Cernica	Decebal 78	Primarie	44,4153082 N 26,283814 E
CLSU Chiajna					
Nr. crt.	**Tip**	**Localitate**	**Str. Nr.**	**Locație**	**Coordonate geografice**
1	Necentralizată	Chiajna	Republicii 61	Midar Grup	44,4631346 N 25,940159 E
2	Necentralizată	Chiajna	Pacii 72	Scoala Al., Odobescu	44,4579124 N 25,977577 E
3	Necentralizată	Chiajna	Int. Crinului 7	Apa Nova	44,4486916 N 26,000515 E
CLSU Ciolpani					
Nr. crt.	**Tip**	**Localitate**	**Str. Nr.**	**Locație**	**Coordonate geografice**
1	UTS-M	Ciolpani	Manastirii, 132	Primarie	44,7232951 N 26,087968 E
CLSU Ciorogarla					
Nr. crt.	**Tip**	**Localitate**	**Str. Nr.**	**Locație**	**Coordonate geografice**
1	UTS1200 (1200W)	Ciorogarla	Calea Bucuresti	Primarie	44,4439173 N 25,881857 E
2	UTS-M	Ciorogarla	sat Darvari	Scoala Generala	44,422423 N 25,87969 E
CLSU Clinceni					
Nr. crt.	**Tip**	**Localitate**	**Str. Nr.**	**Locație**	**Coordonate geografice**
1	Necentralizată	Clinceni	Principala 107A	Primarie	44,3781404 N 25,942479 E
2	Necentralizată	Clinceni	Solarilor 48	Camin Cultural	44,3741455 N 25,954939 E
CLSU Copaceni					
Nr. crt.	**Tip**	**Localitate**	**Str. Nr.**	**Locație**	**Coordonate geografice**
1	Necentralizată	Copaceni	Principala	Scoala Generala 1	44,2852283 N 26,061168 E
CLSU Corbeanca					
Nr. crt.	**Tip**	**Localitate**	**Str. Nr.**	**Locație**	**Coordonate geografice**
1	Necentralizată	Corbeanca	Independentei 14	Primarie	44,5957762 N 26,038567 E

CLSU Cornetu					
Nr. crt.	**Tip**	**Localitate**	**Str. Nr.**	**Locație**	**Coordonate geografice**
1	Necentralizată	Cornetu	Alexandriei 179	Scoala Generala 1	44,3441028 N 25,945002 E
CLSU Dascalu					
Nr. crt.	**Tip**	**Localitate**	**Str. Nr.**	**Locație**	**Coordonate geografice**
1	Necentralizată	Dascalu	Victoriei 82	Posta	44,6011288 N 26,228205 E
CLSU Ganeasa					
Nr. crt.	**Tip**	**Localitate**	**Str. Nr.**	**Locație**	**Coordonate geografice**
1	Necentralizată	Ganeasa	Stefan Cel Mare 43	Scoala Generala 1	44,491014 N 26,285386 E
CLSU Glina					
Nr. crt.	**Tip**	**Localitate**	**Str. Nr.**	**Locație**	**Coordonate geografice**
1	Necentralizată	Glina	intr. Abatorului 5	S.C. Glina S.A.	44,3870991 N 26,231994 E
2	Necentralizată	Glina	Parcului 1A	Scoala Generala 1	44,3846633 N 26,247257 E
CLSU Gradistea					
Nr. crt.	**Tip**	**Localitate**	**Str. Nr.**	**Locație**	**Coordonate geografice**
1	Necentralizată	Gradistea	Libertatii 114	Primarie	44,2177519 N 26,157192 E
CLSU Gruiu					
Nr. crt.	**Tip**	**Localitate**	**Str. Nr.**	**Locație**	**Coordonate geografice**
1	Necentralizată	Gruiu	Gruiu-Snagov 150	Camin Cultural	44,724844 N 26,226488 E
CLSU Jilava					
Nr. crt.	**Tip**	**Localitate**	**Str. Nr.**	**Locație**	**Coordonate geografice**
1	UTS1200 (1200W)	Jilava	Giurgiului 266	Scoala Generala 1	44,3331699 N 26,077814 E
2	UTS600 (600W)	Jilava	Verii 33	Scoala Generala 2	44,3286773 N 26,087862 E
CLSU Moara Vlasiei					
Nr. crt.	**Tip**	**Localitate**	**Str. Nr.**	**Locație**	**Coordonate geografice**
1	Necentralizată	Moara Vlasiei	Eroilor 127	Scoala General 1	44,6408381 N 26,207343 E

CLSU Mogosoaia

Nr. crt.	Tip	Localitate	Str. Nr.	Locație	Coordonate geografice
1	UTS1200 (1200W)	Mogosoaia	Buc.-Targoviste, 107	Scoala Generala nr.1	44,5282621 N 26,000396 E
2	UTS1200 (1200W)	Mogosoaia	Buc.-Targoviste, 211	bloc	44,537163 N 25,98866 E
3	UTS1200 (1200W)	Mogosoaia	Vanatorilor	Statia de Apa	44,5186111 N 25,9925 E

CLSU Nuci

Nr. crt.	Tip	Localitate	Str. Nr.	Locație	Coordonate geografice
1	UTS-M	Nuci	Cal. Bucuresti 201	Primarie	44,7129727 N 26,31761 E

CLSU Peris

. crt.	Tip	Localitate	Str. Nr.	Locație	Coordonate geografice
1	Necentralizată	Peris	Principala	Supermarket	44,6785643 N 26,00287 E

CLSU Petrachioaia

Nr. crt.	Tip	Localitate	Str. Nr.	Locație	Coordonate geografice
1	Necentralizată	Petrachioaia	Vanatori 300	Primarie	44,5829751 N 26,311251 E

CLSU Snagov

Nr. crt.	Tip	Localitate	Str. Nr.	Locație	Coordonate geografice
1	Necentralizată	Snagov	Mogo Mihai 21	Statia Electrica	44,7174547 N 26,178405 E
2	Necentralizată	Snagov	Bujorului 19	Scoala	44,7335801 N 26,170653 E
3	Necentralizată	Snagov	Merilor 25	Lic. M. Kogalniceanu	44,7076453 N 26,173185 E

CLSU Stefanestii de Jos

Nr. crt.	Tip	Localitate	Str. Nr.	Locație	Coordonate geografice
1	Necentralizată	Stefanestii de Jos	Sos. Stefanesti 131	Primarie	44,534418 N 26,202213 E

CLSU Tunari

Nr. crt.	Tip	Localitate	Str. Nr.	Locație	Coordonate geografice
1	Necentralizată	Tunari	M. Eminescu 1	Scoala General 1	44,5496571 N 26,141517 E

CLSU Vidra

Nr. crt.	Tip	Localitate	Str. Nr.	Locație	Coordonate geografice
1	Necentralizată	Vidra	Principala 201	Sediu SVSU	44,267343 N 26,159434 E

SPSU OMV Petrom Jilava					
Nr. crt.	**Tip**	**Localitate**	**Str. Nr.**	**Locaţie**	**Coordonate geografice**
1	UTS-Telegrafia	Jilava	Soseaua de Centura	OMV Depozit Buc.-Sud	44,340994 N 26,088148 E
2	UTS-Telegrafia	Jilava	Soseaua de Centura	OMV Depozit CSO	44,3390339 N 26,092794 E
SPSU-LINDE GAZ					
Nr. crt.	**Tip**	**Localitate**	**Str. Nr.**	**Locaţie**	**Coordonate geografice**
1	UTS-M	Domnesti	Autostrada A1 Km11,4	Linde Gaz Romania	44,4347843 N 25,963121 E
CLSU Dobroesti					
Nr. crt.	**Tip**	**Localitate**	**Str. Nr.**	**Locaţie**	**Coordonate geografice**
1	Necentralizată	Dobroesti	Fundeni-Dobr. 174	Complex Comercial	44,4556182 N 26,177804 E
2	Necentralizată	Dobroesti	N. Balcescu 16-18	Sc. Generala 1	44,4518343 N 26,179257 E
CLSU Darasti-Ilfov					
Nr. crt.	**Tip**	**Localitate**	**Str. Nr.**	**Locaţie**	**Coordonate geografice**
1	Necentralizată	Darasti-Ilfov	Mihai Eminescu 5	Sc. Generala 1	44,3096156 N 26,018597 E
CLSU Domnesti					
Nr. crt.	**Tip**	**Localitate**	**Str. Nr.**	**Locaţie**	**Coordonate geografice**
1	UTS600 (600W)	Domnesti	401A	Primarie	44,3984926 N 25,91501 E
2	UTS600 (600W)	Domnesti	sat Teghes	Camin Cultural	44,381815 N 25,872207 E
3	Necentralizată	Domnesti	Al. Ioan Cuza 32	Spital	44,4003755 N 25,912496 E
4	Necentralizată	Domnesti	A1 - KM11,4	Linde	44,4347486 N 25,963962 E
CLSU Dragomiresti Vale					
Nr. crt.	**Tip**	**Localitate**	**Str. Nr.**	**Locaţie**	**Coordonate geografice**
1	Necentralizată	Dragomiresti Vale	Miesunelelor 165	Liceu Tehnologic	44,4764774 N 25,935663 E

CONSTRUCŢII DE PRODUCŢIE ŞI /SAU DEPOZITARE CU SUPRAFAŢA MAI MARE DE 5000 MP

Nr. crt.	Denumire operator	Domeniu activitate	COORDONATELE OPERATORULUI ECONOMIC / SOLICITANTULUI Ac/Ad	Obs.
1.	SC PASHA ICE LAND WAREHOUSE SRL	supanta, schimbarea, compartimentarea şi parţial a faţadelor şi construirea unui corp p+1e, locuinţă de serviciu	AFUMAŢI, SAT AFUMAŢI, DE387/2 SI DE387/3 HALA 7113,54/7599,54 BIROURI 128,78/257,56 MP	investiţie nefinalizată
2.	SC CELLIS GRUP SRL	atelier galvanizare şi birouri	BALOTEŞTI, STR. VIILOR 4968,36/5112,36 MP	investiţie nefinalizată
3.	SC VALMO TRANSCONSTRUTI SRL SI SC ME INVESTITII AV SRL	hale depozitare marfuri generale şi birouri aferente	CLINCENI, SAT OLTENI, DE 48/2 HALĂ 7402,35/8247 MP BIROURI 5287,75/6127/40 MP	investiţie nefinalizată
4.	SC V4 SVILUPPI SRL	hală depozitare şi birouri	DRAGOMIRESTI VALE, SAT DRAGOMIREŞTI DEAL. T 78 10358/12158 MP	investiţie nefinalizată
5.	SC ALGIDA CENTER SRL	hală depozitare şi corp administrativ	GANEASA, SAT ŞINDRILIŢA, NC 50008, T 15/1,P 50/10-50/13 7.031,15/8.185,87 MP	investiţie nefinalizată
6.	SC VEST INVESTMENT SRL	hale de producţie, depozitare şi birouri (corp a,b,c,d,e,f,g)	OTOPENI, CALEA BUCURESTILOR, NR. 1 S = 10672,65 MP	investiţie nefinalizată
7.	SC KARL HENZ DIETRICH INTERNATIONAL EXPED SRL	hală depozitare	OTOPENI, STR. HORIA, CLOSCA SI CRISAN, NR. 69-79 6.574/6.666 MP	investiţie nefinalizată
8.	SC TITAN SA	depozit produse finite	PANTELIMON, ŞOS. CERNICA, NR. 11, T 57, P545 6.940 / 6.992 MP	investiţie nefinalizată
9.	SC ASTRA INVESTITII IMOBILIARE SRL	depozitare	PANTELIMON, T 39, NC 1.057/4/3/4/3/7 6.120,6/6.570 MP	investiţie nefinalizată
10.	SC INVEST ROMCONSULT STRADE SRL,	fabrică procesare carne 1 t/zi şi birouri p+1e	1 DECEMBRIE, SAT 1 DECEMBRIE, ŞOS. GIURGIULUI, NR. 108, T/7/5; P/15/9/42 S = 864,56 MP	investiţie nefinalizată
11.	SC KEY LOGISTIC CENTER SRL	hală depozitare	CHIAJNA, SAT CHIAJNA, ŞOSEAUA DE CENTURĂ, NR. 13A, S = 10. 574 MP	investiţie nefinalizată
12.	S.C. BAUROM CONSTRUCT S.R.L.	HALA PRODUCTIE/DEPOZITARE, Ad= 5290, P+1Ep	Chitila, STR. OXIGENULUI, NR.2	
13.	SC B.R.S. GRUP INVEST SRL	depozite şi birouri	DRAGOMIREŞTI VALE, SAT DRAGOMIREŞTI DEAL, STR. DE 286, DE 287/1, TARLA 76, NR. CADASTRAL 559/2/1, 559/1/2, 826/1, 1851/1, 1851/2, 1851/3, 1851/4/1, 1851/4/2 S = 19.625 MP	investiţie nefinalizată

14.	SC ISOMAT ROMÂNIA SRL	clădire administrativă (birouri), hală producţie şi depozitare materiale de construcţie	JILAVA, SAT JILAVA, STR. CENTURĂ (KM 36+950 ST.) S = 6.326,40 MP	investiţie nefinalizată
15.	SC SEA ROMANIA SRL	depozit şi birouri	POPESTI LEORDENI, ŞOS OLTENIŢEI, NR. 181 SC, SD21140/ 29135	investiţie nefinalizată
16.	SC FARMEXIM SA	hală depozitare medicamente şi clădire birouri Ad= 22648,90 mp, P+4E	COMUNA BALOTEŞTI, SATUL BALOTEŞTI, STR. MALUL ROŞU NR. 4	
17.	SC KOKSAL PROD IMPEX 96 SRL	unitate de producţie (p+m+1e), fabrică de produse de panificaţie – patiserie, depozite, silozuri, spaţiu comercial, birouri şi apartamente de serviciu	COMUNA JILAVA, SAT JILAVA, ŞOS. GIURGIULUI, NR. 290 A S = 5953,20 MP	investiţie nefinalizată
18.	SC AGRICOLA BERCENI SRL	înfiinţare fermă de vaci de lapte cu utilizare de energie din surse regenerabile	COMUNA BERCENI, DE 80/3, SOLA 30, P 80/2/1, N.C. 550 S = 8643 MP	investiţie nefinalizată
19.	SC MAKITA EU SRL	hală asamblare şi depozitare unelte electromagnetice	COMUNA BRĂNEŞTI, SAT BRĂNEŞTI, STR. I. C. BRĂTIANU, NR. 164 S=24.495 MP	
20.	SC PROMA TRUST SRL	ansamblu hale depozitare şi birouri p+2e	ORAŞ PANTELIMON, TARLA 25, PARCELA 160, NR. CADASTRAL 101724 S = 18.436 MP	investiţie nefinalizată
21.	SC MOTECO SRL	arhivă de interes public, hală de producţie	amplasate în judeţul Ilfov, oraş Buftea, str. Răsăritului, T. 105, P. 420/2, 420/1 (Sd = 12.136,31 mp)	investiţie nefinalizată
22.	HALIU NICULAE şi HALIU FLORICA	complex comercial "LEROY-MERLIN"	ORAŞ BRAGADIRU, STR. SPERANŢEI, NR. 94-96 S = 11.734,75 MP	investiţie nefinalizată
23.	SC DACIAN SECOND SRL	depozit marfuri generale regim înălţime - p+2e parţial (birouri) regim inalţime hală	PANTELIMON, SOS. DE CENTURA NR. 220, ILFOV S=12000MP	
24.	S.C. QUADRANT - AMROQ BEVERAGES S.R.L.	hală de producţie şi depozitare bauturi răcoritoare	DRAGOMIRESTI VALE, SAT DRAGOMIRESTI DEAL, DE 197, Ac 29350 mp, Ad 32540mp	
25.	S.C. DRAGONUL ROSU S.A	hala depozitare comercializare, marfuri generale si birouri, dragonul 3	COMUNA DOBROIEŞTI, STRADA DRAGONUL ROSU, NR. 1-10, Ac 13072,43 mp, Ad 16874,42 mp	
26.	S.C ARCELOR MITTAL CONSTRUCTION ROMANIA S.A	hală producţie şi depozitare panouri metalice termoizolate cu spumă poliuretanică	ORAS PANTELIMON, BD. BIRUINTEI, KM 14, Ac 6118,01 mp, Ad 6436,91 mp	
27.	S.C. ELTRIX S.R.L.	hale de producţie semnalistică publicitara, spatii de depozitare si birouri	COMUNA DASCALU, SAT DASCALU, DJ 200, T48, P182/59, 182/60, 182/61, Ac 10832,5 mp, Ad 12043,15 mp	
28.	S.C. CEIF INDUSTRIAL BETA SRL	hală de depozitare mafuri generale şi birouri	COMUNA DRAGOMIRESTI VALE, SAT DRAGOMIRESTI DEAL, DE 286, DE 287/1, Ac 7679,93 mp, Ad 9830.03 mp	

29.	S.C. DANFOSS DISTRICT HEATING SRL	hală de producţie schimbătoare de caldura şi birouri	POPESTI LEORDENI, DE835, T20/3 - P 25-28, Ac 5397,32 mp, Ad 6736,64 mp	
30.	S.C. ASPC DOMNESTI BUSINESS PARK SRL	hala 1-3, depozit marfuri generale şi productie	COMUNA DOMNESTI, SOS BUCURESTI DOMNESTI, Ac 5405,75mp, Ad 5405,75 mp	
31.	S.C. KARL HEINZ DIETRICH INTERNATIONAL EXPED SRL	hala depozitare ow 6 si hala depozitare ow 7	OTOPENI, STR. HORIA, CLOSCA SI CRISAN, NR. 61-63, Ac 5260mp, Ad 5351 mp	
32.	S.C. PIGNA ROMANIA IMPEX SRL	hala fabricare produse papetărie	BUFTEA, STR. RASARITULUI, NR. 69, Ac 6084,31 mp, Ad 6302,67 mp	
33.	S.C. ROMCOLOR 2000 SA	complex productie, depozitare si birouri	COM. COPACENI, SAT COPACENI, STR. SALCAMULUI, NR. 1, Ac 6537.3 mp, Ad 9026 mp	
34.	SC DRAGONUL ROSU SA	3 hale cu funcţiune comercială	COM. DOVROIESTI, SAT, FUNDENI, STR. DRAGONUL ROSU, NR. 1-10 DR1 - 8224,83DR2 - 8896, 83DR3 - 7804	
35.	SC GILINOX SRL	hala depozitare şi birouri	OTOPENI, STR. MARAMURES, NR. 38 4910/5260	
36.	SC KARL HEINZ DIETRICH INTERNATIONAL EXPED SRL	hală depozitare	OTOPENI, STR. HORIA CLOSCA SI CRISAN 5263/ 5351	
37.	SC KARL HEINZ DIETRICH INTERNATIONAL EXPED SRL	hală depozitare	OTOPENI, STR. HORIA CLOSCA SI CRISAN 10568/ 10612	
38.	SC ARABESQUE SRL	hala depozitare materiale de constructii cu birouri si hala de productie	COM GLINA, SAT CATELU, STR. DRUMUL INTRE TARLALE, NR. 61A 1076+10225,8/ 2571,65+10225,8	
39.	SC HOLVER SRL	centru de depozitare si comercializare produse lemnoase	COM CHIAJNA, STR INDUSTRIILOR, NR.11 5502,53/ 6579,21	
40.	SC PARMAFOOD CENTER SRL	depozit frigorific en-gros produse agroalimentare	COM DRAGOMIRESTI VALE, SAT DRAGOMIRESTI DEAL, 5730,9/ 6049	
41.	SC MEGA IMAGE	depozit logistic de marfuri alimentare si nealimentare	POPESTI LEORDENI, SOS. OLTENITEI, NR. 257 38596,6/ 50310	
42.	SC NIRO INVESTMENT SA	complex comercial P+1E	COM. DOBROIESTI, SAT FUNDENI, STR DRAGONUL ROSU 7531,85/ 14876,29	
43.	SC NIRO INVESTMENT SA	complex comercial DR9	COM DOBROIESTI, SAT FUNDENI, STR DRAGONUL ROSU 7738.06	
44.	SC HORNBACH CENTRALA SA	magazin materiale constructii, gradinarit si birouri centrale Hornbach - hala centru comercial, magazin deschis materiale de constructii plante si gradinarit, cladiri centrale, depozit	COM BALOTESTI, SAT BALOTESTI, CALEA BUCURESTILOR, NR. 2A 9569,31/10079,78	
45.	SC ASPC DOMNESTI BUSINESS PARK SRL	hala depozitare marfuri generale si birouri H4	COM DOMNESTI, SOS. BUCURESTI DOMNESTI, NR. 18 18363,3/19132,1	

46.	SC YUKSEK INTERNATIONAL FRUCT SRL	hala de depozitare si procesare fructe	COM STEFANESTII DE JOS, SAT STEFANESTII DE JOS, STR. BUSTENI, NR. 9 9486/11133,7	
47.	SC SOPREX IMI SA	baza de productie	COM CHIAJNA, SAT CHIAJNA, STR. INDUSTRIILOR, NR. 23 5571,56/ 7779,24	
48.	SC GEORGIA PACIFIC BALKAN SRL	spatiu de productie, depozitare hartie si birouri	COM DRAGOMIRESTI VALE, SAT DRAGOMIRESTI DEAL, DE 287/1 6576/6742	
49.	SC EXPO MARKET DORALY SRL	hala comerciala - Pavilion 7	AFUMATI, SOS BUCURESTI - URZICENI, NR. 16 9770/ 9770	
50.	SC ITALNOVE SRL	3 hale depozitare	CLINCENI, SOS DE CENTURA, T10, P43 6787	
51.	SC MLP BUCHAREST SUD SRL	hala depozitare produse cosmetice	POPESTI LEORDENI, SOS OLTENITEI, NR. 249 5469/6283	
52.	SC KARL HEINZ DIETRICH INTERNATIONAL EXPED SRL	depozit ow 10 p+1e	OTOPENI, STR. HORIA. CLOSCA SI CRISAN 5263/5352	
53.	SC GLINA SA	fabrica de conserve	GLINA, SAT GLINA, STR. INTRAREA ABATORULUI, NR.5 8524.67/10872.54	
54.	SC PROENERG SA	hala depozit	COM CERNICA SAT CALDARARU,SOS DE CENTURA ,NR 2A 7680	
55.	SC M.P. BANEASA MOARA SA/T/ZI	moara de grau conventional 280 t/zi si moara de grau ecologic 10	BUFTEA,STR RASARITULUI, NR 47 5.824,14	
56.	SC KARAMOLEGOS BAKERY ROMANIA SA	fabrica de produse de panificatie	POPESTI LEORDENI,SOS OLTENITEI,NR 292 5042,54	
57.	SC BRICOSTORE ROMANIA SA	complex comercial bricostore	COMUNA CHIAJNA,AUTOSTRADA BUCURESTI-PITESTI,KM 1 14000.02	
58.	SC EXPO MARKET SRL	hala depozitare x1	COMUNA AFUMATI, SOS. BUCURESTI-URZICENI,(DN 2), NR 31 7.983,72	
59.	SC KERN - LIEBERS TEXTIL SRL	hala productie si birouri p+ 1e	ORAS POPESTI LEORDENI,STR.DRUMUL FERMEI, NR 125 5.902,00	
60.	SC CARREFOUR ROMÂNIA SA	complex comercial CARREFOUR CHIAJNA	S = 28.250,00 MP COMUNA CHIAJNA, AUTOSTRADA BUCUREŞTI – PITEŞTI, KM 11	
61.	SC URGENT CURIER SRL	ansamblu birouri şi hale – URGENT CURIER -	SD = 10.025,75 MP, AMPLASATE ÎN JUDEŢUL ILFOV, ORAŞ MĂGURELE, STR. ATOMISTILOR, NR. 99-115	
62.	SC MUSTANG TRACO SRL	hale depozitare şi showroom	SD = 5891,35 MP, ORAŞ PANTELIMON, ŞOS. DE CENTURĂ, NR. 66, HALE MUSTANG	
63.	SC ACTIV STANDARD SOLUTION	hală depozitare mărfuri generale şi birouri	(SD = 16641,05 MP), ÎN JUDEŢUL ILFOV, COMUNA CERNICA, SAT CĂLDĂRARU, LOT 5,6,7, P 18, T 1	
64.	SC OTOPENI WAREHOUSE AND LOGISTICS SRL	recompartimentare interioară la clădire existentă	(SD = 5034,60 MP), ORAŞ OTOPENI, STR. AUREL VLAICU, NR. 11C, CF 1544, T1, P A3, NC 2058	

65.	SC HORNBACH CENTRALA SRL	magazin de materiale de construcţii şi grădinărit	(SD = 12.196 MP), AMPLASAT ÎN JUDEŢUL ILFOV, COMUNA DOMNEŞTI, SAT DOMNEŞTI, STR. HORNBACH, NR. 1-21	
66.	SC FARMEXPERT D.C.I SA	depozit produse farmaceutice	(SD = 6120 MP), AMPLASAT ÎN JUDEŢUL ILFOV, ORAŞ CHITILA, SAT RUDENI, STR. TRAIAN, NR. 66A	
67.	SC M.P. BĂNEASA - MOARĂ SA	moară de grâu convenţional 280 t/zi şi moară de grâu ecologic 10 t/zi	(SD = 5.537,21 MP) AMPLASATE ÎN JUDEŢUL ILFOV, ORAŞ BUFTEA, STR. RĂSĂRITULUI, NR. 47	
68.	SC BILANCIA EXIM SRL	hala 3 de depozitare, producţie şi birouri	(SD = 5.570,85 MP), AMPLASATĂ ÎN JUDEŢUL ILFOV, COMUNA CORBEANCA, SAT PETREŞTI, STR. BALANŢEI, NR. 46	
69.	SC CHIPITA ROMÂNIA SRL	hale de producţie şi depozitare produse zaharoase, de panificaţie şi patiserie	(SD = 31.060,71 MP), AMPLASATE ÎN JUDEŢUL ILFOV, COMUNA CLINCENI, SAT OLTENI, STR. DRUMUL MARE, NR. 8	
70.	SC KERN - LIEBERS TEXTIL SRL	hală producţie şi birouri P + 1E	(SD = 5.902,00 MP), AMPLASATE ÎN JUDEŢUL ILFOV, ORAŞ POPEŞTI LEORDENI, STR. DRUMUL FERMEI, NR. 125.	
71.	PARASCHIV MARIAN	4 hale depozitare P şi corp birouri P+2E	(SD = 9013,02 MP), AMPLASATE ÎN JUDEŢUL ILFOV, COMUNA ŞTEFĂNEŞTII DE JOS, DE 350/1 ŞI DE 350/3, TARLA 41, PARCELA 329/2/18	
72.	SC MLP BUCHAREST SUD SRL	Amenajare si schimbare de destinatie a spatiilor din interiorul halei F1 si extinderea cu anexe a halelor F1 Birouri - P+2E, Depozit - P	SD = 12823,03MP POPESTI LEORDENI, SOS. OLTENITEI T13, P 231/1/1	
73.	SC MLP BUCHAREST SUD SRL	Amenajare si schimbare de destinatie a spatiilor din interiorul halei F1(amenajare spatiu de depozitare produse cosmetice Sd= 6283mp) si extindere cu o anexa a halei F1 (Sd = 185mp) Birouri - P+2E, Depozit - P	POPESTI LEORDENI, SOS. OLTENITEI T13, P 231/1/1 (SD = 6468MP) POPESTI LEORDENI, SOS. OLTENITEI NR. 249, ILFOV	
74.	SC CHIPITA ROMANIA SRL	Hale de productie-Fabrica A depozitare produse zaharoase, de panificatie si patiserie Hala productie Ac =Ad = 15833,44mp Regim inaltime = P	COM. CLINCENI, SAT OLTENI, DE 42/1, T9/1,2, STR. DRUMMUL MARE NR. 8, ILFOV	
75.	EUROPOLIS PARK BUCHAREST ALPHA WH0	Depozit marfuri generale si birouri Regim de inaltime = P+ mezanin Sd=17055mp Sc = 14468 mp	CHIAJNA, STR. ITALIA NR. 1-7	

76.	EUROPOLIS PARK BUCHAREST ALPHA WH1	Depozit marfuri generale , depozitare produse farmaceutice, carosari auto si birouri Regim inaltime = P+mezanin Sd = 34803 mp Sc = 32613 mp	CHIAJNA, STR. ITALIA NR. 1-7	
77.	EUROPOLIS PARK BUCHAREST ALPHA WH2	Depozit marfuri generale si birouri Regim de inaltime = P+ mezanin Sd=25406,24mp Sc = 23484,24 mp	CHIAJNA, STR. ITALIA NR. 1-7	
78.	EUROPOLIS PARK BUCHAREST ALPHA WH3	Depozit marfuri generale si birouri Regim de inaltime = P+ mezanin Sd=17055mp Sc = 14468 mp	CHIAJNA, STR. ITALIA NR. 1-7	
79.	EUROPOLIS PARK BUCHAREST ALPHA WH10	Depozit marfuri generale si birouri Regim de inaltime = P+ mezanin Sd=45027.31mp Sc =42539.81 mp	CHIAJNA, STR. ITALIA NR. 1-7	
80.	EUROPOLIS PARK BUCHAREST ALPHA WH13	Depozit marfuri generale si birouri R egim inaltime = P+ mezanin Sd=21693mp Sc =21693mp	CHIAJNA, STR. ITALIA NR. 1-7	
81.	EUROPOLIS PARK BUCHAREST BETA WH14	Depozit marfuri generale si birouri Regim de inaltime = P+ mezanin Sd=31280.66mp Sc =31280.66mp	CHIAJNA, STR. ITALIA NR. 1-7	
82.	EUROPOLIS PARK BUCHAREST GAMMA WH12	Depozit marfuri generale si birouri Regim de inaltime = P+ mezanin Sd=22663mp Sc =21784mp	CHIAJNA, STR. ITALIA NR. 1-7	
83.	SC EXALCO ROM SRL	Hala depozitare Regim inaltime - P+3E Sd =8174mp	BRAGADIRU, SOS DE CENTURA NR. 11, ILFOV	
84.	SC SIDMA ROMANIA SRL	Hala confectii metalice Regim inaltime - P+ 1E Sd = 6900mp	COM. CERNICA, SAT CLADARARU, STR. OXIGENULUI NR. 2, ILFOV	
85.	Domnesti Business Park H 1-3	hale industriale; depozite marfuri generale Regim inaltime - P Sc = 5405.75 mp; Sd = 5405.75 mp	ASPC DOMNESTI BUSINESS PARK SRL, COMUNA DOMNESTI, SAT DOMNESTI, SOS. BUCURESTI-DOMNESTI, NR. 18, CAMERA OS8B	

86.	Domnesti Business Park H 4	Cladire depozitare si birouri; depozite marfuri generale si birouri P + 1E partial (supanta) Sc = 577.61 mp; Sd = 687.02 mp	ASPC DOMNESTI BUSINESS PARK SRL, COMUNA DOMNESTI, SAT DOMNESTI, SOS. BUCURESTI-DOMNESTI, NR. 18, CAMERA OS8B	
87.	Domnesti Business Park OFFICE	Birouri Regim inaltime P+1E Sc = 700 mp; Sd = 1408.32 mp	ASPC DOMNESTI BUSINESS PARK, COMUNA DOMNESTI, SAT DOMNESTI, SOS. BUCURESTI-DOMNESTI, NR. 18, CAMERA OS8B	
88.	A1 BUSINESS PARK A	Depozit marfuri generale Regim inaltime - P+1E partial Sc = 4000 mp; Sd = 4775 mp	CEIF INDUSTRIAL EPSILON, DRAGOMIRESTI VALE, SAT DRAGOMIRESTI DEAL, STR. DE.286	
89.	A1 BUSINESS PARK OFFICE	Birouri Regim inaltime S+P+3E Sc = 2063 mp; Sd = 10385.60 mp	CEIF INDUSTRIAL EPSILON, DRAGOMIRESTI VALE, SAT DRAGOMIRESTI DEAL, STR. DE.286	
90.	A1 BUSINESS PARK D	Hala industriala; depozit marfuri generale si birouri Regim inaltime - P+1E partial Sc = 4046.85 mp; Sd = 5110.25 mp	CEIF INDUSTRIAL EPSILON, DRAGOMIRESTI VALE, SAT DRAGOMIRESTI DEAL, STR. DE.286	
91.	A1 BUSINESS PARK F	hala industriala; depozit marfuri generale si birouri Regim inaltime - P+1E partial Sc = 2063 mp; Sd = 10385.60 mp	CEIF INDUSTRIAL EPSILON, DRAGOMIRESTI VALE, SAT DRAGOMIRESTI DEAL, STR. DE.286	
92.	A1 BUSINESS PARK G	hala industriala; depozit marfuri generale si birouri Regim inaltime - P+1E partial Sc = 6738.24 mp; Sd = 7772.16 mp	CEIF INDUSTRIAL EPSILON, DRAGOMIRESTI VALE, SAT DRAGOMIRESTI DEAL, STR. DE.286	
93.	A1 BUSINESS PARK I	hala industriala; depozit marfuri generale si birouri Regim inaltime - P+1E partial Sc = 10615 mp; Sd = 13421 mp	CEIF INDUSTRIAL EPSILON, DRAGOMIRESTI VALE, SAT DRAGOMIRESTI DEAL, STR. DE.286	
94.	A1 BUSINESS PARK J	hala industriala; depozit marfuri generale si birouri Regim inaltime - P+1E partial (supanta) Sc = 6265 mp; Sd = 6932.20 mp	CEIF INDUSTRIAL EPSILON, DRAGOMIRESTI VALE, SAT DRAGOMIRESTI DEAL, STR. DE.286	
95.	A1 BUSINESS PARK K	hala industriala; depozit marfuri generale si birouri Sc = 7 828 mp; Sd = 8899.26 mp	CEIF INDUSTRIAL EPSILON, DRAGOMIRESTI VALE, SAT DRAGOMIRESTI DEAL, STR. DE.286	

96.	A1 BUSINESS PARK L	hala industriala; depozit marfuri generale si birouri Regim inaltime - P+1E partial (supanta) Sc = 8823.08 mp; Sd = 10389.13 mp	CEIF INDUSTRIAL GAMMA, DRAGOMIRESTI VALE, SAT DRAGOMIRESTI DEAL, STR. DE.286	
97.	A1 BUSINESS PARK M	hala industriala; depozit marfuri generale si birouri Regim inaltime - P+1E partial (supanta) Sc = 5393.27 mp; Sd = 6289.89 mp	CEIF INDUSTRIAL GAMMA, DRAGOMIRESTI VALE, SAT DRAGOMIRESTI DEAL, STR. DE.286	
98.	A1 BUSINESS PARK N	hala industriala; depozit marfuri generale si birouri Regim inaltime - P+1E Sc = 5173 mp; Sd = 11033 mp	CEIF Industrial Epsilon, DRAGOMIRESTI VALE, SAT DRAGOMIRESTI DEAL, STR. DE.286	
99.	A1 BUSINESS PARK T	hala industriala; depozit marfuri generale si birouri Regim inaltime - P+1E partial Sc = 3571 mp; Sd =4136 mp	CEIF Industrial Gamma, DRAGOMIRESTI VALE, SAT DRAGOMIRESTI DEAL, STR. DE.286	
100.	A1 BUSINESS PARK U	hala industriala; depozit marfuri generale si birouri Regim inaltime - P+1E partial Sc = 6940.85 mp; Sd = 8103.35 mp	CEIF Industrial Gamma, DRAGOMIRESTI VALE, SAT DRAGOMIRESTI DEAL, STR. DE.286	
101.	SC ELTRIX SRL	HALA PRODUCTIE SEMANLISTICA PUBLICITARA SPATII DEPOZITARE SI BIROURI Sc = 8372mp Sd = 9500mp	DASCALU, DJ 200	
102.	SC DRAGONUL ROSU SA	EXTINDERE HALA 3/ Sc=13072mp Sd = 16874 mp	DOBROIESTI, T7/P54/4	
103.	SC GROUP MILENIUM 2000 SRL	DEPOZIT FRIGORIFIC Sd = 4820mp Sc=5600mp	POPESTI LEORDENI, SOS OLTENITEI, T20/3-P9-12	
104.	SC TRANSALKIM INTERNATIONALE SPEDITION COMISIONAR VAMAL SRL	DEPOZITARE MARFURI TEXTILE SI METALOCHIMICE Ac=10.372 mp Ad=11.397 mp	CIOROGARLA, STR. BUCURESTI, NR. 45-49	
105.	S.C. FABRYO CORPORATION S.R.L.	AMENAJARE HALE PRODUCTIE VOPSELE Sc = 13523mp Sd = 26029mp	SOS. OLTENITEI 202, POPESTI LEORDENI	

106.	SC MEGA IMAGE SRL	HALE DEPOZITARE MARFURI ALIMENTARE SI NEALIMENTARE Sc = 38596,60mp Sd = 50310mp	POPESTI LEORDENI, SOS. OLTENITEI, T12-P299/1/4 - P299/1/6 - P299/1/8	
107.	SC ROMCOLOR 2000 SA	COMPLEX PRODUCTIE, DEPOZITARE SI BIROURI Ac=6.537,3 mp, Ad=9026 mp	COPACENI, STR. INTRAREA SALCAMULUI	
108.	SC KARL HENZ DIETRICH INTERNATIONAL EXPED SRL	HALA DEPOZITARE	OTOPENI, STR. HORIA, CLOSCA SI CRISAN, NR. 61-63	
109.	SC KHD INTERNATIONAL EXPED SRL	HALA DEPOZITARE Ac= 5.260 mp, Ad=5.349 mp	OTOPENI, STR. HORIA, CLOSCA SI CRISAN, NR. 69-79	
110.	SC DRAGONUL ROSU SA	EXTINDERE HALA 3	DOBROIESTI, T7/P54/4 Sc = 13072mp Sd = 16874mp	
111.	S.C. DEN BRAVEN ROMANIA COMEX SRL	HALA PRODUCTIE SPUMA POLIURETANICA	Buftea, Str. Rasaritului nr. 51 Sd = 5453mp	
112.	S.C. EQUEST LOGISTC S.R.L.	EQUEST LOGISTIC CENTER BUCHAREST WEST PARK	SOS. BUC.-PITESTI KM 13, DRAGOMIRESTI VALE 18010/20902 MP	
113.	SC CHINA TOWN ASSOCIATION SRL	COMPLEX COMERCIAL, DEPOZITARE, COMERT	AFUMATI, SAT AFUMATI, DE 425/1 16.670/16.670 MP	
114.	SC EXPO MARKET DORALY	HALA COMERCIALA	AFUMATI, SOS. BUCURESTI-URZICENI, NR.16, Ac/Ad=9721/10372 MP	
115.	SC PORTLAND PARK SRL CLADIREA C	SPATII DEPOZITARE + BIROURI Regim Inaltime - P+ 1E / 15 m	DRAGOMIRESTI VALE, SAT DRAGOMIRESTI DEAL, A1,km 13,5 Sc = 15415 MP Sd = 14485 MP	
116.	SC PORTLAND PARK SRL CLADIREA F	SPATII DEPOZITARE + BIROURI Regim Inaltime - P+ 1E / 15 m	DRAGOMIRESTI VALE, SAT DRAGOMIRESTI DEAL, A1, km 13,5 Sc = 7975 MP Sd = 6905 MP	
117.	SC PORTLAND PARK SRL CLADIREA G	SPATII DEPOZITARE + BIROURI Regim Inaltime – P+ 1E / 15 m	DRAGOMIRESTI VALE, SAT DRAGOMIRESTI DEAL, A1, km 13,5 Sc =15371 MP Sd = 17159 MP	
118.	SC PORTLAND PARK SRL CLADIREA D1	SPATII DEPOZITARE + BIROURI Regim Inaltime – P+ 1E / 15 m	DRAGOMIRESTI VALE, SAT DRAGOMIRESTI DEAL, A1, km 13,5 Sc =25121,5MP Sd = 29087 MP	
119.	S.C CTP CONTRACTORS S.R.L.	HALĂ DEPOZITARE Ad= 22588 mp, P+1EP	Dragomiresti-Vale CF 56468, T51/2CF 56468, T51/2	
120.	S.C. BAUROM CONSTRUCT S.R.L.	HALA PRODUCTIE/DEPOZITARE, Ad= 5290 mp, P+1Ep	Chitila, STR. OXIGENULUI, NR.2	

121.	Persoana fizică	HALĂ DEPOZITARE, Ad= 32025 mp, P + Ep.	Dragomiresti-Vale, TARLA 78 / P 294, DRAGOMIREŞTI VALE	
122.	ELEMENT DISTRIBUTION CENTER FAZA DOI SRL	HALA DEPOZITARE, Ad=18105 mp, P+1p	Buftea, RASARITULUI, 47G, BUFTEA, IF	
123.	ELEMENT DISTRIBUTION CENTER FAZA DOI SRL	HALA DEPOZITARE, Ad= 11997mp, P+1Ep	Buftea, RASARITULUI, 47E, BUFTEA, IF	
124.	ROMBIZ IMPEX - SC YKK ROMANIA SRL	HALA PRODUCTIE/DEPOZITARE, Ad= 13232mp, P+1Ep	Buftea, STR. TAMAS, NR.20,	
125.	TERRA GAZ CONSTRUCT SRL	CLADIRE DEPOZITARE, Ad= 770358mp, P	ION MIHALACHE, NR. 2-4, OTOPENI, IF	
126.	SC FILDAS TRADING SRL	CLADIRE DEPOZITARE, Ad= 145240 mp, P+1Ep	Mogosoaia, BUIACULUI, NR2	
127.	VGP PARK BUCHSREST SRL	HALA DEPOZITARE, Sd= 15252 mp, P+EP	Stefanestii de Jos, T 47, P 348	
128.	BAUROM CONSTRUCT SRL	HALA PRODUCTIE, Sd= 7185mp, Parter	Chitila, OXIGENULUI, NR. 8A	
129.	SC GLOBAL LOGISTICS CHITILA SRL	HALA LOGISTICA SI INDUSTRIALA, Sd= 37054mp, parter	Chitila, STR. RUDENI, NR. 77	
130.	SC CT PARK GAMMA SRL	DEPOZITARE SI BIROURI Sd= 32025mp, P+EP	Dragomiresti-Vale, T. 78, P. 294/48, 50, 54, 46, 47, 49, 51, 52	
131.	SC MEGA IMAGE SRL	HALA DEPOZITARE, Sd= 53827, P + 1Ep	SOS. OLTENITEI NR. 257, Popesti-Leordeni	
132.	SC IRMEX SA	HALA DEPOZITARE SI BIROURI, Sd= 6580, parter	STR. RUDENI NR. 79, Chitila	
133.	SC ALTEX ROMANIA SRL	CENTRU LOGISTIC ALTEX, Sd= 49621, P+Mz PARTIAL	Dragomiresti-Vale, STR. ADRIANA, NR. 3, SAT DRAGOMIRESTI DEAL	
134.	TEFRON EUROPE SRL	CLADIRE DE DEPOZITARE, PRODUCTIE SI BIROURI, Sd= 7977 mp, P+MZ	Chiajna, STR.ITALIA, NR.1-7	
135.	SC WAREHOUSES DEPAUW ROMANIA SRL	DEPOZITARE, Sd= 57101 mp, P+MZP	Stefanestii de Jos, NE.CAD.57467 SI 58148	
136.	SC FILDAS TRADING SRL	HALA DEPOZITARE, 13454 mp, P+1E	STR. BUIACULUI NR.2, Mogosoaia	
137.	SC VICTORIA GROUP SRL	HALA DEPOZITARE C1, Ad= 8568 mp, parter	STR. MOARA DOMNEASCA FN, NC 51172, Afumati	
138.	SC VICTORIA GROUP SRL	HALA DEPOZITARE C5, Ad= 5500 mp, parter	STR. MOARA DOMNEASCA FN, NC 51172, Afumati	
139.	SC VICTORIA GROUP SRL	HALA DEPOZITARE C6, Ad= 5500 mp, parter	STR. MOARA DOMNEASCA FN, NC 51172, Afumati	
140.	SC VICTORIA GROUP SRL	HALA DEPOZITARE C7, Ad= 5500 mp, parter	STR. MOARA DOMNEASCA FN, NC 51172, Afumati	

141.	SC PHARMA AHEAD SRL	DEPOZIT FARMACEUTIC, Ad=6295mp, P+1EP	STR.PRELUNGIREA GARII CATELU, NR.25, SAT CALDARARU, Cernica	
142.	SC UNITEDFORT DEVELOPMENT SRL	CLADIRE DEPOZITARE, Sd= 21335.07mp, P+2E	STR.SPERANTEI, NC 64994, Buftea	
143.	PETREI BUCHAREST ALPHA SRL	HALA DEPOZITARE, Ad= 17526.65 mp , P+EP	STR.ITALIA, NR.1-7, Chiajna	
144.	SC TRANSAN INTERACTIVE DISTRIBUTION SRL	HALA DEPOZITARE SI BIROURI, Ad= 9772.46 mp, S+P+2E	STR.ATOMISTILOR, NR.83, Magurele	
145.	SC P3 BUCHAREST ALPHA SRL	HALA DEPOZITARE SI BIROURI, Ad= 18730.8, P+SUPANTA+2MEZ ANINE	STR.ITALIA, NR.1-7, Chiajna	
146.	CTPARK BUCHAREST A1 SRL	HALĂ DEPOZITARE, Ad = 6577,05 mp, P+1E	COM.DRAGOMIRESTI VALE, SAT DRAGOMIRESTI DEAL, T 78/3, 78, P 41-50, 294/3/48, NC 55522	
147.	CTPARK BUCHAREST A1 SRL	HALĂ DEPOZITARE, Ad = 7771,71 mp, P+Ep	STR. GABRIELA NR. 1, SAT DRAGOMIRESTI DEAL, COMUNA DRAGOMIRESTI-VALE	
148.	MLP BUCHAREST WEST SRL	HALĂ DEPOZITARE, Ad = 16082,59 mp, P	STR. MACULUI NR. 9, CHITILA	
149.	GEBRUDER WEISS SRL	HALĂ DEPOZITARE, Ad = 16936,61 mp, P	ŞOS. OLTENIŢEI NR. 298C, POPEŞTI-LEORDENI	
150.	VILLAR LOGISTIC PARKS SRL	HALĂ DEPOZITARE, Ad = 11975,2 mp, P+1E	STR.CARPENULUI NR.4, DRAGOMIRESTI-DEAL	
151.	MEGA COMPANY IMPORT EXPORT SRL	HALĂ PRODUCŢIE ŞI DEPOZITARE, Ad = 8986 mp, P	STR. TURISTILOR NR. 27, CHIAJNA	
152.	CTPARK MIU SRL	HALĂ PRODUCŢIE ŞI DEPOZITARE, Ad = 13750,55 mp, P+1Ep	STR.VILA ANA, NR.6, T.111, NC 59898, AFUMAŢI	
153.	CTPARK BUCHAREST SOUTH SRL	HALĂ DEPOZITARE, Ad = 16648 mp, P+1Ep	SOS. OLTENITEI NR. 249B, POPEŞTI-LEORDENI	
154.	NORTH LOGISTICS HUB SRL	HALĂ PRODUCŢIE ŞI DEPOZITARE, Ad = 13365 mp, P	AFUMAŢI, T111, P425/22, 425/20, 425/19	
155.	STAR FOODS EM SRL	HALĂ DEPOZITARE, Ad = 12360,75 mp, P/P+2E	STR. TABEREI NR. 2, POPEŞTI-LEORDENI	
156.	SPACEPLUS SRL	HALĂ PRODUCŢIE ŞI DEPOZITARE, Ad = 7673,85 mp, P	STR. RUDENI NR. 101, CHITILA	
157.	DUMITRESCU IONUT-GABRIEL	HALĂ DEPOZITARE, Ad = 21986,29 mp, P+1Ep	STR SPERANTEI T 51 P461, BUFTEA	
158.	LAZAR REAL ESTATE SRL	HALĂ DEPOZITARE CEREALE, Ad = 37790 mp, P	SATUL SINDRILITA T17, COMUNA GĂNEASA	
159.	LANTMANNEN UNIBAKE ROMANIA SA	HALĂ DEPOZITARE, Ad = 19418 mp, Sp+P+2Ep	STR. CERNICA NR. 119B-119C, PANTELIMON	
160.	MAKITA ROMANIA SRL	HALĂ DEPOZITARE, Ad = 9978,90 mp, P+1E	SOS GARII NR 6, BRANESTI	

161.	ROMHOLD INVEST SRL	HALĂ DEPOZITARE, Ad = 18000 mp, P	COMUNA DARASTI, NC 51827	
162.	CTPARK KAPPA SRL	HALĂ DEPOZITARE, Ad = 12704 mp, P+1Ep	STR. RUDENI NR. 93, CHITILA	
163.	ARBOR CORPORATION SRL	HALĂ DEPOZITARE, Ad = 16213,88 mp, P+1Ep	SAT CATELU, COMUNA GLINA, NC 52251, T. 10, P. 8/2, 9, 10, 11, 12 ,13 ,14 ,15, 16, 17, 18, 19	

Anexa nr. 11

Operatori economici și instituții publice cu risc chimic				
Nr. Crt.	**Denumire operator economic/instituție**	**Judet**	**Domeniul de activitate**	**Adresa Operatorului Economic/ Institutiei**
1	S.C. EUROBUSINESS TIPAR S.R.L.	Ilfov	Risc chimic	Str. Industriei nr. 21, oraș Popești-Leordeni
2	ROMATERMIT CONSTRUCT S.R.L.	Ilfov	Producție/depozitare	Comuna Jilava, Prelungirea Șoseaua Giurgiului nr. 33A
3	S.C. AMIBLU ROMÂNIA S.R.L.	Ilfov	Productie/comercializare	Str. Drumul Mare nr. 2, sat Clinceni
4	S.C. STERICYCLE ROMANIA S.R.L.	Ilfov	Depozitare	Șoseaua Giurgiului nr. 5B, Jilava
5	S.C. DTM WASTE RECYCLING S.R.L.	Ilfov	Depozitare	Șos. Giugiului nr. 33A, com. Jilava
6	AUTORITATEA NATIONALĂ FITOSANITARĂ	Ilfov	Sanatate	B-dul Voluntari nr. 11, Voluntari
7	S.C. DREAM AQUARIUM S.R.L.	Ilfov	Risc chimic	Str. Răsăritului nr. 90, Buftea
8	STAR FOODS E.M. S.R.L.	Ilfov	Productie/depozitare	Popești-Leordeni
9	RAFFAELLO SHOES FACTORY S.R.L.	Ilfov	Producție/depozitare	Str. Popesti Vest nr. 1, Popesti Leordeni
10	S.C. STILL MATERIAL HANDLING ROMANIA S.R.L.	Ilfov	Risc chimic	Str. Virginia nr. 2, com. Dragomiresti Deal, sat Dragomiresti Vale
11	DURAZIV	Ilfov	Productie/depozitare	Str. Fagului nr. 21, Popesti-Leordeni
12	BIOTEHNOS S.A.	Ilfov	Productie/depozitare	Str. Gorunului nr. 3-5, Otopeni
13	BERGERAT MONNOYEUR S.R.L.	Ilfov	Productie/depozitare	Str. Morii nr. 5, Comuna Mogosoaia
14	S.C. QUADRANT AMROQ BEVERAGES S.R.L.	Ilfov	Productie	Strada Virginia nr. 1, sat Dragomiresti-Deal, comuna Dragomiresti-Deal, Ilfov
15	S.C. EURO TOP GRAFIX S.R.L.	Ilfov	Risc chimic	Intrarea Oxignului nr. 13, com Cernica
16	GROUP ALLIO ROMANIA S.R.L.	Ilfov	Risc chimic	Str. Ciobanului nr. 5, Promax Industrial Park C3, Mogosoaia
17	S.C. MAKITA EU S.R.L.	Ilfov	Productie/ depozitare	Str. I.C. Bratianu nr. 164, comuna Branesti
18	DRUCKFARBEN ROMANIA S.R.L.	Ilfov	Productie/Depozitare	Str. Atomistilor 17-23, Mahurele
19	DFP DRUCKFARBEN S.R.L.	Ilfov	Productie/Depozitare	Str. Atomistilor 17-23, Mahurele

20	S.C. CENTRUL MEDICAL DE GERIATRIE, RECUPERARE SI INGRIJIRI PALIATIVE SFANTUL SAVA S.R.L.	Ilfov	Sanatate	Str. Coziei nr. 2 , Pantelimon
21	STERA CHEMICALS	Ilfov	Depozitare	Şos. Giurgiului nr. 292, Jilava
22	INSTITUTUL NATIONAL DE GRONTOLOGIE SI GERIATRIE ANA ASLAN	Ilfov	Servicii medicale	strada Spătarului nr. 15, sector 2, Bucureşti Otopeni, Şoseaua Bucureşti-Ploieşti nr. 307, judeţ Ilfov
23	MAGIK 003 PROD S.R.L.	Ilfov	Risc chimic	Şos. Panduri nr. 71, sector 5
24	ROREX	Ilfov	Risc chimic	Strada Aviaţiei nr. 33, oraş Buftea
25	PARAGON INDENTIFICATION S.R.L.	Ilfov	Risc chimic	Strada Horia Cloşca şi Crişan nr. 27-37, Otopeni, Judeţ Ilfov
26	TE-MA ROMANIA S.R.L.	Ilfov	Risc chimic	Prelungirea Ghencea nr 65, Bragadiru
27	ALPLA INDUSTRIAL	Ilfov	Risc chimic	Str Morii nr. 2, Dobroesti
28	CORTEVA	Ilfov	Risc chimic	Com Ganeasa, sat Sindrilita, DN2, KM 19,7
29	ROMCARTON S.R.L.	Ilfov	Risc chimic	Sos Oltenitei 249, popesti leordeni
30	TEKKO LOGISTIK INDUSTRY SRL	Ilfov	Risc chimic	Sat Sindrilita, comuna Ganeasa, Strada Fermei nr. 1, judet Ilfov
31	MORAD FOODS S.R.L.	Ilfov	Productie alimentara	Strada Intrarea Abatorului nr. 5, Glina, Ilfov

Anexa nr. 12

Evidența stațiilor de distribuție a carburanților pentru autovehicule și a skid-urilor GPL de pe teritoriul județului Ilfov

Nr. crt.	Denumire obiectiv	Comuna	Str.	Denumire strada	Nr. strada	Benzinărie/Stație mixta/ Skid independent
1	ALEPH GPL SRL	1 Decembrie	Sos.	Giurgiului	177	Independent
2	OMV - 1 Decembrie	1 Decembrie	Sos.	Bucuresti-Giurgiu	136	Benzinarie
3	ROMPETROL DOWNSTREAM SRL	1 Decembrie	Şos.	Giurgiului	38-40	Mixtă
4	SOCAR PETROLEUM S.A.	1 Decembrie	Sos.	Giurgiului	264 G	Mixtă
5	TURIST SERVICE TSV SRL	1 Decembrie		Giurgiului	97-99	Mixtă
6	TURIST SERVICE S.R.L.	Afumati	Sos.	Bucureşti-Urziceni	87	Mixtă
7	BULROM GAS IMPEX SRL - AFUMAŢI LUKOIL ROMANIA S.R.L.	Afumati	Sos.	Bucureşti-Urziceni	38	Mixtă
8	OMV PETROM MARKETING SRL - PETROM AFUMAŢI	Afumati	B-dul	Bucureşti-Urziceni	26	Benzinarie
9	SERCO POWER S.R.L.	Afumati	Şos.	Bucureşti-Urziceni	2A	Benzinarie
10	SANTA SRL - PARTENER ROMPETROL	Afumati	Sos.	Bucureşti-Urziceni	73	Benzinarie
11	MOL - Afumati	Afumati	Sos.	Bucuresti-Urziceni	95A	Benzinarie
12	MAGISTRAL GAZ SRL	Balotesti	Calea	Bucureşti	13-15	Independent
13	VAL BIO TRANS	Balotesti	Şos.	Unirii	145b	Independent
14	TRED ENERGY S.R.L.	Balotesti	Sos.	Unirii	130	Mixtă
15	LUKOIL - Balotesti	Balotesti	Calea	Calea Bucureşti	2F	Mixtă
16	ALMAR GEOTRANS S.R.L.	Balotesti	Sos.	Unirii	3	Benzinarie
17	OMV PETROM MARKETING SRL	Balotesti	Calea	Bucureşti	2D	Benzinarie
18	CGM OIL SRL	Berceni	Sos.	Centura	5	Benzinarie
19	TURIST SERVICE S.R.L.	Berceni	B-dul	1 Mai	39Bis	Mixtă
20	SELENA TRANS IMPORT EXPORT S.R.L.	Berceni	B-dul	1 Mai	parcelele 22/3/1 si 22/3/2	Independent
21	GAS ELECTRIC POWER	Berceni	B-dul	1 Mai	106	Independent
22	PETROL CONSTRUCT SPECIALIST S.R.L.	Berceni	B-dul	1 Mai	1	Benzinarie
23	FLORIAN TOP COMERCIAL	Berceni			T6, P3701/3/3/	Independent
24	BUCEGI INVEST SA	Berceni	Sos.	Centura	31	Benzinarie
25	FLAGAS S.R.L.	Bragadiru	Sos.	Alexandriei	12	Independent
26	FLORIAN TOP COMERCIAL SRL	Bragadiru	Şos.	Alexandriei	23	Independent
27	RADCOM CONSULT SRL	Bragadiru	Şos.	Alexandriei	17	Independent
28	ARAL M.T.B.	Bragadiru	Sos.	Alexandriei	77	Benzinarie
29	ERICO AER GAZ S.R.L.	Bragadiru	Sos.	Alexandriei	126	Independent
30	TURIST SERVICE	Bragadiru	Şos.	Alexandriei	138	Mixtă
31	TURIST SERVICE	Bragadiru	Str.	Sperantei	70-74	Mixtă
32	MARK DYRUXAL S.R.L. (ROMPETROL DOWNSTREAM S.R.L.)	Bragadiru	Sos.	Alexandriei	26	Mixtă
33	GALERIE DECOR S.R.L. (LUKOIL)	Bragadiru	Sos.	Alexandriei	36-38	Mixtă
34	CONIMPEX S.R.L.	Bragadiru	Str.	Ghidiceni	29	Mixtă
35	EMA CRIS AGREGATE S.R.L.	Bragadiru	Str.	Salciei	57	Independent
36	FUEL STATION TEAM S.R.L. (MOL)	Bragadiru	Str.	Sperantei	88	Benzinarie
37	SMART MANAGEMENT INVEST SRL	Bragadiru	Şos.	Centurii	10	Benzinarie
38	TURIST SERVICE S.R.L.	Bragadiru	Str.	Prelungirea Ghencea	87 -89	Benzinarie
39	KRISVA TIME CONCEPT SRL	Branești	Str.	I.C. Brătianu	135	Independent

40	TURIST SERVICE S.R.L.	Branesti	Str.	I.C. Brătianu	192	Mixtă
41	SC PARCO OIL SRL	Braneşti	Str.	I.C. Brătianu	176 (DN3 km 20)	Benzinarie
42	CRISTEF GASS COMPANY SR	Branesti	Şos.	Gării	32	parcare autocisterne transport GPL

43	TURIST SERVICE S.R.L.	Buftea	Str.	Răsăritului	62	Mixtă
44	HAPPY SAMSON SRL	Buftea	Sos.	Bucuresti-Targoviste	16B	Independent
45	ROMPETROL DOWNSTREAM	Buftea	Str.	Răsăritului	nr. cad. 73724	Mixtă
46	PETROM MARKETING	Buftea	Sos.	Bucuresti-Targoviste	296	Benzinarie
47	RADCOM S.R.L.	Cernica	Str.	Bizanţului	6	Independent
48	KRISVA GAS S.R.L.	Cernica	Str.	Burebista	140	Benzinărie
49	LUKOIL ROMANIA	Chiajna	Sos.	SoS. De Centura	1	Mixtă
50	ROMPETROL DOWNSTREAM	Chiajna	Şos.	de Centură	59	Mixtă
51	TIGER OIL S.R.L.	Chiajna	Str.	1 Decembrie 1918	42A	Mixtă
52	TIGER OIL S.R.L.	Chiajna	Str.	1 Decembrie 1918	188	Mixtă
53	CARREFOUR ROMANIA S.R.L.	Chiajna	Şos.	Bucureşti-Piteşti	km 11,4	Benzinarie
54	LIDL DISCOUNT S.R.L.	Chiajna	Str.	Industriilor	19	Benzinarie
55	SOCAR PETROLEUM- Chiajna	Chiajna	Sos.	de Centura	1 bis	Benzinarie
56	ROMPETROL DOWNSTREAM S.R.L.	Chitila	Şos.	Şoseaua de Centură	tarla 32, parcela 290/1, 290/2	Benzinarie
57	CRISTEF GASS COMPANY SRL	Chitila	Drm.	Centura Chitila-Mogosoaia	5	Independent
58	LUKOIL ROMANIA - Chitila	Chitila	Sos.	Banatului	253	Benzinarie
59	MOL ROMANIA PETROLEUM PRODUCTS S.R.L.	Chitila		Tarla 36	T36, P 171/31, CF.NR. 55730, NR. CAD. 55730	Benzinarie
60	OMV PETROM	Chitila	Şos.	de Centură	26	Benzinarie
61	LUKOIL ROMANIA SRL	Ciolpani	Calea	Bucuresti- Ploiesti	49	Mixtă
62	MEVA DEN CONSULT S.R.L. RBC	Ciolpani	Calea	Bucureşti	180A	Mixtă
63	TURIST SERVICE S.R.L.	Ciolpani	Şos.	Bucuresti-Ploiesti	tarla 19, parcela 234/4	Mixtă
64	OMV PETROM MARKETING S.R.L.	Ciolpani	Calea	Bucureşti	137	Benzinarie
65	FLORIAN TOP COMERCIAL S.R.L.	Ciorogarla	Str.	Principală	T.42, P.42/1/4	Mixtă
66	TSV GRAND MARKETING SRL	Ciorogarla	Sos.	Bucureşti	42	Mixtă
67	SMART MANAGEMENT INVEST	Ciorogarla	Sos.	Bucuresti	7	Benzinarie
68	SILISTRA CG IMPORT EXPORT	Ciorogarla	Şos.	Bucureşti	3	Benzinarie
69	AS 24 TANKSERVICE S.R.L.	Ciorogarla	Şos.	Bucureşti	1 . 3	Benzinarie
70	GREEN DOWNSTREAM S.R.L.	Clinceni	Şos.	Ordoreanu	1 1	Benzinarie
71	BEST PROFESSIONAL SERVICE S.R.L. NIS PETROL S.R.L.	Clinceni	Şos.	de Centură	km 51+270 stânga	Benzinarie
72	TRED ENERGY S.R.L.	Clinceni	Str.	Bucureşti-Domneşti	59-60A	Mixtă
73	ROMPETROL DOWNSTREAM S.R.L.	Clinceni	Şos.	de Centură	nr. Cad. 59624	Mixtă
74	GREEN DOWN STREAM SRL	Clinceni	Şos.	Odoreanu	1	Statie distributie carburanti transportabila
75	TURIST SERVICE S.R.L.	Corbeanca	Sos.	Unirii	253	Mixtă
76	FLAGAS S.R.L.	Corbeanca	Şos.	Unirii	337A	Mixtă
77	CRIANA GAS S.R.L.	Cornetu	Sos.	Alexandriei	6	Mixtă
78	LUKOIL ROMANIA SRL	Domneşti	Şos.	de Centură	2	Benzinarie
79	AGER AGIL ECOTRANSGAS SRL	Domnesti	Şos.	Tudor Vladimirescu	211	Independent
80	OMV PETROM MARKETING	Domneşti	Şos.	de Centură	Parcela 14	Benzinarie

81	BIL-GAS ENERGY	Dragomiresti Vale	Str.	Micsunelelor	392	Independent
82	LUKOIL ROMANIA – Glina 2	Glina	Sos.	De Centura	31	Mixtă
83	ROMPETROL DOWNSTREAM S.R.L.	Glina	Sos.	De Centura	346	Benzinarie
84	MOL ROMANIA PETROLEUM S.R.L.	Glina	Sos.	De Centura	503B	Benzinarie
85	CONT GAZ CONSULTING	Glina	Şos.	de Centura	308	Independent
86	ART - GLINA MOL ROMANIA PETROLEUM PRODUCTS SRL	Glina	Sos.	de Centura	305B	Benzinarie
87	LUKOIL ROMANIA S.R.L.	Glina	Sos.	de Centura	312	Benzinarie
88	SILVICOM IMPEX 95 SRL	Gruiu	Str.	Manastirea Caladarusani	83	Benzinarie
89	CRISTEF GASS COMPANY SRL	Jilava	Sos.	Giurgiului	29A	Independent
90	OMV PETROM MARKETING S.R.L.	Jilava	Sos.	Giurgiului	46 A	Benzinarie
91	TURIST SERVICE S.R.L.	Jilava	Sos.	De Centură	36	Mixtă
92	LUKOIL ROMANIA SRL	Jilava	Sos.	de Centura	km 39, nr. 25	Mixtă
93	SOCAR PETROLEUM SA	Jilava	Sos.	de Centura	10	Mixtă
94	SABAR SA	Jilava	Sos.	Giurgiului	333	Mixtă
95	HAPPY SAMSON COMPANY SRL	Jilava	Şos.	Giurgiului	288I	Independent
96	CAR GAS TRADE SRL	Jilava	Şos	Giurgiului	23	Independent
97	ROMPETROL EXPRES	Magurele	Str.	Atomistilor	11	Mixtă
98	TURIST SERVICE SRL	Magurele	Str.	Atomistilor	65	Mixtă
99	TURIST SERVICE S.R.L.	Magurele	Str.	Atomistilor	18A	Benzinarie
100	FLAGAS	Moara Vlăsiei	Şos.	Eroilor	112 bis	Mixtă
101	OSCAR DOWNSTREAM SRL	Mogosoaia	Şos.	Bucuresti-Targoviste	1	Benzinărie
102	LUKOIL ROMANIA S.R.L. - Mogosoaia	Mogosoaia	Sos.	Bucuresti-Targoviste	51B	Mixtă
103	STANDARD OIL DISTRIBUTION SRL (ROMPETROL DOWNSTREAM S.R.L.)	Mogosoaia	Str.	Ficusului	2A	Mixtă
104	ALEKA COMIMPEX S.R.L.	Mogosoaia	Sos.	Bucureşti-Târgovişte	174	Mixtă
105	HALI S.R.L.	Mogosoaia	Şos.	de Centură	Km 66+100	Benzinarie
106	ARTOIL SERVICE S.R.L. OMV PETROM MARKETING S.R.L.	Otopeni	Sos.	Odai	36	Mixtă
107	OMV PETROM MARKETING S.R.L.	Otopeni	Calea	Bucureştilor	224D	Mixtă
108	HAPPY SAMSON COMPANY SRL	Otopeni	Calea	Bucurestilor	255	Independent
109	HAPPY SAMSON COMPANY SRL	Otopeni	calea	Bucurestilor	20	Independent
110	LUKOIL ROMANIA S.R.L.	Otopeni	Calea	Bucureştilor	99A	Mixtă
111	LUKOIL ROMANIA S.R.L.	Otopeni	Sos.	Horia Closca si Crisan	27-39	Mixtă
112	NIS PETROL S.R.L.	Otopeni	Calea	Bucureştilor	208A	Benzinarie
113	MOL ROMANIA PETROLEUM S.R.L.	Otopeni	Calea	Bucureştilor	DN 1, Km 13	Benzinarie
114	ROMPETROL DOWNSTREAM S.R.L.	Otopeni	Calea	Bucureştilor	253A	Benzinarie
115	ROMPETROL DOWNSTREAM S.R.L.	Otopeni	Calea	Bucureştilor	216-218	Benzinarie
116	HAPPY HOLIDAY COMPANY SRL	Otopeni	Str.	Garii Balotesti	2	Benzinarie

117	OMV - Petrom Marketing	Otopeni	Str.	Horia Closca si Crisan (Sos. de Centura a Bucuresti)	83	Benzinarie
118	LUKOIL ROMANIA SRL - LUKOIL PANTELIMON	Pantelimon	Str.	Şoseaua de Centură	km 30	Mixtă

119	INDEKO MOBILI SRL	Pantelimon	B-dul	Biruintei	239-241	Mixtă
120	OMV PEROM MARKETING S.R.L.	Pantelimon	Şos.	Şoseaua de Centură	228A	Benzinarie
121	OMV PETROM MARKETING SRL	Pantelimon	Str.	Biruinţei	270	Benzinarie
122	LUKOIL ROMANIA SRL - LUKOIL BIRUINŢEI DN3	Pantelimon	B-dul	Biruinţei	3	Mixtă
123	DRIVE GAS SRL	Pantelimon	B-dul	Biruintei	29B	Independent
124	VAL BIOTRANS GPL SRL	Pantelimon	Str.	Viilor	108-110	Independent
125	GPL CONSUM SRL	Pantelimon	Str.	Sfantul Gheorghe	83	Independent
126	MOL ROMANIA PETROLEUM PRODUCTS S.R.L.	Pantelimon	B-dul	Biruintei	19	Benzinarie
127	FLORIAN TOP COMERCIAL S.R.L.	Periş	Str.	Principală	147	Independent
128	ZENOBIA TEXIM S.R.L	Peris	Str.	Principala	441	Benzinarie
129	MAGISTRAL GAZ SRL	Popesti-Leordeni	Şos.	Olteniţei	23	Independent
130	M.C. MAO ARHITECT S.R.L.	Popesti-Leordeni	Str.	Leordeni	94	Benzinarie
131	LUKOIL ROMANIA S.R.L.	Popesti-Leordeni	Sos.	de Centura	83	Benzinarie
132	TSV GRAND MARKETING SRL	Popesti-Leordeni	Şos.	Olteniţei	201 Bis	Mixtă
133	SUPREMOIL PARTENER SRL	Popesti-Leordeni	Şos.	Olteniţei	217B	Benzinărie
134	ECO CRIS OIL&GAS	Snagov	Sos.	Ghermanesti	151	Mixtă
135	CARBOGAZ SRL	Stefanestii de Jos	Sos.	Ştefăneştii de Jos	15	Mixtă
136	FLAGAS S.R.L.	Tunari	Str.	1 Decembrie	195	Mixtă
137	LUKOIL ROMANIA S.R.L.	Tunari	Str.	De Centură	5	Mixtă
138	VAL BIOTRANS GPL SRL	Tunari	Calea	Bucuresti	78	Independent
139	CARBOGAZ S.R.L.	Tunari	Calea	Bucureşti	98A	Mixtă
140	SOCAR PETROLEUM - S.A.	Tunari	Sos.	De Centură	42A	Benzinarie
141	NEWAGE EXPERT SRL	Vidra	-	DJ	401A	Benzinărie
142	SILVA COM IMPORT EXPORT SRL	Vidra	Str.	Principala	339	Mixtă
143	ROMPETROL EXPRES	Vidra	-	Sat Creţeşti, com. Vidra	Tarla 6, Parcela 296/297	Benzinarie
144	Partener ROMPETROL - Voluntari	Voluntari	B-dul	Eroilor	4	Mixtă
145	CarboGaz - Voluntari	Voluntari	B-dul	Eroilor	154A	Mixtă
146	SC CARBOGAZ SRL	Voluntari	Str.	Popasului	84	Mixtă
147	MOL ROMANIA PETROLEUM PRODUCTS SRL - STATIE DISTRIBUTIE CARBURANTI BARBU VACARESCU	Voluntari	Sos.	Bucuresti Nord	20	Benzinarie
148	OMV PETROM MARKETING S.R.L.	Voluntari	B-dul	Voluntari (fosta Afumati93-95)	93B	Benzinarie
149	ROMPETROL DOWNSTREAM S.R.L.	Voluntari	B-dul	Voluntari (fostă Afumaţi)	90-94	Mixtă
150	ROMPETROL - Voluntari	Voluntari	B-dul	Voluntari (fosta Afumati)	13	Benzinarie
151	ROMPETROL - Voluntari	Voluntari	Sos.	Centurii	7	Benzinarie
152	ROMPETROL DOWNSTREAM	Voluntari	B-dul	Pipera	1 4	Benzinarie
153	OMV PETROM MARKETING S.R.L.	Voluntari	B-dul	Pipera	1A	Benzinarie

Anexa nr. 13

Amplasamente care se supun Legii 59/2016 privind controlul asupra pericolelor de accident major în care sunt implicate substanțe periculoase de pe teritoriul județului Ilfov

Nr. Crt.	DENUMIRE OPERATOR	Tipul de amplasament	Domeniul de activitate	Adresa	Denumire substanță nominalizată	Capacitate de stocare subst. nominalizată (t)	Denumire substanță nenominalizată	Capacitate de stocare subst. nenominalizată (t)
1	SNGN ROMGAZ S.A.	amplasament superior	Înmagazinare subterană a gazelor naturale	Comuna Cernica, sat Bălăceanca	Gaz metan	35000		
2	SC OMV PETROM S.A. - Depozit București CSO	amplasament superior	Comert cu ridicata al combustibililor solizi, lichizi și gazoși și al produselor derivate	Comuna Jilava, str. Șoseaua de Centura, nr. 5, jud Ilfov	motorină	81529		
3	ROMPETROL GAS S.R.L.	amplasament superior	Comerț cu ridicata al combustibililor solizi, lichizi și gazoși al produselor derivate	Str. Drumul Islazului nr. 19, Pantelimon, jud. Ilfov	Propan comercial	72		
					GPL	340		
4	BOSTIK ROMANIA S.R.L.	amplasament superior	Producție spumă poliuretanică, depozitare și anexe tehnico-administrative	Str. Răsăritului nr. 51, Buftea, jud. Ilfov			Propan	26
							Izobutan	29
							Dimetileter	34
							1,1-Difluoroetan	23
							Parafine clorurate	70
							Amestec Polioli	23.2
							Spume PU coduri QF101HR ...*	590
							Spume PU coduri QF301HR....*	
							Spuma PU QF340HR QF350HR QF340GR	90
							Produse acoperire	8.848678
							Produse acoperire	5.151829
							Produse acoperire	0.59911
							Produse Adezive	1.806336
							Produse Izolante	0.42
							Spray intretinere* Cod 51811	0.19
							Spray intretinere 51815	0.19
							Spray de intretinere cod 368240	0.78001
							Spray de intretinere cod 373270	0.790272
							Spray de intretinere cod 373330	1.64318
							Spray de intretinere cod 373450	2.43705
							Spray de intretinere cod 379500	2.41395
							Spray de intretinere cod 5060004	2.29922
							Spray de intretinere cod 17211305	2.340415
							Spray curățare cod 367300, 30607221, 30810648, 30607221, 30810648, 172112355	11.73278
							Spray curățare cod 367350	0.00075
							Spray curățare cod 373310	2.48248
							Spray-uri SC Universal, Metalic, Lac	102.30564
							Spray –uri SC Primer 43100002, 43100003, SC Chrome 43800001 SC High cod 43600003	24.59414
							Spray SC Chrome 43800003	3.852
							Spray –uri SC High cod 43600002, 43600004, 43600006, 43600008	10.963202

5	ROMPETROL DOWNSTREAM S.A.	amplasament inferior	Comerț cu ridicata al combustibililor solizi, lichizi, gazoși și al produselor derivate	Str. Ficusului nr. 2, com. Mogoșoaia, jud. Ilfov	benzina	6600		
					motorina	6140		
					aditivi (keropur 3576, aditiv keropur DP 2019)	9		
6	OMV PETROM S.A. - Depozit București SUD	amplasament inferior	Comert cu ridicata al combustibililor solizi, lichizi și gazoși și al produselor derivate	Comuna Jilava, Str. Șoseaua de Centura, nr. 5, jud Ilfov	Benzină	6900		
					Motorină	13063		
					Aditivi	55		
7	UNITED ROMANIAN BREWERIES BEREPROD S.R.L.	amplasament inferior	Fabricarea berii și a băuturilor răcoritoare	B-dul Biruinței nr. 89, Pantelimon, jud. Ilfov	GPL	2,7	hidoxid de sodiu (NaOH solutie concetrata 48%)	61,2
					motorină	15	acid clorhidric/ HCL	11,92
					amoniac	55	superDilac VA4 (acid azotic 30-50% acid ortofosforic 3-10%)	88,13
					combustibil tip M	77		
8	OMV PETROM AVIATION	amplasament inferior	Comerț cu ridicata al combustibililor solizi, lichizi și gazoși și al produselor derivate	Strada Aurel Vlaicu nr. 61, Otopeni	kerosen	4800		

Anexa nr. 14

Unități de îngrijire a sănătății expertizate tehnic și încadrate în clase de risc seismic din județul Ilfov

Nr.	Denumirea unității sanitare	Adresa unității sanitare	Specializarea (chirurgie, ORL, etc.)	Anul	Regim înălțime pentru fiecare corp de imobil	Clasa de risc seismic	Zonele de evacuare	Numărul estimativ de ocupanți	Capacitatea de spitalizare pe fiecare specializare în parte (nr. paturi)	Existența posibilității de tratare a bolilor de iradiere
1	Penitenciarul Spital București Jilava	Str. Sabarului nr. 1, comuna Jilava, jud Ilfov	TBC I + TBC II	1950	S+P+1E	II	2	88	113	Nu
			Psihiatrie	1956	S+P+1E	III	1	6	7	Nu
			Medicală					2	7	Nu
			TBC					5	10	Nu
			Medico-social					2	18	Nu
			Boli infecțioase					0	19	Nu
2	Spitalul de Obstretică Ginecologie Buftea*	Str. Studioului nr. 5, oraș Buftea, jud. Ilfov	Obstretică Ginecologie, Chirurgie Generală, SZ, Oncologie, UTS, ATI; Neonatologie	1970	S+P+2E	III	Platforma betonată din vecinătatea Ambulatoriului Integrat și a Camerei de Gardă	65	Secția O.G. - 37 Compartiment Chirurgie - 12 Compartiment A.T.I. - 6 Compartiment Neonatologie - 13 Compartiment SZ - 15	Nu
			Chirurgie	1970	P	III		15	12	Nu
			Canera de gardă	2010	P+1E	III		10		Nu

Notă: * = obiectivele nou centralizate sau actualizate în baza informațiilor puse la dispoziție de unitățile sanitare.
Obiectivele care nu au * nu au răspuns solicitărilor Inspectoratului pentru Situații de Urgență „Dealul Spirii" București - Ilfov cu privire la modificările survenite în încadrarea imobilelor în care își desfășoară activitatea în clase de risc seismic sau oricare alte modificări față de situația inițială.

Anexa nr. 15

CLĂDIRI ÎNALTE ȘI FOARTE ÎNALTE

Denumire obiectiv		Localitate	Str	Denumire str.	Nr. str	Domeniu
1	CUBIC CENTER DEVELOPMENT SA	Voluntari	B-dul	Pipera	1B	Birouri
2	COMPANIA NAȚIONALA AEROPORTURI BUCURESTI SA-AEROPORTUL INTERNATIONAL HENRI COANDA BUCUREȘTI	Otopeni	DN1K m16,5	Calea Bucurestilor	224E	Turn de Control



DEPOZIT ÎNMAGAZINARE SUBTERANĂ A GAZELOR NATURALE BĂLĂCEANCA
Plan zone de risc la explozie hala compresoare din stația de comprimare
scara 1:2000

ANEXA NR. 33


Jilava
Jilava_OMV_DepBucCSO_I_Cuva1_3_6_0,00000251_20122018
Legenda
OMV_DepBucCSO_I_Cuva1_3_6
Impact_Zona_I_OMV_DepBucCSO_I_Cuva1_3_6
Impact_Zona_II_OMV_DepBucCSO_I_Cuva1_3_6
Impact_Zona_III_OMV_DepBucCSO_I_Cuva1_3_6
Impact_Zona_IV_OMV_DepBucCSO_I_Cuva1_3_6
Scara: 1:5000
Esri, HERE, Garmin, © OpenStreetMap contributors, and the GIS user community; Source: Esri, DigitalGlobe, GeoEye, Earthstar Geographics, CNES/Airbus DS, USDA, USGS, AeroGRID, IGN, and the GIS User Community


SCENARIU ACCIDENT BLEVE
CANTITATE TOTALA DEPOZIT
PRODUS PROPAN/GPL AUTO
ANOTIMP VARA
Zone de pericol accident: BLEVE
cantitate totala produs din depozit (
Propan, Butan, ATG)
Zona 1 - 208 m, raza Fireball
Zona 2 - 494 m, 350 kj/mp
Zona 3 - 678 m, 200 kj/mp
Zona 4 - 869 m, 125 kj/mp
Scara 1 : 5000
ALOHA Threat Zo
ALOHA Source Point
Mustang Trucks
Wopfinger Pantelimon
Biserica Sfintii Arhanghelii Mihail si...
DESA ENGINEERING CONSTRUCTION
ELTON CORPORATION SA
Sulgros
Rezidential Pantelimon
Sfintii Pantelimon 2
Franke Romania
Pantelimon
Tubog
Avia Motors
Stutle Alimentare CNG (CNG LOGISTIC...
Global Post
DIALUST Sediu si fabrica
SALTEX MOD SRL
PANTEP CIUPTOR CU LEMNE
ROMPRIX EXIM SRL
Onedia Distribution
Romstal Pantelimon
Onedia Car Service
Avanti Mark Medical SRL
Google
Map data ©2021 Imagery ©2021 CNES / Airbus, Maxar Technologies | Terms of Use | Report a map error


Legenda
Scara: 1:5,000
Bostik_RampaAutoDescarcare_I_I.1.1.b.ff.m
Impact_Zona I_Bostik_RampaAutoDescarcare
Impact_Zona II_Bostik_RampaAutoDescarcare
Impact_Zona III_Bostik_RampaAutoDescarcare
Impact_Zona IV_Bostik_RampaAutoDescarcare
0 75 150 300
Meters
Buftea_Bostik_RampaAutoDescarcare_I_I.1.1.b.ff.m_0.00000000136_24102022
Source: Esri, Maxar, Earthstar Geographics, and the GIS User Community

ROMPETROL DOWNSTREAM
HARTĂ EFECT BLEVE
CONDIȚII METEO DEFAVORABILE

1:15.000




Jilava_OMV_DepBucSud_I_TK02_03_04_05_06_0,00000342_19122018
Legenda
OMV_DepBucSud_I_TK02_03_04_05_06
Impact_Zona_I_OMV_DepBucSud_I_TK02_03_04_05_06
Impact_Zona_II_OMV_DepBucSud_I_TK02_03_04_05_06
Impact_Zona_III_OMV_DepBucSud_I_TK02_03_04_05_06
Impact_Zona_IV_OMV_DepBucSud_I_TK02_03_04_05_06
Scara: 1:3000
Esri, HERE, Garmin, © OpenStreetMap contributors, and the GIS user community, Source: Esri, DigitalGlobe, GeoEye, Earthstar Geographics, CNES/Airbus DS, USDA, USGS, AeroGRID, IGN, and the GIS User Community

Figura nr. 4. Dispersie toxică de amoniac de la rezervorul Holger Andreas – situația la 10 minute



Legendă:

Zonă cu efecte domino

Zonă cu mortalitate ridicată

Zonă cu prag de mortalitate

Zonă cu vătămări ireversibile

Zonă cu vătămări reversibile

Roșu: contur PRAG mortalitate ridicată – LC50: 167 m

Portocaliu: contur PRAG 2 de mortalitate – AEGL3: 329 m

Galben: contur PRAG 3 Vătămări ireversibile – AEGL2: 1618 m

Albastru: contur PRAG 4 Vătămări reversibile – AEGL1: 2578 m


Legenda
Scara: 1:3,000
PETROMAVIATIONSOtopeni_RezervorR2_EX_I.4
Impact_Zona II_PETROMAVIATIONSOtopeni_RezervorR2
Impact_Zona III_PETROMAVIATIONSOtopeni_RezervorR2
Impact_Zona IV_PETROMAVIATIONSOtopeni_RezervorR2
0 50 100 200
Meters
Otopeni_PETROMAVIATIONS_RezervorR2_EX_I.4_0.00005_25062021
Source: Esri, Maxar, GeoEye, Earthstar Geographics, CNES/Airbus DS, USDA, USGS, AeroGRID, IGN, and the GIS User Community

Anexa nr. 24

OBIECTIVE SURSĂ DE RISC RADIOLOGIC

NR. CRT.	DENUMIRE OPERATOR ECONOMIC	JUDEŢ	ADRESĂ	OBSERVAŢII
1	S.C. COMPANIA NAŢIONALĂ DE TRANSPORTURI AERIENE ROMÂNE TAROM S.A.	Ilfov	Calea Bucureştilor, nr. 224F, Otopeni	
2	INSTITUTUL NAŢIONAL DE C&D PENTRU FIZICĂ ŞI INGINERIE NUCLEARĂ HORIA HULUBEI	Ilfov	Str. Reactorului, Nr. 30, Măgurele	
3	INSTITUTUL NAŢIONAL DE CERCETARE DEZVOLTARE PENTRU FIZICA MATERIALELOR	Ilfov	Str. Atomiştilor, Nr. 105 bis, Măgurele	
4	INSTITUTUL NAŢIONAL DE CERCETARE - DEZVOLTARE PENTRU OPTOELECTRONICĂ INOE 2000	Ilfov	Str. Atomiştilor, Nr. 409, Măgurele	
5	S.C. NUCLEAR & VACUUM S.A.	Ilfov	Str. Atomiştilor, Nr. 409, Măgurele	
6	REGA ENGINEERING S.R.L.	Ilfov	str. Reactorului, nr. 7, Măgurele	
7	S.C. S&S GROUPE PRODIMPEX S.R.L.	Ilfov	str. Pinilor, nr. 9 - 11, comuna Baloteşti, Săftica	
8	S.C. NAMICON-TESTING S.R.L.	Ilfov	Str. Ferme-D, nr. 5, Otopeni	
9	MB TELECOM LTD S.R.L.	Ilfov	str. Calea Bucureştilor, nr.3A, Otopeni	
10	S.C. ROMRECYCLING S.R.L.	Ilfov	Str. Şos.de centură nr41, Jilava	
11	PHILIP MORRIS ROMÂNIA S.R.L.	Ilfov	str. Horia, Cloşca şi Crişan, nr. 83-105, Otopeni	
12	INSTITUTUL NAŢIONAL DE CERCETARE-DEZVOLTARE PENTRU FIZICA LASERILOR, PLASMEI ŞI RADIAŢIEI	Ilfov	Str.Atomiştilor nr.409, Măgurele	
13	SPITALUL DE OBSTETRICĂ ŞI GINECOLOGIE BUFTEA	Ilfov	Str. Studioului nr. 5, Buftea	
14	S.C. CROMATEC PLUS S.R.L.	Ilfov	Sat Tâncăbeşti, Str.Petre Ispirescu nr. 1, Snagov	
15	S.C. IVODENT S.R.L.	Ilfov	Str. Chivu Dumitru nr. 19, camera 3, Voluntari	
16	STAR DENT GROUP S.R.L.	Ilfov	şos. Pipera Tunari, nr. 35, tarla 9, parcela 232, Voluntari	
17	MONROL EUROPE S.R.L.	Ilfov	str. Grădinarilor, nr. 1, Pantelimon, Ilfov	
18	MICHELIN ROMÂNIA S.A.	Ilfov	Şos. Bucureşti-Nord, Nr. 10, Global City Business Park, Clădirea O 1, Et. 3, Voluntari	
19	S.C. AVSEC SECURITY SERVICE S.R.L.	Ilfov	str. Emil Racoviţă, nr. 31-33, Vila PI 12B, Voluntari	
20	WGI GLOBAL INC. CARSON CITY SUCURSALA PANTELIMON	Ilfov	Str. Castanului nr. 2C, Oficiul WGI Nord Est, et.1, Pantelimon	

21	BUCHAREST INTERNATIONAL CARGO CENTRE - BICC S.A.	Ilfov	Calea Bucureştilor, Nr. 224 J, Otopeni	
22	S.C. UPS ROMÂNIA S.R.L.	Ilfov	Str. Aurel Vlaicu, nr. 11C, biroul nr. 1, Otopeni	
23	STAR DENT IMPLANT S.R.L.	Ilfov	Sat Petresti şos. Unirii, nr. 38A, Corbeanca	

24	VARINAK EUROPE S.R.L.	Ilfov	Str. Grădinarilor nr. 1, Biroul nr. 2, Pantelimon	
25	S.C. AMA HEALTH LABORATORY S.R.L.	Ilfov	Str. Republicii, Nr. 34, Camera 2, Dragomireşti Vale	
26	MEDIQ INNOVATIVE TECHNOLOGIES S.R.L.	Ilfov	Str. Florilor nr. 40, Voluntari	
27	ADMINISTRAŢIA NAŢIONALĂ A PENITENCIARELOR	Ilfov	Sediu: Str. Maria Ghiculeasa, Nr. 47, Bucureşti, sector 2 PENITENCIARUL BUCUREŞTI JILAVA Sabarului nr 1, Jilava	
28	INSTITUTUL NAŢIONAL DE C&D PENTRU FIZICĂ ŞI INGINERIE NUCLEARĂ HORIA HULUBEI	Ilfov	Str. Reactorului, Nr. 30, Măgurele Institut ATOMISTILOR nr 407, Măgurele	
29	ADMINISTRAŢIA NAŢIONALĂ A PENITENCIARELOR	Ilfov	Sediu: Str. Maria Ghiculeasa, Nr. 47, Bucureşti, sector 2 Spital Penitenciar Jilava str. Sabarului, nr. 1, Jilava, Ilfov,	
30	INSTITUTUL NAŢIONAL DE C&D PENTRU FIZICĂ ŞI INGINERIE NUCLEARĂ HORIA HULUBEI	Ilfov	Institut ATOMISTILOR nr 407, Măgurele	
31	SPITALUL DE OBSTETRICĂ ŞI GINECOLOGIE BUFTEA	Ilfov	Str. Studioului nr. 5, Buftea	
32	INSTITUTUL NAŢIONAL DE GERONTOLOGIE ŞI GERIATRIE "ANA ASLAN"	Ilfov	Laboratorul de RX - diagnostic - Osteodensitometrie Şos. Bucureşti - Ploieşti, nr. 307, Otopeni	
33	S.C. HIPAC ROMÂNIA S.R.L.	Ilfov	Linii productie benzi laminate din plastic , Dragomireşti Vale	
34	C.M.I. DR. COTRUŢ GRAŢIELA	Ilfov	Lab RDG Dentar Iancu Jianu nr 5, Otopeni	
35	INSTITUTUL NAŢIONAL DE CERCETARE DEZVOLTARE PENTRU FIZICA MATERIALELOR	Ilfov	Str. Atomiştilor, Nr. 105 bis, Măgurele	
36	XRAY CONSULT & TECH LTD SRL	Ilfov	Str. Ficusului nr. 1, Lot 75, Nr. Poştal 1C75, Baloteşti	
37	S.C. DNATA CATERING S.R.L.	Ilfov	str. Calea Bucureştilor, nr. 224R, Otopeni	
38	C.M.I. DR. NICOLA GAMBARA PAUL IOAN VLAD	Ilfov	şos. Bucureşti-Urziceni, nr. 162, Afumaţi	
39	C.M.I. DR. IORDAN DUMITRU ANDREEA DONA	Ilfov	Şos. Unirii, nr. 21, Bl. P1, Sc. 1, parter, Ap. 10, Baloteşti	
40	CENTRUL PENTRU MANAGEMENTUL SERVICIILOR DE SĂNĂTATE S.R.L.	Ilfov	Str. Erou Iancu Nicolae nr.6 Parcul Rezidential Baneasa Vila 3, Voluntari	
41	MNT HEALTHCARE EUROPE S.R.L.	Ilfov	str. Grădinarilor, nr. 1, Biroul nr. 1, Pantelimon	
42	O.F. SYSTEMS S.R.L.	Ilfov	Bd. Pipera nr.1/VIA Cladirea Hyperion Towers et.6 birou 1, Voluntari	

43	R.T.C. RADIOLOGY THERAPEUTIC CENTER S.R.L.	Ilfov	str. Drumul Odaii, nr. 42, Otopeni	
44	S.C. ROT CANAL CLINIC S.R.L.	Ilfov	Şos. Giurgiului. Nr. 181. Jilava	
45	R.T.C. RADIOLOGY THERAPEUTIC CENTER S.R.L.	Ilfov	str. Drumul Odaii, nr. 42, Otopeni	

46	MEDICUS DENTES S.R.L.	Ilfov	Str. Gheorghe Dinică, Nr. 30, Voluntari	
47	S.C. ARVA METALS & STEELS S.R.L.	Ilfov	Str. Măceşului, Nr. 14, Cornetu	
48	QUALITY MEDICAL TEAM S.R.L.	Ilfov	Şos. Olteniţei, Nr. 66, Et. 1+2, Popeşti Leordeni	
49	MONI STAR DENT S.R.L.	Ilfov	Şos. Afumaţi, Nr. 44, Parter, Voluntari	
50	C.M.A. DR. CIKO FLORENTA ANISOARA ŞI DR. CIKO JONEL	Ilfov	Str. Ion Luca Caragiale, Nr. 78, Voluntari	
51	S.C. VSMD DENT S.R.L.	Ilfov	Str. I.C. Brătianu, Nr. 4, Et. 1, Brăneşti	
52	MG MEDICAL ECOLINE S.R.L.	Ilfov	B-dul Mihail Eminescu Nr.42, Buftea	
53	CARDIO-REC S.R.L.	Ilfov	Sat Corbeanca, Comuna Corbeanca, Şos. Unirii nr. 187, Tarla 18, Parcelele 678, 679, Tarla 13, Parcela 590, Corbeanca	
54	C.M.I. DR. NEAGOE DANIELA PETRUŢA	Ilfov	Str. Floare de Cais, nr.4, Bl.B9, Sc.1, Ap.2, Otopeni	
55	LINK-VET S.R.L.	Ilfov	Str. Gănesii nr. 25, Sat Cozieni (Com. Găneasa)	
56	INTEGRA MEDICAL SERVICES S.R.L.	Ilfov	str. Martha Bibescu, nr. 39, Baloteşti	
57	DENTISTRY MEDICAL CENTER S.R.L.	Ilfov	Str. Şcolii nr. 47, Comuna Ciolpani, Ciolpani	
58	VETLIFE DR.CAZAN S.R.L.	Ilfov	B-dul Pipera nr. 47, Voluntari	
59	K2TIME ENG S.R.L.	Ilfov	str. Atomiştilor, nr. 323, Măgurele	
60	CORNER MEDICAL CENTER S.R.L.	Ilfov	Sos. Pipera-Tunari nr. 58, Voluntari,	
61	DENTAL VELICU S.R.L.	Ilfov	Com. Brăneşti, bdul I.C. BRATIANU, NR. 35, Brăneşti	
62	GURSK MEDICA S.R.L.	Ilfov	Intrarea Vlăsceanu Dumitru, nr. 18 B, Voluntari	
63	S.C. MYSTERIA MEDICAL S.R.L.	Ilfov	Bd. Mihai Eminescu nr.1, camerele 20 - parţial, 21,22,23,24,25 si 26, , Buftea	
64	VETLIFE DR.CAZAN S.R.L.	Ilfov	B-dul Pipera nr. 47, Voluntari	
65	S.C. MAKRI RADIOLOGIE S.R.L.	Ilfov	Str. Drumul Fermei, nr. 20 B, Lotul 4, Popeşti Leordeni	
66	ART DENT CERAMIC S.R.L.	Ilfov	Şos.Alexandriei nr. 470, Bl.P7, Sc.2, parter, Ap.14, Bragadiru	
67	CABINET INDIVIDUAL DE MEDICINĂ DENTARĂ - DR. MOUSAVI HANJANI SEYED MAHMOUD	Ilfov	Str. Caporal Muşat, nr. 2, etaj 1, Voluntari, Ilfov,	
68	VETERINARY WESTERNVET S.R.L.	Ilfov	Sat Ostratu, Bdul Paradisul Verde nr. 23 BIS, Corbeanca	
69	YILDIZ ENTEGRE ROMANIA S.A.	Ilfov	Soseaua DE CENTURA, nr. 66, Halele Mustang Traco, Hala nr. 6, Biroul nr. 2, Pantelimon	
70	S.C. MICROVISION TECHNOLOGIES S.R.L.	Ilfov	Şos. Alexandriei, nr. 99, judeţul Ilfov, Bragadiru	
71	CĂMINUL PENTRU PERSOANE VARSTNICE PERIS	Ilfov	Com. Periş, sat. Periş, str. Principală, nr. 507, Periş	
72	HOB CLINIC GROUP S.R.L.	Ilfov	b-dul. Pipera, nr. 59B, parter - clinica stomatologică, sc. A, ap. 1, Voluntari	

73	MINFOUND MEDICAL SYSTEMS EUROPE S.R.L.	Ilfov	B-dul Pipera Nr. 2B, Cladirea C1, Etaj , Camera 5, Voluntari	
74	HELVETOSAN S.R.L.	Ilfov	Sat Roşu, str. 1 Decembrie 1918, nr. 191, ap. 1, Chiajna	
75	INTER HEALTH SYSTEMS S.R.L	Ilfov	Calea Bucurestilor nr. 87-91, Otopeni	

76	CATTED REAL ESTATE S.R.L.	Ilfov	Str. Erou Iancu Nicolae nr. 67 et.1 cam 1.2, Voluntari	
77	MOSS GREEN MEDICAL S.R.L.	Ilfov	str. Crinului, nr. 48A, Corp B, etaj 2, ap. 91, Chiajna	
78	SCANDINAVIA DENT SRL	Ilfov	Str. Coralului nr. 2B, , Bragadiru	
79	CN AMBULATORIU MEDICAL CENTER	Ilfov	Str. 1 Decembrie 1918 nr. 211, Chiajna	
80	CABINET VETERINAR DR. ELEFTERESCU S.R.L.	Ilfov	Soseaua Pipera Tunari nr. 3 cam.3, Voluntari	
81	MAGUS PROTECT TECHNOLOGIES S.R.L.	Ilfov	Bd. Pipera, nr. 1B, Clădire Birouri Cubic Center, Et. 1, Spațiul SB 01.08. Voluntari	
82	EQUIMEDICA S.R.L.	Ilfov	Sat Piscu str. intr. Morarilor nr. 3C constructia C1, Ciolpani,	
83	STEELCAME & FLUID S.R.L.	Ilfov	Str. Italia nr. 1-7, Biroul 238, Et. 1, Chiajna	
84	TIBERIUS CLINIC S.R.L.	Ilfov	Calea Bucuresti 113A, Săftica	
85	CLINICA TUDORDENT S.R.L.	Ilfov	P.J.NULL Afumați Soseaua Bucuresti Urziceni nr. 146, Afumați	
86	DANYDENT CLINIC ESTET S.R.L.	Ilfov	Str. Campului nr. 53 R, BERCEN	
87	FAB DENT S.R.L.	Ilfov	Str. Macesului nr.4 parter camera 1, Cornetu	
88	EMERSON TECHNIK S.R.L.	Ilfov	Str. Cartierului nr. 6, Chitila	
89	S.C. TIBERIUS SPA RESORT S.R.L.	Ilfov	Calea Bucuresti 111 A, Săftica	
90	INSTITUTUL NAȚIONAL DE CERCETARE-DEZVOLTARE PENTRU FIZICA LASERILOR, PLASMEI ȘI RADIAȚIEI	Ilfov	Str.Atomiştilor nr.409, Măgurele	
91	TONIA DENTAL CLINIC S.R.L.	Ilfov	sat. Dudu, str. Rezervelor, nr. 58C, bl.1, parter, ap.2 , Chiajna,	
92	NUTRICOR BUSINESS S.R.L.	Ilfov	P.J.NULL Bragadiru	
93	DENTALERT S.R.L.	Ilfov	sat Roşu, str. Rezervelor, nr. 89, parter, bl. 2, ap.2, Chiajna,	
94	BEST SURGICAL SOLUTIONS S.R.L.	Ilfov	Int. NICOLAE IORGA, nr. 65, sat Chiajna, Chiajna	
95	NAZZARINO DENTAL CLINIC S.R.L.	Ilfov	Lab RX-diagnostic Dentar, com. 1 Decembrie Str. Prunilor nr. 2C, 1 Decembrie	
96	QUALITY MEDICAL TEAM S.R.L.	Ilfov	Şos. Olteniţei, Nr. 66, Et. 1+2, Popeşti Leordeni,	
97	WEST VET HOSPITAL S.R.L.	Ilfov	Strada Fortului nr. 72B, CLINCENI,	
98	SUPERVET SOLUTIONS S.R.L.	Ilfov	Lab RX- veterinar, Chitila, sos. Banatului Sos. Banatului, nr. 141, Chitila	
99	PET STUFF UNIVERS S.R.L.	Ilfov	Sat Clinceni str. Principala nr. 244, CLINCENI,	
100	DOCTOR LEO VET S.R.L.	Ilfov	Sat Buruias Str. Invatator Gheorghe Petre nr. 185A, Periş, Ilfov,	
101	YOLIDENT TEETH S.R.L.	Ilfov	Laborator de RX - diagnostic dentar - Cernica sat Bălăceanca, şos. Gării, nr. 41, Cernica	

102	DAY VET&PET S.R.L	Ilfov	oraş Bragadiru , Bragadiru, Ilfov	
103	NANOSYSTEMS MC S.R.L.	Ilfov	Sat Varteju str. Galaxiei nr.1 C1, Măgurele, Ilfov.	
104	GOLD HORSE S.R.L.	Ilfov	Lab RX-vet Dobroesti B-dul Victor Dumitrescu, nr. 11, parter, Dobroeşti.	

Anexa nr. 25

GENERATORI DE DEȘEURI PERICULOASE DE PE TERITORIUL JUDEȚULUI ILFOV

Nr.crt.	Denumirea generatorului de deseuri periculoase	Adresa punctului de lucru	Codul deșeurilor periculoase	Denumirea principalelor deșeuri generate de operator	Observatii
1	MATECO SRL	Sos. Giurgiului 48U, Jilava, Ilfov	13 02 08* 16 06 01*	alte uleiuri de motor, de transmisie si de ungere Baterii cu plumb	
2	NEW HOUSE DESIGN PROJECT.R.L.	Aleea neamtului nr. 4, Bucuresti DN3, Km 21+860m, Branesti, Ilfov	11 01 11* ; 08 01 11* ; 07 02 04*; 15 01 10*	Lichide apoase de clatire cu continut de substante periculoase; Deseuri de vopsele si lacuri cu continut de solventi organici sau alte substante periculoase; Alti solventi organici, solutii de spalare si solutii muma; ambalaje care contin reziduuri sau sunt contaminate cu substante periculoase	
3	PRESTO SERV GENERAL S.R.L.	Str Ana Ipatescu nr. 44, Jilava, Ilfov.	15 01 10* ; 15 02 02* 05 01 03*	ambalaje care contin reziduuri sau sunt contaminate cu substante periculoase; absorbanti, materiale filtrante (inclusiv filtre de ulei fara alta specificatie), materiale de lustruire, imbracaminte de protectie contaminate cu substante periculoase; slamuri din rezervoare;	
4	TOTAL RECALL EXPERT S.R.L.	Sos. Banatului nr. 2, Chitila, Ilfov	13 02 08* ; 20 01 35* ; 15 02 02*; 08 01 11* ; 08 04 09* ; 08 04 15*	alte uleiuri de motor, de transmisie si de ungere; Echipamente electrice si electronice casate, altele decat cele specificate la 20 01 21 si 02 01 23 cu continut de componenti periculosi; absorbanti, materiale filtrante (inclusiv filtre de ulei fara alta specificatie), materiale de lustruire, imbracaminte de protectie contaminata cu substante periculoase; deseuri de vopsele si lacuri care contin solventi organici sau alte substante periculoase; deseuri de adezivi si cleiuri care contin solventi organici sau alte substante periculoase; deseuri lichide apoase care contin adezivi sau chituri avand in compozitie solventin organici sau alte substante periculoase	
5	PORCHE ROMANIA S.R.L.	Bdul Pipera nr. 2, Voluntari, Ilfov	16 06 01*	baterii cu plumb	

6	SC DEMECO S.R.L.	Str. Lt. Maj Av. Tanase Banciu nr. 39 , Popesti-Leordeni, Ilfov	16 07 09* ; 18 01 03* ; 20 01 29*; 13 07 03* ; 12 01 14* ; 15 02 02* ; 08 04 09* ; 05 01 03*; 15 01 10*; 16 05 06 *; 07 04 13*; 08 01 13*; 19 02 05 *; 08 01 11*; 07 06 04*; 12 01 07 *; 13 02 05 *; 13 02 08 *; 16 10 01*; 12 01 09*; 16 10 14*; 18 01 08*; 13 05 02* ; 09 01 02*; 16 05 04*; 12 01 29*; 13 05 07*; 13 02 06*; 16 03 03*; 08 01 15*; 08 04 09*; 19 02 04*; 13 03 07* 13 05 06*; 16 01 14*;	deseuri continand alte substante periculoase; Deseuri a caror colectare si eliminare fac obiectul unor masuri speciale privind prevenirea infectiilor; detergenti cu continut de substante periculoase; alti combustibili (inclusiv amestecuri): namoluri de la masini-unelte cu continut de substante periculoase; absorbanti,materiale filtrante(inclusiv filtre de ulei fara alta specificatie),materiale de lustruire,imbracaminte de protectie contaminata cu substante periculoase; deseuri de adezivi care contin solventi organici sau alte substante periculoase; namoluri provenite din rezervor; ambalaje care contin reziduuri de substante periculoase sau sunt contaminate cu substante periculoase; substante periculoase de laborator constand din sau continand substante periculoasc inclusiv amestecurile de substante chimice de laborator; deseuri solide cu continut de substante periculoase; namoluri de la vopsele si lacuri cu continut de solventi organici sau alte substante periculoase; namoluri de la tratarea fizico chimica cu continut de substante periculoasc; deseuri de vopsele si lacuri cu continut de solventi organici sau alte substante periculoase; alti solventi organici, lichide de spalare si solutii muma; uleiuri de ungere uzate fara halogeni(cu exceptia emulsiilor si solutiilor); uleiuri minerale neclorurate de motor,de transmisie si de ungere; alte uleiuri de motor,transmisie si de ungere; deseuri lichide apoase cu continut de substante periculoase; emulsie si solutii de ungere fara halogeni; fluide antigel cu continut de substante periculoase; medicamente citotoxice si citostatice; namoluri de la separatoarele ulei/apa ; Butelii de gaze sub presiune (inclusiv haloni) cu conținut de substanțe periculoase; ape uleioase de la separatoarele ulei/apă; Deșeuri anorganice cu conținut de substanțe periculoase; Nămoluri apoase cu continut de vopsele si lacuri si solventi organici sau alte	
7	DRUCKFARBEN ROMANIA SRL	Str. Atomistilor nr. 17-23, Magurele, Ilfov	15 01 10* ; 08 03 12*; 08 01 11*; 15 02 02*;	ambalaje care contin reziduuri sau sunt contaminate cu substante periculoase; cerneluri cu continut de substante periculoase; vopsele si lacuri cu continut de solventi organici sau alte substante periculoase; absorbanti, materiale filtrante (inclusiv filtre de ulei fara alta specificatie), materiale de lustruire, imbracaminte de protectie contaminate cu substante periculoase; ambalaje care contin reziduuri sau sunt copntaminate cu substante periculoase;	
8	EVW HOLDING SRL, PL PANTELIMON	Sos. De Centura nr. 48, localitatea Pantelimon, judetul Ilfov	13 08 02*	alte emulsii	

9	Fundatia pentru Promovarea Sanctiunilor Comunitare	Str. Steaua Sudului FN, Tarla 62, Parcela 215, Jilava, Ilfov	20 01 21*; 16 02 15*; 20 01 35* ; 16 02 13*	Tuburi fluorescente si alte deseuri cu continut de mercur; Componente periculoase demontate din echipamente casatel; echipamente electrice si electronice casate, altele decat cele specificate la 20 01 21 si 20 01 23 cu continut de componenti periculosi; echipamente casate cu continut de componente periculoase altele decat cele specificate de la 16 02 09 la 16 02 12	
10	STERICYCLE ROMANIA SRL STERILECO S.R.L.	Sos. Giurgiului nr. 5, Jilava, Ilfov;/ Drumul Poiana Trestiei nr. 17-27, Com Jilava, Ilfov	15 01 10 *; 16 05 06* ; 15 02 02* ; 18 01 ; 18 01 03*; 18 03 12* ; 20 01 31* ; 18 01 08*; 19 02 05*	absorbanti, materiale filtrante(inclusiv filtre de ulei nespecificate in alta aparte), materiale de lustruire si imbracaminte de protectie contaminate cu substante periculoase; ambalaje care contin reziduuri sau sunt contaminate cu substante periculoase; deseuri provenite din activitatile de prevenire, diagnostic si tratament desfasurate in unitatile sanitare; deseuri a caror colectare si eliminare fac obiectul unor masuri speciale privind prevenirea infectiilor; deseuri de cerneluri cu continut de substante periculoase; medicamente citotoxice si citostatice; Nămoluri rezultate din tratarea fizico-chimică, cu conținut de substanțe periculoase	
11	SPITALUL DE PSIHIATRIE "EFTIMIE DIAMANDESCU"	Sos. Garii nr. 56, sat Balaceanca, comuna Cernica, judet Ilfov	18 01*	Deseuri provenite din activitatile de prevenire, diagnostic si tratament desfasurate in unitatile sanitare	
12	PENITENCIARUL-SPITAL BUCURESTI-JILAVA	Str. Sabarului nr. 1, localitatea Jilava, judet Ilfov	18 01*	Deseuri provenite din activitatile de prevenire, diagnostic si tratament desfasurate in unitatile sanitare	
13	TEKKO LOGISTIK INDUSTRY S.R.L.	Comuna Ganeasa, sat Sindrilita, Strada Fermei nr. 1, Ilfov.	20 01 35* ; 16 02 15* ; 19 02 04* 17 06 05* 15 01 10* 15 02 02*; 16 06 01*	Echipamente electrice si electronice casate, altele decat cele specificate la 20 01 21 si 02 01 23 cu continut de componenti periculosi; Componente periculoase demontate din echipamente casate; deseuri preamestecate continand cel putin un deseu periculos materiale de constructie cu continut de azbest ambalaje care contin reziduuri sau sunt contaminate cu substante periculoase absorbanti,materiale filtrante(inclusiv filtre de ulei fara alta specificatie),materiale de lustruire,imbracaminte de protectie contaminata cu substante (Pamant Albire); Baterii cu plumb	
14	S.C. TYBET OKO S.R.L.	Str. Scorpionului nr. 8, Corp A2, sat Sindrilita, comuna Ganeasa, judetul Ilfov	16 06 01* ; 08 03 17* ; 16 02 15* ; 17 06 05* ; 16 02 11* ; 20 01 23*; 20 01 21*	Baterii cu plumb; deseuri de toncre de imprimante cu contint de substante periculoase; materiale de constructie cu continut de azbest; echipamente casate cu continut de clorofluorocarburi, HCFC si HFC; echipamente casate cu continut de clorofluorocarburi; tuburi fluorescente ai alte deseuri cu continut de mercur	
15	TOTAL WASTE RECYCLING S.R.L.	Str. Prelungirea Soselei Giurgiului nr. 33A, Jilava, judetul Ilfov	16 06 01* ; 13 03 10* ; 20 01 23* ; 16 02 15*; 16 06 02*	Baterii cu plumb; alte uleiuri izolante si de trasmisie a caldurii; echipamente abandonate cu continut de CFC; componente periculoase demontate din echipamente casate (condensatori fara PCB); Baterii NI-CD	

16	PRINT MAN SRL	Str. Ardealului nr. 9d, Otopeni, judet Ilfov	08 03 12*	Deseuri de cerneluri cu continut de substante periculoase	
17	URSUS BREWERIES S.R.L.	Str Nicolae Iorga nr. 13-19, Tunari, Ilfov	20 01 23*	Echipamente abandonate cu continut de CFC (Clorofluorocarburi)	
18	SNGN ROMGAZ S.A.- FILIALA INMAGAZINARE GAZE NATURALE DEPOGAZ PLOIESTI S.R.L.- STATIA DE COMPRESOARE BALACEANCA, JUD. ILFOV	Sat Balaceanca, com Cernica, jud Ilfov	13 02 05*	uleiuri minerale neclorurate de motor, de trasmisie si de ungere	
19	PLASROM PRODUCTION S.R.L.	Bdul 23 August nr. 100Bis, Buftea, Ilfov	08 03 14* ; 15 01 10* ; 08 03 12*	namoluri de cerneluri cu continut de substante periculoase ; ambalaje care contin reziduuri sau sunt contaminate cu substante periculoase; cerneluri cu continut de substante periculoase	
20	ADAMA AGRICULTURAL SOLUTIONS S.R.L.	Sos. Centurii nr. 66, Pantelimon, Ilfov	02 01 08*	deseuri agrochimice cu continut de substante periculoase	
21	E-DISTRIBUTIE DOBROGEA S.A.	Sos. De Centura nr. 220, Pantelimon, Ilfov	16 02 13* 13 03 07*	echipamente casate cu continut de componente periculoase altele decat cele specificate de la 16 02 09 la 16 02 12 ; ulciuri minerale neclorinate izolante si de transmisie a caldurii	
22	ECO FIX S.R.L.	Str. Fortului nr. 31, Hala C10, Chitila, Ilfov	09 01 02* ; 08 01 19* ; 15 02 02* ; 15 01 10*	solutii de devepolare pe baza de apa pentru placile offset ; absorbanti, materiale filtrante (inclusiv filtre de ulei fara alta specificatie), materiale de lustruire, imbracaminte de protectie contaminata cu substante periculoase; suspensii apoase cu continut de vopsele si lacuri si solventi organici sau alte substante periculoase; ambalaje care contin reziduuri sau sunt contaminate cu substante periculoase	
23	CCR RO WASTE MANAGEMENT SYSTEMS SRL	Str Industriilor nr. 179B, Chiajna, Bucuresti	20 01 35* 20 01 23* ; 16 02 13* ; 16 02 11* ; 20 01 21*; 16 06 01* ; 20 01 33*	echipamente electrice si electronice casate, altele decat cele mentionate la 20 01 21 si 20 01 23, cu continut de componente periculosi; tuburi fluorescente si alte deseuri cu continut de mercur; echipamente abandonate cu continut de CFC;echipamente casate cu continut de clorofluorcarburi, HCFC, HCF; echipamente casate cu continut de clorofluorcarburi, HCFC, HCF; deseu baterii cu plumb;baterii si acumulatoare incluse la 16 06 01,16 06 02 sau 16 06 03 si baterii si acumulatoare nesortate continand aceste baterii	
24	ISOL INNVATIVE SOLES	Fabrica productie talpi incaltaminte , T29, P99, jilava, Ilfov	15 01 10*	ambalaje care contin reziduuri sau sunt contaminate cu substante periculoase	
25	TIPOMAR PACKAGING S.R.L.	Str. Avram Iancu nr. 24, Otopeni, Ilfov	15 02 02*; 15 01 10* ; 09 01 02*	absorbanti, materiale filtrante (inclusiv filtre de ulei fara alta specificatie), materiale de lustruire, imbracaminte de protectie contaminata cu substante periculoase; ambalaje care contin reziduuri sau sunt contaminate cu substante periculoase; solutii de devepolare pe baza de apa pentru placile offset	

26	DURAZIV COLOR S.R.L.	Str Fagului nr. 21, Popestri Leordeni, Ilfov	08 01 09*; 19 08 13*	suspensii apoase cu continut de vopsele si lacuri si solventi organici sau alte substante periculoase; namoluri cu continut de substante periculoase provenite din alte procedee de epurare a apelor reziduale industriale	
27	S.C. ECO FIRE SISTEMS S.R.L.	Str. Taberei nr. 3, Popesti Leordeni, Ilfov;/ Sos Oltenitei nr. 181, Popesti Leordeni, Ilfov	13 02 06* ; 16 02 09*; 16 05 06* ; 08 01 17* ; 14 06 03*; 08 01 19*; 19 08 10*; 14 06 04* ;/ 11 05 04* ; 19 08 10* ; 04 02 14*; 15 01 10* ; 15 02 02* ; 08 01 11* ; 12 01 09* ; 10 10 07* ; 16 10 01* ; 08 04 09* ; 12 03 01*; 02 01 08* ; 13 01 10* ; 07 04 01* ; 11 01 09*; 08 01 17* ; 16 03 09*; 07 06 03*; 19 02 05* ; 08 01 11* ; 11 01 05*; 20 01 29* ; 13 05 02*; 04 02 14* ; 16 02 15* ; 16 10 01* ; 17 06 05* ;	uleiuri sinstetice de motor, de trasmisie si de ungere; Transformatori si condensatori continand PCB; substante chimice de laborator constand din/sau continand substante periculoase, inclusiv amestecurile de substante chimice de laborator; deseuri de la indepartarea vopselelor cu continut de solventi organici sau alte substante periculoase; Alti solventi si amestecuri de solventi; suspensii apoase cu continut de vopsele si lacuri si solventi organici sau alte substante periculoase; amestecuri de grasimi si uleiuri de la separarea amestecurilor apa/ulei din alte sectoare decat cele specificate la 19 08 09; namoluri sau deseuri solide cu continut de solventi halogenti:/ baie uzata; amestecuri de grasimi si uleiuri de la separarea amestecurilor apa/ulei din alte sectoare decat cel specificat la 19 08 09; deseuri de la finisare cu continut de solventi organici; suspensii apoase cu continut de vopsele si lacuri si solventi organici sau alte substante periculoase; ambalaje care contin reziduuri sau sunt contaminate cu substante periculoase; absorbanti, materiale filtrante (inclusiv filtre de ulei fara alta specificatie), materiale de lustruire, imbracaminte de protectie contaminate cu substante periculoase ; deseuri de vopsele si lacuri cu continut de solventi organici sau alte substante periculoase ; emulsii si solutii de ungere uzate fara halogeni ; miezuri si forme de turnare care au fost folosite la turnare cu continut de substante periculoase; deseuri lichide apoase cu continut de substante periculoase; deseuri de adezivi si cleiuri cu continut de solventi organici sau alte substante periculoase ; lichide apoase de spalare ; deseuri agrochimice cu continut de substante periculoase ; uleiuri minerale hidraulice neclorinate ; lichide apoase de spalare si solutii muma ; deseuri de la indepartarea vopseleloreu continut de solventi organici sau alte	

28	ECO ELA IMPORT EXPORT S.R.L.	Com Glina, Sat Glina, Intrarea Abatorului nr. 9, Ilfov	15 01 10* ; 07 06 03* ; 04 02 19* ; 08 01 11* ; 16 02 09*; 02 01 08*; 15 02 02*; 11 01 09*; 13 07 03*; 07 02 04*; 20 01 27*; 06 03 15*; 20 01 19*; 19 02 04*; 13 05 07*; 13 02 06*; 12 01 12*; 12 01 14*; 13 01 10*; 05 01 03*	ambalaje care contin reziduuri sau sunt contaminate cu substante periculoase; solventi organici halogenati, lichide de spalare si solutii muma; namoluri de la epurarea efluentilor in incinta, cu continut de substante periculoase; deseuri de vopsele si lacuri cu continut de solventi organici sau alte substante periculoase; transformatori si condensatori continand PCB; deseuri agrochimice cu continut de substante periculoase; absorbanti, materiale filtrante (inclusiv filtre de ulei fara alta specificatie), materiale de lustruire, imbracaminte de protectie contaminata cu substante periculoase ; namoluri si turte de filtrare cu continut de substante periculoase; alti combustibili (inclusiv amestecuri); alti colventi organici,lichide de spalare si solutii muma; deseuri provenite din cerneluri si vopseluri; oxizi metalici cu continut de metale grele; pesticide; deseuri preamestecate continand cel putin un deseu periculos; ape uleioase de la separatoarele ulei/apa; uleiuri sintetice de motor,de transmisie si de ungere; ceruri si grasimi uzate; namoluri de la masini-unelte cu continut de substante periculoase; uleiuri minerale hidraulice neclorinate; Nămoluri provenite din rezervoare	

29	INDECO GRUP S.R.L.	Sos de centura nr. 1, Popesti Leordeni, Ilfov	13 05 07*; 03 01 04*; 08 01 11*; 16 01 13*; 08 01 19*; 15 02 02*; 15 01 10*; 13 02 07*; 08 01 17*; 13 02 06 *; 13 02 08 *; 13 02 05 *; 16 01 14*; 13 01 13*; 13 01 10*; 20 01 23*; 15 01 11*; 20 01 35*	ape uleioase de la separatoarele ulei/apa; rumegus, talas, aschii, resturi de scandura si furnir cu continut de substante periculoase; deseuri de vopsele si lacuri cu continut de solventi organici sau alte substante periculoase; lichide de frana; suspensii apoase cu continut de vopsele si lacuri si solventi organici sau alte substante periculoase; absorbanti, materiale filtrante (inclusiv filtre de ulei fara alta specificatie), materiale de lustruire, imbracaminte de protectie contaminata cu substante periculoase; ambalaje care contin reziduuri sau sunt contaminate cu substante periculoase; uleiuri de motor,de transmisie si de ungere usor biodegradabile; deseuri de la indepartarea vopselelor si lacurilor cu continut de solventi organici sau alte substante periculoase; uleiuri sintetice de motor,de transmisie si de ungere; alte uleiuri de motor,de transmisie si de ungere; uleiuri minerale neclorurate de motor,de transmisie si de ungere; fluide antigel cu continut de substante periculoase; alte uleiuri hidraulice; uleiuri minerale hidraulice neclorinate; Echipamente casate cu conținut de florofluorocarburi; Ambalaje metalice care conțin o matriță poroasă solidă formată din materiale periculoase (de exemplu, azbest), inclusiv containere goale pentru stocarea sub presiune; Ambalaje metalice care conțin o matriță poroasă solidă formată din materiale periculoase (de exemplu, azbest), inclusiv containere goale pentru stocarea sub presiune	
30	PIONEER HI-BRED SEEDS AGRO S.R.L..	Sat Sindrilita, DN2, km 19,7. Com Ganeasa , Ilfov	13 02 06*; 13 02 05*; 15 02 02 *; 15 01 11*; 02 01 08*; 15 01 10*	uleiuri sintetice de motor, de transmisie si de ungere; uleiuri minerale neclorurate de motor, de transmisie si de ungere; absorbanti, materiale filtrante (inclusiv filștre de ulei fara specificatie), materiale de lustruire, imbracaminte de protectie contaminata cu substante periculoase; ambalaje metalice care contin o matrita poroasa formata din materiale periculoase (de ex Azbest), inclusiv containere goale pentru stocarea sub presiune; Deșeuri agrochimice cu conținut de substanțe periculoase; ambalaje care contin reziduuri sau sunt contaminate cu substante periculoase	

31	DTM WASTE RECYCLING SRL	Sos. Giurgiului nr. 33A, Jilava, Ilfov	06 13 02*; 13 01 05*; 13 05 07*; 20 01 23*; 12 01 16*; 19 08 13*; 07 06 01*; 07 01 01*; 12 01 04*; 12 01 09*; 13 05 02*; 13 01 13*; 16 10 01*; 19 08 10*; 19 02 05*; 11 01 07*; 11 01 05*; 08 01 11*; 13 08 02*; 16 03 03*; 16 03 05*; 16 02 11* 20 01 13* 12 01 14* 08 01 19* 15 01 11* 11 01 13*	carbune activ epuizat (cu exceptia 06 07 02); emulsii neclorurate; ape uleioase de la separatoarele ulei/apa; solventi; deseuri de material de sablare, cu continut de substante periculoase; namoluri cu continut de substante periculoase rezultate din alte procedee de epurare a apelor reziduale industriale; lichide apoase de spalare si solutii muma; solutii apoase de spalare si solutii muma; namoluri de la masini-unelte cu continut de substante periculoase; emulsii so solutii de ungere uzate fara halogeni; namoluri de la separatoarele ulei/apa; alte uleiuri hidraulice; deseuri lichide apoase cu continut de substante periculoase; amestecuri de grasimi si uleiuri de la separarea amestecurilor apa/ulei din alte sectoare decat celspecificat la 19 08 09; namoluri rezultate din tratarea fizico-chimica, cu continut de substante periculoase; baze de decapare; acizi de decapare; deseuri de vopsele si lacuri cu continut de solventi organici sau alte substante periculoase; alte emulsii; deseuri anorganice cu continut de substante periculoase; deseuri organice cu continut de substante periculoase; Echipamente casate cu conţinut de clorofluorocarburi, HCFC, HFC; Solvenţi; Nămoluri de la maşini unelte cu conţinut de substanţe periculoase; Suspensii apoase cu conţinut de vopsele, lacuri şi solvenţi organici sau alte substanţe periculoase; Ambalaje metalice care conţin o matriţă poroasa formată din materiale periculoase (de ex. azbest), incluiv containere goale pentru stocarea sub presiune; Deşeuri de degresare cu conţinut de substanţe periculoase	
32	BETTY ICE S.R.L.	Str Preciziei nr. 52, loc. Magurele, Ilfov; Str. Preciziei nr. 26, Magurele, Ilfov; Str. Preciziei, nr. 35, Loc. Măgurele, Jud. Ilfov	16 02 11*	echipamente casate cu conţinut de clorofluorcarburi, HCFC, HFC	
33	SWEEDETECH S.R.L.	Str Ciobanului nr. 1, Sat Mogosoaia, Ilfov	13 02 08* 16 01 07*	alte uleiuri de motor, de transmisie si de ungere; Filtre de ulei	

34	MONBAT RECYCLING S.R.L.	Şoseaua de centura , Tarla 39, Pantelimon, Ilfov	16 11 03*; 10 04 11*; 19 02 04*; 15 01 10* 10 04 01*; 14 04 01 *; 15 02 02*	alte materiale de capsule si refractare din procesele metalurgice cu continut de substante periculoase; zguri de la topirea primara si secundara; deseuri preamestecate continand cel putin un deseu periculos; ambalaje care contin reziduuri sau sunt contaminate cu substante periculoase zguri de la topirea primara si secundara; Zguri de la topirea primară şi secundară; Absorbanţi, materiale filtrante (inclusiv filtre de ulei fără altă specificaţie), materiale de lustruire, îmbrăcăminte de protecţie contaminată cu substanţe periculoase	
35	APA NOVA BUCURESTI S.R.L.	Sos. De centura nr. 306, Glina, Ilfov;/ Statia Tratare Apa Rosu, str Crinului nr. 53, Sat Rosu, Com Chiajna, Ilfov; Direcţia epurare ape uzate, Şos de Centura nr 36, comuna Glina, Ilfov	13 02 05*; 16 10 01*; 13 01 10*; 15 01 10*; 15 02 02*/ 16 10 01* 16 05 06*	uleiuri minerale neclorurate de motor, de transmisie si de ungere; uleiuri minerale hidraulice neclorinate deseuri lichide apaose cu continut de substante periculoase; ambalaje care contin rediduuri sau sunt contaminate cu substante periculoase; absorbanti, materiale filtrante(inclusiv filtre de ulei fara alta specificatie), materiale de lustruire, imbracaminte de protectie contaminate cu substante periculoase substante chimice de laborator constand din sau continand substante periculoase inclusiv amestecuri de substante chimice de laborator	
36	SC HOLLEMAN BUCHAREST SPECIAL TRANSPORT S.R.L..	Sos de centura nr.29, Jilava , Ilfov	15 02 02*	absorbanti , materiale filtrante (inclusiv filtre de ulei fara alta specificatie), materiale de lustruire, imbracaminte de protectie contaminata cu substante periculoase	
37	SC ASTORIA S.R.L..	Sos de centura nr. 5-6, Chiajna, Ilfov	13 02 08* 15 01 10*	alte uleiuri de motor, de transmisie si de ungere ambalaje care contin reziduuri sau sunt contaminate cu substante periculoase	
38	AXIAL LOGISTICS	Sos Alexandriei nr. 229, Bragadiru, Ilfov	20 01 21*; 20 01 35*; 16 02 13*; 20 01 23*	tuburi fluorescente si alte deseuri cu continut de mercur; echipamente electrice si electronice casate, altele decat cele specificate la 20 01 21 si 20 01 23 cu continut de componenti periculosi; de la 16 02 09 si 16 02 13 cu continut de componenti periculosi; echipamente abandonate cu continut de CFC(clorofluorocarburi)	
39	ASKO INTERNATIONAL	Soseaua de centura nr. 57, Chiajna, Ilfov	16 01 07*; 15 01 10* 13 02 08*	filtre de ulei; ambalaje care contin reziduuri sau sunt contaminate cu substante periculoase alte uleiuri de motor, de transmisie si de ungere	
40	BERGERAT MONNOYEUR	Str morii nr. 5, Mogosoaia, Ilfov	13 02 05*; 16 01 07*; 15 01 10*; 15 02 02*	uleiuri minerale neclorurate de motor, de transmisie si de ungere; filtre de ulei; ambalaje care contin reziduuri sau sunt contaminate cu substante periculoase; absorbanti, materiale filtrante (inclusiv filtre de ulei fara alta specificatie), materiale de lustruire, imbracaminte de protectie contaminata cu substante periculoase	
41	AUTONET IMPORT	Sos Oltenitei nr. 249, Popesti Leordeni, Ilfov	16 06 01*	baterii cu plumb	

42	ALTEX ROMANIA	Şos. Bucureşti Nord nr. 10, clădirea Global Business City Park, corp 01, etaj 10, Voluntari, jud. Ilfov; Altex Balotești Value Centre 423 Str. Calea Bucureşti nr. 2, bis, Value Centre Balotești, jud. Ilfov; Str. Adriana nr. 3, com Dragomiresti Deal, Sat Dragomiresti Vale, Ilfov; Autostrada Bucureşti Piteşti km 13, CTPark Bucharest, clădirea B1, Dragomireşti-Vale, Ilfov; Dragomiresti Vale,Parcul Logistic WDP,Str.Piersicului,Nr.1,Cladirea 2,Jud.Ilfov; Austostrada A1, km 11-12, Jud. Ilfov; Str. Gabriela, nr. 4, CTPark, com. Dragomireşti Vale, Jud. Ilfov	20 01 35*; 20 01 23*; 16 02 13* ;	echipamente electrice si electronice casate cu continut de componente periculoase; echipamente electrice si electronice abandonate, cu continut de CFC, HCFC;/ Echipamente electrice şi electronice,altele decat cele mentionate la 20 01 21 si 20 01 23,cu conţinut de componente periculoase;/ echipamente casate cu continut de componente periculoase altele decat cele specificate la 16 02 09 -16 02 12;	
43	REMAT ILFOV	Pantelimon, Sos de centura nr. 222, Ilfov	16 02 11*; 16 02 13*	echipamente eletrice si electronice abandonate cu continut de clorofluorocarburi; echipamente casate cu continut de componente periculoase, altele decat cele mentionate la codurile 16 02 09-16 02 12-televizoare, monitoare	
44	ROMPHARM COMPANY	Str Eroilor nr. 1A, Otopeni, Ilfov	07 05 04*; 18 01; 16 05 06*	alti solventi organici, lichide de spalare si solutii muma; Deseuri provenite din activitatile de prevenire, diagnostic si tratament desfasurate in unitatile sanitare; substante chimice de laborator constand din sau continand substante periculoase inclusiv amestecurile de substante periculoase	
45	OMV PETROM	Parc 197 Peris	17 05 03*	pamant si pietre cu continut de substante periculoase	
46	SUN CHEMICAL	Sos Alexandriei nr. 34, Bragadiru, Ilfov	08 03 12* 15 02 02* 15 01 10*	Deseuri de cerneluri cu continut de substante periculoase absorbanti,materiale filtrante(inclusiv filtre de ulei fara alta specificatie),materiale de lustruire,imbracaminte de protectie contaminata cu substante periculoase ambalaje care contin reziduuri sau sunt contaminate cu substante periculoase	
47	EUROSPEED S.R.L.	Sos Berceni nr. 127A, Loc. Berceni, Ilfov; B-dul 1Mai, nr. 1270A, Berceni, Jud. Ilfov	13 02 08*; 15 01 10*; 16 01 07*; 16 06 01*	alte uleiuri de motor, de trasmisie si de ungere; ambalaje care contin reziduuri sau sunt contaminate cu substante periculoase; filtre de ulei; Baterii cu plumb	
48	R.T.C. RADIOLOGY THERAPEUTIC CENTER	Sos Odaii nr. 42, Otopeni, Ilfov	18 01	Deseuri provenite din activitatile de prevenire, diagnostic si tratament desfasurate in unitatile sanitare	

49	RCS & RDS	Parcul Logistic Bucuresti-Vest DE 287-1, Com Dragomiresti Vale, Sat Dragomiresti Deal, DSV T2; Terminal B2/ Usa-T Rampa 39/40/41/42,CT PARK (fost Parc Logistic Bucuresti-Vest) DE 287-1, Strada Gabriela, Com Dragomiresti Vale, Sat Dragomiresti Deal, Jud.Ilfov	20 01 33*; 16 02 11*; 16 02 13*; 16 06 01*	baterii si acumulatori inclusi in 16 06 01, 16 06 02 sau 16 06 03 si baterii si acumulatori nesortati continand aceste baterii; echipamente electrice si electronice casate cu continut de clorofluorocarburi, HCFC, CFC- frigidere, aparate aer conditionat, vitrine frigorifice; echipamente casate cu continut de componente periculoase, altele decat cele mentionate la codurile 16 02 09 -16 02 12; baterii cu plumb	
50	INGART STUDIO	Str. Ana Ipatescu nr. 44, Jilava , Ilfov	15 01 10* 08 01 11*	ambalaje care contin reziduuri sau sunt contaminate cu substante periculoase deseuri de vopsele si lacuri cu continut de solventi organici sau alte substante periculoase	
51	POLIFRONT	Str. Ana Ipatescu nr. 44, Jilava , Ilfov	08 01 11*; 15 01 10*	deseuri de vopsele si lacuri cu continut de solventi organici sau alte substante periculoase	
52	EXPERT WASTE MANAGEMENT	Oras Volunatri, Bdul Eroilor, nr. 158, Ilfov; Sat Jilava, comuna Jilava, str. Ana Ipătescu nr. 48-50, județ Ilfov	18 01 03*; 18 01 06*; 16 02 15*	deseuri a caror colectare si eliminare fac obiectul unor masuri speciale privind prevenirea infectiilor 360; deseuri rezultate din activitatile de prevenire, diagnostic si tratament desfasurate in unitatile sanitare; Componente periculoase demontate din echipamente casate	
53	SILPA ROMANIA	Com. Jilava	18 01 15*	Nămoluri apoase cu conținut de vopsele, lacuri și solvenți organici sau alte substanțe periculoase	
54	DOEHLER ROMANIA	str. Industriilor nr. 23, Chiajna, Ilfov	16 03 05*	deseuri organice cu continut de substante periculoase	
55	INTERNATIONAL MOTORS GROUP	Sos Giurgiului br. 48H, Jilava, Ilfov	13 02 08*; 15 01 10*	alte uleiuri de motor, de transmisie si de ungere; ambalaje care contin reziduuri sau sunt contaminate cu substante periculoase	
56	GENERAL GREEN RECYCLING	Afumati, Str. T111 nr. P430/1, Ilfov; Șos. Ștefănești, nr. 15, B. P+4, parter, Jud. Ilfov	16 06 01* 20 01 35*; 16 02 11*	baterii cu plumb echipamente electrice si electronice casate, altele decat cele mentionate la 20 01 21 si 20 01 23, cu continut de componente periculoase; Echipamente casate cu conținut de clorofluorocarburi, HCFC și HFC	
57	SIMPO TRANS SERVICE	Sos Bucuresti-Urziceni nr. 21, Afumati , Ilfov	13 02 06*; 16 01 07*; 15 01 10*	uleiuri sintetice de motor, de transmisie si de ungere; filtre de ulei; Ambalaje care contin reziduri sau sunt contaminate cu substante periculoase	
58	YUSEN LOGISTICS	Stefanestii de Jos, Str Stefanesti nr. 8A, județul Ilfov	16 06 01*	Baterii cu plumb	
59	KRUGER BRENT PRINTING HOUSE	Str. Industriilor nr. 15, Chiajna, Ilfov	09 01 02*	solutii de developare pe baza de apa pentru placile offset	

60	SOTHIS PRINT	Str. Industriilor nr. 15, Chiajna, Ilfov	08 01 09*; 15 02 02*	suspensii apoase cu continut de vopsele si lacuri si solventi organici sau alte substante periculoase; absorbanti, materiale filtrante(inclusiv filtre de ulei fara alta specificatie), materiale de lustruire, imbracaminte de protectie contaminata cu substante periculoase	
61	ISOPAN EST	Sos de centura nr. 109, Popesti Leordeni, Ilfov	07 02 08*; 15 01 10*	alte reziduuri din blazul coloanelor de reactie; Ambalaje care conțin reziduuri de substanțe periculoase sau sunt contaminate cu substanțe periculoase	
62	REMAT BUCURESTI NORD	Buftea, Str Rasaritului, Sos veche Bucuresti-Pitesti , km 15,2, Ilfov	20 01 35*; 16 06 01*	echipamente casate cu continut de componente periculoase, altele decat cele mentionate la codurile 20 01 21 – 20 01 23; Baterii cu plumb	
63	SANO ROMANIA SRL	Bdul Biruintei nr. 362, Pantelimon, Ilfov	15 01 10*	ambalaje care contin reziduuri sau sunt contaminate cu substante periculoase	
64	PERFECT CURIER SRL	Str. Livezii nr. 8, Magurele, Ilfov	08 01 16*; 08 01 03*; 08 01 06*	deseuri rezultate din activitatile de prevenire, diagnostic si tratament desfasurate in unitatile sanitare; * deseuri a caror colectare si eliminare fac obiectul unor masuri speciale privind prevenirea infectiilor; chimicale constand din sau continand substante periculoase	
65	CARREFOUR ROMANIA SA	Sos Bucuresti-Ploiesti nr. 20, loc. Balotesti, Ilfov Dragomiresti Vale, Parcul logistic WDP, Str Piersicului nr. 1, cladirea 2, Ilfov DN1, Value Center, Corbeanca, Ilfov; Autostrada București-Pitești km 11,4, Chiajna, Jud. Ilfov	16 06 01* 20 01 23* 20 01 35*	baterii cu plumb echipamente casate cu continut de clorofluorocarburi echipamente electrice si electronice casate,altele decat cele specificate la 20 01 21 si 20 01 23 cu continut de componenti periculosi	
66	SC HIAROM INVEST SRL	Com Dragomiresti-Vale, Tarla 5, Parcela 22/1/4, Ilfov	13 02 08*	alte uleiuri de motor, de trasnsmisie si de ungere	
67	ROMCARTON SA	Popesti Leordeni, Sos Oltenitei nr. 249, Ilfov	15 01 10; 15 02 02*; 13 02 05*; 13 01 10*; 20 01 29*	* ambalaje care contin reziduuri sau sunt contaminate cu substante periculoase; absorbanti, materiale filtrante (inclusiv filtre de ulei fara alta specificatie), materiale de lustruire, imbracaminte de protectie contaminata cu substante periculoase; uleiuri minerale neclorurate de motor, de transmisie si de ungere; uleiuri minerale hidraulice neclorinate; detergenti cu continut de substante periculoase	
68	PAPILLON LABORATOIRES COSMETIQUES SRL	Popesti Leordeni, Sos Oltenitei nr. 249, Ilfov	15 02 02*	absorbanti, materiale filtrante (inclusiv fitre de ulei fara alta specificatie), materaile de lustruire, imbracaminte de protectie contaminate cu substante periculoase	
69	STAR FOOD E.M.SRL	Str Taberei nr. 2, Popesti-Leordeni, Ilfov	16 05 06*; 15 01 10*	substante chimice de laborator constand din sau continand substante periculoase inclusiv amestecurile de substante chimice de laborator; ambalaje care contin reziduuri sau sunt contaminate cu substante periculoase	

70	QUADRANT-AMROQ BEVERAGES SRL	Com Glina, Sat Glina, Dragomiresti Deal, Dragomiresti Vale , Ilfov	16 05 06*; 15 01 10*	substante chimice de loborator constand din sau continand substante periculoase inclusiv amestecurile de substante chimice de laborator; ambalaje care contin reziduuri sau sunt contaminate cu substante periculoase	
71	SC MAKITA EU SRL	Bdul I.C. Bratianu nr. 164, Branesti, Ilfov	15 02 02* 15 01 10* 08 01 11* 12 01 09*	absorbanti, materiale filtrante (inclusiv filtre de ulei fara alta specificatie), materiale de lustruire, imbracaminte de protectie contaminata cu substante periculoase ambalaje care contin reziduuri sau sunt contaminate cu substante periculoase deseuri de vopsele si lacuri cu continut de solventi organici sau alte substante periculoase emulsii si solutii de unegere uzate fara halogeni	
72	E DISTRIBUTIE MUNTENIA SA-STATIA BUFTEA	Ilfov-Statia Buftea, Sos Bucuresti-Targoviste nr. 302, Buftea, Ilfov	16 02 13*	echipamente casate cu continut de componente periculoase *2) altele decat cele specificate de la 16 02 09 la 16 02 12 trasformatoare)	
73	E DISTRIBUTIE MUNTENIA SA-STATIA POPESTI-LEORDENI	Ilfov-Popesti-Leordeni ,Sos Oltenitei nr.181, Ilfov	16 02 13*	echipamente casate cu continut de componente periculoase *2) altele decat cele specificate de la 16 02 09 la 16 02 12 trasformatoare)	
74	SC REGIE RESIDENCE SRL	Voluntari,Erou Iancu Nicolae,nr.126 C,Ilfov	16 07 08*	deseuri cu continut de titei(pacura)	
75	SC ARTE GRUP PRINT SRL	str. Leordeni nr. 161L, Popesti Leordeni, Ilfov	08 03 14* 15 02 02* 15 01 10*	namoluri de cerneluri cu continut de substante periculoase absorbanti, materiale filtrante (incusiv fitre de ulei fara alta specificatei), materiale de lustruire, imbracaminte de protectie contaminata cu substante periculoase ambalaje contaminate cu substante periculoase	
76	SC INCHCAPE MOTORS SRL	Bdul Pipera,nr.1,Loc.Voluntari,Jud.Ilfov	13 05 07*; 16 01 07*; 15 01 10*; 16 06 01 *; 13 02 06*; 15 02 02 *	ape uleioase de la separatoarele ulei/apa; filtre de ulei; ambalaje care contin reziduuri sau sunt contaminate cu substante periculoase; baterii cu plumb; uleiuri sintetice de motor,de transmisie si de ungere; Ambalaje care conţin reziduuri de substanţe periculoase sau sunt contaminate cu substanţe periculoase	
77	ALTEX SERVICE CENTER	Str.Adriana,nr.3,com Dragomiresti-Deal,sat Dragomiresti-Vale,Jud.Ilfov	20 01 35*	Echipamente electrice şi electrice casate altele decat cele mentionate la 20 01 21 si 20 01 23,cu continut de componente periculoase	
78	KARPATHIA INDUSTRIES	Str. Drumul Garii Otopeni nr. 32-36, Otopeni, Ilfov	13 01 10*	uleiuri minerale hidraulice neclorinate	
79	ZINCHERIA	Str.Unitatii, Nr.62-68, Tarlaua 136, Parcela 663, A663, A663/4, Balotesti, Ilfov	11 01 05* 10 05 03*	acizi de decapare praf din gazul de ardere	

80	SCANIA ROMANIA	Sos Bucuresti nr. 5, Ciorogarla, Ilfov	13 02 08*; 16 01 07*; 15 01 10*; 16 06 01*; 05 01 10*	alte uleiuri de motor, de trasmisie si de ungere; filtre de ulei; ambalaje care contin reziduuri sau sunt contaminate cu substante periculoase; baterii cu plumb; Ambalaje care conţin reziduuri de substanţe periculoase sau sunt contaminate cu substanţe periculoase	
81	ABC RECYCLING	Bdul Biruintei nr. 49-49A, Pantelimon, Ilfov	16 06 01*	baterii cu plumb	
82	LEMATEC TRADE INTER IMPEX	Str. Sos Centurii nr. 5-7, Bragadiru, Ilfov	16 06 01*	baterii cu plumb	
83	CHEMOFORM ROMANIA	Soseaua Pipera Tunari nr. 2A, Voluntariu, Ilfov	15 01 10*	ambalaje care contin sau sunt contaminate cu substante periculoase	
84	RAFFAELLO SHOES FACTORY	Str Popesti Vest nr. 1, Popesti Leordeni, Ilfov	15 01 10*	ambalaje care contin reziduuri sau sunt contaminate cu substante periculoase	
85	CARTOGATE GROUP	Str. Apusului nr. 1, Sat Catelu, Com Glina, Ilfov	18 01 03*; 18 02 02*; 15 01 10*	deseuri a caror colectare si eliminare fac obiectul unor masuri speciale privind prevenirea infectiilor; deseuri a caror colectare si eliminare fac obiectul unor masuri speciale pentru prevenirea infectiilor; ambalaje care contin reziduuri sau sunt contaminate cu substante periculoase	
86	FRONERI ICE CREAM	Depozit Delamode, km. 13, Com Dragomiresti Deal, Sat Dragomiresti Vale, Ilfov	16 02 11*	echipamente electrice si electronice casate cu continut de clorofluorocarburi, HCFC, CFC - frigidere, aparate aer conditionat, vitrine frigorifice	
87	GNV OMEGA TRADING	Sos. Adumati nr. 93A, Loc.Voluntari,Jud.Ilfov	13 02 06*	uleiuri sinstetice de motor, de transmisie si de ungere	
88	MHS TRUCK SERVICE	Str. Drumul Garii Otopeni nr. 1B,m Otopeni, Ilfov	16 06 01* ; 16 01 07* ; 13 02 06* ; 15 01 10*	baterii cu plumb; filtre de ulei; uleiuri sintetice de motor,de transmisie si de ungere; ambalaje care conţin reziduuri de substanţe periculoase sau sunt contaminate cu substanţe periculoase	
89	AUTOKLASS CENTER	Str. Rudeni nr. 103, Chitila, Ilfov; Sos. Bucuresti Nord nr. 18, Voluntari, Ilfov	16 10 01*; 13 02 08*; 15 01 10*; 16 01 07*; 13 02 06*; 16 06 01*	deseuri lichide apoase cu continut de substante periculoase; alte uleiuri de motor,de transmisie si de ungere; ambalaje care contin reziduuri sau sunt contaminate cu substante periculoase; filtre de ulei; uleiuri sintetice de motor, de transmisie şi de ungere; Baterii cu plumb	
90	D & D INSTALATII	Popesti Leordeni, Sos Oltenitei nr. 181, Ilfov	17 06 05*	materiale de constructie cu continut de azbest	
91	DFP DRUCFARBEN	Str. Atomistilor nr. 17-23, Magurele , Ilfov	15 01 10*; 08 03 12*	ambalaje care contin sau sunt contaminate cu substante periculoase; deseuri de cerneluri cu continut de substante periculoase	

92	TH TRUCKS S.R.L.	Soseaua de Centura,Nr.7-9,Com.Chiajna,Jud. Ilfov;/ Soseaua de Centura,Nr.48,Loc.Pantelimon,Jud. Ilfov	16 06 01* ; 16 01 07*; 13 02 05*; 13 08 02*;	baterii cu plumb; filtre de ulei; uleiuri minerale neclorurate de motor,de transmisie si de ungere / Alte emulsii;	
93	3R GREEN	Str.Fortului,nr.31,Chitila, Ilfov	20 01 35*; 20 01 23*; 16 02 13*; 16 02 11*	echipamente electrice si casate,altele decat cele specificate la 20 01 21 si 20 01 23 cu continut de componenti periculosi; echipamente electrice si electronice abandonate cu continut de cloroflourocarburi; echipamente casate cu continut de componente periculoase 2 altele decat cele specificate de la 16 02 09 la 16 02 12; echipamente casate cu continut de clorofluorcarburi , HCFC, HFC	
94	ROREX PIPE	Str.Aviatiei,Nr.33,Buftea,Jud. Ilfov	14 06 02*; 14 06 04*; 15 01 10*	alto solventi halogenati si amestecuri de solventi; namoluri sau deseuri solide cu continut de solventi halogenati; ambalaje care contin reziduuri sau sunt contaminate cu substante periculoase	
95	CUMMINS ROMANIA	Parcul Logistic MDO,Str.Turistilor,Nr.27,Chiajna,Jud.Ilfov	13 02 08*	alte uleiuri de motor,de transmisie si de ungere	
96	BIOTEHNOS	Str.Gorunului,Nr.3-5,Otopeni,Jud.Ilfov	16 05 06*; 15 01 10* 07 05 04* 07 05 01*	substante chimice de laborator constand din sau continand substante periculoase inclusiv amestecurile de substante chimice de laborator; ambalaje care contin reziduuri sau sunt contaminate cu substante periculoase alti solventi organici, lichide de spalare si solutii muma lichide apoase de spalare si solutii muma	
97	CAMI COMEXIM	Com.Clinceni,Sat Olteni,Sos de Centura,Nr.3h,Ilfov	16 06 01*	baterii cu plumb	
98	PHILIP MORRIS ROMANIA	Str.Horea,Closca si Crisan,Nr.83-105,Otopeni,Jud.Ilfov	16 10 01*; 08 03 12*; 13 02 08*; 13 02 05*; 15 01 10*; 16 05 06*; 15 02 02*; 20 01 29*; 08 03 17*	deseuri lichide apoase cu continut de substante periculoase; deseuri de cerneluri cu continut de substante periculoase; alte uleiuri de motor,transmisie si de unger; uleiuri minerale neclorurate de motor,de trensmisie si de ungere; ambalaje care contin reziduri sau care sunt contaminate cu substante periculoase; substante chimice de laborator constand din sau continand substante periculoase inclusiv amestecurile de substante chimice de laborator; absorbanti,materiale filtrante; detergenti cu continut de substante periculoase; Deșeuri de tonere de imprimante cu conținut de substanțe periculoase	
99	CAR EXPERT AUTO CENTER	Sos.Pipera-Tunari , Nr.1 , Oras Voluntari , Jud.Ilfov	15 01 10*	ambalaje care contin reziduri sau sunt contaminate cu substante periculoase	

100	PORSCHE INTER AUTO ROMANIA	Porsche Bucuresti Vest 1-Sos.de Centura,Nr.41,Chiajna,Ilfov; B-dul Pipera, nr. 1/X, Voluntari, Jud. Ilfov	15 01 10*; 13 02 08*; 16 01 13*; 15 02 02*; 13 05 07*	ambalaje care contin reziduri sau sunt contaminate cu substante periculoase; alte uleiuri de motor, de transmisie și de ungere; Lichide de frână; Absorbanți, materiale filtrante (inclusiv filtre de ulei nespecificate în altă parte), materiale de lustruire și îmbrăcăminte de protecție contaminate cu substanțe periculoase; Ape uleioase de la separatoarele ulei/apă	
101	GRUP ALLIO ROMANIA	Com.Mogosoaia,Str.Garii,Nr.19,Jud.Ilfov	12 01 09*		
102	CARGUS	Magurele,Sos Atomistilor,Nr.99-115.Corp C1,Jud.Ilfov	20 01 35*	echipamente electrice si electronice casate,altele decat cele mentionate la 20 01 21 si 20 01 23.cu continut de componente periculoase	
103	INSTANT ICE	Sos. Oltenitei nr. 206i, Popesti Leordeni, Ilfov	20 01 23*	echipamente casate cu continut de clorofluorocarburi	
104	ING BANK	Str. Leordeni nr. 13, Bragadiru, Ilfov	16 02 13*	echipamente casate cu continut de componente periculoase, altele decat cele mentionate la codurile 16 02 09- 16 02 12 (sticla tuburi catodice) – televizoare, monitoare	
105	DELIVERY SOLUTIONS	Intr.Oxigenului,Nr.1A,Sat.Caldararu,Loc.Cernica,Jud.Ilfov;/ Str.Ana Ipatescu,Nr.39A,Clad.C19,Loc.Jilava,Jud.Ilfov;/ Str.Alexandru Ioan Cuza,Nr.36,Loc.Tunari,Jud Ilfov;/ Sos.Industriilor,Nr.10,Loc.Chiajna, Jud.Ilfov;/ Str. Ficusului nr. 3, Mogosoaia, Ilfov;/ Sos. De centura nr. 2-8, Bragadiru,Jud Ilfov	20 01 23*; 20 01 35*	echipamente electrice si electronice casate altele decat cele mentionate la 20 01 21 si 20 01 23 cu continut de componente periculoase; echipamente abandonate cu continut de CFC;/ echipamente electrice si electronice casate,altele decat cele specificate la 20 01 21 si 20 01 23 cu continut de componenti periculosi	
106	COLINA MOTORS	Sos Oltenitei nr. 181, Popesti Leordeni, Ilfov	13 02 08*; 15 01 10*; 16 01 07*; 16 06 01*	alte uleiuri de motor, de trasmisie si de ungere; ambalaje care contin reziduuri sau sunt cotaminate cu substante periculoase; filtre de ulei; baterii cu plumb	
107	ALYMED FLEXY PRIM	Jilava, Str. Ungureni nr. 200, județul Ilfov	16 06 01*	Baterii cu plumb	
108	GTO PIESE DE SCHIMB	Str. Macului nr. 1, sat Rudeni, Chitila, Ilfov Sos. Tudor Vladimirescu nr. 86, Clinceni, Ilfov.	16 06 01* 16 02 13*	baterii cu plumb echipamente casate cu continut de compenente periculoase (1) altele decat cele specificate de la 16 02 09 -16 02 12	
109	CARDINAL BUSINESS AVANTAJE	Sat Sintesti, Com Vidra, str Principala nr. 337, Ilfov	16 06 01*	baterii cu plumb	

110	ECONET AUTO	Str Gagu nr. 151, sat Vanatori, Com Petrachioaia, Ilfov	16 06 01* 13 02 08*	baterii cu plumb alte uleiuri de motor, de transmisie si de ungere	
111	CONTRAIL MACHINERY	Str Rudeni nr. 79, Corp D, oras Chitila, Ilfov	12 01 09*; 15 02 02*; 13 01 10*	emulsii si solutii de ungere uzate fara halogeni; absorbanti, materiale filtrante(inclusiv filtre de ulei fara specificatie), materiale de lustruire, imbracaminte de protectie contaminata cu substante periculoase; uleiuri minerale hidraulice neclorinat	
112	ELIXIR PRESS	Aleea Martina nr. 6, Clad. F4, unit. D, Ilfov	09 01 02*	solutii de developare pe baza de apa pentru placile offset	
113	ISOVOLTA	Str Drumul intre Tarlale nr. 130,Sector 3, Bucuresti.	16 01 10*; 16 10 01*; 12 01 14*; 07 07 04*	ambalaje care contin reziduuri de substante periculoase sau sunt contaminate cu substante periculoase; deseuri lichide apoase cu continut de substante periculoase; namoluri de la masini – unelte, cu continut de substante periculoase; alti solventi organici,lichide de spalare si solutii muma	
114	WORLD MEDICINE EUROPE	Otopeni,Str.Eroilor,Nr.1B,Jud.Ilfov	16 05 06*	substante chimice de laborator constand din sau continand substante periculoase inclusiv amestecurile de substante chimice de laborator	
115	TENET	Jiava,Sos.de Centura,Nr.27,Jud.Ilfov	16 06 01*	Baterii de plumb	
116	GATTO PREST RECYCLING	Sat Sintesti, Com Vidra, str Principala nr. 404, Ilfov	16 06 01*	baterii cu plumb	
117	CAVA CONCEPT	Com.Dascalu,Str.Plevnei,Nr.42,Jud .Ilfov	17 06 05*	materiale de constructie cu continut de azbest	
118	SALSERV ECOSISTEM	Bragadiru, Sos Alexandriei nr. 34A, Ilfov	20 01 35*	Echipamente electrice și electronice,altele decat cele mentionate la 20 01 21 si 20 01 23,cu conținut de componente periculoase	
119	LEIPA PACK	Stefanestii de Jos, Str sinaia nr. 4, Ilfov	15 01 10*	ambalaje care contin reziduuri sau sunt contaminate cu substante periculoase	
120	RECICLARE URBANA	Str. Ana Ipatescu nr. 48-50, Ilfov	20 01 35*; 16 02 13*; 16 02 11*; 20 01 23*	echipamente electrice si electronice casate, altele decat cele specificate la 20 01 21 si 20 01 23 cu continut de componenti periculosi; echipamente casate cuc continut de componente periculoase 2 altele decat cele specificate de la 16 02 09 la 16 02 12; echipamente casate cu continut de clorofluorocarburi, HCFC, HFC; echipamente casate cu continut de clorofluorcarburi, HCFC, HFC	
121	IVECO TRUCK SERVICES	Manolache, str. Caminului nr. 54, Glina, Ilfov;/ Pantelimon,Str.Gara Pasarea,Nr.5,Jud.Ilfov;/ Șos. Giurgiului – Jilava, nr. 3, comuna Jilava , jud. Ilfov	16 01 07*; 13 02 05*; 13 02 06 *; 16 06 01*; 15.01.10*	filtre de ulei; uleiuri sintetice de motor, de transmisie si de ungere; uleiuri minerale neclorurate de motor, de trasmisie si de ungere; Baterii cu plumb; Uleiuri minerale neclorurate de motor, de transmisie si de ungere	
122	INSTITUTUL NATIONAL DE GERONTOLOGIE SI GERIATRIE ANA ASLAN	Sos Bucuresti-Ploiesti nr. 307, Otopeni, Ilfov	18 01*	Deseuri provenite din activitatile de prevenire, diagnostic si tratament desfasurate in unitatile sanitare	

123	GREEN GLOBAL FUTURE	Str. Oxigenului nr. 8, Chitila, Ilfov	15 01 10*; 18 02 02*	ambalaje care contin reziduuri sau sunt contaminate cu substante periculoase; deseuri a caror colectare si eliminare fac obiectul unor masuri speciale pentru prevenirea infectiilo	
124	GREEN PLAST SOLUTIONS	Com Glina, Str Intrarea Abatorului nr. 5, Ilfov	16 02 13*; 16 02 11*; 16 02 15 *; 19 12 11*	echipamente casate cu continut de componente periculaose I altele decat cele specificate la 16 02 09- 16 02 12; echipamente casate cu continut de clorofluorocarburi, HCFC si HFC; componente periculoase demontate din echipamente casate(condensatori fara PCB); alte deseuri(inclusiv amestecuri de materiale) de la tratarea mecanica a deseurilor cu continut de substanta periculoasa	
125	CARS INV	Sos Oltenitei nr. 227-237, sector 4,Bucuresti	15 01 10*; 15 02 02*; 13 02 08*	ambalaje care contin reziduri sau sunt contaminate cu substante periculoase; absorbanti, materiale filtrante (inclusiv filtre de ulei fara alta specificatie), materiale de lustruire, imbracaminte de protectie contaminata cu substante periculoase; alte uleiuri de motor, de transmisie si de ungere	
126	ROMRECYCLING	Loc. Jilava, Sos de centura nr. 41, Ilfov	16 06 01*	baterii cu plumb	
127	E-DISTRIBUTIE MUNTENIA SA-depozitul logictic	Sos de centura nr. 220, Pantelimon, Ilfov	16 02 13*; 13 05 07*; 13 05 06*; 13 05 02*	echipamente casate cu continut de componente periculoase altele decat cele specificate de la 16 02 09 la 16 02 12; ape ulcioase de la separatoarele ulei/apa; ulei de la separatoarele ulei/apa; namoluri de la separatoarele ulei/apa	
128	ELIT ROMANIA p.a.o. S.R.L. – ELIT CHIAJNA –DEPOZIT CENTRAL	Str Italia nr. 1-7,Chiajna, Ilfov; Sos Stefanesti nr. 4, Volunatri, Ilfov; Str.Odaii,Nr.26,Otopeni-Ilfov	16 06 01*	baterii cu plumb	
129	CONEX DISTRIBUTION S.A.-DEPOZIT CONEX BUCURESTI 2	Bdul Eroilor nr. 4, C7, R3, Voluntari, Ilfov	16 06 01*	baterii cu plumb	
130	HILTI ROMANIA	Sat Dragomireşti-Deal, com. Dragomireşti-Vale, str. DE287/1, Jud. Ilfov	12 01 09 *	emulsii si solutii de ungere fara halogeni	
131	FELBERMAYR KRAN	Str Gabriela nr. 13, sat Dragomiresti Deal, com. Dragomiresti Vale, Ilfov	13 02 08*	alte uleiuri de motor, de transmisie si de ungere	
132	VESTA INVESTMENT	Otopeni, Calea Bucurestilor nr.1, Ilfov	08 01 11*	deseuri de vopsele si lacuri cu continut de solventi organici sau alte substante periculoase	
133	COMPANIA ROMPREST SERVICE	Str. Fortului nr. 31, Rudeni, Chitila, Ilfov	20 01 35* 13 01 10* 20 01 23* 13 02 05*	echipamente electrice si electronice casate altele decat cele specificate la 20 01 23 cu continut de substante periculoase uleiuri minerale hidraulice neclorinate echipamente abandonate cu continut de CFC(clorofluorocarburi) uleiuri minerale neclorurate de motor,de transmisie si de ungere	

134	ACTIV AUTO CENTER	Str. Bucuresti nr. 197, Magurele, Ilfov	16 06 01*	baterii cu plumb	
135	BANNER BATERII ROMANIA	Bdul Biruintei nr. 67, Pantelimon, Ilfov	16 06 01*	baterii cu plumb	
136	MEC-DIESEL SEE S.R.L.-AUTOMOTIVE	Sat Dragomiresti Deal, Hala E, Ilfov	16 06 01*	baterii cu plumb	
137	EDIL AUTO SERVICE	Loc.Chitila,Oras Chitila,Drum Centura Chitila	13 02 08*	alte uleiuri de motor,de transmisie si de ungere	
138	SBR SOLETANCHE BACHY FUNDATII S.R.L.	Sos.Rudeni,Nr.6,Incinta Condax S.A,Chitila,Jud.Ilfov	13 02 08* 13 02 05*	alte uleiuri de motor,de transmisie si de ungere; Uleiuri minerale neclorinate de motor, de transmisie și de ungere	
139	AUTO TRADE	Str. Sf.Nicolaet,Nr.4C,Oras Popesti Leordeni,Jud.Ilfov	13 02 08*	alte uleiuri de motor,de transmisie si de ungere	
140	DAMIRO ACTIV COMPANY	Str.Tanase Baciu,Nr.2,Oras Popesti Leordeni,Jud.Ilfov	16 06 01*	baterii cu plumb	
141	FAN COURIER EXPRESS	Sos.de Centura,Nr.32,Stefanestii de Jos,Jud.Ilfov	16 02 13*	echipapamente casate cu continut de componente periculoase,altele decat cele specificate la 16 02 09 si 16 02 12	
142	OVO DESIGN FURNITURE GROUP	Sos. Banatului nr. 14A, Chitila, Ilfov; Șos. Banatului, nr. 1, Chitila, Jud. Ilfov	07 02 04*; 08 01 11*; 15 02 02*	alti solventi organici, solutii de spalare si solutii muma; Deșeuri de vopsele și lacuri cu conținut de solvenți organici sau alte substanțe periculoase; Absorbanți, materiale filtrante (inclusiv filtre de ulei fără altă specificație), materiale de lustruire, îmbrăcăminte de protecție contaminată cu substanțe periculoase.	
143	MAROLI REPRO	Str. Sf. Gheorghe nr. 20, Pantelimon, Ilfov	14 06 05*	namoluri sau deseuri solide cu continut de alti solventi	
144	IDEAL TECH	Str. Viilor nr. 2,Dragomiresti Deal, Ilfov	20 01 35*/ 16 02 13*	echipamente electrice si electronice casate, altele decat cele specificate la 20 01 21 si 20 01 23 cu continut de componenti periculosi	
145	GRUP FEROVIAR ROMAN	Str. Castanilor nr. 14, Chitila, Ilfov	13 05 07*; 13 02 05* 16 06 01*; 15 02 02*	ape uleioase de la separeatoarele ulei/apa; uleiuri minerale neclorurate de motor,de transmisie si de ungere baterii cu plumb; Absorbanți, materiale filtrante (inclusiv filtre de ulei nespecificate în altă parte), materiale de lustruire și îmbrăcăminte de protecție contaminate cu substanțe periculoase	
146	UNITED ROMANIAN BREWERIES BEREPROD	Bdul Biruintei nr. 89, Pantelimon, Ilfov	13 02 08*; 16 01 14*	alte uleiuri de motor, de transmisie si de ungere; fluide antigel cu continut de substante periculoase	
147	REBEL GRAFIX	Str.I.L.Caragiale,Nr.91,Chiajna,Ilfov	13 02 08*	alte uleiuri de motor,de transmisie si de ungere	

148	WOOD EXPERT SOLUTION	Ana Ipatescu nr. 52, jilava, Ilfov	20 01 23*; 16 02 11* 20 01 13* 20 01 19* 20 01 21* 16 06 01* 16 02 15*; 13 02 08*	echipamente abandonate cu continut de CFC; echipamente casate cu continut de clorofluorocarburi, HCFC, HFC solventi pesticide tuburi fluorescente si alte deseuri cu continut de mercur baterii cu plumb; Componente periculoase demontate din echipamente casate (condensatori fără PCB); Alte uleiuri de motor, de transmisie şi de ungere	
149	MERIDIAN NORD	Bdul Pipera nr. 1/IX.Voluntari, Ilfov	15 01 10*; 15 02 02* 13 02 08* 16 01 07*	ambalaje care contin reziduuri sau sunt contaminate cu substante periculoase; absorbanti, materiale filtrante (inclusiv filtre de ulei fara alte specificatie), materiale de lustruire, imbracaminte de protectie contaminata cu substante periculoase alte uleiuri de motor, de transmisie si de ungere filtre de ulei	
150	RANGRIZ	Sos Oltenitei nr. 195, Popesti Leordeni, Ilfov	15 01 10*	ambalaje carc contin reziduuri sau sunt contaminate cu substante periculoase	
151	AGROMAD CROPS	Ilfov,Magurele,Str.Atomistilor,Nr.127-135 Com.Cornetu, Sat Cornetu, Tarlaua 2, Parcela1/4, Nr.Cadastral 644	02 01 08* 15 01 10* 20 01 19*	deseuri agrochimice cu continut de substante periculoase ambalaje carc contin reziduuri sau sunt contaminate cu substante periculoase pesticide	
152	REMAT GREEN	Comuna Afumati,Sos.Bucuresti-Urziceni,Nr.66,Jud.Ilfov	16 02 11*	echipamente casate cu continut de componete periculoase,altele decat cele mentionate la codurile 16 02 09 si 16 02 12-televizoare,monitoare	
153	ALLY-MET TECHNOLOGY	Str.Pavel Ceamur,Nr.23,Popesti-Leordeni,Jud.Ilfov	08 01 21 *	deseuri de la indepartarea vopselelor si lacurilor	
154	METROU CACH & CARRY ROMANIA	METRO VOLUNTARI 1018-Orasul Voluntari,B dul Voluntari,Nr.104,Judetul Ilfov	20 01 23*	echipamente casate cu continut de clorofluorocarburi	
155	ROMCOLOR 2000	Str. Intrarea Salcamilor nr. 1, Copaceni, Ilfov	15 01 10*; 19 02 05* 15 02 02 *	ambalaje care contin reziduuri sau sunt contaminate cu substante periculoase; namoluri de la tratarea fizico chimica cu continut de substante periculoase; Absorbanți, materiale filtrante (inclusiv filtre de ulei fără altă specificație), materiale de lustruire, îmbrăcăminte de protecție contaminată cu substanțe periculoase	
156	TOP GARAGE	Str. Izvoarele nr. 43, Voluntari, Ilfov	13 02 08*	alte uleiuri de motor,de transmisie si de ungere	
157	AUTO INDUSTRIES	Sos Alexandriei nr. 180, Bragadiru, Ilfov	13 02 08*	alte uleiuri de motor,de transmisie si de ungere	

158	TL GARAGE	Str Tudor Vladimirescu nr. 81, Otopeni, Ilfov	13 02 08*	alte uleiuri de motor, de transmisie si de ungere	
159	AVIA MOTORS	Bdul Biruintei nr. 39 (fost 11), Pantelimon, Ilfov	15 01 10*; 16 06 01* 16 01 13* 13 02 06*	ambalaje care contin reziduuri sau sunt contaminate cu substante periculoase; baterii cu plumb lichide de frana uleiuri sinetetice de motor,de transmisie si de ungere	
160	IPSO AGRICULTURĂ	Sos Bucuresti-Targoviste nr. 174D, Mogosoaia, Ilfov	13 02 05*	uleiuri minerale neclorurate de motor, de transmisie si de ungere	
161	TITAN MACHINERY ROMANIA	Dragomiresti-Deal, Com dragomiresti –Vale, Str Aleea Stefania nr. 2, Ilfov	13 02 08*	alte uleiuri de motor, de transmisie si de ungere	
162	T.E.H. 2001 SERVICE	Oras Pantelimon,Str.Gradinarilor,Nr.16, Tarla 55 P 525/131,P 524/130,Jud.Ilfov	16 02 11*; 16 02 13*	echipamente electrice si electronice abandonate cu continut de clorofluorocarburi; echipamente casate cu cu continut de componente periculoase,altele decat cele mentionate la codurile 16 02 09-16 02 12	
163	RIGK SOCIETATE PENTRU PRELUAREA AMBALAJELOR INDUSTRIALE SI COMERCIALE DIN PLASTIC S.R.L..	Sos.Alexandriei,Nr.145,Bragadiru,Ilfov	16 01 07 *; 15 01 10*; 13 02 05*; 13 01 10*	filtre de ulei; ambalaje care contin reziduuri de substante periculoase sau sunt contaminate cu substante periculoase; Uleiuri minerale neclorurate de motor,de transmisie si de ungere; Uleiuri minerale hidraulice neclorinate	
164	SELGROS CASH&CARRY PANTELIMON	B dul Biruintei,Nr.90,Loc.Pantelimon,Jud.Ilfov	16 06 01*	deseu baterii cu plumb	
165	INSTITUTUL DE URGENTA PT.BOLI CARDIOVASCULARE DR.C.C.ILIESCU	Sos.Alexandriei,Nr.229,Bragadiru,Jud.Ilfov	18 01	Deseuri provenite din activitatile de prevenire, diagnostic si tratament desfasurate in unitatile sanitare	
166	ROMTEHNOCHIM	Str.Steaua Sudului,Nr.22,Jilava	15 01 10*; 08 01 11*	ambalaje care contin reziduuri sau sunt contaminate cu substante periculoase; deseuri de vopsele si lacuri cu continut de solventi organici sau alte substante periculoase	
167	GARDEN CENTER GRUP	Ilfov,Magurele,Str.Atomistilor,Nr.1 27-135	20 01 19*	pesticide	
168	BARIL COATINGS ROMANIA	Com Drafomiresti Vale,Sat.Dragomiresti Deal,Str.Stefania,Nr.4-10,Hala S1,Spatiu A,Mezanin,Jud.Ilfov	15 01 10*	ambalaje care contin reziduuri sau sunt contaminate cu substante periculoase	

169	INTERBRANDS M&D INTERBRANDS ORBICO SRL	Str.Catinei,Nr.10-11,Sat.Domnesti,Com.Domnesti,Jud.Ilfov	20 01 29*	detergenti cu continut de substante periculoase	
170	LUKOIL ROMANIA	Calea Bucurestilor,Nr.99A,Oras Otopeni	13 07 03*	alti combustibili(inclusiv amestecuri)	
171	BARDAK MOTOR	Sos.Bucuresti-Domnesti,Nr.29,Comuna Clinceni,Sat ,Olteni,Jud.Ilfov	13 02 08*	alte uleiuri de motor,de transmisie si de ungere	
172	EUROBODY HYDRAULICS	Aleea Maria-Laura,Nr.2-8,Hala E,Sat Dragomiresti Deal,Jud.Ilfov	15 01 10* 08 01 11*	ambalaje care contin reziduuri sau sunt contaminate cu substante periculoase deseuri de vopsele si lacuri cu continut de solventi organici sau alte substante periculoase	
173	MOCOR FURNITURE	Sos de centura nr. 24-26, Tunari, Ilfov	15 01 10 *	ambalaje care contin reziduuri sau sunt contaminate cu substante periculoase	
174	ROMVAC COMPANY	Sos.de Centura , Nr.7 , Oras Voluntari , Jud.Ilfov	15 01 10*; 18 02 02*	ambalaje care contin reziduuri sau sunt contaminate cu substante periculoase; deseuri a caror colectare si eliminare fac obiectul unor masuri speciale pentru prevenirea infectiilor	
175	BOSTIK ROMANIA	Str. Rasaritului nr. 51 (DN7), Ilfov	15 01 10*; 08 04 09*; 08 04 15* 17 06 03*	ambalaje care contin reziduuri sau sunt contaminate cu substante periculoase; deseuri de adezivi si cleiuri care contin solventi organici sau alte substante periculoase; deseuri lichide apoase care contin adezivi sau chituri avand in compozitie solventi organici sau alte substante periculoase alte materiale izolante constand din sau cu continut de substante periculoase	
176	COLINA MOTORS	Popesti-Leordeni,Sos.Oltenitei,Nr.181,Ilfov	16 06 01*	baterii cu plumb	
177	EXPERT GARAGE SOLUTIONS	Sos.Bucuresti-Targoviste,Nr.1,Comuna Mogosoaia,Jud.Ilfov	13 02 08*	alte uleiuri de motor,de transmisie si de ungere	
178	REWE ROMANIA	Str.Busteni,Nr.7,Stefanestii de Jos,Jud.Ilfov	16 06 01*	baterii cu plumb	
179	AJG TRUCKS&TRAILERS	Drumul de Centura Chitila-Dragomiresti,Hala 8,Cladirea C8,Tarla 25,Jud.Ilfov	13 02 08*	alte uleiuri de motor,de transmisie si de ungere	
180	S-RECYCLING BV	Ors.Magurele,Loc.Varteju,Str.Bucuresti,Nr.159,Jud.Ilfov	16 02 11*; 16 02 13*	echipamente electrice si electronice cu continut de clorofluorocarburi; echipamente casate cu continut de substante periculoase,altele decat cele mentionate la codurile 16 02 09-16 02 12-televizoare.monitoare	

181	COCA COLA HBC ROMANIA	Str.Italia,Nr.7.Parc Logistic P3,Depozit 11,Chiajna,Jud.Ilfov	16 02 11*	echipamente casate cu continut de clorofluorocarburi,HCFC si HFC	
182	AIC SERVICE NETWORK S.R.L.	Str. Italia nr. 1-7, Com. Chiajna, Ilfov	15 01 10*; 16 01 07*; 13 05 07*; 13 02 05*	ambalaje care contin reziduuri sau sunt contaminate cu substante periculoase; filtre de ulei; ape uleioase de la separatoarele ulei/apa; uleiuri minerale neclorurate de motor, de transmisie si de ungere	
183	EURIAL INVEST	Otopeni, Calea Bucurestilor nr. 24, Ilfov; B-dul Biruinței nr. 1B, Oraș Pantelimon, județ Ilfov	15 01 10*; 13 02 08*	ambalaje care contin reziduuri sau sunt contaminate cu substante periculoase; alte uleiuri de motor, de stransmisie si de ungere	
184	SARECO BUSSINES INVEST	Sos. Oltenitei nr. 218, Popesti Leordeni, Ilfov	20 01 23*; 16 02 11*	echipamente casate cu continut de clorofluorocarburi; echipamente casate cu continut de clorofluorocarburi, HCFC si HFC	
185	STAR FOODS E.M	Str. Taberei nr. 2, Popesti Leordeni, Ilfov	15 01 10*	ambalaje care contin reziduuri de substante periculoase sau sunt contaminate cu substante periculoase	
186	LEADER ACTIV	Prelungirea Sos Giurgiului nr. 33A, Jilava,Jud.Ilfov	13 02 08*	alte uleiuri de motor, de transmisie si de ungere	
187	FABRYO CORPORATION	Str. Oltenitei nr. 202B, Popesti Leordeni, Ilfov	15 01 10*; 08 01 11*	ambalaje care contin reziduuri sau care cunt contaminate cu substante periculoase; deseuri de vopsele si lacuri cu continut de solventi organici sau alte substante periculoase	
188	CREATIVE BAGS	Caminului,Nr.71,Loc.Manolache,Jud.Ilfov	15 02 02*	absorbanti,materiale filtrante(inclusiv filtre de ulei fara alta specificatie),materiale de lustruire,imbracaminte de protectie contaminata cu substante periculoase	
189	CORTEVA AGRISCIENCE ROMANIA	Sat Sindrilita, DN2, km 19,7, Ganeasa, Ilfov	16 10 01* ; 15 02 02*; 02 01 08*; 15 01 10*; 15 01 11*	deseuri lichide apoase cu continut de substante periculoase Absorbanți, materiale filtrante (inclusiv filtre de ulei fără altă specificație), materiale de lustruire, îmbrăcăminte de protecție contaminată cu substanțe periculoase Deșeuri agrochimice cu conținut de substanțe periculoase; Ambalaje care conțin reziduuri sau sunt contaminate cu substanțe periculoase; Ambalaje metalice care conțin o matriță poroasă formată din materiale periculoase (de ex. azbest), inclusiv containere goale pentru stocarea sub presiune	
190	JIXOTE 5 STARS	sat. Sintesti, com. Vidra, Str Troitei nr. 4, Ilfov	16 06 01*	baterii cu plumb 1200	
191	EUROSODEX	Str. Principala nr. 381, sat Sintesti, com Vidra, Ilfov	16 06 01*	baterii cu plumb	
192	SABENA SERV	Sat Jilava, Com Jilava, Sos Giurgiului nr.48S, jud. Ilfov	13 02 08*	alte uleiuri de motor,de transmisie si de ungere	

193	INSTITUTUL NATIONAL DE C & D PENTRU FIZICA SI INGINERIE NUCLEARA HORIA HULUBEI	Str. Reactorului nr. 30, Magurele, Ilfov	16 03 03*	deseuri radioactive (slab si mediu)	
194	RDR E-COLLECT	Voluntari,T 32,P770,Bd.Eroilor,Jud.Ilfov	16 02 13*; 16 02 11*	echipamente casate cu continut de componente periculoase altele decat cele specificate la 16 02 09 -16 02 12; echipamente casate cu continut de clorofluorocarburi.HCFC si HFC	
195	MINISTERUL APARARII NATIONALE prin unitatea militara 02482	Sos. Bucuresti-Ploiesti nr. 307, Otopeni, Ilfov	18 01 03*	deseuri rezultate din activitatile de prevenire, diagnostic si tratament desfasurate in unitatile sanitare	
196	FBR AUTOMOTIVE&DESIGN	Str.Buiacului , Nr.1E , Mogosoaia , Jud.Ilfov	13 02 08*	alte uleiuri de motor, de transmisie si de ungere	
197	SERVICE AUTO SERUS	Sos de centura nr. 17, Chiajna, Ilfov	13 05 08*; 15 02 02*; 15 01 10*; 13 02 08*	alte uleiuri de motor, de transmisie si de ungere; absorbanti, materiale filtrante (inclusiv filtre de ulei fara alta specificatie), materiale de lustruire, imbracaminte de protectie contaminata cu substante periculoase; ambalaje care contin reziduuri sau sunt contaminate cu substante periculoase; Alte uleiuri de motor, de transmisie şi de ungere	
198	AUTORITATEA NATIONALA FITOSANITARA	Bdul Voluntari nr. 11, loc. Voluntari, Ilfov	20 01 13*	solventi	
199	AGRONCEPT IMPEX	DN2 Bucuresti-Urziceni,Km 20+600 C,Com Ganeasa,Sat Sindrilita,Ilfov	13 02 08*	alte uleiuri de motor,de cutie de viteze si de lubrifiere	
200	STILL MATERIAL HANDLING ROMANIA SRL	Sat.Dragomiresti-Deal , Comuna Dragomiresti-Vale , Str.Virginia Nr.2 Cladirea Buch 10 , Unitatea D , Jud.Ilfov	16 10 01*; 15 02 02 *; 15 01 10 *	deseuri lichide apoase cu continut de substante periculoase; Absorbanți, materiale filtrante (inclusiv filtre de ulei fără altă specificație), materiale de lustruire, îmbrăcăminte de protecție contaminată cu substanțe periculoase; Ambalaje care conțin reziduuri sau sunt contaminate cu substanțe periculoase	
201	KRIV TOP SERV	Bragadiru, Str Smardan nr. 2, Ilfov	13 02 08*	alte uleiuri de motor, de transmisie si de ungere	
202	ESROM SERV	Intrarea Nita Pintea nr. 2, parter, Voluntari, Ilfov	13 02 08*	alte uleiuri de motor, de transmisie si de ungere	
203	PROFI ROM FOOD	Sat Caldararu, Com. Cernica, Str Oxigenului nr. 1H, Hala 4, Ilfov	16 02 11*	echipamente casate cu continut de clorofluorocarburi, HCFC, HFC	
204	SORGETI	Sos de centura nr. 1, Stefanesti, Ilfov	16 06 01*	baterii cu plumb	
205	ART CHEMICALS	Sos.de Centura,Nr.13,Chiajna,Jud.Ilfov	15 01 10*	ambalaje care contin reziduuri sau sunt contaminate cu substante periculoase	

206	BARDI AUTO	Str. Industriilor nr. 20-26, Chiajna, Ilfov	16 06 01*	Baterii de plumb	
207	NHR AGROPARTNERS	Calea Bucurestilor 247, Otopeni, Ilfov	13 02 08*	alte uleiuri de motor,de transmisie sau de ungere	
208	ACTIV AUTO COLECT	Com.Glina, Centura Bucuresti, Nr.305 , Jud.Ilfov	13 02 08* 13 07 03*; 16 06 01 *	alte uleiuri de motor,de transmisie si de ungere alti combustibili (inclusiv amestecuri); Baterii cu plumb	
209	AGROPROD JILAVA	Sos.Giurgiului,Nr.102,1 Decembrie,Jud.Ilfov	02 01 08*	deseuri agrochimice cu continut de substante periculoase	
210	ALIMED FLEXY PRIM	Sat Jilava,Com.Vidra,Str.Ungureni,Nr. 200,Jud.Ilfov	16 06 01*	baterii cu plumb	
211	AMIBLU ROMANIA	Str.Drumul Mare,Nr.2,Sat Clinceni,Comuna Clinceni,Jud.Ilfov	15 02 02* 20 01 13* 15 01 10*	absorbanti, materiale filtrante (inclusiv filtre de ulei fara alta specificatie), materiale de lustruire, imbracaminte de protectie contaminata cu substante periculoase solventi ambalaje care contin reziduuri contaminate cu substante periculoase	
212	ANAVAN COLECT METAL	Sat.Sintesti, Com.Vidra, Str.Principala nr.447, Jud.Ilfov	16 06 01*	baterii cu plumb	
213	AUTO ROLLER IMPORT EXPORT	Str. Alexandru Ioan Cuza nr. 4, Tunari, Ilfov	13 02 08*	alte uleiuri de motor, de transmisie si de ungere	
214	AUTOMOBILE BAVARIA	Str. Horia, Closca si Crisan nr. 17, Otopeni, Ilfov	13 02 06*	uleiuri sintetice de motor, de transmisie si de ungere	
215	B.T. BEST TOOLS COMPANY	Autostrada Bucuresti-Pitesti , km 11,5, Domnesti, Ilfov.	13 07 03* 13 02 08*	alti combustibili (inclusiv amestecuri) alte uleiuri de motor, de transmisie si de ungere	
216	BAUROM CONSTRUCT	Str. Oxigenului nr. 2, Chitila, Ilfov.	15 01 10* 08 01 11*	ambalaje care contin reziduuri sau sunt contaminate cu substante periculoase deseuri de vopsele si lacuri cu continut de solventi organici sau alte substante periculoase	
217	BEST PLATE	Str.Ana Ipatescu, Nr.30-39 , Comuna Jilava	09 01 02*	solutii de developare pe baza de apa pentru placile offset	

218	BOIL RECYCLING	Sos Stefanestii de Jos nr. 15, Stefanestii de Jos, jud. Ilfov	15 02 02* 15 01 10* 05 01 03* 13 07 03* 13 02 05* 13 02 08* 13 01 11* 13 01 10* 13 04 01*	absorbanti, materiale filtrante (inclusiv filtre de ulei nespecificate in alta parte), materiale de lustruire si imbracaminte de protectie contaminata cu substante periculoase ambalaje care contin reziduuri de substante periculoase sau sunt contaminate cu substante periculoase slamuri din rezervoare alti combustibili (inclusiv amestecuri) uleiuri neclorurate de motor, de transmisie si de ungere; Alte uleiuri de motor, de transmisie şi de ungere; Uleiuri hidraulice sintetice; Uleiuri minerale hidraulice neclorinate Uleiuri de santină din navigaţia pe apele interioare	
219	BURAK TOYS INTERNATIONAL	Str. Tamas nr. 2, localitatea Buftea	03 01 04*	rumeguş, talaş, aşchii, resturi de scândură şi furnir cu conţinut de substanţe periculoase	
220	CARLSROM BEVERAGE Co	Bdul Biruintei nr. 89, Pantelimon, Ilfov.	16 02 11*	echipamente casate cu continut de clorofluorocarburi, HCFC si HFC	
221	COMPANIA NATIONALA AEROPORTURI BUCURESTI	Aeroportul International Henri Coanda Bucuresti - Calea Bucurestilor nr.224E ,Oras Otopeni ,Jud.Ilfov	13 02 06*	uleiuri sintetice de motor , de transmisie si de ungere	
222	COMPANIA NATIONALA DE TRANSPORTURI AERIENE ROMANE TAROM	Calea Bucureştilor nr. 224E, Otopeni, jud. Ilfov	16 10 01* 08 01 13*	deseuri lichide apoase cu continut de substante periculoase namoluri care provin din vopselc sau lacuri cu continut de solventi organici sau alte substante periculoase	
223	CONEX DISTRIBUTION S.A.-DEPOZIT CONEX BUCURESTI I	Str. Ana Ipatescu nr. 39, Corp C15, Jilava, Ilfov.	16 06 01*	baterii cu plumb	
224	CONPET	sector Calareti, zona Stefanestii de Sus, jud. Ilfov	19 13 01*	deseuri solide rezultate in urma remedierii solului cu continut de substante periculoase	
225	COREMO SERVICII	str Rasaritului nr. 94, loc. Buftea, Ilfov.	16 06 01*; 13 02 08*	baterii cu plumb; alte uleiuri de motor,de transmisie si de ungere	
226	CUANTIC ESTATE PARTNERS SRL	Oraş Otopeni, Şoseaua Bucureşti-Ploieşti km 13.2, judeţ Ilfov	17 05 03*	Pământ şi pietre cu conţinut de substanţe periculoase	
227	DIABLOS GROUP IT	Sos. Giurgiului nr. 51, Jilava, IlfoV	16 02 13*	echipamente casate cu coninut de componente periculoase, altele decat cele specificate la 16 02 09 si 16 02 12	
228	DOURDIN ROMANIA	Buftea, str Tamasi nr. 20, jud. Ilfov	15 01 10*	ambalaje care contin reziduuri de substante periculoase sau sunt contaminate cu substante periculoase	

229	DOVER INTERNATIONAL	Parc Industrial A1, Hala G, Str. Al. Camilla nr. 9-15, loc. Dragomiresti Vale, Ilfov.	12 01 09*	emulsii si solutii de ungere uzate fara halogeni	
230	DSM NUTRITIONAL PRODUCTS ROMANIA	Sos de centura 2L, Stefanestii de Jos, Ilfov	16 03 03* 15 01 10*	deseuri anorganice cu continut de substante periculoase ambalaje contaminate cu substante periculoase	
231	ECO METAL COLECT	Bragadiru , Sos.de Centura Nr.2-8 ,Ilfov	13 02 05* 20 01 35* 20 01 23* 16 06 01*	uleiuri minerale neclorurate de motor,de transmisie si de ungere Echipamente electrice si electronice casate, altele decat cele mentionate la 20 01 21 si 20 01 23, cu continut de componente periculoase. Echipamente casate cu continut de clorofluorocarburi; Baterii cu plumb	
232	ECO NET AUTO	Str.Gagu,nr.151,Sat Vanatori,Comuna Petrachioaia, Jud. Ilfov	16 10 01*	deseuri lichide apoase cu continut de substante periculoase	
233	ECO SERV RECYCLE	Şos. Ştefăneşti, nr.15, Comuna Ştefăneştii de Jos, Judeţul Ilfov	08 01 17* 14 06 05* 16 10 01* 16 01 07* 12 01 07* 13 02 08* 13 02 05* 08 03 12 09 01 02* 08 01 11* 15 02 02* 20 01 19* 16 05 06*	Deşeuri de la indepartarea vopselelor si lacurilor cu continut de solventi organici sau alte substante periculoase namoluri sau deseuri solide cu continut de alti solventi deseuri lichide apoase cu continut de substante periculoase Filtre de ulei uleiuri minerale de ungere fara halogeni (cu exceptia emulsiilor si solutiilor) alte uleiuri dev motor,de transmisie si de ungere deseuri de cerneluri cu continut de substante periculoase solutii de developare pe baza de apa pentru placile offset deseuri de vopsele si lacuri cu continut de solventi orgenici sau alte substante periculoase absorbanti,materiale filtrante(inclusiv filre de ulei fara alta specificatie),materiale de lustruire,imbracaminte de protectie contaminata cu substante periculoase pesticide; Substanţe chimice de laborator constând din sau conţinând substanţe periculoase inclusiv amestecurile de substanţe chimice de laborator	
234	ECO SUD	Depozit Ecologic Vidra, Sat Sintesti, Com Vidra Ilfov	13 01 10* 13 02 05*	uleiuri hidraulice neclorinate uleiuri minerale neclorurate de motor, de transmisie si de ungere	
235	ECOFIX	Str.Fortului ,Nr.31 , Hala C11, Chitila ,Ilfov	08 01 19* 09 01 02* 15 02 02* 15 01 10*	solutii de developare pe baza de apa pentru placile offset solutii de developare pe baza de apa pentru placile offset absorbanţi, materiale filtrante (inclusiv filtre de ulei fără altă specificaţie), materiale de lustruire, îmbrăcăminte de protecţie contaminată cu substanţe periculoase ambalaje care conţin reziduuri sau sunt contaminate cu substanţe periculoase	
236	ECOREC RECYCLING	Str.Lt.Maj.Av.Tanase Banciu,Nr.39,Oras Popesti-Leordeni,Jud.Ilfov	20 01 21*; 20 01 23*; 20 01 35*; 15 01 10*	tuburi fluorescente si alte deseuri cu continut de mercur; Echipamente casate cu conţinut de clorofluorocarburi; Echipamente electrice şi electronice casate, altele decât cele menţionate la 20 01 21 şi 20 01 23, cu conţinut de componente periculoase; Ambalaje care conţin reziduuri sau sunt contaminate cu substanţe periculoase	

237	ECOTRANS DANARA	Sos Oltenitei nr. 204, Popesti Leordeni, Ilfov.	20 01 21* 20 01 23* 20 01 35* 16 06 01* 20 01 33*; 16 02 11*; 16 02 13*	tuburi fluorescente si alte deseuri cu continut de mercur echipamente abandonate cu continut de CFC, (clorofluorocarburi), HCFC, HFC echipamente electrice si electronice casate, altele decat cele mentionate la 20 01 21 si 20 01 23, cu continut de componente periculoase baterii cu plumb baterii si acumulatori inclusi in 16 06 01, 16 06 02 sau 16 06 03 si baterii si acumulatori nesortati continand aceste baterii; echipamente casate cu conținut de clorofluorocarburi, HCFC, HFC; Echipamente casate cu conținut de componente periculoase, altele decât cele specificate la 16 02 09 – 16 02 12	
238	EL DORADO	Str. Drumul Fermei nr. 32, Popesti Leordeni, Ilfov.	15 01 10*	ambalaje care contin reziduuri de substante periculoase sau sunt contaminate cu substante periculoase	
239	ELECTRIC GREEN RECYCLING	Str. Dteaua Sudului nr. FN, Tarla 62, Parcela 215, Jilava, Ilfov.	16 02 11* 16 02 13* 20 01 21* 20 01 35* 20 01 23* 16 06 01*	echipamente casate cu continut de clorofluorocarburi, HCFC si HFC echipamente casate cu continut de componente periculoase altele decat cele specificate la 16 02 09 -16 02 12 tuburi fluorescente si alte deseuri cu continut de mercur echipamente electrice si electronice casate, altele decat cele mentionate la 20 01 21 si 20 01 23, cu continut de componente periculoase echipamente casate cu continut de clorofluorocarburi baterii cu plumb	
240	EUROBUSINESS TIPAR	Str.Industriei nr.21, Platforma Danubiana, Popesti Leordeni, Ilfov	08 03 12* 15 01 10* 15 02 02* 09 01 01*	deseuri de cerneluri cu continut de substante periculoase ambalaje care contin reziduuri sau sunt contaminate cu substante periculoase absorbanti,materiale filtrante(inclusiv filtre de ulei fara alta specificatie),materiale de lustruire,imbracaminte de protectie contaminate cu substante periculoase developanti pe baza de apa si solutii de activare	
241	EUROCLINIC HOSPITAL	Calea Floreasca Nr.14A,Sector 1,Bucuresti	18 01	deseuri provenite din maternitati,de diagnostic,tratament sau prevenire a bolilor la om	
242	EUROINK CHEMICAL	Sos. Oltenitei nr. 181, Cladirea C211, Popesti Leordeni, Ilfov.	08 03 12* 15 01 10*	deseuri de cerneluri cu continut de substante periculoase ambalaje care contin reziduuri sau sunt contaminate cu substante periculoase	
243	FAST RECYCLING	Sat.Sintesti, Com.Vidra, Str.Principala, Nr.348, Jud.Ilfov	16 06 01*	baterii cu plumb	
244	FLANCO RETAIL	Sos Alexandriei nr. 229, Bragadiru, Ilfov.	20 01 23* 20 01 35*	echipamente casate cu continut de clorofluorocarburi echipamente electrice si electronice casate,altele decat cele mentionate la 20 01 21 si 20 01 23,cu continut de componente periculoase	
245	FURNIWOOD PRODUCTION SERVICE	Str.Carticrului,Nr.14,Oras Chitila,Jud.Ilfov	15 01 10*	ambalaje care contin reziduuri sau sunt contaminate cu substante periculoase	

246	GENERAL WASTE MANAGEMENT SOUTH-EAST EUROPE	Str.Rasaritului , Nr.4-5 , Buftea , Jud.Ilfov	20 01 35* 16 02 11* 15 02 02* 16 01 14* 16 01 07* 15 01 10*	echipamente electrice si electronice casate,altele decat cele mentionate la 20 01 21 si 20 01 23,cu continut de componente periculoase echipamente electrice si electronice abandonate cu continut de clorofluorocarburi absorbanti, materiale filtrante (inclusiv filtre de ulei fara alta specificatie), materiale de lustruire, imbracaminte de protectie contaminata cu substante periculoase fluide antigel cu continut de substante periculoase filtre de ulei ambalaje care contin reziduuri sau sunt contaminate cu substante periculoase	
247	GREEN KRAFT	Com.Afumati,Sos.de Centura Dreapta nr.18 A,Jud.Ilfov	16 02 13* 16 02 11*; 20 01 23*; 20 01 35*	echipamente casate cu continut de componente periculoase altele decat cele specificate la 16 02 09 – 16 02 12 echipamente casate de clorofluorocarburi, HCFC si HFC; Echipamente abandonate cu conținut de CFC (cloroflurocarburi); Echipamente electrice și electronice casate, altele decât cele specificate la 20 01 21 și 20 01 23 cu conținut de componenți periculoși	
248	GREEN PLAST SOLUTINS	Sediu/Punct de lucru Intrarea Abatorului nr. 5, Glina, Ilfov. Responsabil: Justinian Mitea tel 0733695884, fax: , e-mail:	20 01 35* / 16 02 13* 16 06 01*	echipamente electrice si electronice abandonate si/sau casate, altele decat cele specificate la 20 01 21 si 20 01 23 si/sau de la 16 02 09 si 16 02 13 cu continut de componenti periculosi baterii cu plumb	
249	HOLLEMAN SPECIAL TRANSPORT&PROJECT CARGO	Sos.de Centura Nr.29, Jilava, Ilfov	13 02 08* 15 01 10*	alte uleiuri de motor,de transmisie si de ungere ambalaje care contin reziduuri sau sunt contaminate cu substante periculoase	
250	INDUSTRIAL MECANO IMPORT EXPORT	Str Mecanizarii nr. 33, Popesti Leordeni, Ilfov.	08 03 12* 15 01 10*	deseuri de cerneluri cu continut de substante periculoase ambalaje care contin reziduuri sau sunt contaminate cu substante periculoase	
251	INSTITUTUL DE CERCETARE-DEZVOLTARE PENTRU METALE NEFEROASE ŞI RARE INCDMNR-IMNR	Bulevardul Biruinței nr. 102, Pantelimon, Ilfov	16 05 06*	substanțe chimice de laborator constând din substanțe periculoase sau conținând substanțe periculoase, inclusiv amestecurile de substanțe chimice de laborator	
252	KERN LIEBERS	Str.Drumul Fermei, Nr.125 Loc.Popesti-Leordeni, Jud.Ilfov	13 02 08*	alte uleiuri de motor,de transmisie si de ungere	
253	KIZDA AGRO ROMANIA	Str. Stefania nr. 4-10, Dragomiresti Deal, Ilfov	15 01 10*	ambalaje care contin reziduuri sau sunt contaminate cu substante periculoase	
254	KLACSKA ROMANIA	Str.Maramures, Nr.34, Otopeni, Ilfov	05 01 03*	slamuri din rezervoare	
255	MARKAZ COLECT	Sat Sintesti, Str.Principala,nr.405,Jud.Ilfov	16 06 01*	baterii cu plumb	
256	METAL BUSINESS	Str. Ana Ipatescu nr. 37, Jilava, Ilfov.	20 01 35* 20 01 23* 16 06 01* 16 02 13*	echipamente electricxe si electronice casate, altele decat cele specificate la 20 01 21 si 20 01 23 cu continut de compenenti periculosi echipamente abandonate cu continut de CFC (clorofluorocarburi). baterii cu plumb; Echipamente casate cu conținut de componente periculoase	

257	METROTEHNICA INTERNATIONAL	Sos.Giurgiului Nr.23A, Jilava, Ilfov	13 02 08*	alte uleiuri de motor,de transmisie si de ungere	
258	MID MAC	Orasul Bragadiru,Sos.Centurii,Nr.57,Corp C,Judetul Ilfov	16 06 01*	baterii cu plumb	
259	MIRSINCOM 65	Sat Sintesti, Com. Vidra, Str.Principala nr.395,Jud.Ilfov	16 06 01*	baterii cu plumb	
260	MOMENTUM AUTOMOTIVE	Bragadiru , Sos de Centura Nr.2-8, Ilfov	13 02 08*; 15 01 10*	alte uleiuri de motor,de transmisie si de ungere; Ambalaje care conţin reziduuri de substanţe periculoase sau sunt contaminate cu substanţe periculoase	
261	NEXTEAMGROUP ROMANIA	Str. Industriilor, nr. 11-13, Brăneşti, Judeţ Ilfov	11 01 05* 11 01 07* 13 01 05*	Acizi de decapare Baze de decapare emulsii neclorurate	
262	NISRE	Str.Pavel Ceamur,Nr.16,Popesti Leordeni,Jud.Ilfov	16 02 11*	Echipamente casate cu continut de clorofluorocarburi,HCFC si HFC	
263	NOVOMET ARTIFICIAL LIFT	Dragomiresti Vale, Sat Dragomiresti Deal, Autostrada Bucuresti-Pitesti, Aleea Constanza nr. 21.	13 08 02*	alte emulsii	
264	OMV PETROM S.A. DEPOZIT BUCURESTI SUD CSO	Com Jilava, Sos de centura nr. 5A, Ilfov.	16 10 01* 05 01 03*	deseuri lichide apoase cu continut de substante periculoase namoluri provenite din rezervoare	
265	OMV PETROM S.A.- ZONA DE PRODUCTIE VALAHIA, Parc 1 , Bragadiru.	Sonda 558 Bragadiru- Loc. Bragadiru, jud. Ilfov.	17 05 03*	pamant si pietre cu continut de substante periculoase	
266	PARAGON CUSTOMER COMMUNICATIONS ROMANIA	Str. Drumul Garii nr. 49-51A, Otopeni, Ilfov.	15 02 02* 09 01 02*	absorbanti, materiale filtrante (inclusiv filtre de ulei fara alta specificatie), materiale de lustruire, imbracaminte de protectie contaminata cu substante periculoase solutii de developare pe baza de apa pentru placile offset	
267	PORCHE INTER AUTO ROMANIA	Bdul Pipera nr. 2, Voluntari, Jud.Ilfov Bdul Pipera nr. 1/X, , Voluntari, Ilfov. Sos de centura nr. 41, Chiajna, Ilfov.	16 01 07* 15 01 10* 16 06 01* 13 02 08* 16 01 13* 15 02 02*	filtre de ulei ambalaje care contin reziduuri sau sunt contaminate periculoase baterii cu plumb alte uleiuri de motor, de transmisie si de ungere lichid de frana absorbanti, materiale filtrante(inclusiv filtre de ulei nespecificate in alta parte), materiale de lustruire si imbracaminte de protectie contaminate cu substante periculoase	
268	POWERLAND SPECTRUM GROUP SRL	Strada Panduri nr. 120E, Chitila, judeţ Ilfov	13 02 08*	Alte uleiuri de motor, de transmisie şi de ungere	

269	PRESTOSERV GENERAL	Comuna Jilava,Jud.Ilfov,Str.Ana Ipatescu,Nr.44	13 02 05* 13 02 06* 12 01 07* 13 02 08* 15 02 02* 15 01 10* 16 06 01*	uleiuri minerale neclorurate de motor,de transmisie si de ungere uleiuri sintetice de motor,de transmisie si de ungere uleiuri minerale de ungere uzate fara halogeni alte uleiuri de motor,de transmisie si de ungere Absorbanti, materiale filtrate (inclusiv filtre de ulei fara alta specificatie), materiale de lustruire, imbracaminte de protectie contaminate cu substante periculoase Ambalaje care contin reziduuri sau sunt contaminate cu substante periculoase baterii cu plumb	
270	PROCEMA RWP	Șos. Giurgiului nr. 3-5, Jilava, jud. Ilfov	13 01 10* 13 02 05*	uleiuri minerale hidraulice neclorinate uleiuri minerale neclorurate de motor, de transmisie și de ungere.	
271	RAL COLOR	Str. Industriilor IV, nr. 10, Branesti, Jud. Ilfov.	15 01 10*	ambalaje care contin reziduuri sau sunt contaminate cu substante periculoase	
272	RLG WASTE MANAGEMENT SYSTEMS ROMANIA	Str.Industriilor nr.179B, Loc.Chiajna,Jud.Ilfov	16 06 01*; 20 01 21*; 20 01 35*; 20 01 23*; 16 02 11*; 16 02 13* 20 01 33*	baterii cu plumb; Tuburi fluorescente și alte deșeuri cu conținut de mercur; Echipamente electrice și electronice casate, altele decât cele menționate la 20 01 21 si 20 01 23, cu conținut de componente periculoase; Echipamente casate cu conținut de clorofluorocarburi; Echipamente casate cu conținut de clorofluorocarburi, HCFC și HFC; Echipamente casate cu conținut de componente periculoase (1) altele decât cele specificate la 16 02 09 - 16 02 12; Baterii și acumulatoare incluse la 16 06 01, 16 06 02 sau 16 06 03 și baterii și acumulatoare nesortate conținând aceste baterii	
273	ROADHILL AUTOMOTIVE	Sos. Oltenitei nr.219 bis (fost nr. 181), Popesti Leordeni, Ilfov.	15 01 10* 13 02 08*; 16 01 07*	ambalaje care contin reziduuri sau sunt contaminate cu substante periculoase alte uleiuri de motor, de transmisie si de ungere; Filtre de ulei	
274	ROMPRIX EXIM	Str. Poet George Tarnea nr. 74, Pantelimon, Ilfov.	08 03 12* 15 01 10* 15 02 02*	cerneluri cu continut de substante periculoase ambalaje care contin reziduuri sau sunt contaminate cu substante periculoase absorbanti, materiale filtrante (inclusiv filtre de ulei fara alta specificatie), materiale de lustruire, imbracaminte de protectie contaminata cu substante periculoase	
275	EATON ELECTRIC S.R.L.	Tarla 25, Parcela109/1/1, Cladirea M6, Hala2, Zona B, Chitila, IlfoV	16 06 01*	baterii cu plumb	

276	ECO FIRE SISTEMS SRL	Şoseaua Olteniţei nr. 181, C1, Oraş Popeşti Leordeni, judeţ Ilfov	19 01 07* 19 08 13*; 16 05 08 *; 13 01 10*; 02 01 08*; 15 02 02*; 11 01 09*; 08 01 11*; 07 04 01*; 15 01 10*; 16 10 01*; 12 01 09*; 10 10 07*; 12 03 01*; 19 02 05*; 20 01 19*; 16 02 09*; 16 02 15*; 11 01 05*; 11 05 04*; 04 02 14; 11 01 98 *; 07 01 03*; 07 01 04*; 08 01 17*; 08 03 12*; 20 01 29*; 16 03 05*; 06 04 05*; 13 02 05*; 13 02 06*; 09 01 02*; 20 01 37*; 18 01 06*; 12 01 14*;	Deşeuri solide de la epurarea gazelorNămoluri cu conţinut de substanţe periculoase provenite din alte procedee de epurare a apelor reziduale industriale; Substanţe chimice organice de laborator expirate, constând din sau conţinând substanţe periculoase; Uleiuri minerale hidraulice neclorinate; Deşeuri agrochimice cu conţinut de substanţe periculoase; Absorbanţi, materiale filtrante (inclusiv filtre de ulei fără altă specificaţie), materiale de lustruire, îmbrăcăminte de protecţie contaminate cu substanţe periculoase; Nămoluri şi turte de filtrare cu conţinut de substanţe periculoase; Deşeuri de vopsele şi lacuri cu conţinut de solvenţi organici sau alte substanţe periculoase; Lichide apoase de spălare şi soluţii muma; Ambalaje care conţin reziduuri sau sunt contaminate cu substanţe periculoase; Deşeuri lichide apoase cu conţinut de substanţe periculoase; Emulsii şi soluţii de ungere uzate fără halogeni; Miezuri şi forme de turnare care au fost folosite la turnare cu conţinut de subsnaţe periculoase; Lichide apoase de spălare; Nămoluri de la tratarea fizico-chimică cu conţinut de substanţe periculoase; Pesticide; Transformatori şi condensatori conţinând PCB; Componente periculoase demontate din echipamente casate (condensatori fără PCB); Acizi de decapare; Baie uzată; Deşeuri de la finisare cu conţinut de solvent organici; Alte deşeuri conţinând substanţe periculoase; Solvenţi organici halogenaţi, lichide de spălare şi soluţii muma; Deşeuri de la îndepărtarea vopselelor cu conţinut de solvenţi organici sau alte substanţe periculoase; deşeuri organice cu conţinut de substanţe organice; Uleiuri minerale neclorurate de motor de transmitere şi de ungere; Soluţii de developare pe bază de apă pentru plăcile offset;	
277	GRIMAR AUTO CEZAR S.R.L.	Chitila, Str.Padurii, Nr.12, Jud.Ilfov	13 02 08*	alte uleiuri dev motor,de transmisie si de ungere	
278	LEMATEC INTER IMPEX S.R.L.	Orasul Bragadiru, Sos.Centurii, Nr.5-7, Corp C, Judetul Ilfov	16 06 01*	baterii cu plumb	
279	RECICLARE URBANĂ S.R.L.	Comuna Jilava, strada Ana Ipătescu nr. 48-50, Hala C1, judeţ Ilfov	16 02 11*	Echipamente casate cu conţinut de clorofluorocarburi, HCFC şi HFC	
280	ROTOLITO ROMANIA S.A.	str. Cernica nr. 61, cod postal 077145, Pantelimon	15 01 10* 15 02 02* 16 06 01* 09. 01 02*	ambalaje care contin reziduuri sau sunt contaminate cu substante periculoase absorbante, materiale filtrante(inclusiv filtre de ulei fara alta specificatie), materiale de lustruire, imbracaminte de protectie contaminata cu substante periculoase baterii cu plimb solutii de developare pe baza dc apa pentru placile offset	

281	CAMI COMEXIM SRL	Clinceni,Sat Olteni, Soseaua de Centura,Nr.3H, Jud. Ilfov	16 02 11*	echipamente casate cu continut de clorofluorocarburi,HCFC si HFC	
282	EURO TEHNO GROUP SRL PL Otopeni	Strada Avram Iancu nr. 16, Otopeni, judet Ilfov	13 02 05*	uleiuri minerale neclorurate de motor de transmisie si de ungere	
283	NHR AGROPARTNERS SRL	Calea Bucurestilor 247, Otopeni, Ilfov	13 02 08*	alte uleiuride motot, de cutie de viteze si de lubrifiere	
284	SIF RECYCLING 1 DECEMBRIE	Sat Darasti, str. 1 Decembrie 1918 nr. 4, Ilfov.	16 06 01*	baterii cu plumb	
285	SOTHIS PRINT	Str. Industriilor nr. 15, Chiajna, Ilfov.	15 01 10*; 15 02 02*; 08 01 19 *	ambalaje care contin reziduuri sau sunt contaminate cu substante periculoase; Absorbanți, materiale filtrante (inclusiv filtre de ulei fără altă specificație), materiale de lustruire, îmbrăcăminte de protecție contaminată cu substanțe periculoase; Suspensii apoase cu conținut de vopsele și lacuri și solvenți organici sau alte substanțe periculoase	
286	SPENDING ELEMENTS BEST SELECTION	Sat 1 Decembrie , Comuna 1 Decembrie , Sos.Giurgiului , Nr.269	20 01 23* 16 02 11* 16 06 01* 20 01 35; 16 02 13*	echipamente electrice si electronice casate,altele decat cele specificate la 20 01 21 si 20 01 23 cu continut de componenti periculosi baterii cu plumb; Echipamente casate cu conținut de componente periculoase	
287	SPITALUL DE OBSTETRICA GINECOLOGIE BUFTEA	Str. Studioului nr. 5, buftea, Ilfov.	18 01	deseuri provenite din maternitati, de diagnostic, tratament sau prevenire a bololir la om	
288	S-RECYCLING BV	Oras Magurele, loc. Varteju, Str Bucuresti nr. 159, Ilfov.	16 06 01*	baterii cu plumb	
289	STELA METAL INDUSTRY	Sat Jilava, Com Vidra, Str. Principala nr. 379, camera 6, Ilfov.	16 06 01*	baterii cu plumb	
290	STERA CHEMICALS	Str.Giurgiului nr. 292, com. Jilava, Jud.Ilfov	16 05 08*	substante chimice organice de laborator expirate, constand din sau continand substante periculoase	
291	SUCCES CONSULT NET	Com.Jilava, Str.Steaua Sudului, Nr.50, Platforma Nr.3 , Jud.Ilfov	16 06 01*	baterii cu plumb	
292	SYNEVO ROMANIA	Str. Industriilor nr. 25, Chiajna, Ilfov.	18 01 18 01 06* 18 01 03*	deseuri provenite din maternitati, de diagnostic, tratament sau prevenire a bolilor la om deseuri a caror colectare si eliminare nu fac obiectul unor masuri speciale pentru preventia infectiilor deseuri a caror colectare si eliminare nu fac obiectul unor masuri speciale pentru preventia infectiilor	
293	TD AVANT GARAGE	Strada Apeductului nr. 46, Sat Roșu, Chiajna, județ Ilfov.	13 02 08*	Alte uleiuri de motor, de transmisie și de ungere	
294	TEHNOPREST -2001	Str. Pacii nr. 20, Chitila, Ilfov.	13 02 08* 16 01 07*; 16 06 01*	alte uleiuri de motor, de transmisie si de ungere filtre de ulei; Baterii cu plumb	

295	TEMA ENERGY	Sos.Garii,Nr.8,Com.Branesti,Jud.Ilfov	16 06 01*	baterii cu plumb	
296	TERMOPORT	Sos Giurgiului nr. 279, Com 1 Decembrie, Ilfov.	17 02 04* 15 02 02* 03 01 04*	sticla, materiale plestice sau lemn cu continut de sau contaminate cu substante periculoase absorbanti, materiale filtrante (inclusiv filtre de ulei fara alta specificatie), materiale de lustruire, imbracaminte de protectie contaminata cu substante periculoase; Rumeguș. talaș, așchii, resturi de scândură și furnir cu conținut de substanțe periculoase	
297	TOYO MOTOR CENTER	Splaiul Unirii 281-283, si Alcea Tandala 55-57, sector 3, Bucuresti.	13 02 06* 15 01 10*	uleiuri sintetice de motor, de transmisie si de ungere ambalaje care contin reziduuri sau sunt contaminate cu substante periculoase	
298	TOYO MOTOR NORD	B-dul Pipera nr.1, Voluntari, Ilfov	15 01 10* 13 02 06*	ambalaje care contin reziduuri sau sunt contaminate cu substante periculoase uleiuri sintetice de motor,de transmisie si de ungere	
299	TRANSILVANIA GENERAL IMPORT-EXPORT	Chiajna, Soscaua de Centura nr.2 bis, Jud. Ilfov	16 10 11*	echipamente casate cu continut de clorofluorocarburi.HCFC si HFC	
300	TRENDO AUTOMOTIVE	Str Erou Serban Ioan nr. 1, Voluntari, Ilfov.	13 02 08*	alte uleiuri de motor, de transmisie si de ungere	
301	TRIMOND	Str. Soseaua de centura nr. 5-7, Bragadiru, Jud.Ilfov	16 02 11* 16 02 13*	echipamente casate cu continut de clorofluorocarburi.HCFC si HFC echipamente casate cu continut de componente periculoase altele decat cele specificate la 16 02 09 - 16 02 12	
302	TTA UTILAJE INDUSTRIALE	Str. Caminului nr. 82B, Com Glina, Sat Manolache, Parcele 2 si 3, Tarla 5/14, Ilfov.	16 06 01*	baterii cu plumb	
303	UNION MOTORS CAR SALES	Otopeni, Calea Bucurestilor Nr.201-203, Etaj 1, Jud.Ilfov	16 06 01*	baterii cu plumb	
304	UNIVERS COMPANY	Str.Sinaia T41, Nr.49, Stefanestii de Jos, Ilfov	15 01 10* 13 02 08* 15 01 10*	ambalaje care contin reziduuri sau sunt contaminate cu substante periculoase baterii cu plumb ambalaje care contin reziduuri sau sunt contaminate cu substante periculoase	
305	VAB GENERAL SERVICE	Sos. Drumul de centura Chitila-Rudeni nr. 7, Chitila, Ilfov	13 02 08*	alte uleiuri de motor, de transmisie si de ungere	
306	VIAROM CONSTRUCT	Com.Jilava,Jud.Jilava,Sos.Giurgiului Nr.5 – in incinta Rom Group Srl	16 10 01*	deseuri lichide apoase cu continut de substante periculoase	
307	WOLF PALSTICS AMBALAJE	Str. Drumul Morii nr. 2, Loc. Dobroesti, Ilfov.	15 02 02* 13 01 10*	absorbanti, materiale filtrante (inclusiv filtre de ulei fara alta specificatie), materiale de lustruire, imbracaminte de protectie contaminata cu substante periculoase uleiuri hidraulice minerale neclorurate	

308	ADMINISTRAȚIA ROMÂNĂ A SERVICIILOR DE TRAFIC AERIAN ROMATSA RA-DSNA Bucureşti Aeroport Otopeni	Calea Bucureştilor nr. 224 E, loc. Otopeni, județ Ilfov	16 06 01*	Baterii cu plumb	
309	RĂDĂCINI EQUIPMENT SRL	Şoseaua Banatului nr. 2, cod postal 077045, Chitila, județ Ilfov	13 02 06 *	Ulei uzat	
310	BOOKART PRINTING SRL	Şoseaua de Centură, nr. 13, Chiajna, Jud. Ilfov	09 01 02*	Soluții de developare pe bază de apă pentru plăcile de offset	
311	ARAGON SRL	Com. Ştefăneştii de Jos, Tarlaua 20, Parcela 95/16, Jud. Ilfov	15 01 10*	Ambalaje care conțin reziduuri sau sunt contaminate cu substanțe periculoase	

312	AGROCONCEPT IMPEX SRL	DN2 Bucureşti – Urziceni, km 20+600C, Com. Găneasa, Sat Şindrilița, Jud. Ilfov	13 02 08 *	alte uleiuri de motor, de cutie de viteze şi de lubrifiere	
313	ECO LIFE STYLE SRL	Str. Plevnei, nr. 42, Com. Dacălu, T50, P192/4, Jud. Ilfov	20 01 23*; 20 01 35*	Echipamente casate cu conținut de clorofluorocarburi; Echipamente electrice şi electronice casate, altele decât cele menționate la 20 01 21 şi 20 01 23, cu conținut de componente periculoase	
314	C.P MARBEL CONS	Str. Unirii, nr. 11, Măgurele, Jud. Ilfov	06 02 13*; 16 02 11*	Echipamente casate cu conținut de componente periculoase altele decât cele specificate de la 16 02 09 la 16 02 12; Echipamente casate cu conținut de clorofluorocarburi, HCFC, HFC	
315	MINA METAL COLLECT SRL	Şos. Olteniței, nr. 228, Popeşti Leordeni, Jud. Ilfov	20 01 35*; 16 02 13*; 16 06 01*; 20 01 23*	Echipamente casate cu conținut de componente periculoase; Baterii cu plumb; Echipamente abandonate cu conținut de CFC(clorofluurocarburi)	
316	OMNIA PLAST SRL	Şos. de Centură nr. 10-11, Chiajna, Jud. Ilfov; Str. Industriilor, nr. 4-5, Clinceni, Jud. Ilfov	13 01 10 *	Uleiuri hidraulice minerale neclorurate	
317	ADVANCED RETAIL SYSTEM SA	Eli Park 3, Str. Speranței, nr. 101, Buftea, Jud. Ilfov	16 02 13*; 16 02 11*	Echipamente casate cu conținut de componente periculoase (1) altele decât cele specificate la 16 02 09 – 16 02 12; Echipamente casate cu conținut de clorofluorocarburi, HCFC şi HFC	
318	ECOREP SALUBRIS	Intrarea Abatorului, nr. 5, Glina, Jud. Ilfov	16 02 13*; 16 02 11*; 16 06 01*; 20 01 21*	Echipamente casate cu conținut de componente periculoase; Echipamente casate cu conținut de clorofluorocarburi, HCFC şi HFC; Baterii cu plumb; Tuburi fluorescente şi alte deşeuri cu conținut de mercur	
319	ABSOLUT CLEANING CONCEPT SRL	Str. Ana Ipătescu, nr. 37, Jilava, Jud. Ilfov	20 01 35*	Echipamente electrice şi electronice abandonate şi/sau casate, altele decât cele specificate la 20 01 21 şi/sau 20 01 23 cu conținut de componenți periculoşi	
320	MEGA IMAGE SRL	Str. Dudului, nr. 37, Sat Crețuleasca, Com. Ştefăneştii de Jos, Jud. Ilfov	16 06 01*	Baterii cu plumb	

321	AGREKO SOUTH EAST EUROPE SRL	Sat Ştefăneştii de Jos, Com. Ştefăneştii de Jos, Şos. Ştefăneştii, nr. 8-8A, Jud. Ilfov	13 02 05 *	uleiuri minerale neclorurate de motor, de transmisie şi de ungere	
322	WOLF INTERNATIONAL PROJECT	Str. Lt.Maj.Av. Tănase Banciu, nr. 26, Popeşti Leordeni, Jud. Ilfov	16 02 11*; 20 01 35*; 16 06 01*	Echipamente casate cu conţinut de clorofluorocarburi, HCFC, HFC; Echipamente electrice şi electronice casate, altele decât cele specificate la 20 01 21 şi 20 01 23 cu conţinut de componenţi periculoşi; Baterii cu plumb	
323	METAL JINA SRL	Str. Principală, nr. 405, sat Sinteşti, com. Vidra, Jud. Ilfov	16 06 01 *	Baterii cu plumb	
324	LAHORMA TRADING SRL	Şoseaua de Centura, nr. 8, Voluntari, Jud. Ilfov	16 06 01 *	Baterii cu plumb	
325	LINDAB SRL	Şos. de Centură , nr. 8, Ştefăneştii de Jos, Jud. Ilfov	12 01 09 *	Emulsii şi soluţii de ungere uzate fără halogeni	
326	SCHURTER ELECTRONIC COMPONENTS SRL	Sat. Şanţu-Floreşti, Str. Ungureni, Gruiu, Jud. Ilfov	15 02 02*	Absorbanţi, materiale filtrante (inclusiv filtre de ulei nespecificate în altă parte), materiale de lustruire şi îmbrăcăminte de protecţie contaminate cu substanţe periculoase	
327	SUEZ INTERNATIONAL SAS PARIS SUCURSALA BUCUREŞTI	Şos. de centură, nr. 306, com. Glina, Jud. Ilfov	19 01 07 *	Deşeuri solide de la epurarea gazelor	
328	MINISTERUL APĂRĂRII NAŢIONALE, UNITATEA MILITARĂ 02384 BUCUREŞTI	Şos. de Centură nr. 44, Tunari, Jud. Ilfov	17 06 05 *	Materiale de construcţie cu conţinut de azbest	
329	AGRICOVER DISTRIBUTION SA	Str. Italia, nr. 1-7, parc logistic P3, depozit P9, Chiajna, A1 – Km 13, Jud. Ilfov	02 01 08 *	Deşeuri agrochimice cu conţinut de substanţe periculoase	
330	NORD AUTO EXPERT S.R.L.	Calea Bucureştilor nr. 1, C1, C2, C3, Otopeni, Ilfov	15 01 10*	Ambalaje care conţin reziduuri de substanţe periculoase sau sunt contaminate cu substanţe periculoase	
331	CONCEPT SOLUTIONS SYSTEM S.R.L.	Şos. de Centură nr. 71, Hala S1.2, Popeşti Leordeni, Ilfov	20 01 21*; 16 02 11*; 16 02 13*	Tuburi fluorescente şi alte deşeuri cu conţinut de mercur; Echipamente casate cu conţinut de clorofluorocarburi, HCFC şi HFC; Echipamente casate cu conţinut de componente periculoase (1) altele decât cele specificate la 16 02 09 – 16 02 12	
332	FUNDAŢIA C.I.D. – ROMÂNIA „COPII ÎN DIFICULTATE"	Aleea Oltului, nr. 2A, Popeşti-Leordeni, Jud. Ilfov	18 01 *	Deşeuri provenite din maternităţi, de diagnostic, tratament sau prevenire a bolilor la om	
333	MECANO VALMAR S.R.L.	Str Zorilor nr 1B, localitatea Buda, Ilfov	13 02 08*	alte uleiuri de motor, de transmisie si de ungere	
334	ASSA ABLOY ROMÂNIA S.R.L.	B-dul Preciziei nr. 5, sector 6, Bucureşti	15 01 10*	Ambalaje care conţin reziduuri sau sunt contaminate cu substanţe periculoase	

335	BOOM CAR SERVICE S.R.L	Drumul Fermei nr. 28, Popești Leordeni, Ilfov	13 02 08*	Alte uleiuri de motor, de transmisie si de ungere	
336	NEW SPEED GREEN SRL	Str. Izvor, nr. 30, Bragadiru, Jud. Ilfov	20 01 23*; 20 01 35*	Echipamente casate cu conținut clorofluorocarburi; Echipamente electrice și electronice casate, altele decât cele menționate la 20 01 21 și 20 01 23, cu conținut de componente periculoase	
337	EURO TOP GRAFIX SRL	Intrarea Oxigenului, nr. 11, Cernica, Jud. Ilfov	15 01 10*; 16 10 01*	Ambalaje care conțin reziduuri de substanțe periculoase sau sunt contaminate cu substanțe periculoase; Deșeuri lichide apoase cu conținut de substanțe periculoase	
338	HEINEKEN ROMÂNIA SA	Șos. Banatului, nr. 2A, Chitila, Jud. Ilfov	16 02 11*	Echipamente casate cu conținut de clorofluorocarburi, HCFC, HFC	
339	SMILEY COLORS SERVICE SRL	Șos. de Centură, nr. 50, Măgurele, Jud. Ilfov	16 02 13* 16 02 11* 16 06 01*	Echipamente casate cu conținut de componente periculoase (1) altele decât cele specificate la 16 02 09 - 16 02 12; Echipamente casate cu conținut de clorofluorocarburi, HCFC și HFC; Baterii cu plumb	
340	KAIZEN AUTO SRL	Șos. de Centură, nr. 57, Chiajna, Jud. Ilfov	13 02 08*	Alte uleiuri de motor, de transmisie și de ungere	
341	KWIZDA AGRO S.R.L.	Str. Ștefania nr. 4-10, A1 Business Park, Dragomirești Deal, județ Ilfov	02 01 08*	Deșeuri agrochimice cu conținut de substanțe periculoase	
342	ROMMETALCOM SRL	Str. Olteniței, nr. 202 A, Popești Leordeni, Jud. Ilfov	16 06 01*	Baterii cu plumb	
343	INTER CARGO GRUP SRL	Șos. de Centură, nr. 5-7, Bragadiru, Jud. Ilfov	13 02 08*	Alte uleiuri de motor, de cutie de viteze și de lubrifiere	
344	DANTE INTERNATIONAL	Str. Ana Ipătescu, nr. 39A, clădirea 17, Jilava, Jud. Ilfov; Delivery Solution Srl, Șos. de Centură, nr. 2-8, Depozit D4, Bragadiru, Delivery Solution Srl, Str. Ficusului, nr. 3, Mogoșoaia, Jud. Ilfov; Delivery Solution Srl, Str. Oxigenului, nr. 1A, Cernica, Jud. Ilfov	20 01 23*	Echipamente casate cu conținut de clorofluorocarburi	
345	MARRO ELECTRIC SYSTEMS SRL	Str. Rudeni, nr. 6, Chitila, Jud. Ilfov	13 02 08*	Alte uleiuri de motor, de transmisie și de ungere	

346	ROMPETROL DOWNSTREAM SRL	Str. Ficusului, nr. 2, Mogoşoaia, Jud. Ilfov	15 01 10*; 05 01 03*; 13 05 07*	Ambalaje care conţin reziduuri de substanţe periculoase sau sunt contaminate cu substanţe periculoase; Nămoluri provenite din rezervor; Ape uleioase de la separatoarele ulei/apă	
347	PROCONCEPT AUTO SRL	Str. Oxigenului. Nr. 2, Chitila, Jud. Ilfov	13 02 08*	Alte uleiuri de motor, de transmisie şi de ungere	
348	HS FORECASTING S.R.L	B-dul Eroilor nr. 83-85, oraş Otopeni, judeţ Ilfov	13 02 08*	Alte uleiuri de motor, de transmisie şi de ungere	
349	NCH ROMÂNIA PRODUSE DE ÎNTREŢINERE SRL	Str. Italia, nr. 1-7, unitatea 10, com. Chiajna, Jud. Ilfov	16 05 06*	Substanţe chimice de laborator constând din sau conţinând substanţe periculoase inclusiv amestecurile de substanţe chimice de laborator	
350	HEXI PHARMA CO SRL	Str. Buiacului, nr. 81, Mogoşoaia, Jud. Ilfov	15 01 10*; 16 03 05*	Deşeuri de ambalaje care conţin reziduuri sau sunt contaminate cu substanţe periculoase; Deşeuri organice cu conţinut de substanţe periculoase	
351	PREMIUM LUBRICANTS SA	Sat Dragomireşti Deal, com. Dragomireşti Vale. Str. Gabriela (Dc287/1), Hala B6, Modul C, Jud. Ilfov	16 06 01*	Baterii cu plumb	
352	TOP LAC CENTRU DE DAUNE SRL	Str. Al. Ioan Cuza, nr. 36, Tunari, Jud. Ilfov	15 01 10*	Ambalaje care conţin reziduuri de substanţe periculoase sau sunt contaminate cu substanţe periculoase	
353	TEHNOSTRADE SRL	Loc. Dimieni, Com. Tunari, Jud. Ilfov	13 02 08*	Alte uleiuri de motor, de transmisei şi de ungere	
354	AGROSEV AG SRL	Şos. Bucureşti Tîrgovişte nr. 178B, loc. Mogoşoaia, judeţ Ilfov	17 06 05*	materiale de construcţii cu conţinut de azbest	

Anexa nr. 26

Colectivități de animale din județul Ilfov

Nr. crt.	LOCALITATEA	SPECIA DE ANIMALE												OBS.
		BOVINE deținute de		OVINE deținute de		CAPRINE deținute de		PORCINE deținute de		CABALINE deținute de		PĂSĂRI deținute de		
		Societăți comerciale	Populație	Societăți comerciale	Populație	Societăți comerciale	Populație	Societăți comerciale	Populație	Societăți comerciale	Populație	Societăți comerciale	Populație	
1	1 Decembrie	0	50	0	69	0	105	0	74	0	2	0	393	
2	Copaceni	0	23	0	17	0	19	0	108	0	11	0	583	
3	Afumati	913	64	0	13	0	123	0	373	0	39	0	5521	
4	Balotesti	89	4	0	1	0	27	0	14	59	0	0	849	
5	Dumbraveni	0	1	0	3	0	2	0	6	0	0	0	710	
6	Saftica	213	2	0	7	0	5	0	9	47	0	0	681	
7	Berceni	213	79	0	263	63	147	0	168	73	13	0	1913	
8	Bragadiru	0	37	0	29	0	19	0	73	0	8	0	1238	
9	Branesti	3	37	0	284	0	113	0	453	0	18	0	1178	
10	Islaz	0	8	0	295	0	163	0	29	0	0	0	245	
11	Vadu Anei	0	0	0	0	0	0	0	0	0	0	0	113	
12	Pasarea	0	0	0	0	0	0	0	49	0	0	0	129	
13	Buciumeni	0	2	0	0	0	0	0	58	0	0	0	0	
14	Buftea	0	9	0	1	0	23	0	25	0	38	0	2358	
15	Mogosoaia	0	13	0	147	0	24	0	1	19	93	0	814	
16	Cernica	0	269	0	79	0	228	0	2	0	5	0	279	
17	Tanganu	0	0	0	0	0	3	0	0	0	8	0	258	
18	Căldăraru	0	0	0	0	0	0	0	0	0	2	0	263	
19	Poșta	0	0	0	0	0	0	0	0	0	0	0	291	
20	Bălăceanca	0	0	0	0	0	0	0	0	0	1	0	213	
21	Chiajna	0	3	0	0	0	0	0	13	0	1	0	786	
22	Rosu	0	0	0	0	0	0	0	0	0	0	0	213	
23	Dudu	0	0	0	0	0	0	0	0	0	0	0	129	
24	Dragomiresti Deal	0	13	0	17	0	1	0	25	0	5	0	587	
25	Dragomiresti Vale	0	13	0	93	0	67	0	31	0	3	0	638	
26	Zurbaua	0	11	0	0	0	0	0	27	0	5	0	283	
27	Chitila	0	85	0	2769	0	613	0	0	0	2	0	1047	
28	Rudeni	0	27	0	663	0	193	0	17	0	0	0	931	
29	Ciolpani	0	25	0	13	0	89	0	129	0	13	0	3561	
30	Izvorani	0	2	0	5	0	13	0	23	9	11	0	1386	
31	Luparia	0	1	0	0	0	13	0	12	0	1	0	98	

32	Piscu	0	4	0	0	0	31	0	28	0	1	0	1286	
33	Ciorogarla	0	23	0	384	0	89	0	108	0	13	0	1168	
34	Darvari	0	7	0	735	0	324	0	69	0	5	0	984	
35	Corbeanca	0	18	0	2368	0	265	0	89	0	17	0	256	
36	Ostratu	0	1	0	0	0	0	0	2	0	0	0	265	
37	Tamasi	0	25	0	573	0	99	0	12	0	1	0	195	
38	Petresti	0	0	0	0	0	0	0	0	0	0	0	78	
39	Buda	0	0	0	0	0	0	0	19	0	0	0	0	
40	Cornetu	0	23	0	198	0	28	0	134	0	6	11532	1068	
41	Darasti	0	69	0	23	0	7	0	168	0	6	0	893	
42	Creata	0	2	0	5	0	19	0	3	0	0	0	108	
43	Dascalu	0	72	0	413	0	223	0	311	39	21	0	1621	
44	Gagu	0	18	0	345	0	389	0	153	0	13	0	871	
45	Runcu	0	0	0	0	0	0	0	0	0	2	0	0	
46	Dobroesti	0	53	0	181	0	124	0	48	0	9	0	1103	
47	Fundeni	0	0	0	0	0	19	0	0	0	0	0	183	
48	Clinceni	0	16	0	413	0	11	0	184	0	16	0	635	
49	Domnesti	0	39	0	623	0	298	0	275	0	24	0	1134	
50	Olteni	0	4	0	178	0	263	0	67	0	13	0	113	
51	Ordoreanu	0	0	0	213	0	153	0	5	0	2	0	53	
52	Teghes	0	9	0	121	0	64	0	31	0	10	0	265	
53	Ganeasa	0	13	0	1	0	1	0	0	16	1	0	283	
54	Cozieni	0	0	0	0	0	0	0	0	0	3	0	82	
55	Moara Domneasca	63	1	0	3	0	2	0	4	0	2	1023	147	
56	Piteasca	0	3	0	1	0	1	0	2	0	9	0	383	
57	Sindrilita	0	9	0	1	0	1	0	9	0	5	0	132	
58	Catelu	94	9	0	0	23	1	0	1	0	0	0	123	
59	Glina	0	8	0	78	0	115	0	4	0	5	0	183	
60	Manolache	0	0	0	0	0	0	0	0	0	0	0	93	
61	Gradistea	0	4	0	134	0	73	0	178	0	16	0	984	
62	Sitaru	0	9	0	79	0	43	0	51	0	6	0	378	
63	Gruiu	3	17	0	1	0	16	0	11	0	16	0	2132	
64	Lipia	0	47	0	75	0	21	0	17	13	41	0	1541	
65	Santu Floresti	0	33	0	523	0	147	0	12	0	5	0	1654	
66	Silistea Snagovului	0	1	0	2	0	7	0	5	0	2	0	1411	
67	Jilava	0	87	0	658	0	294	0	124	0	9	0	1431	
68	Alunisu	0	18	0	173	0	89	0	75	0	8	0	113	
69	Dumitrana	0	2	0	1	0	1	0	29	0	3	0	613	
70	Magurele	0	4	0	27	0	43	0	19	0	2	0	243	
71	Pruni	0	47	0	1189	0	34	0	39	0	5	0	273	
72	Varteju	0	19	0	1	0	2	0	113	0	11	0	573	

73	Caciulati	127	5	0	1	0	24	0	34	17	5	0	76	
74	Moara Vlasiei	0	11	0	1	0	153	0	103	0	0	0	352	
75	Balta Neagra	0	2	0	11	0	311	0	14	0	7	0	397	
76	Merii Petchii	0	21	0	29	0	4	0	57	0	19	0	965	
77	Micsunestii Mari	0	0	0	5	0	6	0	21	0	15	0	713	
78	Micsunestii Moara	0	0	0	8	0	2	0	13	0	2	0	594	
79	Nuci	133	56	0	479	0	59	0	173	0	5	0	479	
80	Netezesti	0	0	0	0	0	0	0	0	0	5	0	734	
81	Suditi	0	0	0	0	0	0	0	0	0	13	0	547	
82	Otopeni	0	0	0	2465	0	27	0	8	0	33	0	1931	
83	Pantelimon	617	67	11	713	14	543		234	13	11	58	613	
84	Balteni	0	0	0	1	0	1	0	3	0	0	0	187	
85	Burias	0	5	0	1	0	1	0	2	0	1	0	358	
86	Peris	0	103	0	5	0	2	24076	29	0	21	978	263	
87	Bratulesti	0	0	0	0	0	0	0	0	0	15	0	576	
88	Cocioc	0	0	0	0	0	0	0	0	0	3	0	323	
89	Maineasca	0	0	0	0	0	0	0	27	0	3	0	313	
90	Petrachioaia	0	9	0	143	0	2	0	137	0	0	0	857	
91	Surlari	0	0	0	0	0	0	0	73	0	0	0	289	
92	Vanatori	0	5	0	0	0	43	0	79	0	3	0	179	
93	Popesti Leordeni	0	79	0	1387	0	317	0	113	0	0	0	1132	
94	Cioflinceni	0	9	0	1	0	2	0	3	41	5	0	265	
95	Ghermanesti	0	0	0	0	0	0	0	3	0	0	0	0	
96	Snagov	0	32	0	143	0	113	0	48	78	5	0	453	
97	Vladiceasca	0	0	0	0	0	0	0	2	0	0	0	0	
98	Cretuleasca	0	5	0	1	0	2	0	5	0	0	0	313	
99	Tancabesti	0	0	0	0	0	0	0	0	47	0	0	231	
100	Stefanestii de Jos	0	7	0	1	0	3	0	62	0	18	0	613	
101	Stefanestii de Sus	0	3	0	42	0	5	0	37	0	2	0	587	
102	Dimieni	0	34	0	513	0	73	0	19	0	8	0	613	
103	Tunari	0	3	0	417	0	43	0	59	29	37	0	2678	
104	Cretesti	0	0	0	0	0	4	0	13	0	2	0	758	
105	Sintesti	0	23	0	237	0	113	0	47	0	3	0	643	
106	Vidra	0	35	0	189	0	23	0	39	0	5	0	1289	
107	Voluntari	0	78	0	2611	0	59	0	5	13	19	308	689	
108	Pipera	0	0	0	0	0	0	0	0	0	17	0	413	
TOTAL JUDET		2468	2084	11	23892	100	7222	24076	5580	513	869	13899	74162	

Anexa nr. 27

Construcţii hidrotehnice cu rol de apărare împotriva inundaţiilor din judeţul Ilfov

Nr. crt.	Zona geografică (localitatea)	Denumire baraj / lac de acumulare	Cursul de apă	Caracteristici baraj			Caracteristici lac de acumulare		Categoria / Utilizarea	Deţinător	Anul punerii în funcţiune
				Tip baraj	Înalţime baraj (m)	Lungime coronament (m)	Volum total (mil m³)	Suprafaţa lacului (ha)			
1	2	3	4	5	6	7	8	9	10	11	12
1	Buftea/Ilfov	Buftea	Colentina	PO	8	580	9.69	432	B/ Atenuarea viiturilor, umplerea şi primenirea lacurilor din aval, agrement, piscicultura	ANAR	1936
2	Grădiştea şi Gruiu/ Ilfov	Căldăruşani	Valea Cociovalişte a	PO	9.3	1760	21.3		C/ Atenuarea viiturilor, irigaţii, pisciultură, agrement	ANAR	1996
3	Buftea/ Ilfov	Flămânzeni	Colentina	PO	4.5	115	0.6		C/ Atenuarea viiturilor, pisciultură, agrement	ANAR	2015
4	Snagov /Ilfov	Snagov	Valea Snagov	PO	6.3	5313	27.28		C/ Atenuarea viiturilor, pisciultură, agrement	ANAR	1985
5	Tunari/ Ilfov	Tunari II	Pasărea	PO	6.3	220	0.729		C/ Atenuarea viiturilor, irigaţii	ANAR	1984
6	Buftea/Ilfov	Buciumeni	Colentina	PO	4.8	182	0.85	480	C+ D/ Atenuarea viiturilor, umplerea şi primenirea lacurilor din aval	ALPAB	1939
7	Mogoşoaia/ Ilfov	Mogoşoaia	Colentina	PO	6	10	1.71	540	C+ D/ Atenuarea viiturilor, umplerea şi primenirea lacurilor din aval	ALPAB	1940
8	Mogoşoaia/ Ilfov	Chitila	Colentina	PO	7	341	1.37	570	C+ D/ Atenuarea viiturilor, umplerea şi primenirea lacurilor din aval	ALPAB	1981
9	Pantelimon/ Ilfov	Pantelimon II	Colentina	de pământ de tip omogen	10	10	13.6	920	C+ D/ Atenuarea viiturilor, umplerea şi primenirea lacurilor din aval	ALPAB	1972

OBIECTIVE AMPLASATE ÎN ZONELE INUNDABILE DIN JUDEȚULUI ILFOV

Nr. crt.	Obiectivul situat în zonă inundabilă				Denumirea zonei critice unde este amplasat obiectivul (sursa de risc la inundații)	Cursul de apă	Observații
	Denumirea obiectivului	Adresa (localitatea)	Nr.	U.A.T.			
0	*1*	*2*	*3*	*4*	*5*	*6*	*7*
1	3 case 9 anexe gospodărești 0.8 ha intravilan 2 ha teren agricol	AFUMAȚI		AFUMATI	albie majoră -revărsare	Pasărea	
	3 ha teren agricol				albie majoră-revărsare	Sindrilița	
	53 case 159 anexe gospodărești 5 poduri/podețe 1 km DC 2 obiective economice 300 ha teren agricol 2000 fântâni				zonă depresionară precipitații abundente	-	
2	500 ha teren agricol	BERCENI		BERCENI	albie majoră-revărsare	v. Cocioc-Mamina	
	10 ha teren agricol				albie majoră -revărsare	v. Sterea (vale locală necadastrată)	
	10 case 30 anexe gospodărești				albie majoră-revărsare	v. Culii (vale locală necadastrată)	
	2 obiective economice 1.5 km DC 105 ha teren agricol				zonă depresionară precipitații abundente	-	
3	312 case 2 obiective economice: Biserica Buda, Fundația Motivation 8 ag. economici 158 ha teren agricol 1.1 km DN 0.45 km DE 2.5 km străzi 1 pod 4 km linii electrice 4 km linii telefonice 4.1 km gaze	BRAGADIRU		BRAGADIRU	zonă inundabilă-accident la baraj Goleşti - județul Dâmbovița	Argeş	
	10 case 2 ha teren agricol 0.3 km DN 0.2 km DC 0.2 km străzi 1 pod 0.5 km linii electrice 0.5 km linii telefonice				zonă inundabilă-accident la baraj Mihăileşti - județul Giurgiu	Argeş	
	240 case 310 anexe gospodărești 8 obiective economice 250 ha teren agricol				albie majoră-revărsare	Sabar	
	12 case 36 anexe gospodărești 0.1 km DN 1 km străzi 50 ha teren agricol				albie majoră-revărsare	Ciorogârla	
	15 case 45 anexe gospodărești 8 km străzi 0.2 km DC 256 ha 3.2 km canale şi rigole				zonă depresionară precipitații abundente	-	

0	1	2	3	4	5	6	7
4	15 case 21 anexe gospodăreşti 0.2 km rambleu DN3 1 ha teren agricol	PASĂREA		BRĂNEŞTI	albie majoră-revărsare	Pasărea	
	26 case 34 anexe gospodăreşti 0.2 km rambleu CF Buc-Constanţa 1 ha pădure	BRĂNEŞTI			albie majoră-revărsare	Pasărea	
	3.5 ha teren agricol	VADU ANEI			albie majoră-revărsare	Pasărea	
5	1 obiectiv economic - Bucharest Film Studios	cartier STUDIO - str. Studioului	1	BUFTEA	albie majoră-revărsare	Colentina	
	160 case 480 anexe gospodăreşti	cartier BUFTEA centru			zonă depresionară precipitaţii abundente	-	
	5 case 15 anexe gospodăreşti 3 ha teren agricol 2 obiective socio-economice: Ansamblul Parcul Ştirbei, Elmet Grup 34 case 64 anexe gospodăreşti 0.1 ha teren agricol	Ştirbei Vodă Str. 23 August	36 174		zonă inundabilă- accident baraj Buftea - judeţul Ilfov albie majoră-revărsare	Colentina	
	3 obiective socio-economice: Canton Buftea SGAIFB Distrigaz - FOL Buftea Capela Flămânzeni 2 ha teren agricol 0.3 ha teren agricol	cartier FLĂMÂNZENI Str. Horia Str. Horia Str. Ştirbei Vodă	1 3 59		zonă inundabilă- accident baraj Buftea - judeţul Ilfov revărsare	Colentina	
	2 obiective socio-economice: Biserica Buciumeni Staţia de epurare 16 case 48 anexe gospodăreşti 45 ha teren agricol 2 obiective socio-economice 12 case 36 anexe gospodăreşti 7 ha teren agricol	cartier BUCIUMENI Str. Agricultori Bl. Muncii	129		zonă inundabilă- accident baraj Buftea - judeţul Ilfov albie majoră-revărsare	Colentina	
6	2 ha agricol 1 casa 1 km strazi	CĂLDĂRARU		CERNICA	zonă depresionară precipitaţii abundente	-	
	3 case 125 ha terenuri agricole 3.85 km DC 1 pod 2.05 km CF 3.85 km linii electrice 3.85 linii telefonice 1 priză SPD Cernica	CERNICA			zonă inundabilă- accident baraj Lacul Morii - municipiul Bucureşti	Dâmboviţa	
	15 case 20 ha teren agricol 2.5 km DJ 1.5 km DC 1 pod 1.5 km CF 1 km linii electrice 7 ag. economici				zonă inundabilă- rupere în cascadă baraje râu Colentina	Colentina	
	4 case 8 anexe gospodăreşti 2 poduri/podeţe 8 km DC 50 ha teren agricol 1 km strazi 6 fântâni				zonă depresionară precipitaţii abundente	-	
	160 ha teren agricol 1.5 strazi	BĂLĂCEANCA			zonă depresionară precipitaţii abundente	-	
	1 casă 1 km strazi	TÂNGANU			albie majoră-revărsare	Dâmboviţa v. Tânganu	

0	1	2	3	4	5	6	7
	150 ha teren agricol				zonă depresionară precipitații abundente	-	
	1 km strazi	POȘTA				-	

0	1	2	3	4	5	6	7
7	2 obiective ha agricol case CF Bucuresti-Craiova	CHIAJNA		CHIAJNA	albie majoră-revărsare	Dâmbovița	
	0.5 km DJ 15 km DC 300 ha teren agricol 1 km rețele 1000 fântâni				zonă depresionară precipitații abundente	-	
	1 obiectiv	DUDU			precipitații abundente	-	
	2 obiective 19 case 38 anexe gospodărești	ROȘU			albie majoră-revărsare	Dâmbovița	
8	4 case 0.3 km DC	RUDENI		CHITILA	zonă inundabilă- accident rupere baraj Văcărești	Dâmbovița	
	11 case 33 anexe gospodărești				precipitații abundente	-	
9	5 ha teren agricol 2.0 km DC 0.5 km DE 1 pod 0.5 km linii electrice 1.5 km conducte gaze sonde foraj 3 ag. Economici	CIOROGÂRLA		CIOROGÂRLA	zonă inundabilă-accident baraj Goleşti - judeţul Dâmbovița	Argeș	
	26 case 52 anexe gospodărești				zonă depresionară precipitații abundente	-	
	15 case 45 anexe gospodărești				albie majoră-revărsare	Ciorogârla	
	2 case 6 anexe gospodărești 45 ha teren agricol	DÂRVARI			albie majoră-revărsare	Ciorogârla	
	75 ha teren agricol 26 case 78 anexe gospodărești				zonă depresionară precipitații abundente	-	
10	230 case 3 obiective socio-economice: Grădinița nr. 1, UMC Clinceni, Aeroclub Clinceni 0.6 km DJ 1.5 km DC 1.7 km DE 2.2 km străzi 3.7 km linii electrice 2.0 km linii telefonice 4.3 km conducte gaz 150 ha teren agricol	ORDOREANU		CLINCENI	zonă inundabilă-accident baraj Goleşti - judeţul Dâmbovița	Argeș	
	4 case 39 anexe gospodărești 50 ha teren agricol 2 obiective socio-economice 4.4 km canale și rigole				zonă depresionară precipitații abundente	-	
	430 ha teren agricol	CLINCENI			albie majoră-revărsare	Sabar	
	340 case 600 anexe gospodărești 6 obiective socio-economice 50 ha teren agricol 10 ha pădure	OLTENI			albie majoră-revărsare	Ciorogârla	
11	20 ha agricol	COPĂCENI		COPĂCENI	albie majoră-revărsare	Argeș	
	1 casă 60 ha teren grădini				zonă depresionară precipitații abundente	-	

0	1	2	3	4	5	6	7
12	1924 case 10 obiective social-economice: Primărie, Biserică, Şc. Generală, 3 grădiniţe, Dispensar, Judecătorie, Parchet, Poliţie 1655 ha agricol 1 pod 1 podeţ 35 km linii electrice 10 km linii telefonice 21.4 km conducte apă 38 km conducte gaze 51 km străzi 4 km DN 4 km DJ 25 km DE 6 ag. economici/ alte obiective	CORNETU		CORNETU	zonă inundabilă-accident la baraj Mihăileşti - judeţul Giurgiu	Argeş	
	2 km strazi 2 case 4 anexe gospodăreşti 1 pod 364 ha teren agricol 1300 fântâni				zonă depresionară precipitaţii abundente	-	
	1 pod/podeţ 86 ha teren agricol 96 fântâni	BUDA			zonă depresionară precipitaţii abundente	-	
13	1480 case 974 ha teren agricol 8 km DJ 13.8 km DC 30 km DE 13.8 străzi 2 poduri 1 podeţ 38 km linii electrice 13.8 km conducte apă 10 km conducte gaze 3 obiective sociale: Primăria, Şc. Generală nr. 1, Grădiniţa 3 ag. economici/ alte obiective	DĂRĂŞTI ILFOV		DĂRĂŞTI - ILFOV	zonă inundabilă-accident la baraj Mihăileşti - judeţul Giurgiu	Argeş	
	5 case 15 anexe gospodăreşti				zonă depresionară precipitaţii abundente	-	
14	8 case 24 anexe gospodăreşti	DOBROEŞTI		DOBROEŞTI	albie majoră-revărsare	Colentina	
	106 case 5 ha 6 km DC 2 poduri 6 km linii electrice 6 km linii telefonice 6 km conducte apă 6 km conducte gaze				rupere în cascadă baraje râu	Colentina	
	81 case 243 anexe gospodăreşti				zonă depresionară precipitaţii abundente	-	
	24 ha tarla 50 ha teren agricol 74 case 222 anexe gospodăreşti				albie majoră-revărsare	Ciorogârla	

0	1	2	3	4	5	6	7
15	515 case 450 ha teren agricol 3.5 km DC 1 km DE 38 km străzi 1 podeț 5 poduri CF 2 km CF 7 km linii electrice 7.2 km conducte apă 2.5 km conducte petrol 12 km conducte gaze 5 puțuri foraje apă 6 sonde foraj 4 ag. economici	DOMNEȘTI		DOMNEȘTI	zonă inundabilă-accident baraj Golești - județul Dâmbovița	Argeș	
	56 case 168 8anexe gospodărești				zonă depresionară precipitații abundente	-	

0	1	2	3	4	5	6	7
16	2 obiective 100 ha teren agricol	DRAGOMIREŞTI DEAL		DRAGOMIREŞTI - VALE	albie majoră-revărsare	Dâmboviţa	
	500 ha teren agricol	ZURBAUA			albie majoră-revărsare	Dâmboviţa	
	2 poduri/podeţe 1 km DC 272 fântâni				zonă depresionară precipitaţii abundente	-	
	200 ha teren agricol	DRAGOMIREŞTI VALE			albie majoră-revărsare	Dâmboviţa	
	1480 case 2238 ha teren agricol 10 km DJ 94 km DC 2 poduri 1 podeţ 15 km linii electrice 5 km linii telefonice 5 km conducte gaze 1 N.H. 8 obiective economice				zonă inundabilă-accident la barajul Văcăreşti - judeţul Dâmboviţa	Dâmboviţa	
	32 case 96 anexe gospodăreşti 1 pod/podeţ 10 fântâni 100 ha islaz				zonă depresionară precipitaţii abundente	-	
17	10 ha agricol	MOARA DOMNEASCĂ		GĂNEASA	albie majoră-revărsare	Pasărea	
	20 ha agricol 19 case 57 anexe gospodăreşti	GĂNEASA			zonă depresionară precipitaţii abundente	-	
18	60 ha teren agricol 0.8 km DJ 0.4 km CF 0.7 km linii electrice 2 obiective economice 4 ag. economici/ alte obiective	GLINA		GLINA	zonă inundabilă-accident la barajul Lacul Morii - municipiul Bucureşti	Dâmboviţa	
	55 ha terenuri agricole				rupere în cascadă baraje râu Colentina	Colentina	
	teren agricol	CĂŢELU			revărsare	Dâmboviţa	
19	1 obiectiv 75.82 ha agricol	JILAVA		JILAVA	albie majoră-revărsare	Sabar	
	31 case 626 ha teren agricol 1/1.7 km DN 22/16.6 DC 2 poduri 2 podeţe 12.1 km linii electrice 2.75 km conducte apă 2.3 km conducte gaze 1 priză apă - T40 1 N.H. - T40 4 obiective sociale 22 ag. economici/ alte obiective				zonă inundabilă-accident la baraj Mihăileşti - judeţul Giurgiu	Argeş	
	30 case 90 anexe gospodăreşti 2 km DC 70 ha teren agricol				zonă depresionară precipitaţii abundente	-	

0	1	2	3	4	5	6	7
20	389 case 318 ha teren agricol 3.4 DC 13 km străzi 2 poduri 1 podeț 11 km linii electrice 3.2 km conducte apă 3.2 conducte gaze 3 obiective economice: Șc. Generală, Grădinița, Biserica Dumitrana 6 ag. economici/ alte obiective	MĂGURELE		MĂGURELE	zonă inundabilă- accident la baraj Mihăileşti - județul Giurgiu	Argeș	
	4 case 4.15 km DE 0.6 linii electrice 3 ag. Economici				zonă inundabilă-accident la baraj Golești - județul Dâmbovița	Argeș	
	53 ha teren agricol aval DC 101				albie majoră-revărsare	Ciorogârla	

0	1	2	3	4	5	6	7
	3 case 9 anexe gospodăreşti				precipitaţii abundente	-	
	3.4 ha teren agricol amonte de DC 20	VÂRTEJU			albie majoră-revărsare	Sabar	
21	Palatul Brâncovenesc 12 ha agricol 10 ha teren intravilan	MOGOŞOAIA		MOGOŞOAIA	albie majoră-revărsare	Colentina	
	3 case 0.2 km DN 0.2 km DJ 0.2 km linii electrice 0.2 km linii telefonice 0.2 km conducte apă 0.2 km conducte gaze 1 obiectiv economic: Fundaţia The Door 2 ag. economici				zonă inundabilă- rupere în cascadă baraje râu Colentina	Colentina	
	10 ha păduri 380 ha teren agricol 209 case 627 anexe gospodăreşti 10 km străzi 6 obiective economice 2 poduri/podeţe 18 km DC 2 km reţele 1600 fântâni				zonă depresionară precipitaţii abundente	-	
22	42 case 126 anexe gospodăreşti	OTOPENI		OTOPENI	zonă depresionară precipitaţii abundente	-	
23	14 case 42 anexe gospodăreşti	PANTELIMON		PANTELIMON	albie majoră-revărsare	Colentina	
	1 pod CF 1 km CF 4 ag. economici				zonă inundabilă- rupere în cascadă baraje râu Colentina	Colentina	
	164 case 492 anexe gospodăreşti 37 ha teren agricol 172 fântâni				zonă depresionară precipitaţii abundente	-	
	42 case 126 anexe gospodăreşti 20 ha teren agricol 5 ha pădure	PUSNICU			albie majoră-revărsare	v. Tânganului	
24	122 case 256 ha teren agricol 58 ha sere 6.4 km străzi 3.5 km linii telefonice 2 obiective economice 2 N.H. 4 ag. economici	LEORDENI		POPEŞTI - LEORDENI	zonă inundabilă-accident la barajul Lacul Morii - municipiul Bucureşti	Dâmboviţa	
	30 ha agricol 22 strazi				albie majoră-revărsare	Dâmboviţa	
					zonă depresionară precipitaţii abundente	-	
25	25 case 75 anexe gospodăreşti 2 ha teren agricol	ŞTEFĂNEŞTII DE SUS		ŞTEFĂNEŞTII DE JOS	albie majoră-revărsare	Pasărea	
	DJ 200	ŞTEFĂNEŞTII DE JOS			albie majoră-revărsare	Pasărea	
	57 case 171 anexe gospodăreşti				zonă depresionară precipitaţii abundente	-	
	6 ha pasune pod Cretuleasca	CREŢULEASCA			albie majoră-revărsare	Pasărea	
	20 case 60 anexe gospodăreşti				zonă depresionară precipitaţii abundente	-	
26	64 case 192 anexe gospodăreşti	sat TUNARI		TUNARI	precipitaţii abundente	-	
	6 case 18 anexe gospodăreşti	sat DIMIENI			zonă depresionară precipitaţii abundente	-	

0	1	2	3	4	5	6	7
27	110 case 2960 ha teren agricol 3.2 km DJ 0.7 km DC 0.7 km străzi 2 poduri 3 podețe 1 pod CF 3.54 km CF 4.15 km linii electrice 0.2 km gaze 1 ag. economic	sat VIDRA		VIDRA	zonă inundabilă-accident ac. Mihailesti - județul Giurgiu	Argeș	
	62 gospodării 186 anexe gospodărești 2010 ha teren arabil și grădini				albie majoră-revărsare	Sabar, Săbărel, v. Cocioc - Mamina	
	46 case 138 anexe gospodărești				zonă depresionară precipitații abundente	-	
	6 case 18 anexe gospodărești	sat CRETESTI			albie majoră-revărsare	Sabar, Săbărel, v. Cocioc - Mamina	
28	173 case 519 anexe gospodărești 4.7 ha teren intravilan	cartier VOLUNTARI		VOLUNTARI	zonă depresionară precipitații abundente	-	
	20 case 1 ha teren intravilan	cartier PIPERA			albie majoră-revărsare	V.Saulei	
29	2861 case 1391 ha teren agricol 5 km DN 6 km DJ 37 străzi 35 km linii electrice 15 km linii telefonice 17 km conducte apă 25 km conducte gaze 10 obiective economice: Primărie, Poliție, școli, Biserică, cabinete medicale 207 ag. economici/ alte obiective	sat 1 DECEMBRIE		1 DECEMBRIE	zonă inundabilă-accident ac. Mihailesti - județul Giurgiu	Argeș	
	210 ha teren agricol 30 fântâni				zonă depresionară precipitații abundente	-	
30	4 case 12 anexe gospodărești 2 pod/podeț 3.5 km DJ 3 km DC 50 ha teren agricol 10 fântâni	sat BALOTEȘTI		BALOTEȘTI	zonă depresionară precipitații abundente	Cociovalișteа	
	28 grădini 1 pod 2 km DC 50 ha teren agricol 10 fântâni	sat SĂFTICA					
	7 grădini 1 pod 1.5 km DJ 1 km DC 100 ha teren agricol 5 fântâni	sat DUMBRĂVENI			zonă depresionară precipitații abundente	-	
31	2 case 5 anexe gospodărești 45 ha teren agricol pod DN 1 București - Ploiești (km 38)	sat PISCU		CIOLPANI	albie majoră-revărsare	Ialomița	
	28 case 57 anexe gospodărești pod DC 182 Ciolpani - Piscu				albie majoră-revărsare	Sticlăriei	
	12 case 25 anexe gospodărești 65 ha teren agricol	sat LUPĂRIA			albie majoră-revărsare	Ialomița	
	19 ha teren agricol	sat Ciolpani			precipitații abundente	-	

0	1	2	3	4	5	6	7
	4 ha lunca	sat IZVORANI			albie majoră-revărsare	Snagov	

0	1	2	3	4	5	6	7
32	posta 3 case 9 anexe gospodăreşti	sat OSTRATU		CORBEANCA	albie majoră-revărsare	Cociovaliştea	
	15 case 45 anexe gospodăreşti	sat MECHEAUA			albie majoră-revărsare	Cociovaliştea	
	2 case 4 anexe gospodăreşti	CORBEANCA			zonă depresionară precipitaţii abundente	-	
	1 casă 3 anexe gospodăreşti	sat PETREŞTI			zonă depresionară precipitaţii abundente		
33	5 case 15 anexe gospodăreşti	sat GRĂDIŞTEA		GRĂDIŞTEA	albie majoră-revărsare	Cociovaliştea	
	2 poduri/podeţe 4 km DC 225 km teren agricol 48 fântâni				zonă depresionară precipitaţii abundente	-	
	2 poduri/podeţe 3 km DC 135 ha teren agricol 122 fântâni	sat SITARU			zonă depresionară precipitaţii abundente	-	
	70 ha izlaz						
34	282 case 919 ha terenuri agricole 1 km DN 5 km DJ 5 km DC 18 km DE 2 poduri 1 podeţ 10 km linii electrice 10 linii telefonice 10 km conducte apă 10 km conducte gaze			GRUIU	albie majoră-revărsare	Snagov	
	16 case 45 anexe gospodăreşti 25 ha teren arabil	sat SILIŞTEA SNAGOVULUI			albie majoră-revărsare	Ialomiţa	
	30 case 90 anexe gospodăreşti 25 ha teren arabil	sat GRUIU			albie majoră-revărsare	p.Gârliţa (Gruiu)	
	6 case 18 anexe gospodăreşti				zonă depresionară precipitaţii abundente	-	
35	1 casă 3 anexe gospodăreşti teren arabil	sat CĂCIULAŢI		MOARA VLĂSIEI	albie majoră-revărsare	Cociovaliştea	
	1 km DC 550 ha teren agricol				precipitaţii abundente	-	
	10 case 30 anexe gospodăreşti teren arabil	sat MOARA VLĂSIEI			albie majoră-revărsare	Cociovaliştea	
	6 case 18 anexe gospodăreşti 1450 ha teren agricol				zonă depresionară precipitaţii abundente	-	
36	30 ha teren agricol	NUCI		NUCI	zonă inundabilă-accident baraj Snagov - judeţul Ilfov	Snagov	
	3 km DJ 140 fântâni	MERII PECHII			precipitaţii abundente	-	
	15 ha pasune 50 ha teren arabil	sat MICŞUNEŞTI MOARA			albie majoră-revărsare	Ialomiţa	
	2 km DC 150 ha teren agricol				precipitaţii abundente	-	
	2 gospodarii 6 anexe gospodăreşti 35 ha pasune	sat MICŞUNEŞTI MARI			albie majoră-revărsare	Ialomiţa	
	100 ha teren agricol 10 fântâni				zonă depresionară precipitaţii abundente	-	
37	6 case 18 anexe gospodăreşti	PERIŞ		PERIŞ	zonă depresionară precipitaţii abundente	-	
	80 ha luncă	sat BURIAŞ			albie majoră-revărsare	Ialomiţa	

0	1	2	3	4	5	6	7
38	2 case 6 anexe gospodăreşti	sat SNAGOV		SNAGOV	zonă depresionară precipitaţii abundente		

0	1	2	3	4	5	6	7
39	5 case 15 anexe gospodăreşti	sat DASCĂLU		DASCĂLU	albie majoră-revărsare	v. Runcu	
	2 case 4 anexe gospodăreşti				zonă depresionară precipitaţii abundente	-	
	izlaz	sat GAGU			albie majoră-revărsare	Mostiştea	
	49 ha teren arabil	sat CREAŢA			albie majoră-revărsare	Mostiştea	
40	18 case 54 anexe gospodăreşti	sat VÂNĂTORI		PETRĂCHIOAIA	albie majoră-revărsare	Mostiştea	
	41 case 123 anexe gospodăreşti	sat PETRĂCHIOARA					
	18 case 54 anexe gospodăreşti				zonă depresionară precipitaţii abundente	-	
	18 case 54 anexe gospodăreşti	sat MĂINEASCA			albie majoră-revărsare	Mostiştea	
	teren agricol				albie majoră-revărsare	p. Colceag	

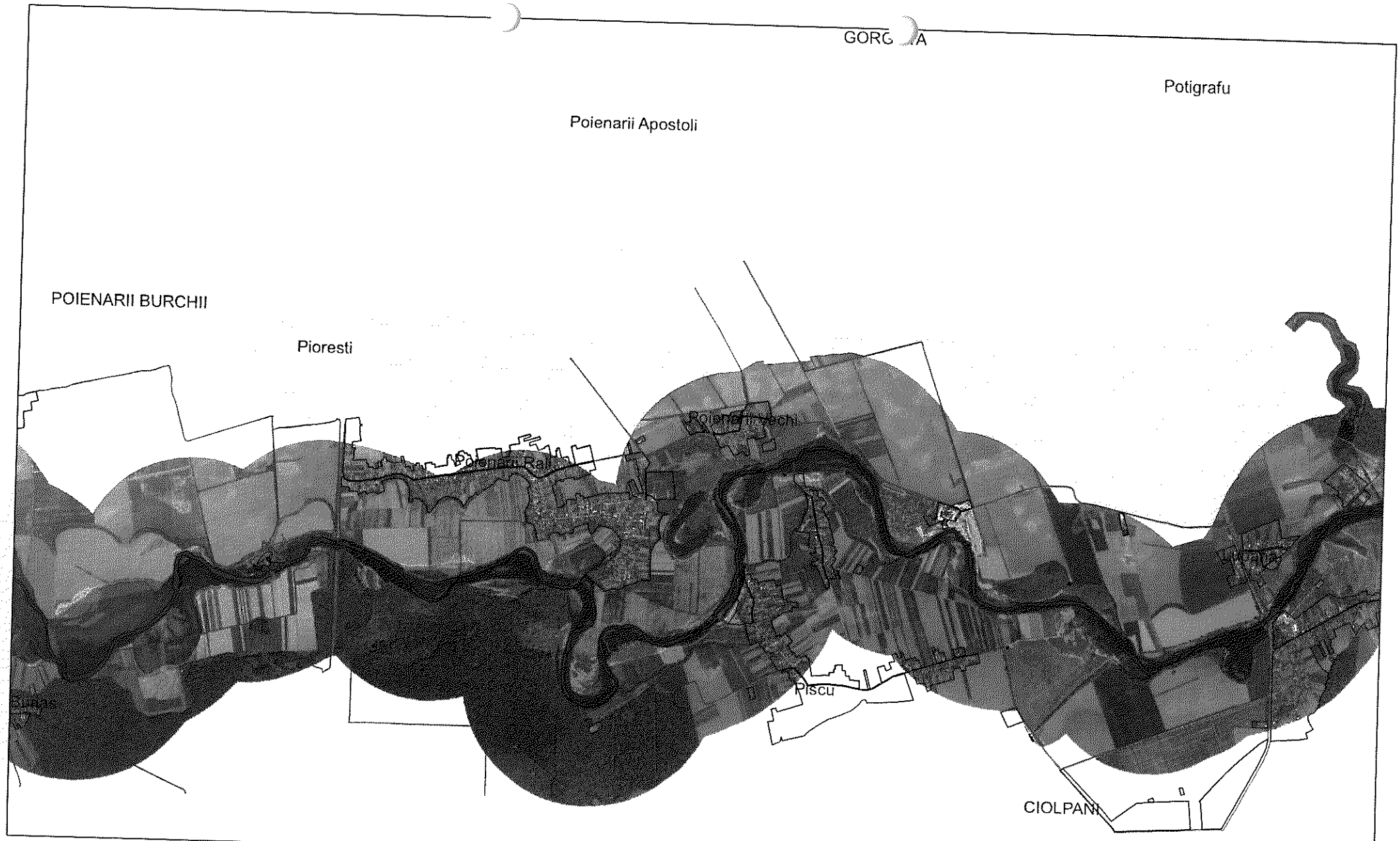

LEGENDA:

- Căi ferate
- Drumuri
- Localităţi

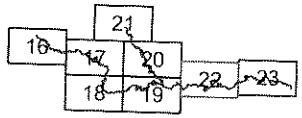

BLOM

Executant: S.C. BLOM ROMANIA S.R.L.

"PLAN PENTRU PREVENIREA, PROTECTIA SI DIMINUAREA EFECTELOR INUNDATIILOR IN BAZINUL HIDROGRAFIC IALOMITA MOSTISTEA SI CALMATIU"

Beneficiar: Administratia Bazinala de Apa Buzau-Ialomita

Contract nr. 7748 din 29.09.2011

Planșa nr. 22

LEGENDA:

0 - 0.25 m | 0.25 - 0.5 m | 0.5 - 1 m | 1 - 2 m | 2 - 4 m | 4 - 10.00 m

N

Scara 1:25.000

august 2013

HARTA DE ADANCIME A APEI (clasificata) pentru probabilitatea de 1%

Raul Ialomita

sectorul cuprins intre: S.H. Hulubi si S.H. Sf. Gheorghe

Raul Cricovul Dulce

sectorul cuprins intre: S.H. Hulubi si confl. Ialomita

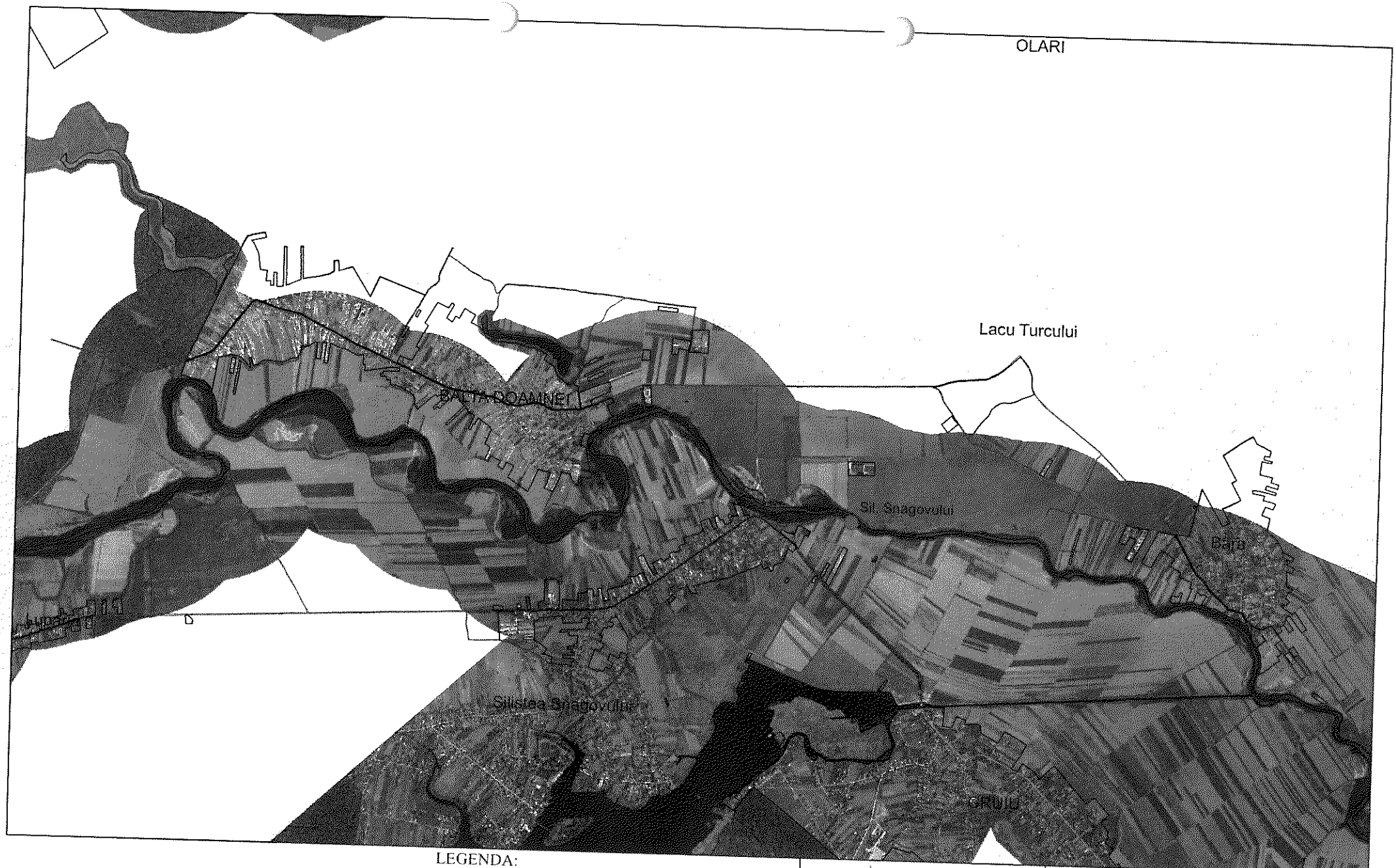

LEGENDA:

- Căi ferate
- Drumuri
- Localităţi

23 24 25

BLOM

Executant: S.C. BLOM ROMANIA S.R.L.

"PLAN PENTRU PREVENIREA, PROTECTIA SI DIMINUAREA EFECTELOR INUNDATIILOR IN BAZINUL HIDROGRAFIC IALOMITA MOSTISTEA SI CALMATUI"

Beneficiar: Administratia Bazinala de Apa Buzau-Ialomita

Contract nr.: 7748 din 29.09.2011

Planse nr. 23

LEGENDA:

0 - 0.25 m | 0.25 - 0.5 m | 0.5 - 1 m | 1 - 2 m | 2 - 4 m | 4 - 9.36 m

N

Scara 1:25.000

august 2013

HARTA DE ADANCIME A APEI (clasificata) pentru probabilitatea de 1%

Raul Ialomita

sectorul cuprins intre: SH Silistea Snagovului si acumularea Dridu

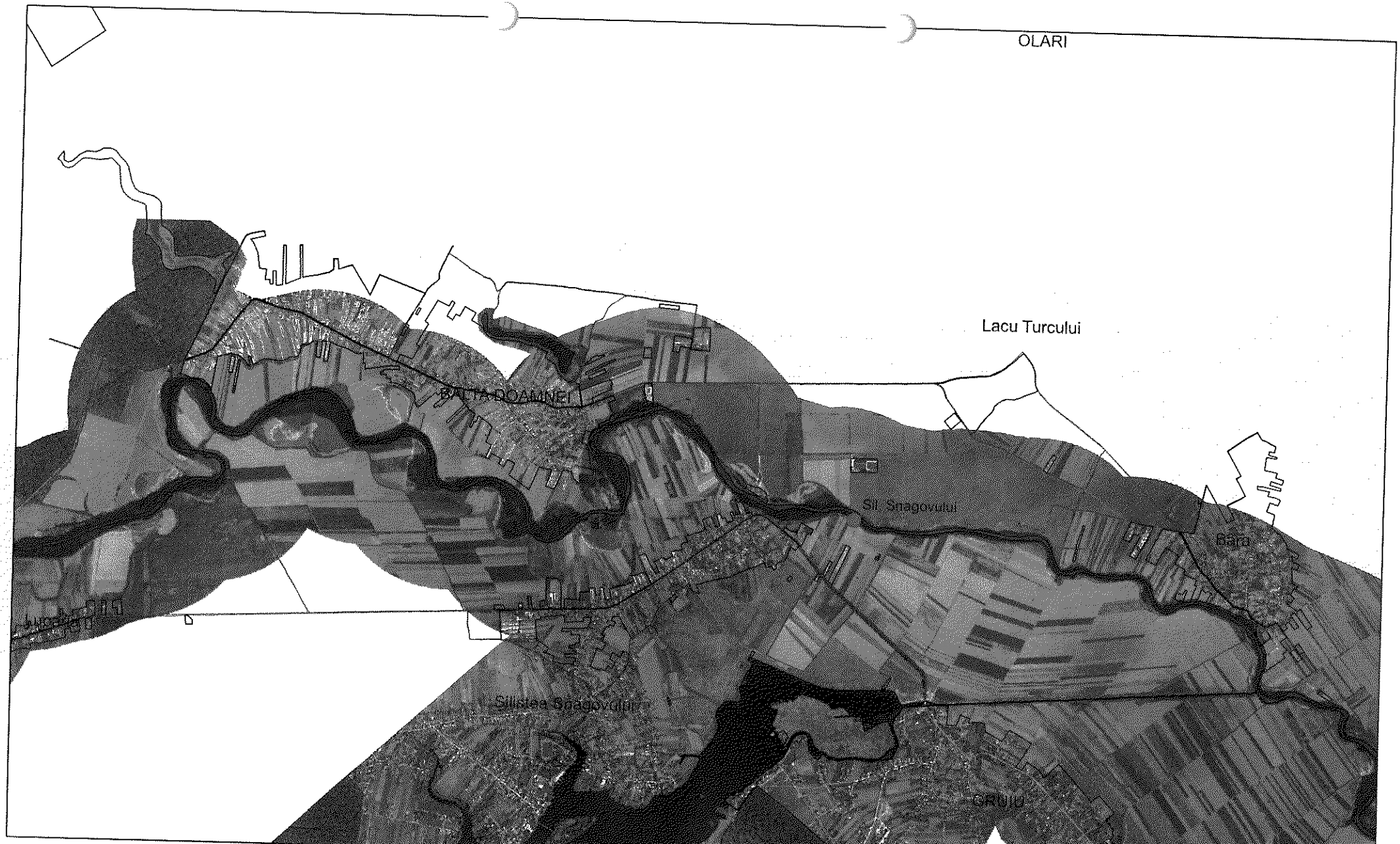

LEGENDA:

- Căi ferate
- Drumuri
- Localităţi

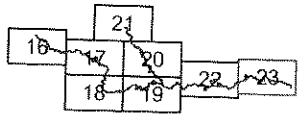

BLOM

Executant: S.C. BLOM ROMANIA S.R.L.

"PLAN PENTRU PREVENIREA, PROTECTIA SI DIMINUAREA EFECTELOR INUNDATIILOR IN BAZINUL HIDROGRAFIC IALOMITA MOSTISTEA SI CALMATUI"

Beneficiar: Administratia Bazinala de Apa Buzau-Ialomita

Contract nr.: 7745 din 29.09.2011

Plansa nr. 23

LEGENDA:

0 - 0.25 m | 0.25 - 0.5 m | 0.5 - 1 m | 1 - 2 m | 2 - 4 m | 4 - 10.00 m

N

Scara 1:25.000

August 2013

HARTA DE ADANCIME A APEI (clasificata) pentru probabilitatea de 1%

Raul Ialomita

sectorul cuprins intre S.H.Balcesti si S.H.Stl.Snagovului

Raul Cricovul Dulce

sectorul cuprins intre S.H.Gulia si cel Ialomita



LEGENDA:

- Căi ferate
- Drumuri
- Localitati

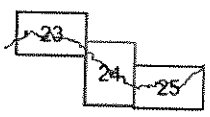

BLOM Executant: S.C. BLOM ROMANIA S.R.L.	"PLAN PENTRU PREVENIREA, PROTECTIA SI DIMINUAREA EFECTELOR INUNDATIILOR IN BAZINUL HIDROGRAFIC IALOMITA MOSTISTEA SI CALMATUI" Beneficiar: Administratia Bazinala de Apa Buzau-Ialomita	Contract nr. 7748 din 29.09.2011 Planse nr. 24
LEGENDA: 0 - 0.25 m; 0.5 - 1 m; 2 - 4 m; 0.25 - 0.5 m; 1 - 2 m; 4 - 9.36 m N	Scara: 1:25 000 august 2013	HARTA DE ADANCIME A APEI (clasificata) pentru probabilitatile de 1% Raul Ialomita sectorul cuprins intre: SH Sifistea Snagovului si acumularea Dridu



LEGENDA:

- Căi ferate
- Drumuri
- Localităţi

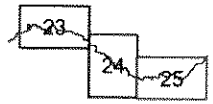

BLOM

Executant: S.C. BLOM ROMANIA S.R.L.

"PLAN PENTRU PREVENIREA, PROTECTIA SI DIMINUAREA EFECTELOR INUNDATIILOR IN BAZINUL HIDROGRAFIC IALOMITA MOSTISTEA SI CALMATUI"

Beneficiar: Administratia Bazinala de Apa Buzau-Ialomita

Contract nr.: 7748 din 29.09.2011

Planșa nr. 25

LEGENDA:

0 - 0.25 m	0.5 - 1 m	2 - 4 m
0.25 - 0.5 m	1 - 2 m	4 - 9.36 m

N

Scara 1:25 000

august 2013

HARTA DE ADANCIME A APEI (clasificata) pentru probabilitatea de 1%

Raul Ialomita sectorul cuprins intre: SH Silistea Snagovului si acumularea Dridu



LEGENDA:

- Căi ferate
- Drumuri
- Localităţi

1 2 3 4

Executant: S.C. BLOM ROMANIA S.R.L.

"PLAN PENTRU PREVENIREA, PROTECTIA SI DIMINUAREA EFECTELOR INUNDATIILOR IN BAZINUL HIDROGRAFIC IALOMITA MOSTISTEA SI CALMATIU"

Beneficiar: Administratia Bazinala de Apa Buzau-Ialomita

Contract nr. 2748 din 29.09.2011

Planşa nr. 1

LEGENDA:

0 - 0.25 m | 0.5 - 1 m | 2 - 4 m

0.25 - 0.5 m | 1 - 2 m | 4 - 11.28 m

N

Scara: 1:25 000

mai 2013

HARTA DE ADANCIME A APEI (clasificata) pentru probabilitatea de 1 %

Raul Mostistea (sectorul amonte de confluenta cu raul Colceag), Valea Livezilor si Colceag

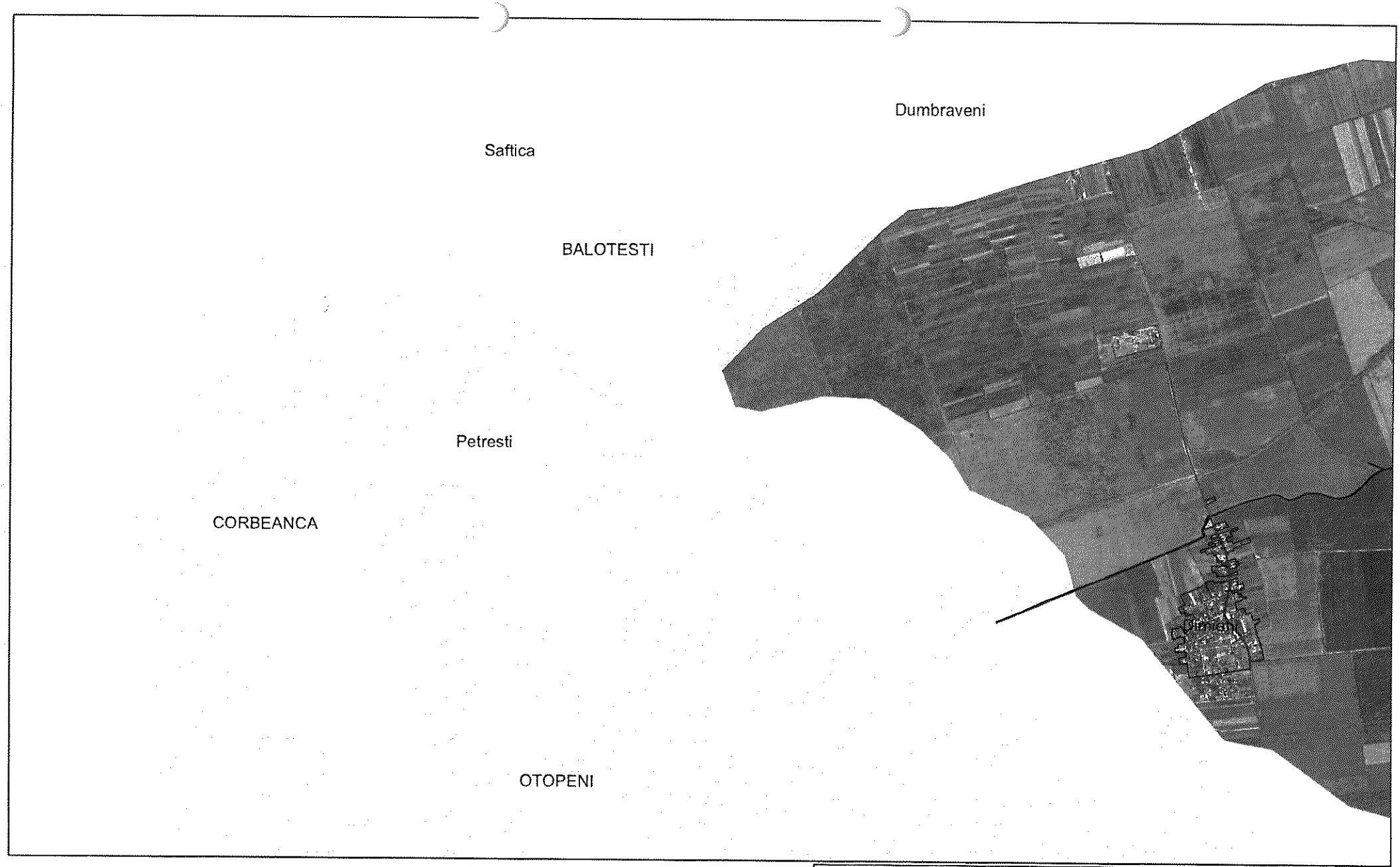

LEGENDA:

- Căi ferate
- Drumuri
- Localităţi

1 2 3 4

BLOM

Executant: S.C. BLOM ROMANIA S.R.L.

"PLAN PENTRU PREVENIREA, PROTECTIA SI DIMINUAREA EFECTELOR INUNDATIILOR IN BAZINUL HIDROGRAFIC IALOMITA MOSTISTEA SI CALMATIU"

Beneficiar: Administratia Bazinala de Apa Buzau-Ialomita

Contract nr. 7736 din 29.09.2011

Planşa nr. 1

LEGENDA:

Q 1%

N

Scara: 1:25 000

mai 2013

HARTA DE HAZARD (NATURAL) LA INUNDATII (INUNDABILITATE) pentru probabilitatea de 1 %

Raul Mostistea (sectorul amonte de confluenta cu raul Colceag), Valea Livezilor si Colceag



LEGENDA:

- Căi ferate
- Drumuri
- Localităţi

1 2 3 4

BLOM

Executant: S.C. BLOM ROMANIA S.R.L.

"PLAN PENTRU PREVENIREA, PROTECTIA SI DIMINUAREA EFECTELOR INUNDATIILOR IN BAZINUL HIDROGRAFIC IALOMITA MOSTISTEA SI CALMATIU"

Beneficiar: Administratia Bazinala de Apa Buzau-Ialomita

Contract nr. 7748 din 29.09.2011

Plansa nr. 2

LEGENDA:

0 - 0.25 m | 0.5 - 1 m | 2 - 4 m

0.25 - 0.5 m | 1 - 2 m | 4 - 11.28 m

N

Scara 1:25 000

mai 2013

HARTA DE ADANCIME A APEI (clasificata) pentru probabilitatea de 1 %

Raul Mostistea (sectorul amonte de confluenta cu raul Colceag), Valea Livezilor si Colceag



LEGENDA:

- Căi ferate
- Drumuri
- Localităţi

1 2 3 4

BLOM Executant: S.C. BLOM ROMANIA S.R.L.	"PLAN PENTRU PREVENIREA, PROTECTIA SI DIMINUAREA EFECTELOR INUNDATIILOR IN BAZINUL HIDROGRAFIC IALOMITA MOSTISTEA SI CALMATIU" Beneficiar: Administratia Bazinala de Apa Buzau-Ialomita	Contract nr. 7748 din 29.09.2011 Plansa nr. 2
LEGENDA: Q 1% N	Scara 1:25 000 mai 2013	HARTA DE HAZARD (NATURAL) LA INUNDATII (INUNDABILITATE) pentru probabilitatea de 1 % Raul Mostistea (sectorul amonte de confluenta cu raul Colceag), Valea Livezilor si Colceag



LEGENDA:

- Căi ferate
- Drumuri
- Localităţi

1 2 3 4

BLOM Executant: S.C. BLOM ROMANIA S.R.L.	"PLAN PENTRU PREVENIREA, PROTECTIA SI DIMINUAREA EFECTELOR INUNDATIILOR IN BAZINUL HIDROGRAFIC IALOMITA MOSTISTEA SI CALMATIU" Beneficiar: Administratia Bazinala de Apa Buzau-Ialomita	Contract nr. 7718 din 29.09.2011 Planşa nr. 3
LEGENDA: 0 - 0.25 m; 0.25 - 0.5 m; 0.5 - 1 m; 1 - 2 m; 2 - 4 m; 4 - 11.28 m N	Scara: 1:25 000 mai 2013	HARTA DE ADANCIME A APEI (clasificata) pentru probabilitatea de 1 % Raul Mostistea (sectorul amonte de confluenta cu raul Colceag), Valea Livezilor si Colceag

1 Decembrie - Județul Ilfov

Plan de apărare împotriva inundațiilor, fenomenelor meteorologice periculoase, accidentelor la construcții hidrotehnice și poluărilor accidentale pe cursurile de apă - benzi de inundabilitate (2026-2029)

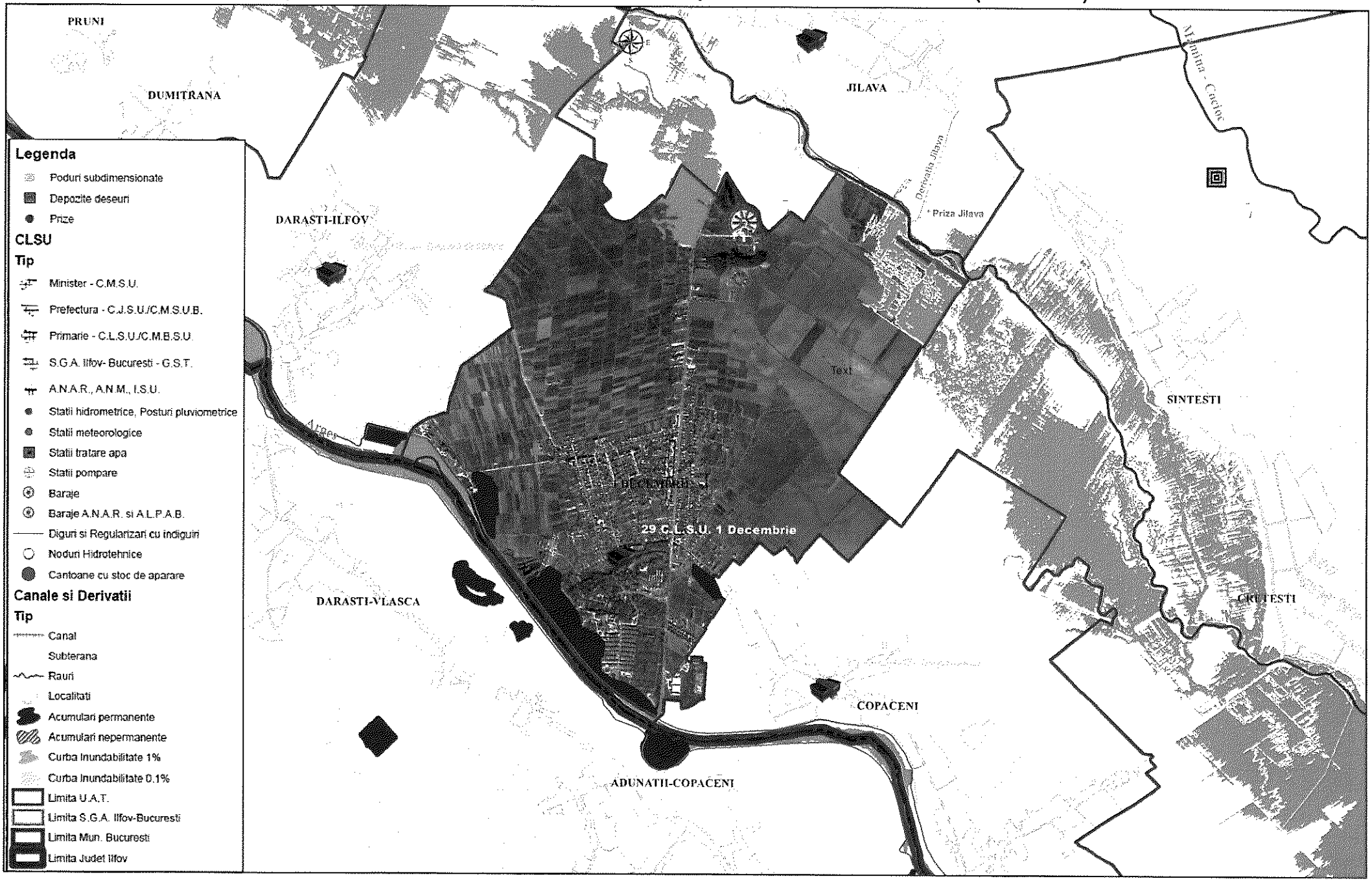

Afumați - Județul Ilfov

Plan de apărare împotriva inundațiilor, fenomenelor meteorologice periculoase, accidentelor la construcții hidrotehnice și poluărilor accidentale pe cursurile de apă - benzi de inundabilitate (2026-2029)



Balotesti - Județul Ilfov

Plan de apărare împotriva inundațiilor, fenomenelor meteorologice periculoase, accidentelor la construcții hidrotehnice și poluărilor accidentale pe cursurile de apă - benzi de inundabilitate (2026-2029)

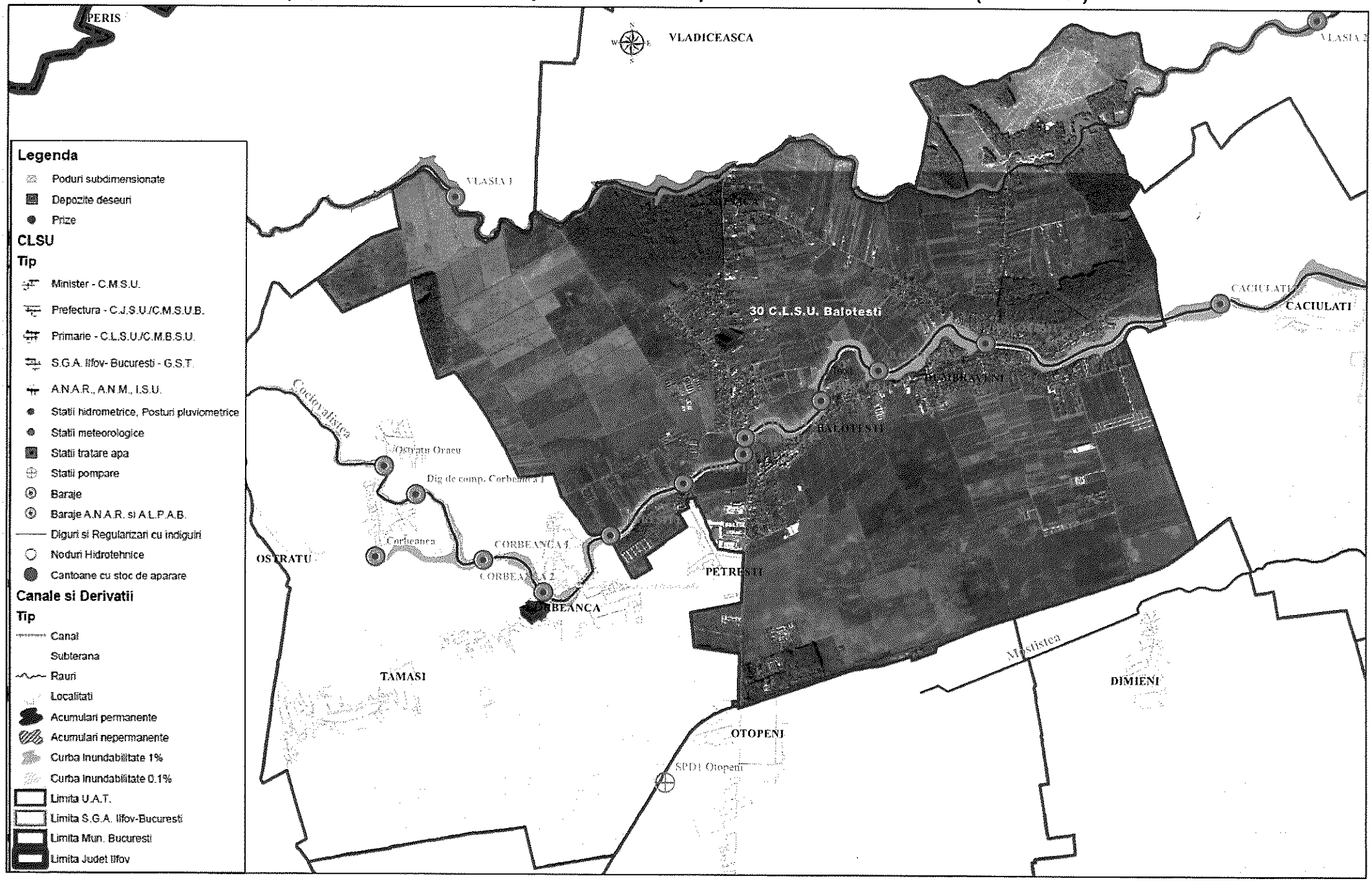

Berceni - Județul Ilfov

Plan de apărare împotriva inundațiilor, fenomenelor meteorologice periculoase, accidentelor la construcții hidrotehnice și poluărilor accidentale pe cursurile de apă - benzi de inundabilitate (2026-2029)

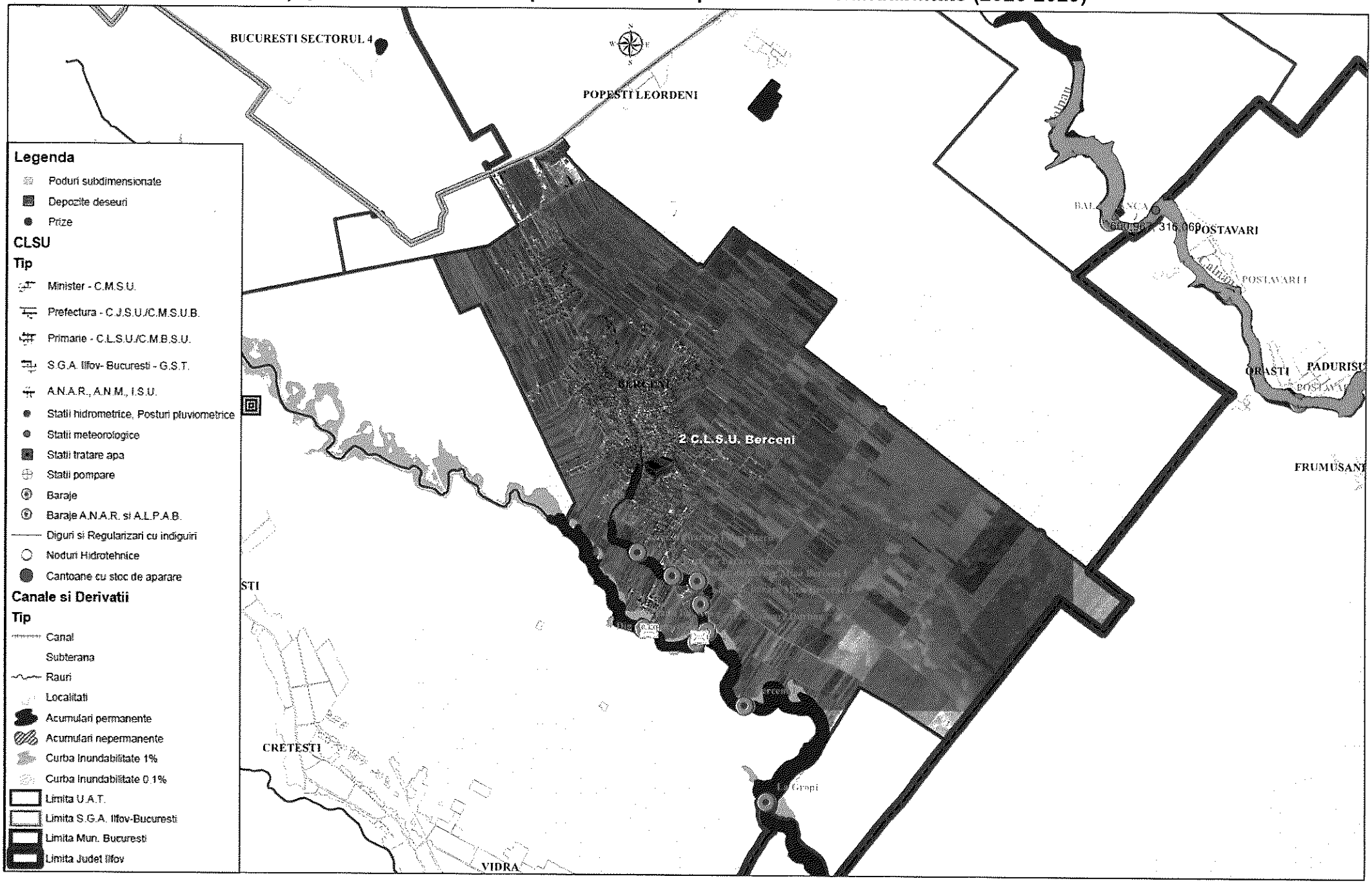

Bragadiru - Județul Ilfov

Plan de apărare împotriva inundațiilor, fenomenelor meteorologice periculoase, accidentelor la construcții hidrotehnice și poluărilor accidentale pe cursurile de apă - benzi de inundabilitate (2026-2029)

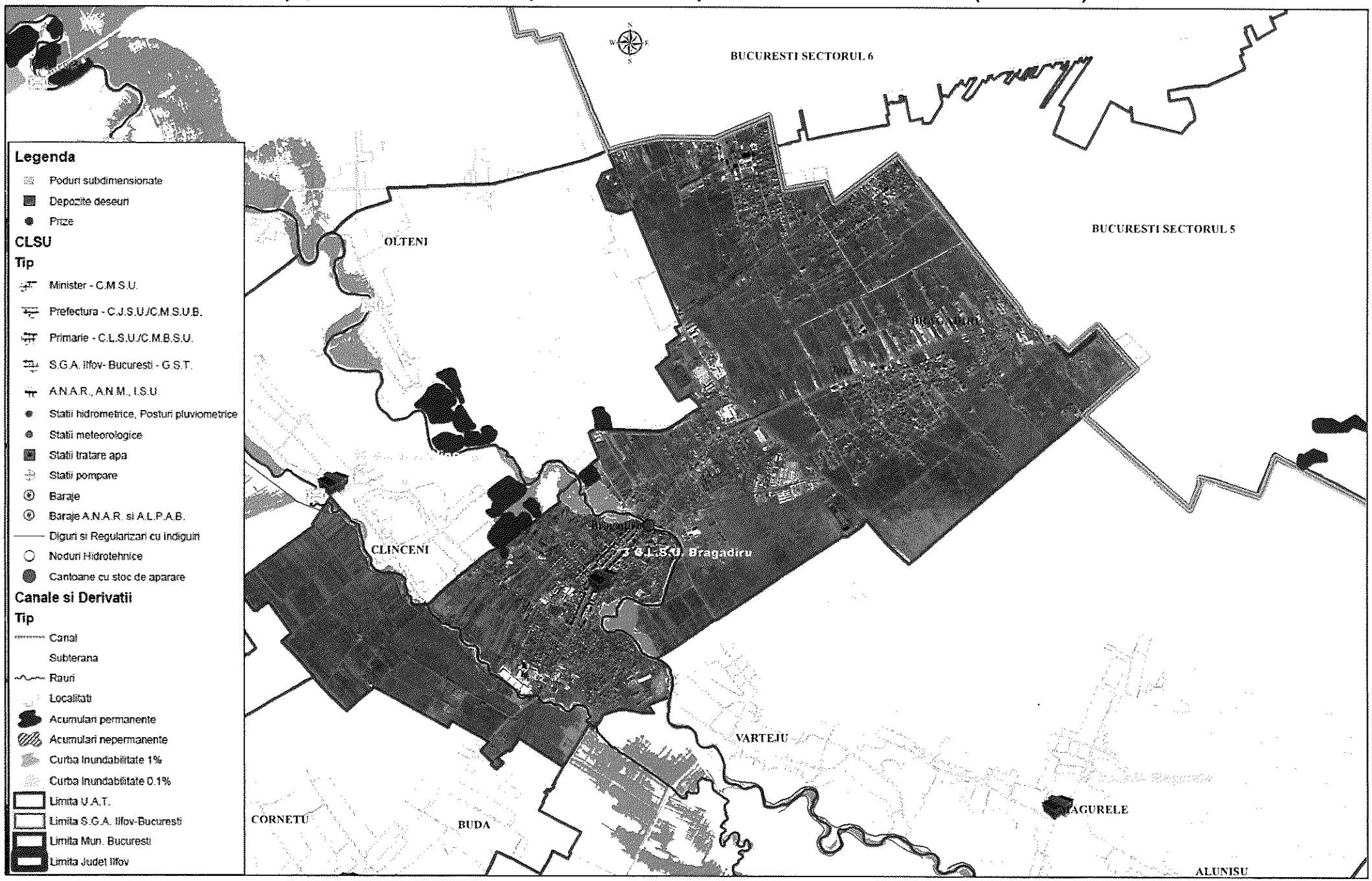

Branești - Județul Ilfov

Plan de apărare împotriva inundațiilor, fenomenelor meteorologice periculoase, accidentelor la construcții hidrotehnice și poluărilor accidentale pe cursurile de apă - benzi de inundabilitate (2026-2029)

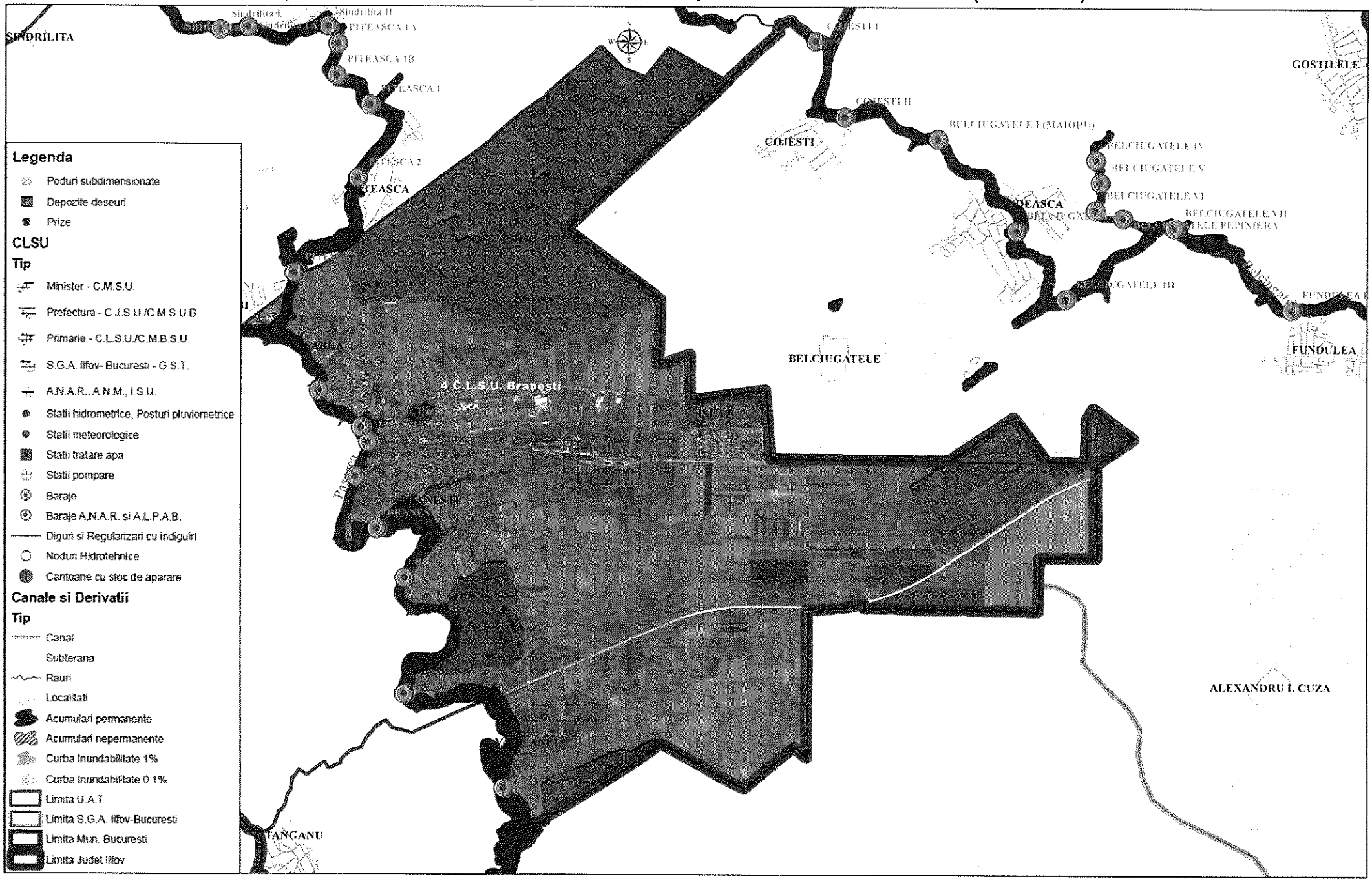

Buftea - Județul Ilfov

Plan de apărare împotriva inundațiilor, fenomenelor meteorologice periculoase, accidentelor la construcții hidrotehnice și poluărilor accidentale pe cursurile de apă - benzi de inundabilitate (2026-2029)

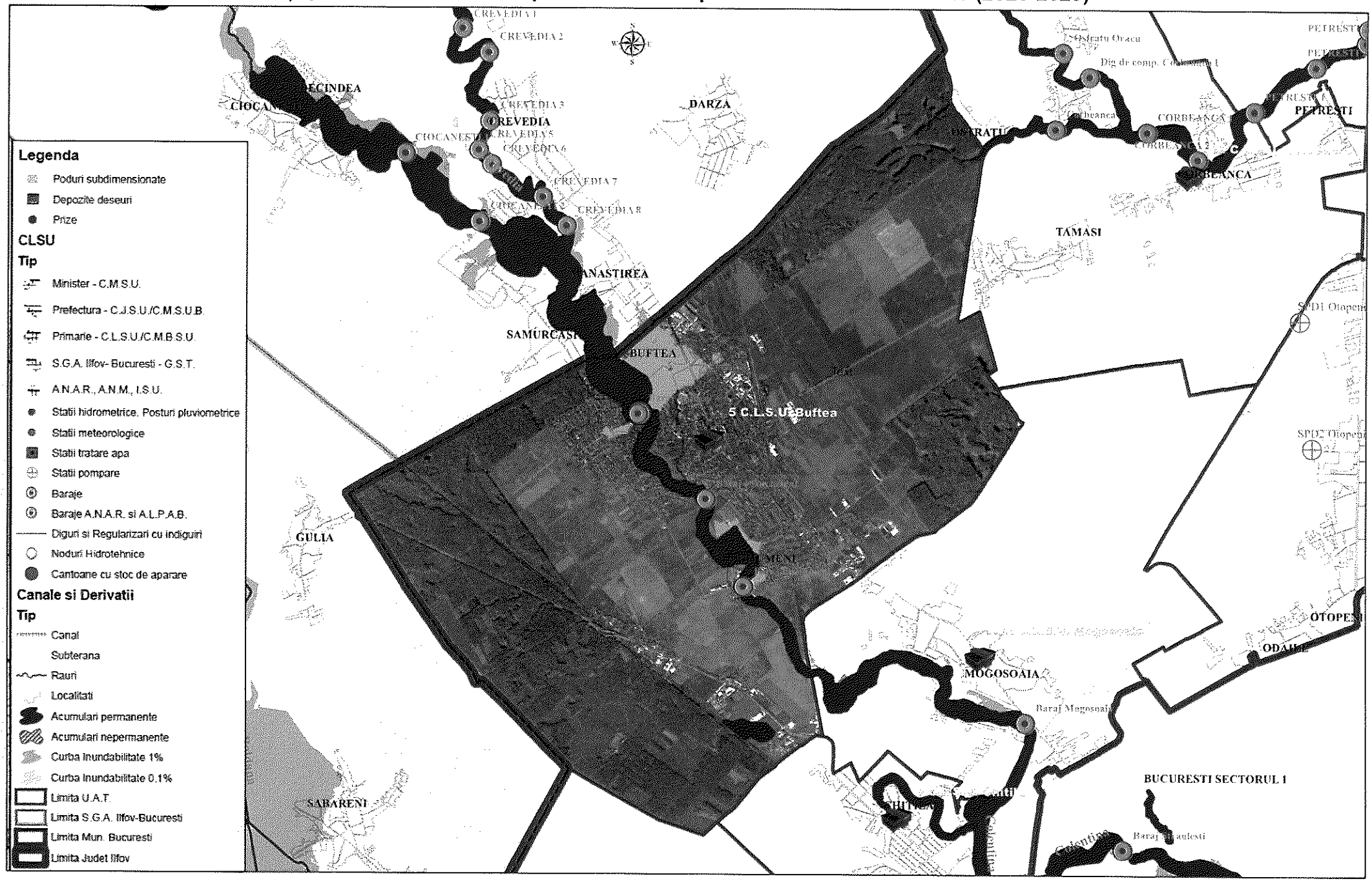

Cernica - Județul Ilfov

Plan de apărare împotriva inundațiilor, fenomenelor meteorologice periculoase, accidentelor la construcții hidrotehnice și poluărilor accidentale pe cursurile de apă - benzi de inundabilitate (2026-2029)

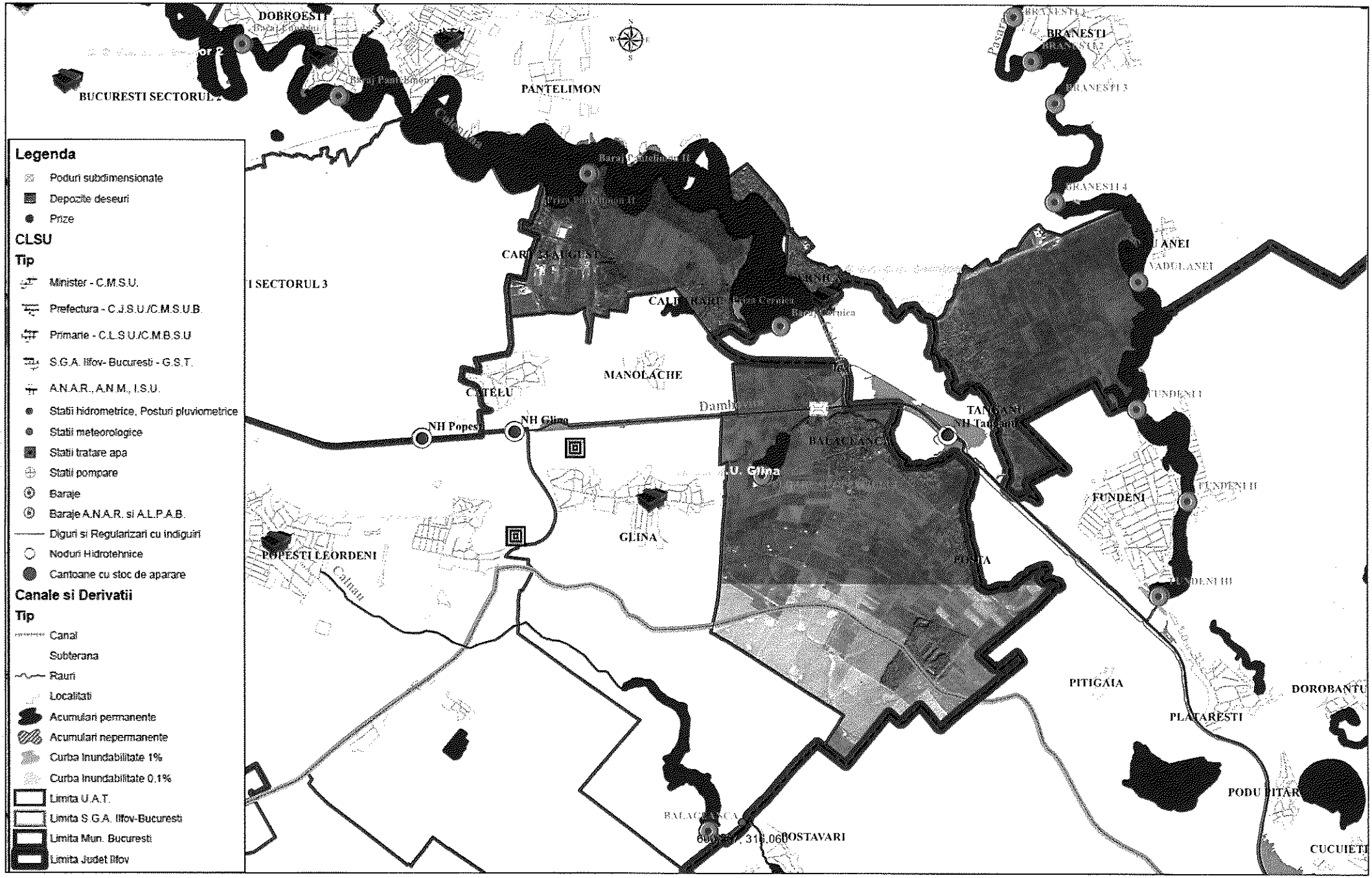

Chiajna - Județul Ilfov

Plan de apărare împotriva inundațiilor, fenomenelor meteorologice periculoase, accidentelor la construcții hidrotehnice și poluărilor accidentale pe cursurile de apă - benzi de inundabilitate (2026-2029)



Chitila - Județul Ilfov

Plan de apărare împotriva inundațiilor, fenomenelor meteorologice periculoase, accidentelor la construcții hidrotehnice și poluărilor accidentale pe cursurile de apă - benzi de inundabilitate (2026-2029)

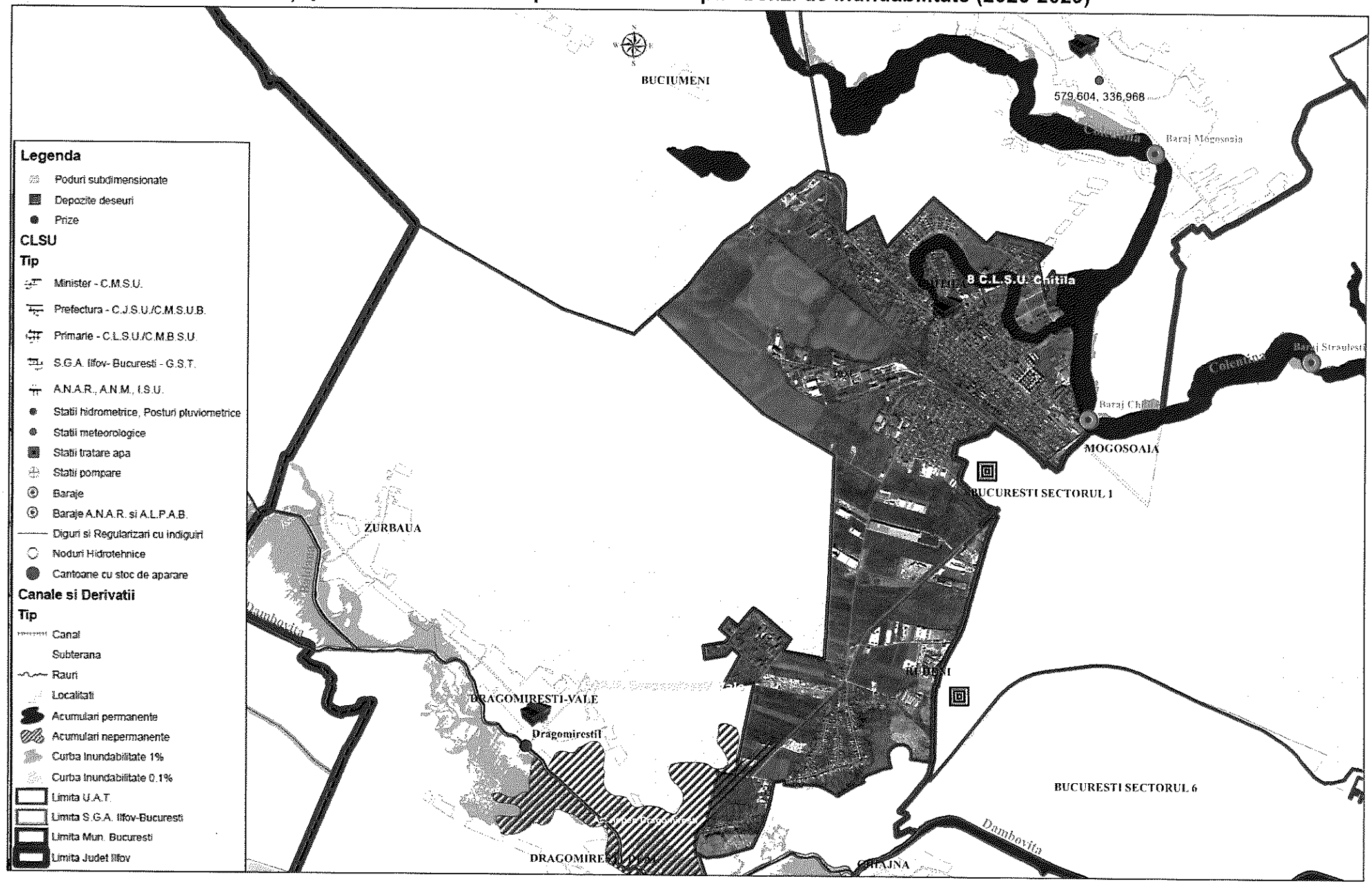

Ciorogarla - Județul Ilfov

Plan de apărare împotriva inundațiilor, fenomenelor meteorologice periculoase, accidentelor la construcții hidrotehnice și poluărilor accidentale pe cursurile de apă - benzi de inundabilitate (2026-2029)

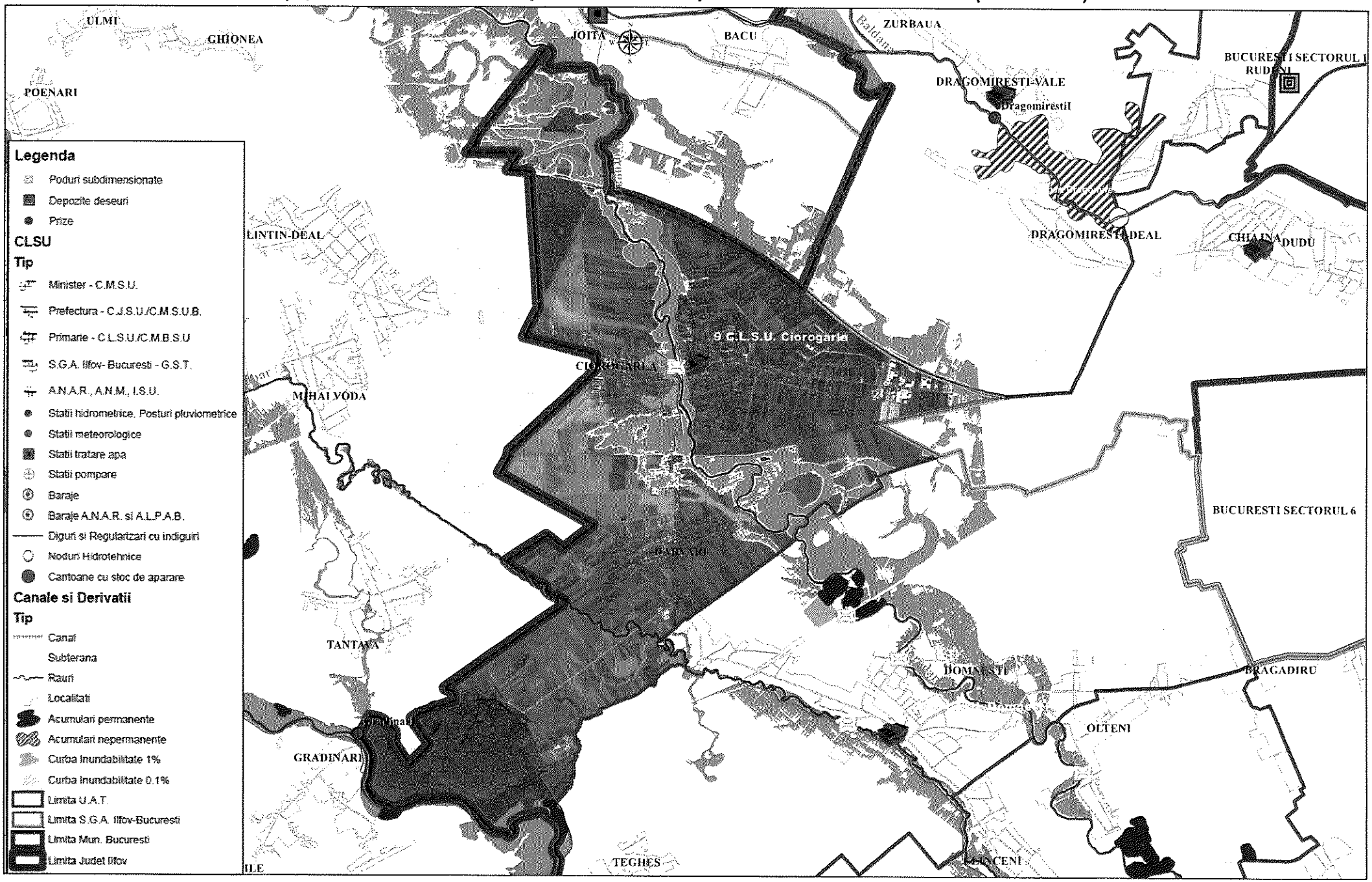

Clinceni - Județul Ilfov

Plan de apărare împotriva inundațiilor, fenomenelor meteorologice periculoase, accidentelor la construcții hidrotehnice și poluărilor accidentale pe cursurile de apă - benzi de inundabilitate (2026-2029)

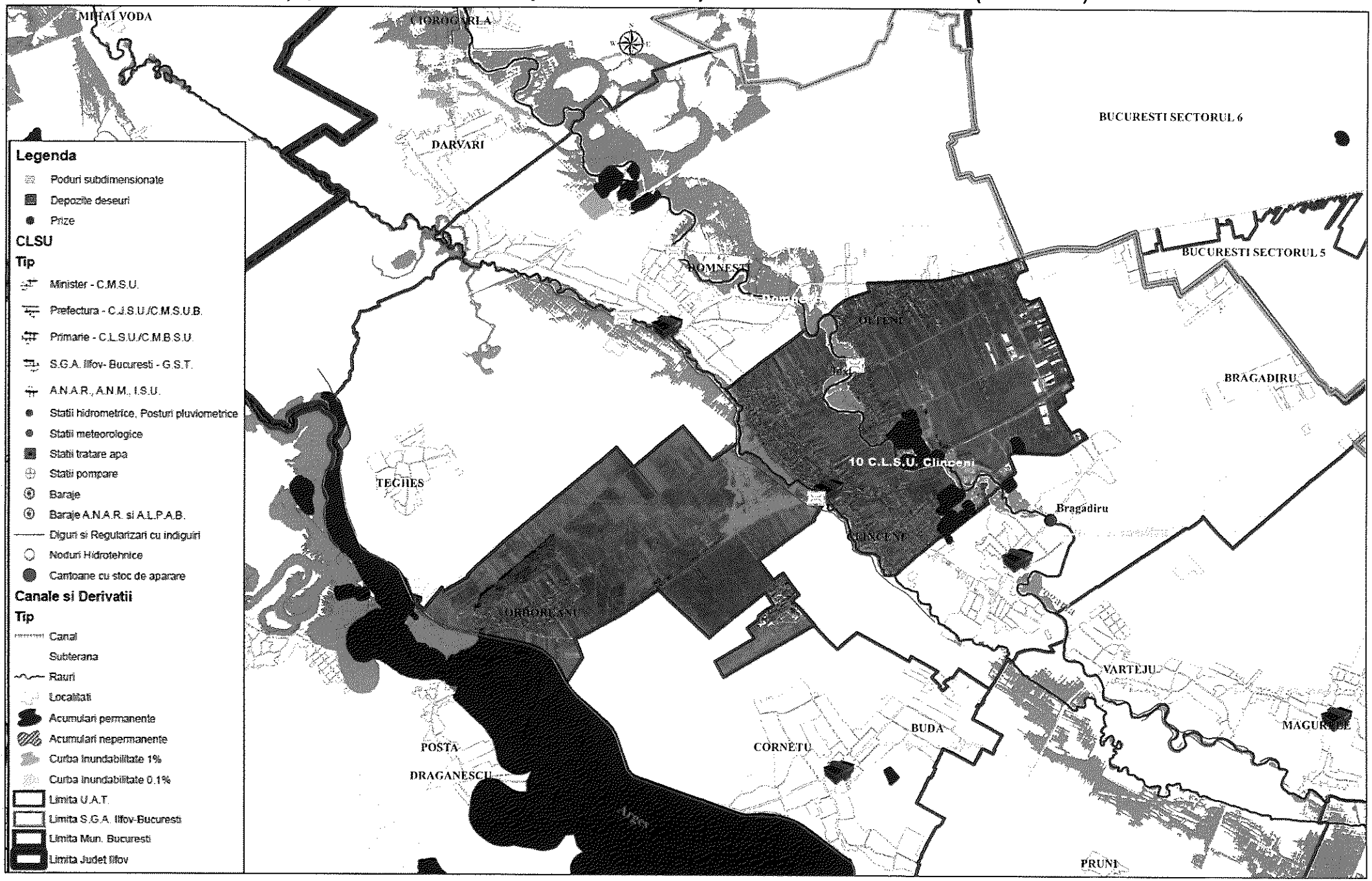

Copăceni - Județul Ilfo.

Plan de apărare împotriva inundațiilor, fenomenelor meteorologice periculoase, accidentelor la construcții hidrotehnice și poluărilor accidentale pe cursurile de apă - benzi de inundabilitate (2026-2029)

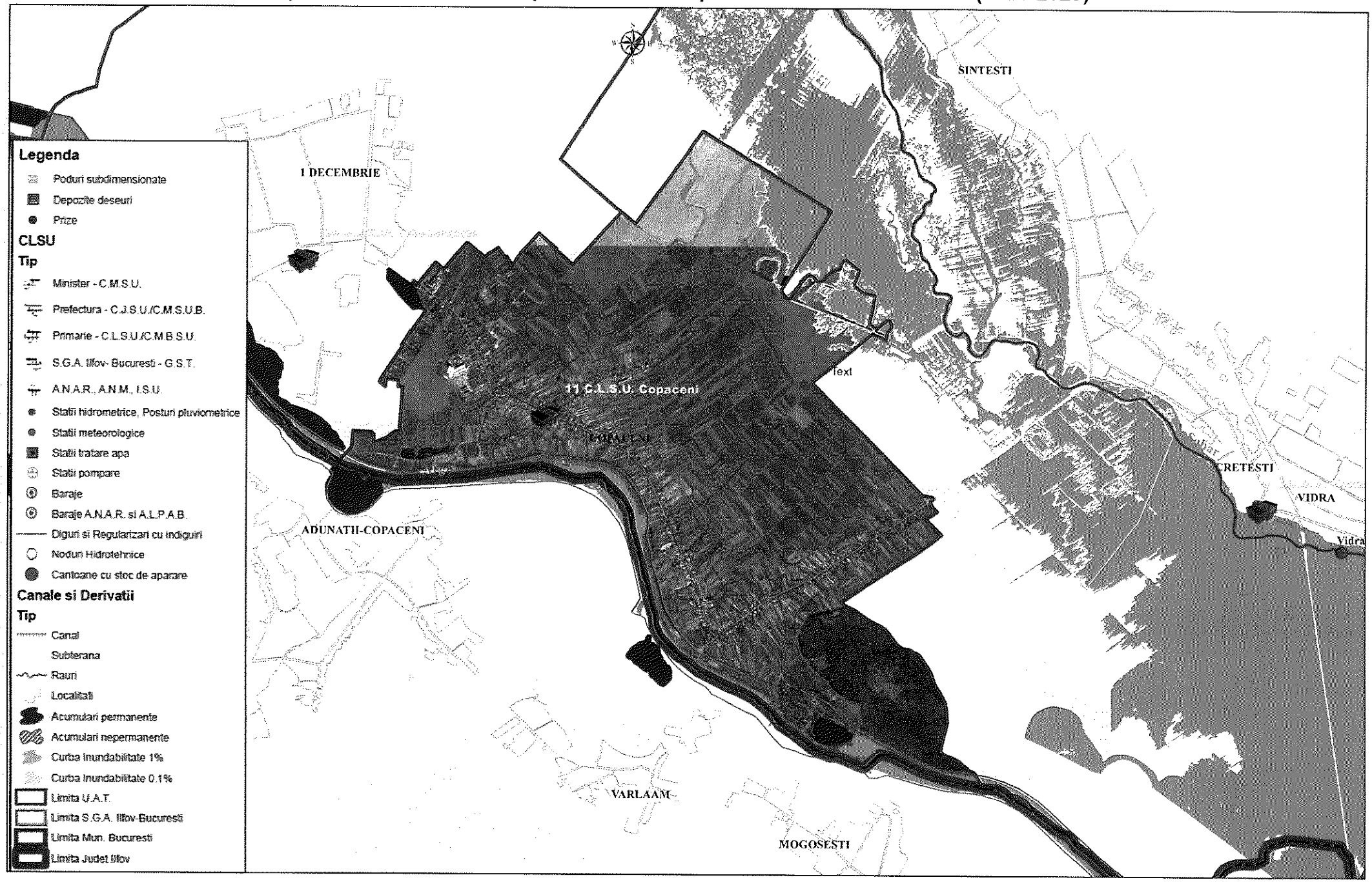

Corbeanca - Județul Ilfov

Plan de apărare împotriva inundațiilor, fenomenelor meteorologice periculoase, accidentelor la construcții hidrotehnice și poluărilor accidentale pe cursurile de apă - benzi de inundabilitate (2026-2029)

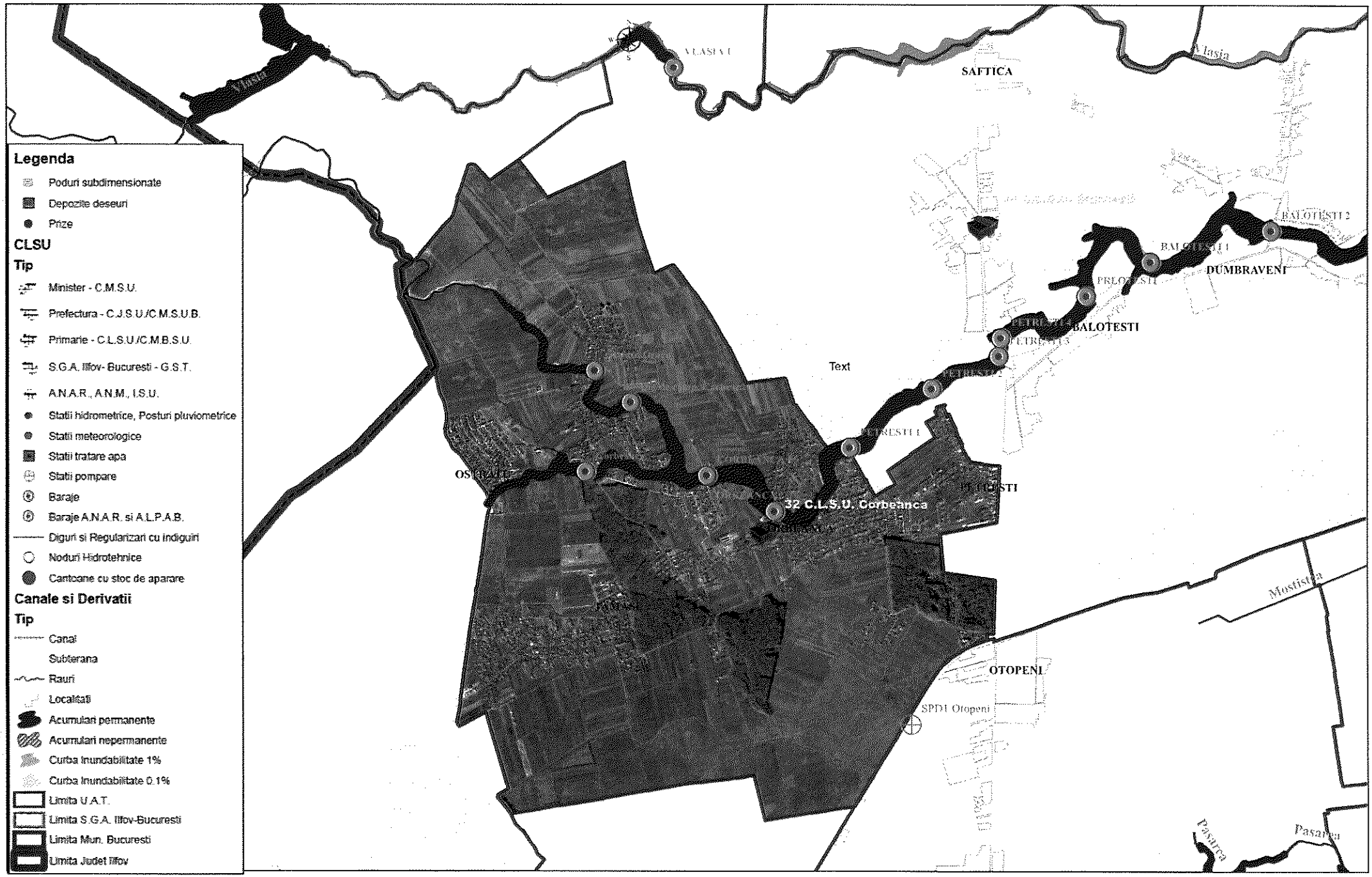

Cornetu - Județul Ilfov

Plan de apărare împotriva inundațiilor, fenomenelor meteorologice periculoase, accidentelor la construcții hidrotehnice și poluărilor accidentale pe cursurile de apă - benzi de inundabilitate (2026-2029)

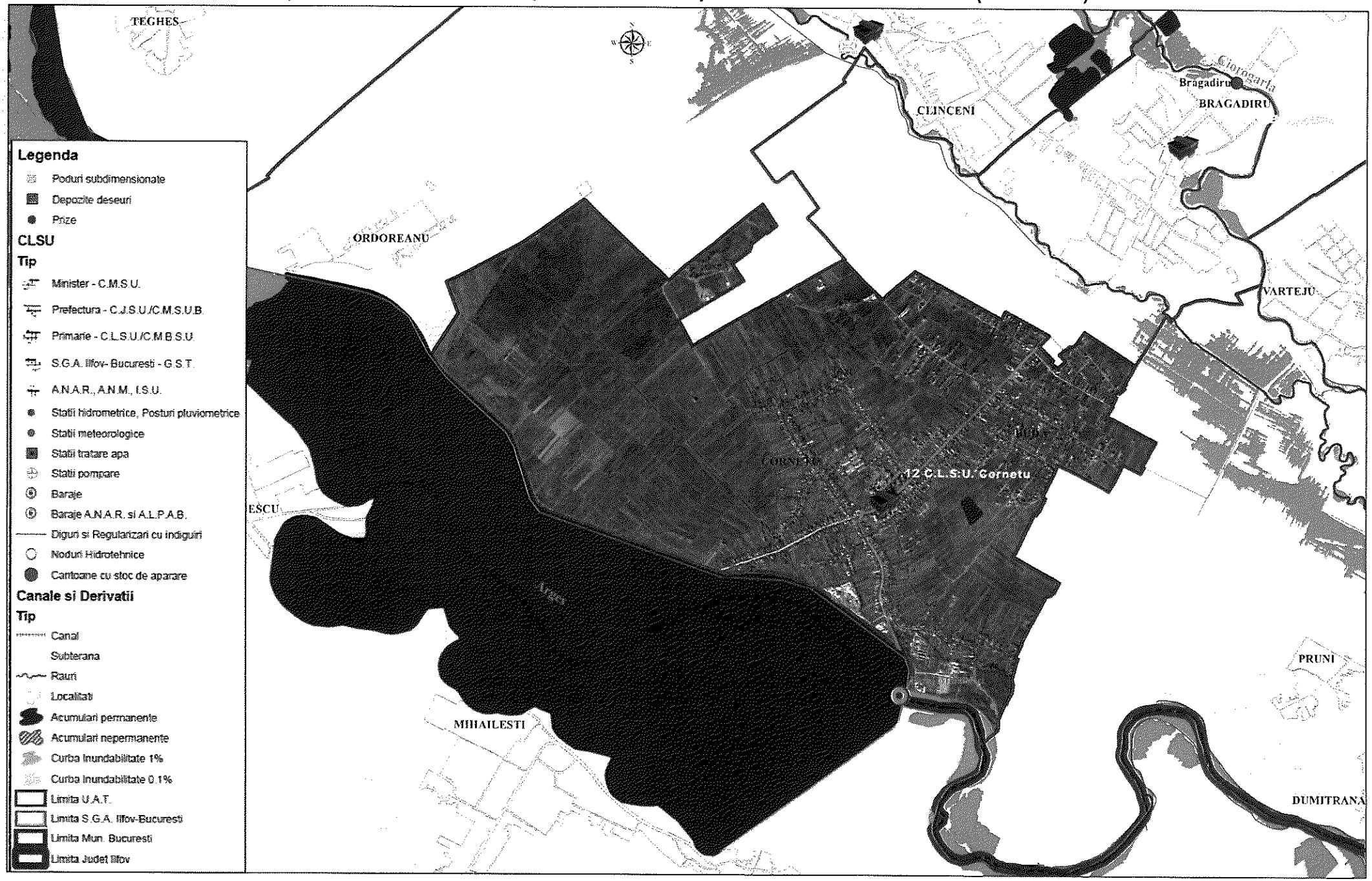

Dărăști Ilfov - Județul Ilfov

Plan de apărare împotriva inundațiilor, fenomenelor meteorologice periculoase, accidentelor la construcții hidrotehnice și poluărilor accidentale pe cursurile de apă - benzi de inundabilitate (2026-2029)

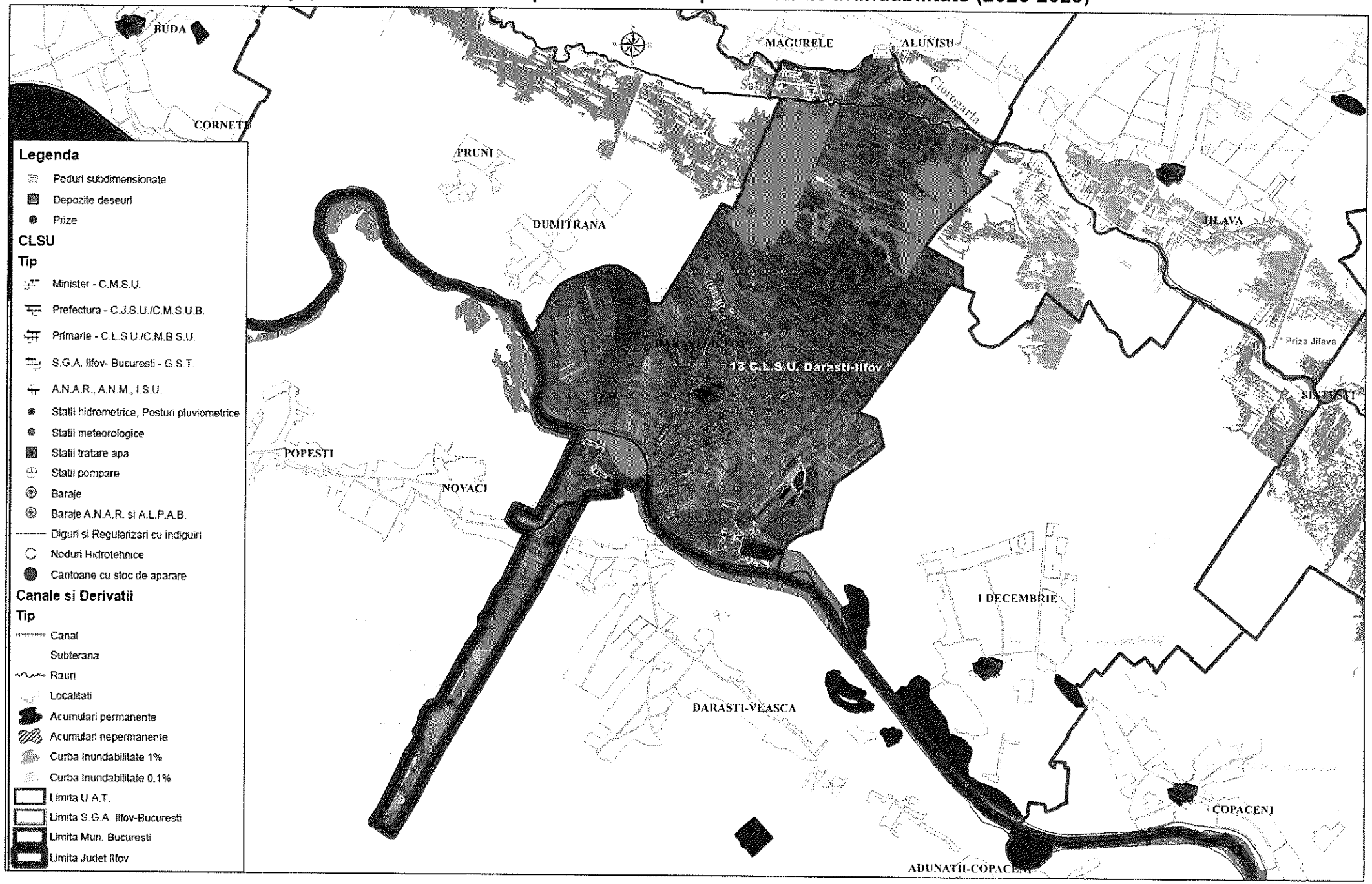

Dascălu - Județul Ilfov

Plan de apărare împotriva inundațiilor, fenomenelor meteorologice periculoase, accidentelor la construcții hidrotehnice și poluărilor accidentale pe cursurile de apă - benzi de inundabilitate (2026-2029)

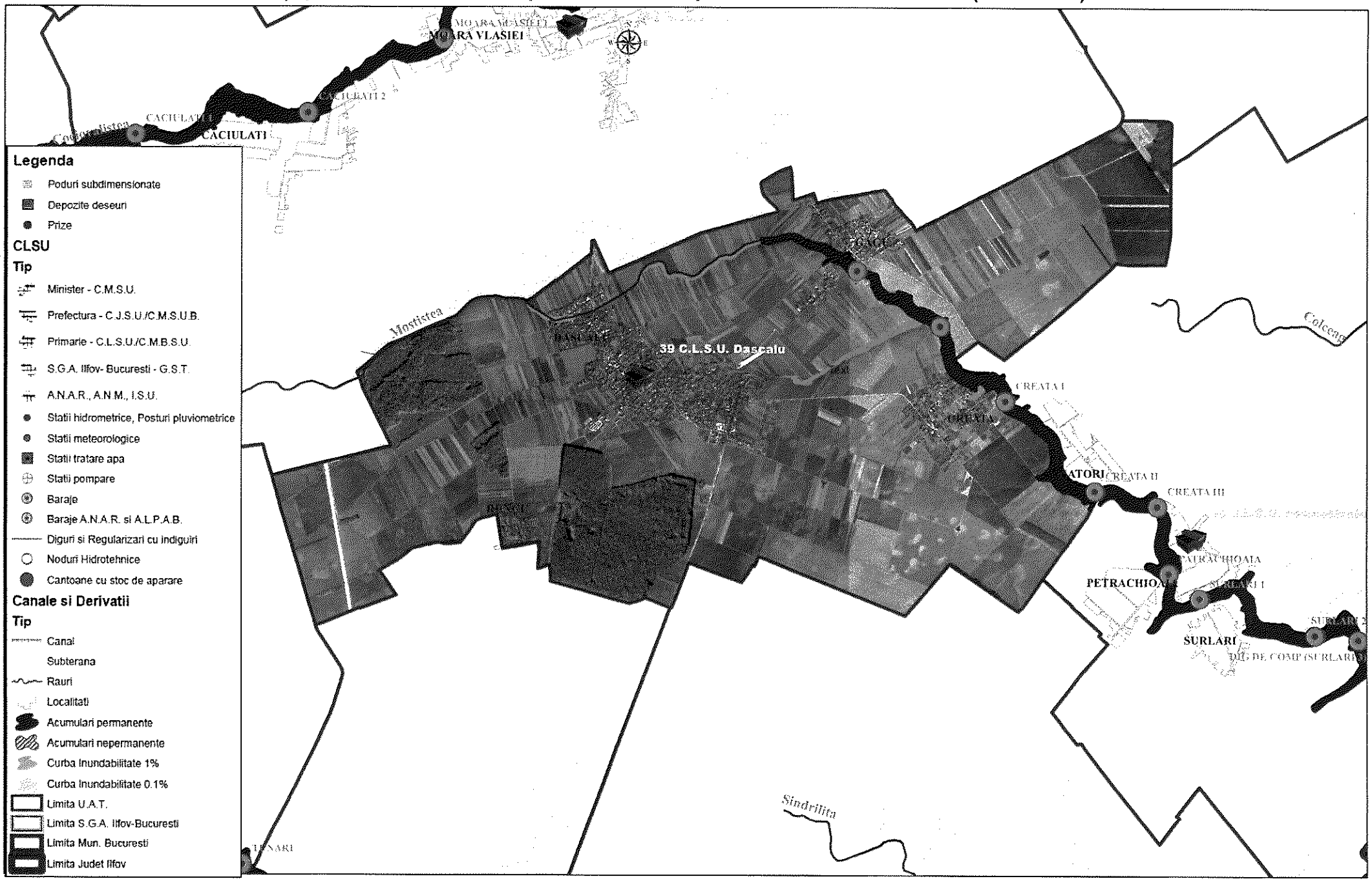

Dobroesti - Județul Ilfo

Plan de apărare împotriva inundațiilor, fenomenelor meteorologice periculoase, accidentelor la construcții hidrotehnice și poluărilor accidentale pe cursurile de apă - benzi de inundabilitate (2026-2029)



Domnești - Județul Ilfo

Plan de apărare împotriva inundațiilor, fenomenelor meteorologice periculoase, accidentelor la construcții hidrotehnice și poluărilor accidentale pe cursurile de apă - benzi de inundabilitate (2026-2029)



Dragomirești Vale - Județul Ilfov

Plan de apărare împotriva inundațiilor, fenomenelor meteorologice periculoase, accidentelor la construcții hidrotehnice și poluărilor accidentale pe cursurile de apă - benzi de inundabilitate (2026-2029)

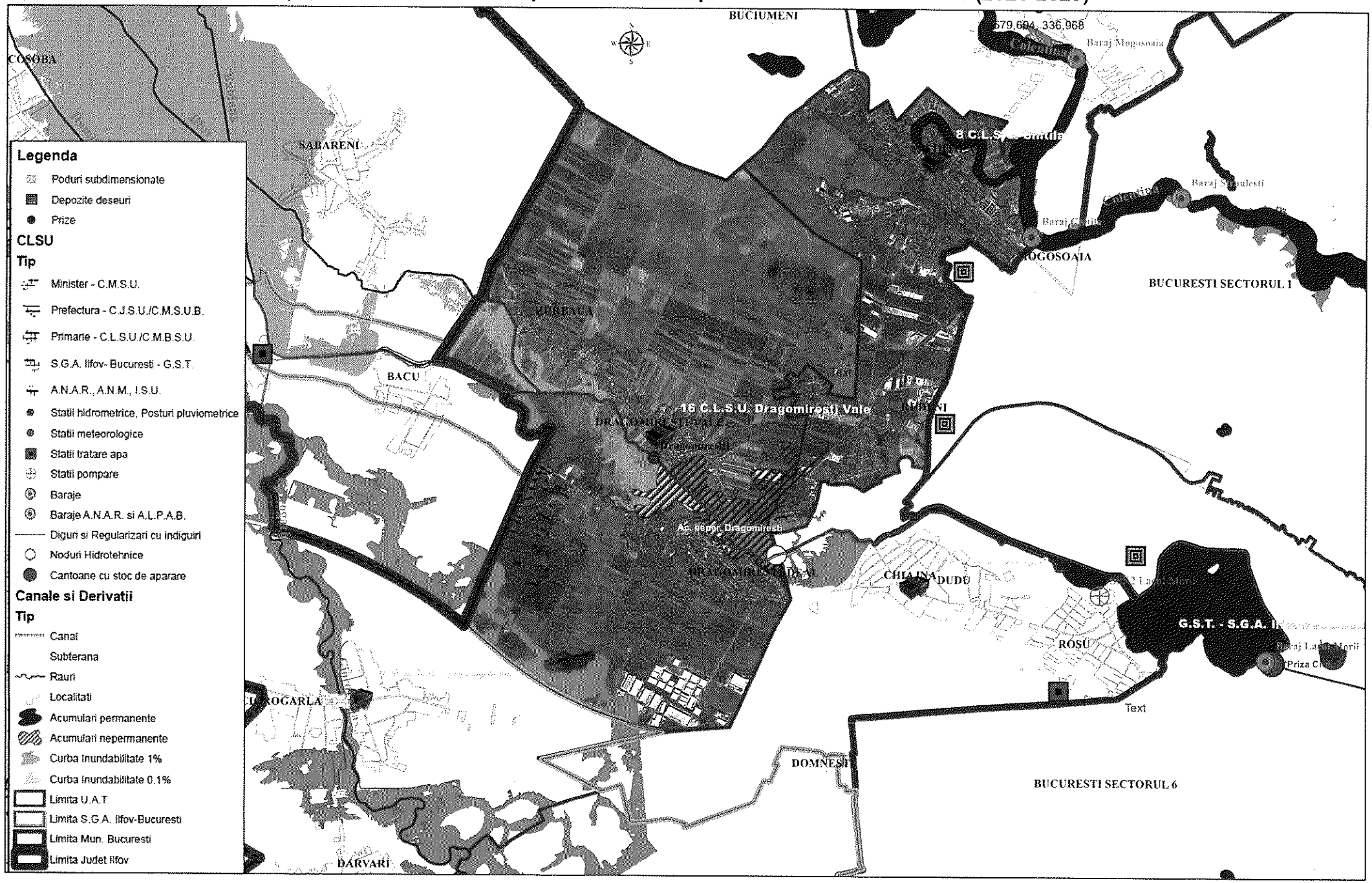

Ganeasa - Județul Ilfov

Plan de apărare împotriva inundațiilor, fenomenelor meteorologice periculoase, accidentelor la construcții hidrotehnice și poluărilor accidentale pe cursurile de apă - benzi de inundabilitate (2026-2029)

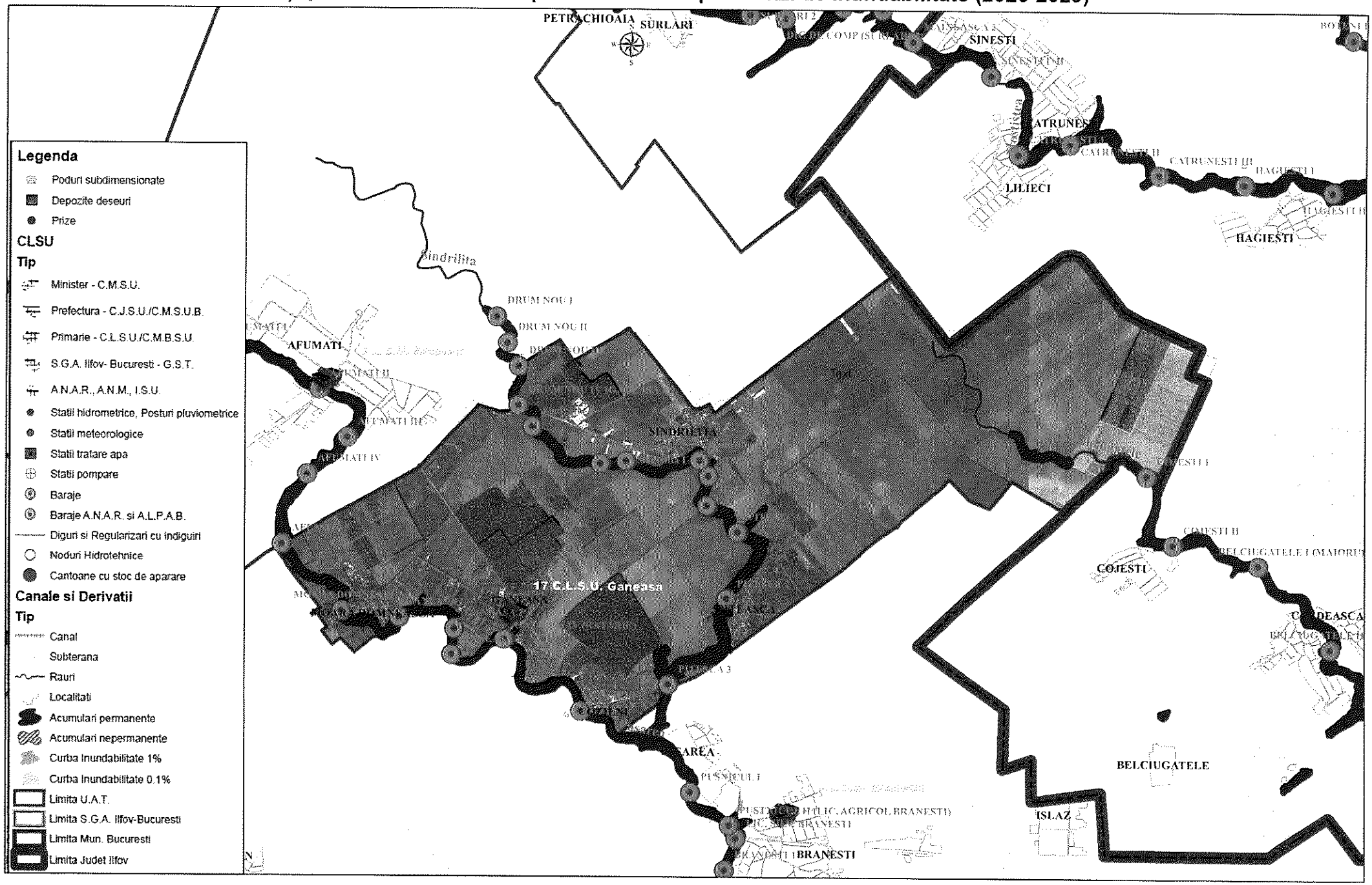

Glina - Județul Ilfov

Plan de apărare împotriva inundațiilor, fenomenelor meteorologice periculoase, accidentelor la construcții hidrotehnice și poluărilor accidentale pe cursurile de apă - benzi de inundabilitate (2026-2029)

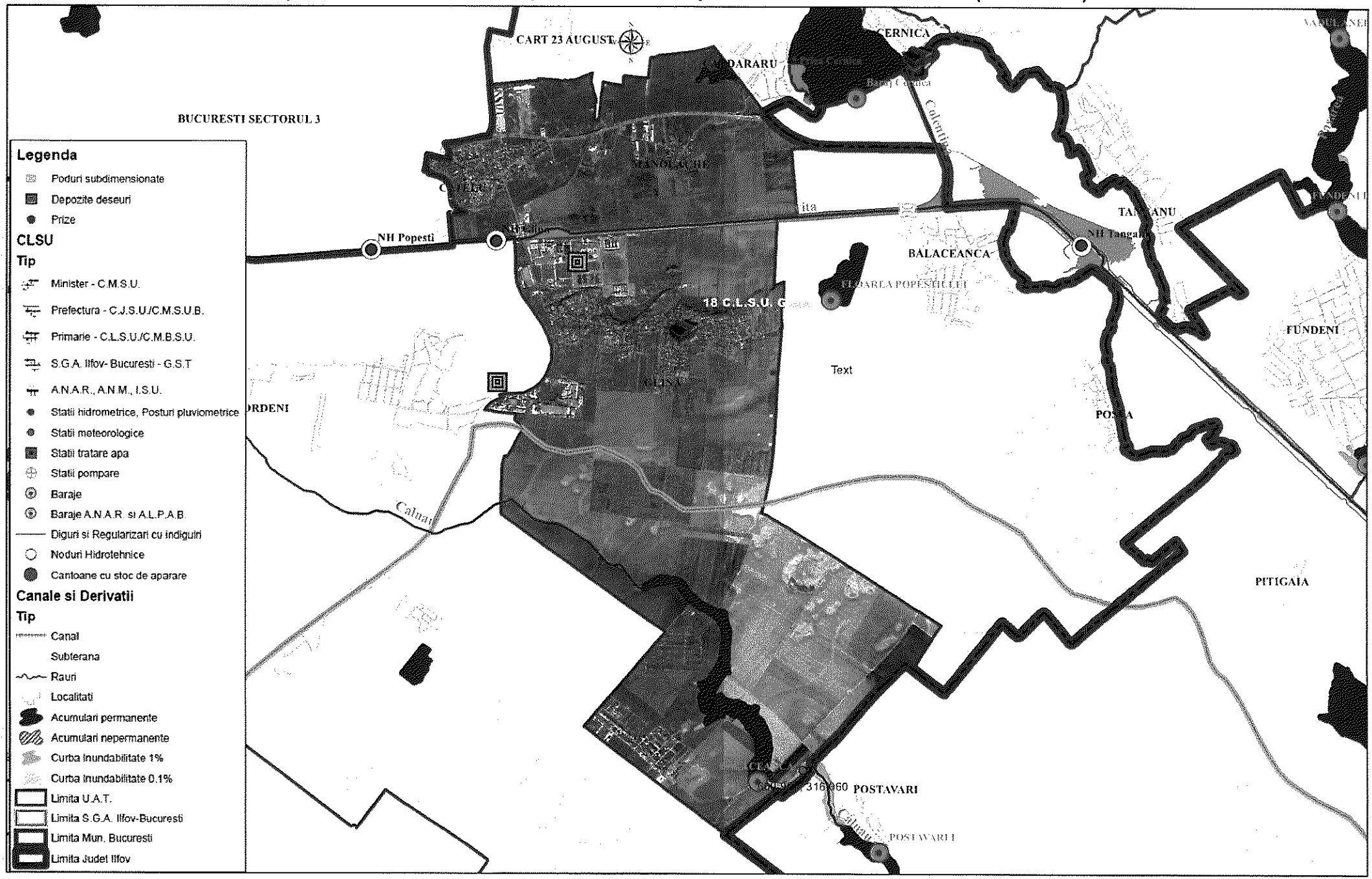

Grădiștea - Județul Ilfo.

Plan de apărare împotriva inundațiilor, fenomenelor meteorologice periculoase, accidentelor la construcții hidrotehnice și poluărilor accidentale pe cursurile de apă - benzi de inundabilitate (2026-2029)

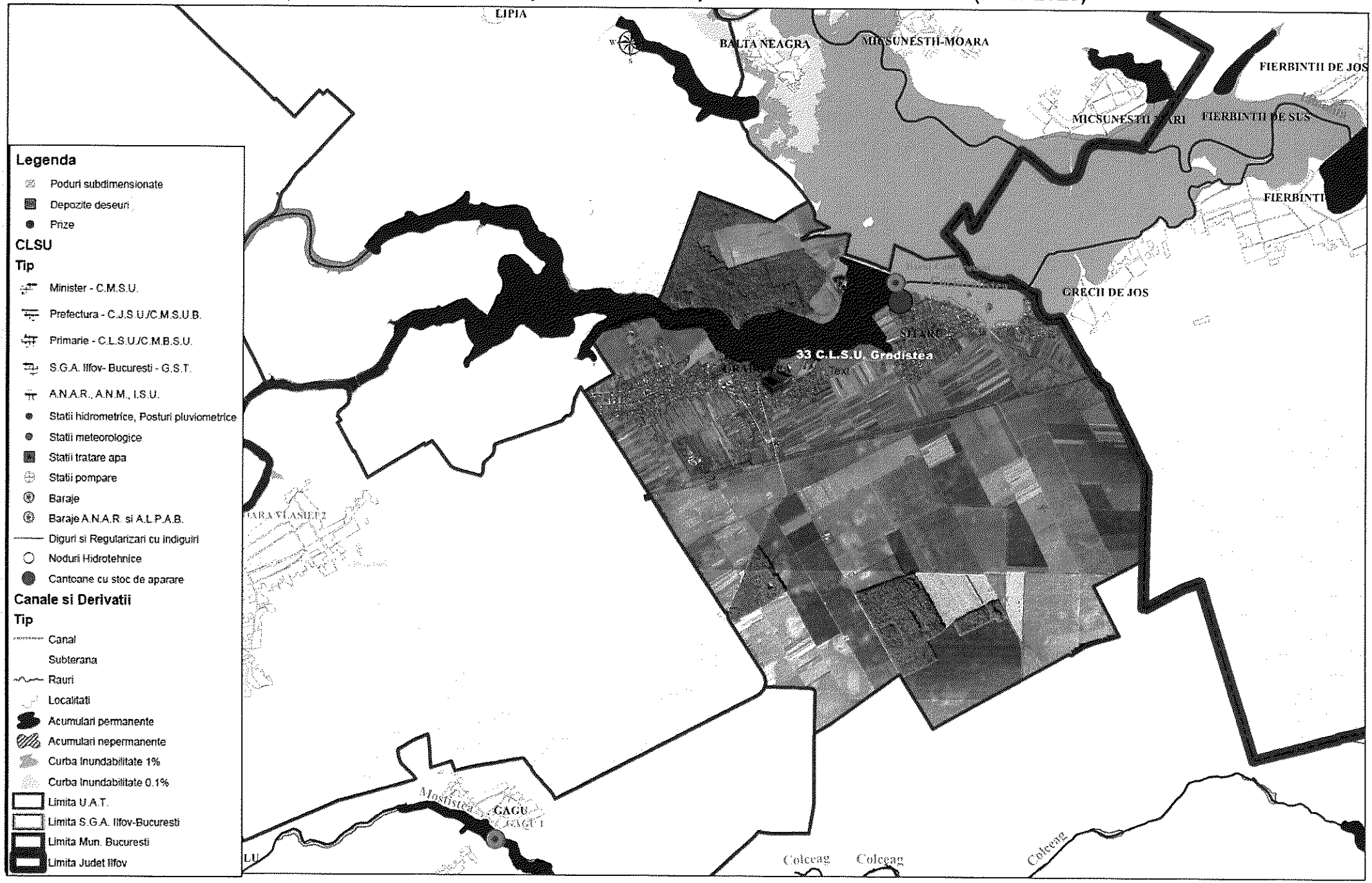

Gruiu - Județul Ilfov

Plan de apărare împotriva inundațiilor, fenomenelor meteorologice periculoase, accidentelor la construcții hidrotehnice și poluărilor accidentale pe cursurile de apă - benzi de inundabilitate (2026-2029)

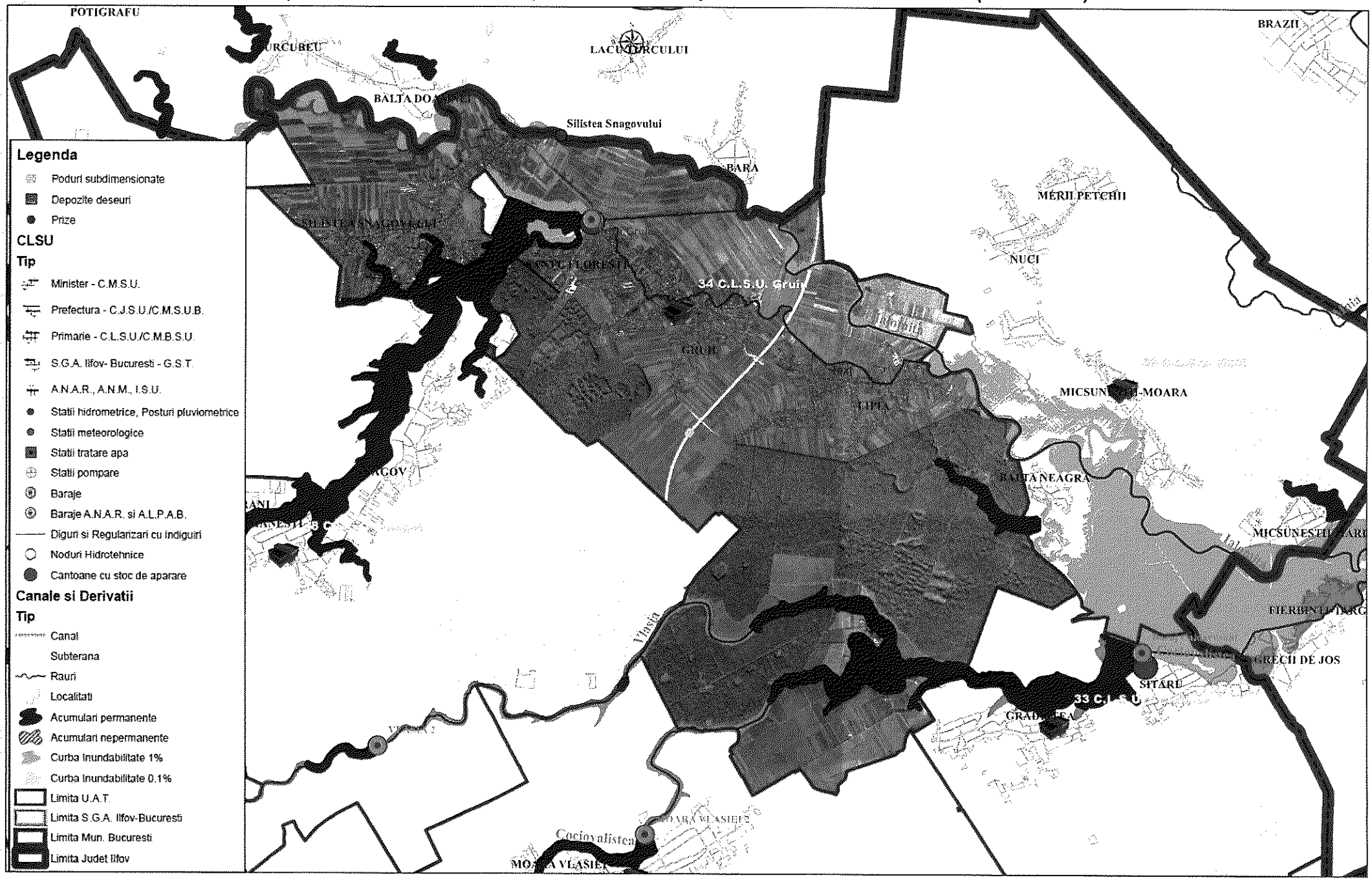

Jilava - Județul Ilfov

Plan de apărare împotriva inundațiilor, fenomenelor meteorologice periculoase, accidentelor la construcții hidrotehnice și poluărilor accidentale pe cursurile de apă - benzi de inundabilitate (2026-2029)



Măgurele - Județul Ilfov

Plan de apărare împotriva inundațiilor, fenomenelor meteorologice periculoase, accidentelor la construcții hidrotehnice și poluărilor accidentale pe cursurile de apă - benzi de inundabilitate (2026-2029)

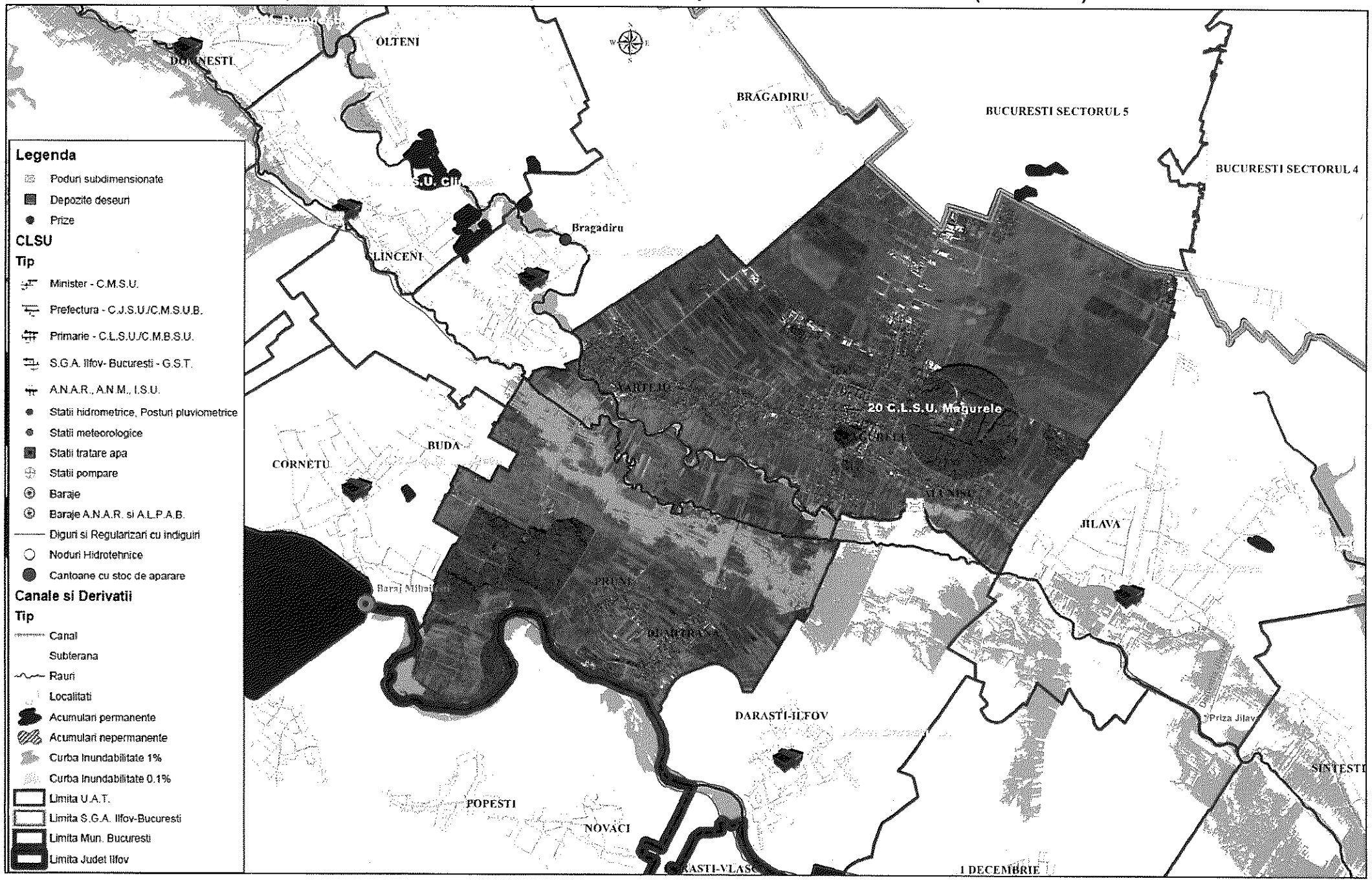

Moara Vlăsiei - Județul Ilfov

Plan de apărare împotriva inundațiilor, fenomenelor meteorologice periculoase, accidentelor la construcții hidrotehnice și poluărilor accidentale pe cursurile de apă - benzi de inundabilitate (2026-2029)

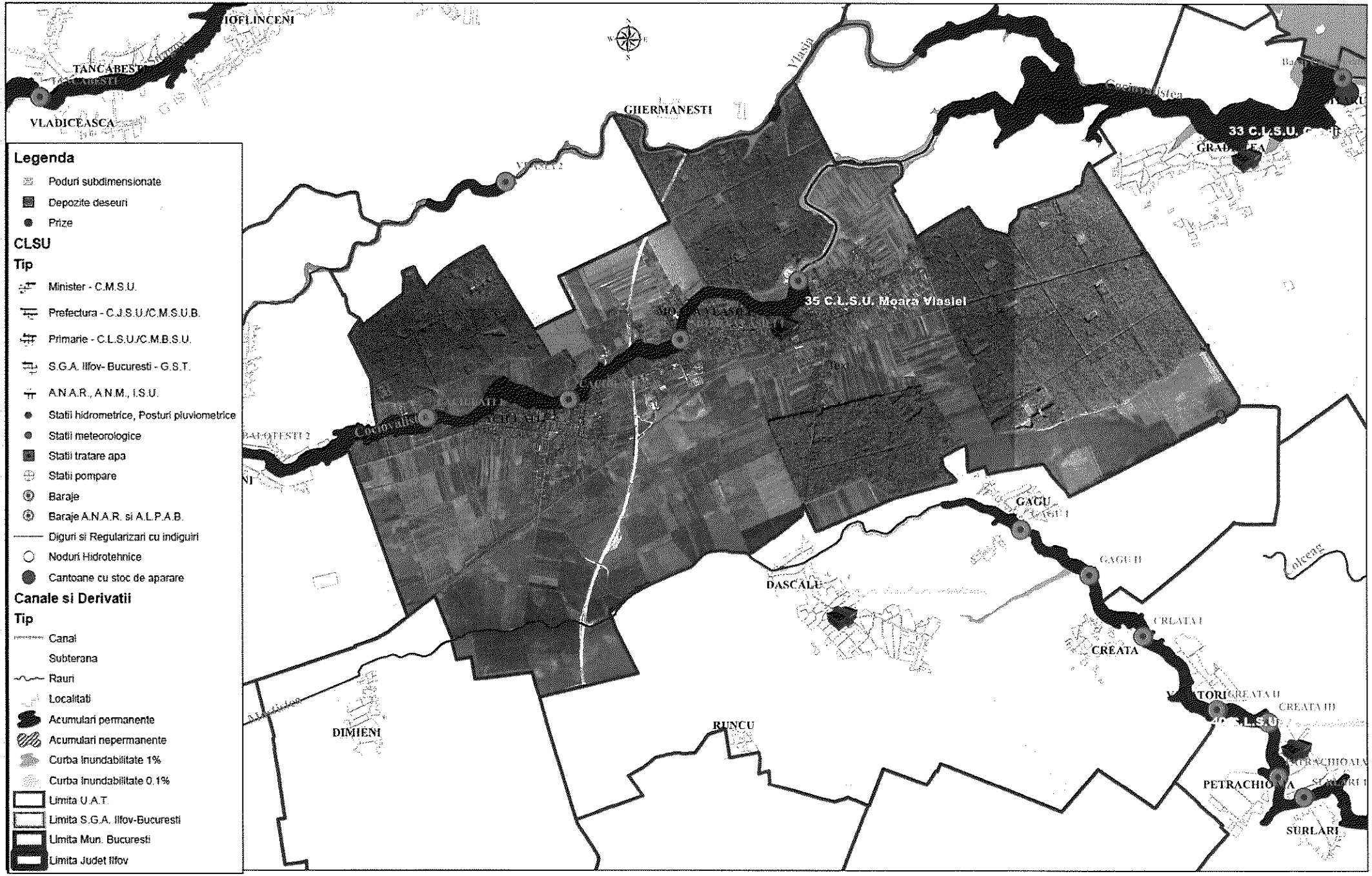

Mogoșoaia - Județul Ilfov

Plan de apărare împotriva inundațiilor, fenomenelor meteorologice periculoase, accidentelor la construcții hidrotehnice și poluărilor accidentale pe cursurile de apă - benzi de inundabilitate (2026-2029)



Municipiul BUCUREȘTI

Plan de apărare împotriva inundațiilor, fenomenelor meteorologice periculoase, accidentelor la construcții hidrotehnice și poluărilor accidentale pe cursurile de apă - benzi de inundabilitate (2026-2029)

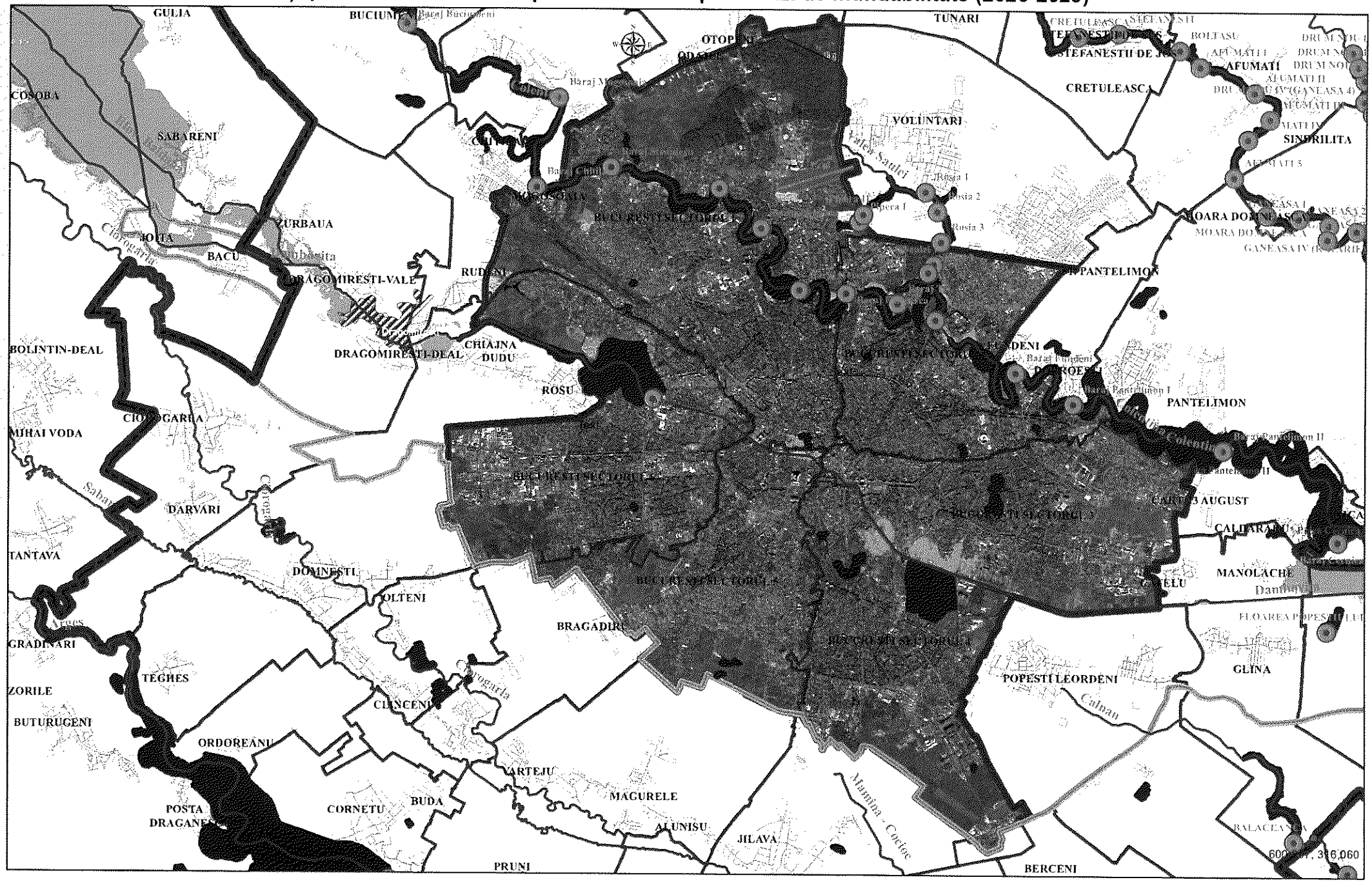

Nuci - Județul Ilfov

Plan de apărare împotriva inundațiilor, fenomenelor meteorologice periculoase, accidentelor la construcții hidrotehnice și poluărilor accidentale pe cursurile de apă - benzi de inundabilitate (2026-2029)

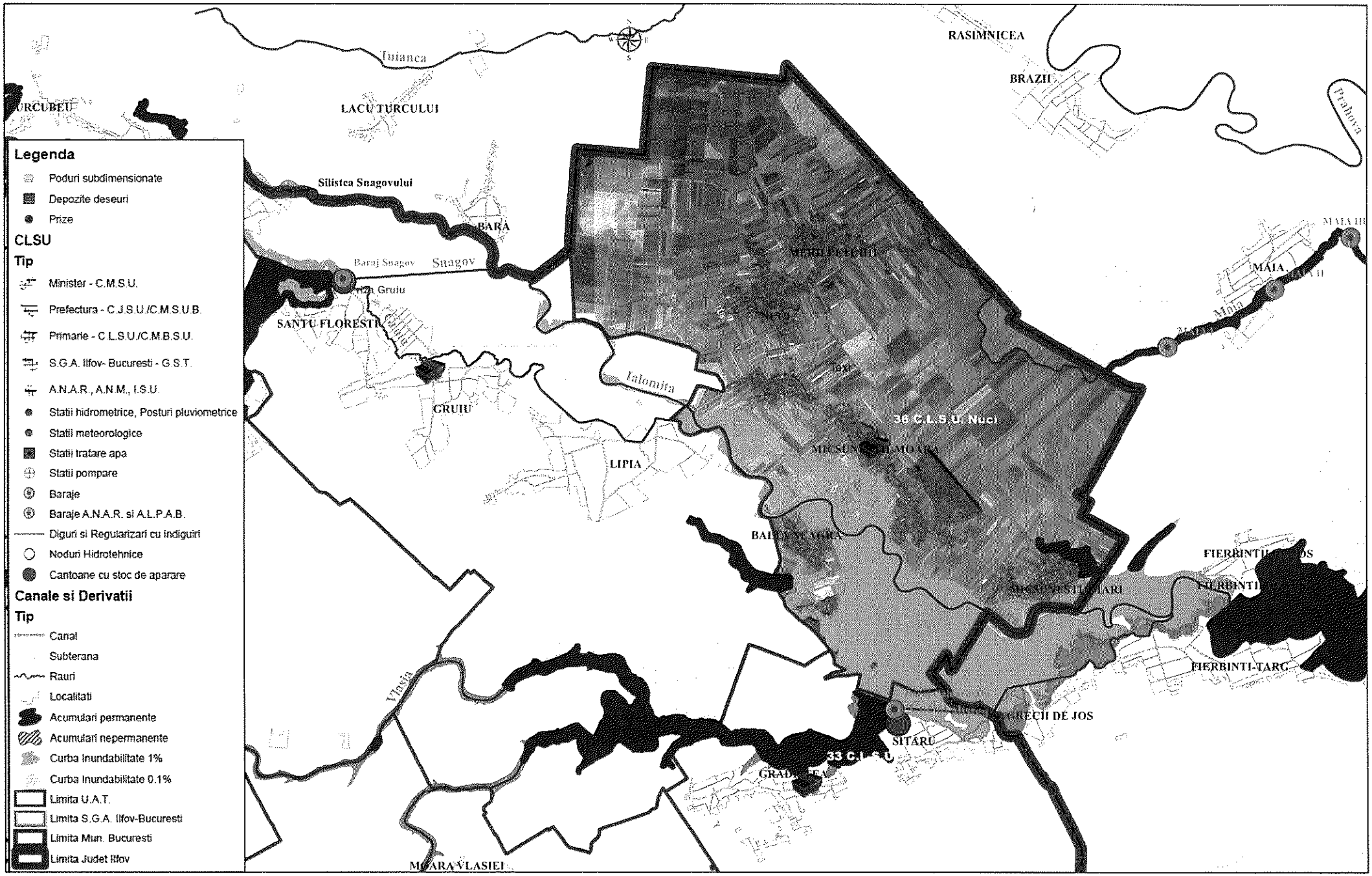

Otopeni - Județul Ilfov

Plan de apărare împotriva inundațiilor, fenomenelor meteorologice periculoase, accidentelor la construcții hidrotehnice și poluărilor accidentale pe cursurile de apă - benzi de inundabilitate (2026-2029)

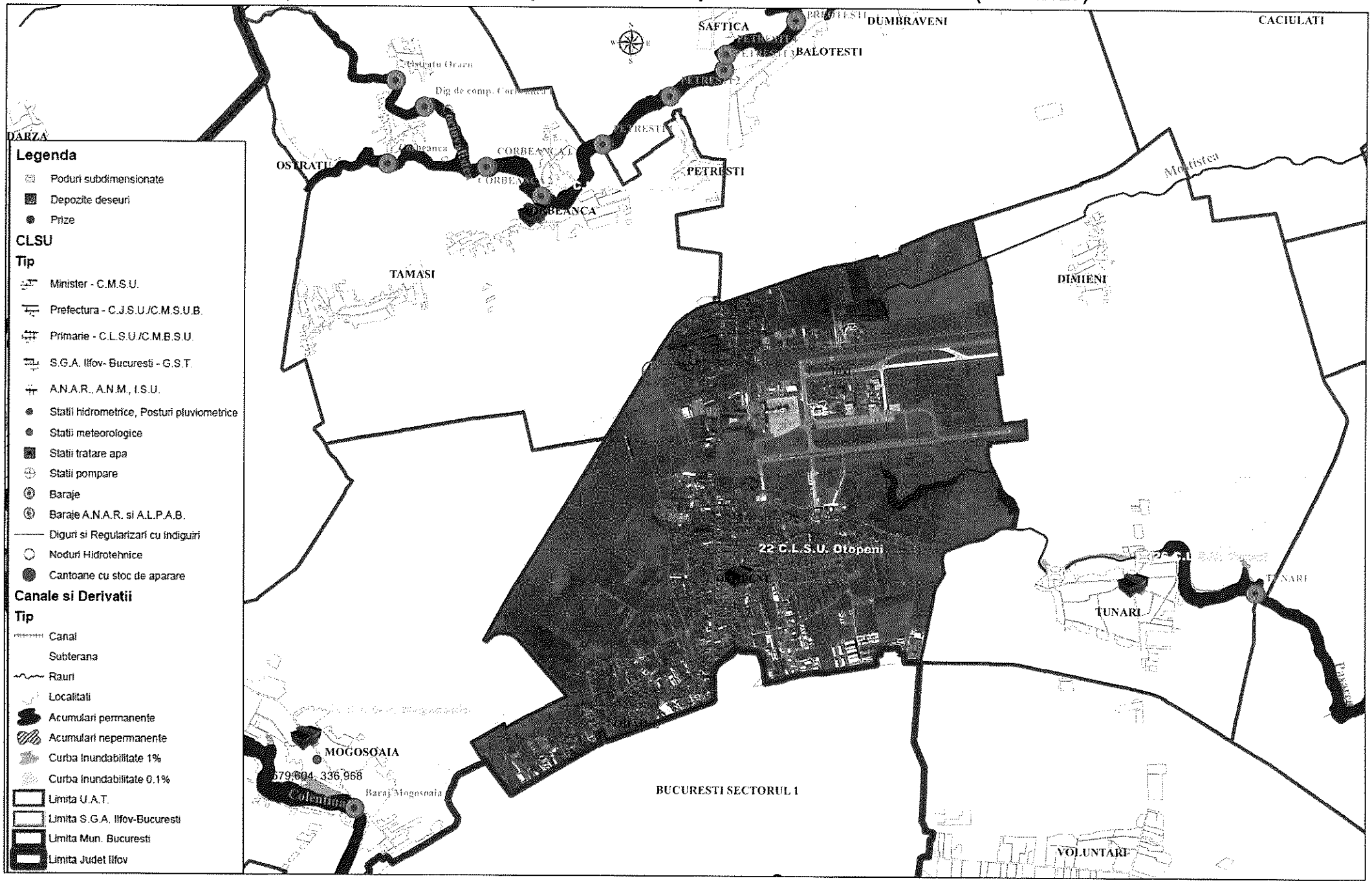

Pantelimon - Județul Ilfov

Plan de apărare împotriva inundațiilor, fenomenelor meteorologice periculoase, accidentelor la construcții hidrotehnice și poluărilor accidentale pe cursurile de apă - benzi de inundabilitate (2026-2029)

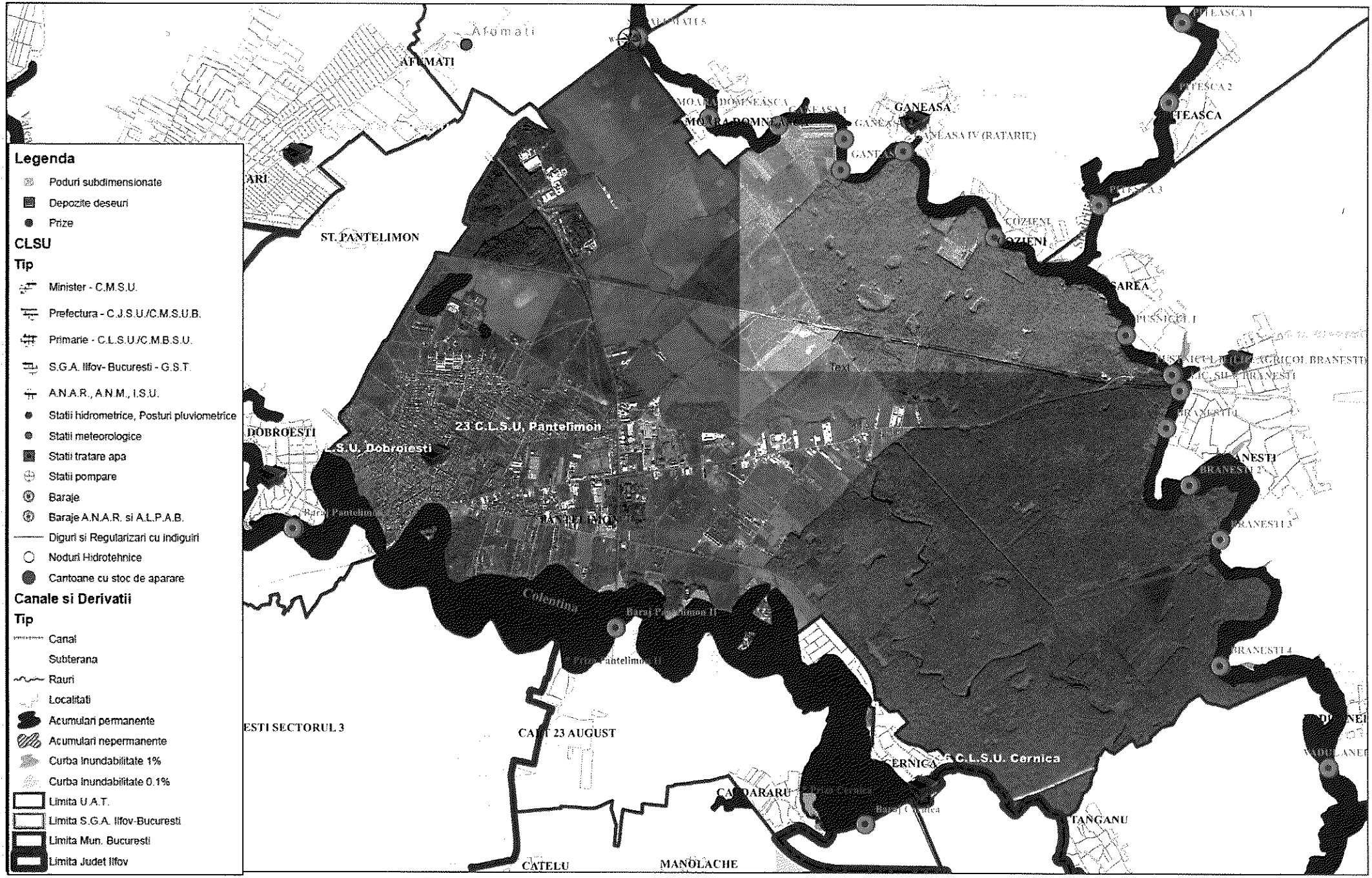

Petrăchioaia - Județul Ilfov

Plan de apărare împotriva inundațiilor, fenomenelor meteorologice periculoase, accidentelor la construcții hidrotehnice și poluărilor accidentale pe cursurile de apă - benzi de inundabilitate (2026-2029)

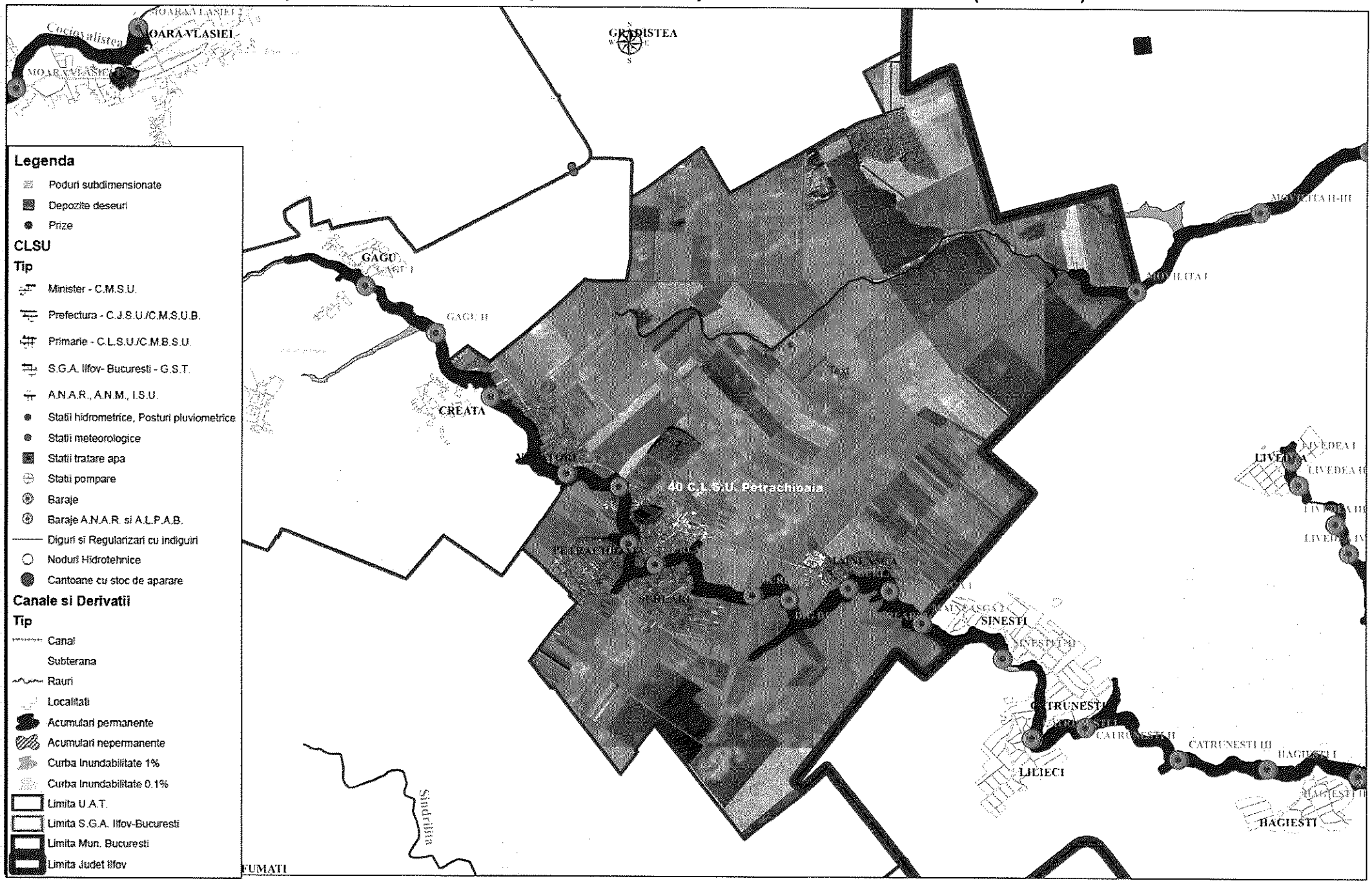

Popești Leordeni - Județul Ilfov

Plan de apărare împotriva inundațiilor, fenomenelor meteorologice periculoase, accidentelor la construcții hidrotehnice și poluărilor accidentale pe cursurile de apă - benzi de inundabilitate (2026-2029)



Snagov - Județul Ilfov

Plan de apărare împotriva inundațiilor, fenomenelor meteorologice periculoase, accidentelor la construcții hidrotehnice și poluărilor accidentale pe cursurile de apă - benzi de inundabilitate (2026-2029)

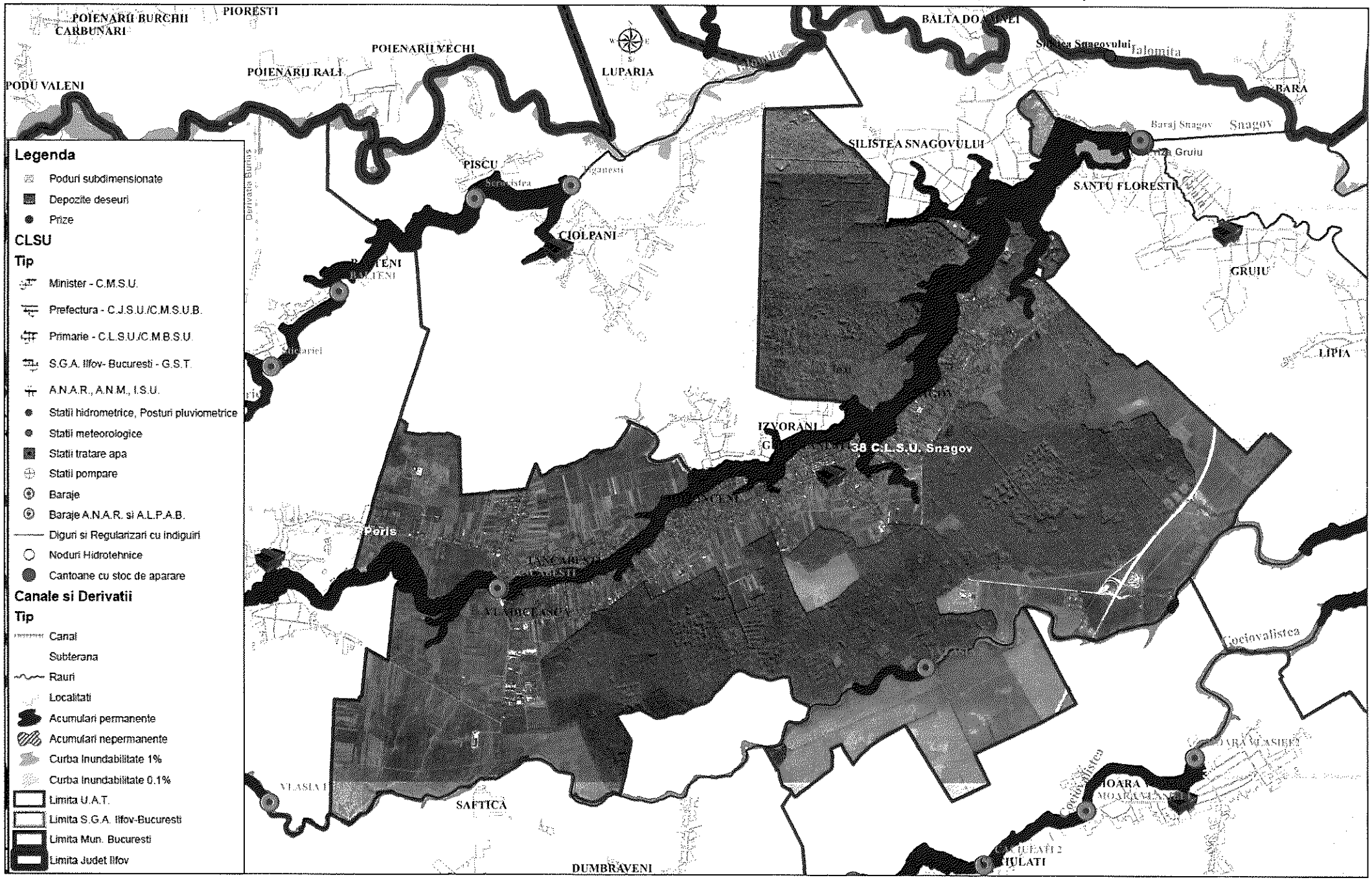

Ștefăneștii de Jos - Județul Ilfov

Plan de apărare împotriva inundațiilor, fenomenelor meteorologice periculoase, accidentelor la construcții hidrotehnice și poluărilor accidentale pe cursurile de apă - benzi de inundabilitate (2026-2029)

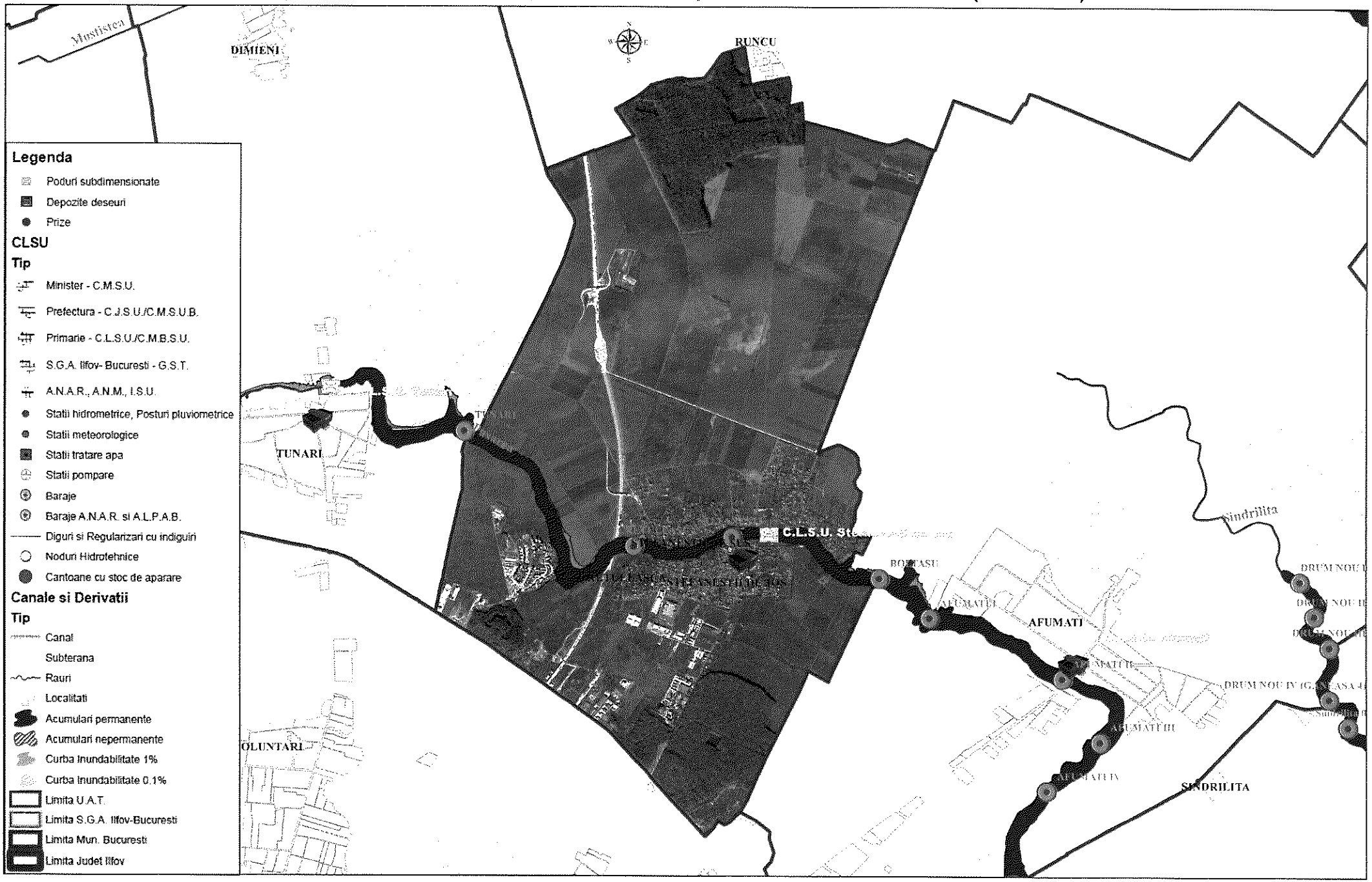

Tunari - Județul Ilfov

Plan de apărare împotriva inundațiilor, fenomenelor meteorologice periculoase, accidentelor la construcții hidrotehnice și poluărilor accidentale pe cursurile de apă - benzi de inundabilitate (2026-2029)

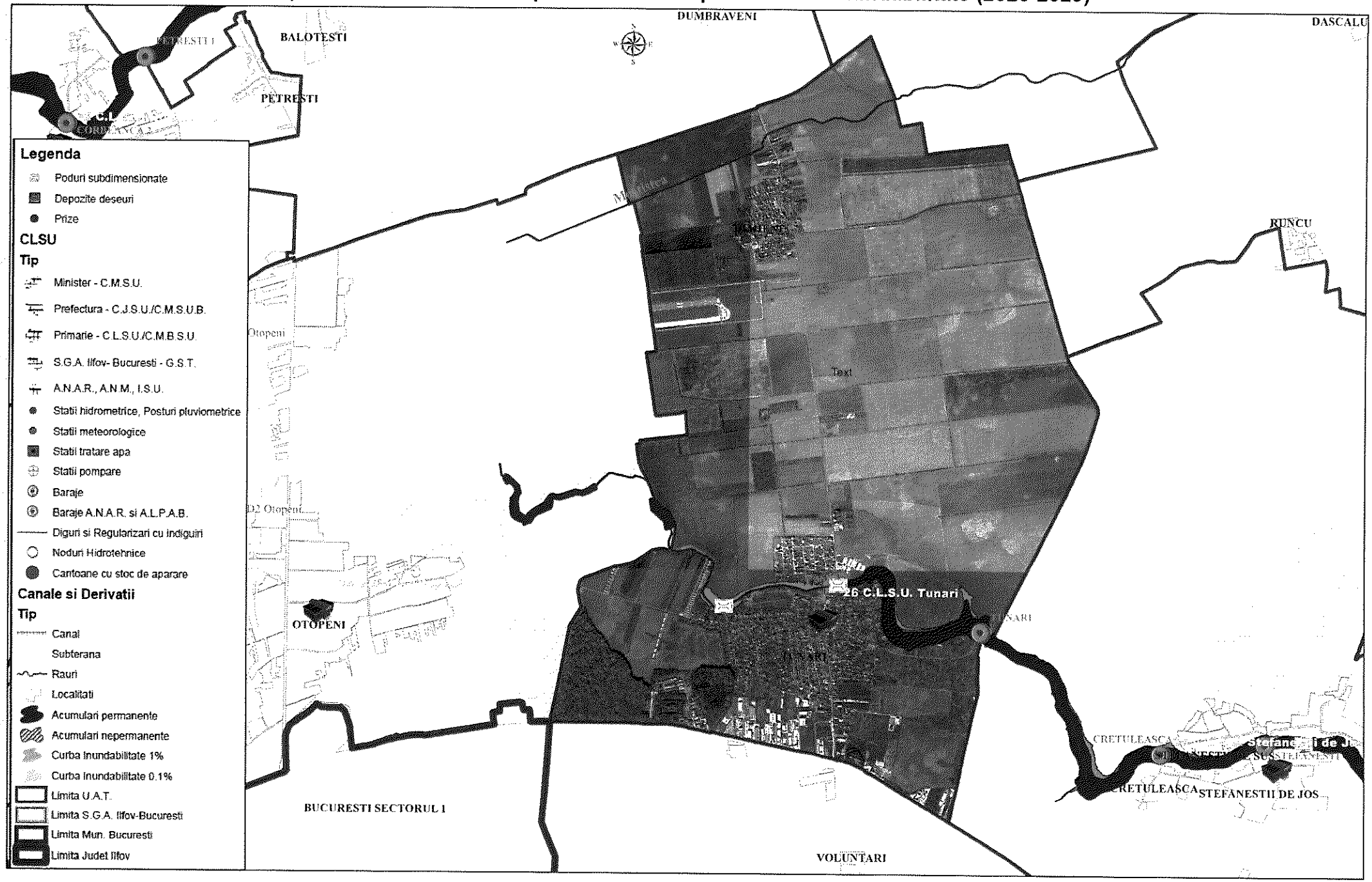

Vidra - Județul Ilfov

Plan de apărare împotriva inundațiilor, fenomenelor meteorologice periculoase, accidentelor la construcții hidrotehnice și poluărilor accidentale pe cursurile de apă - benzi de inundabilitate (2026-2029)

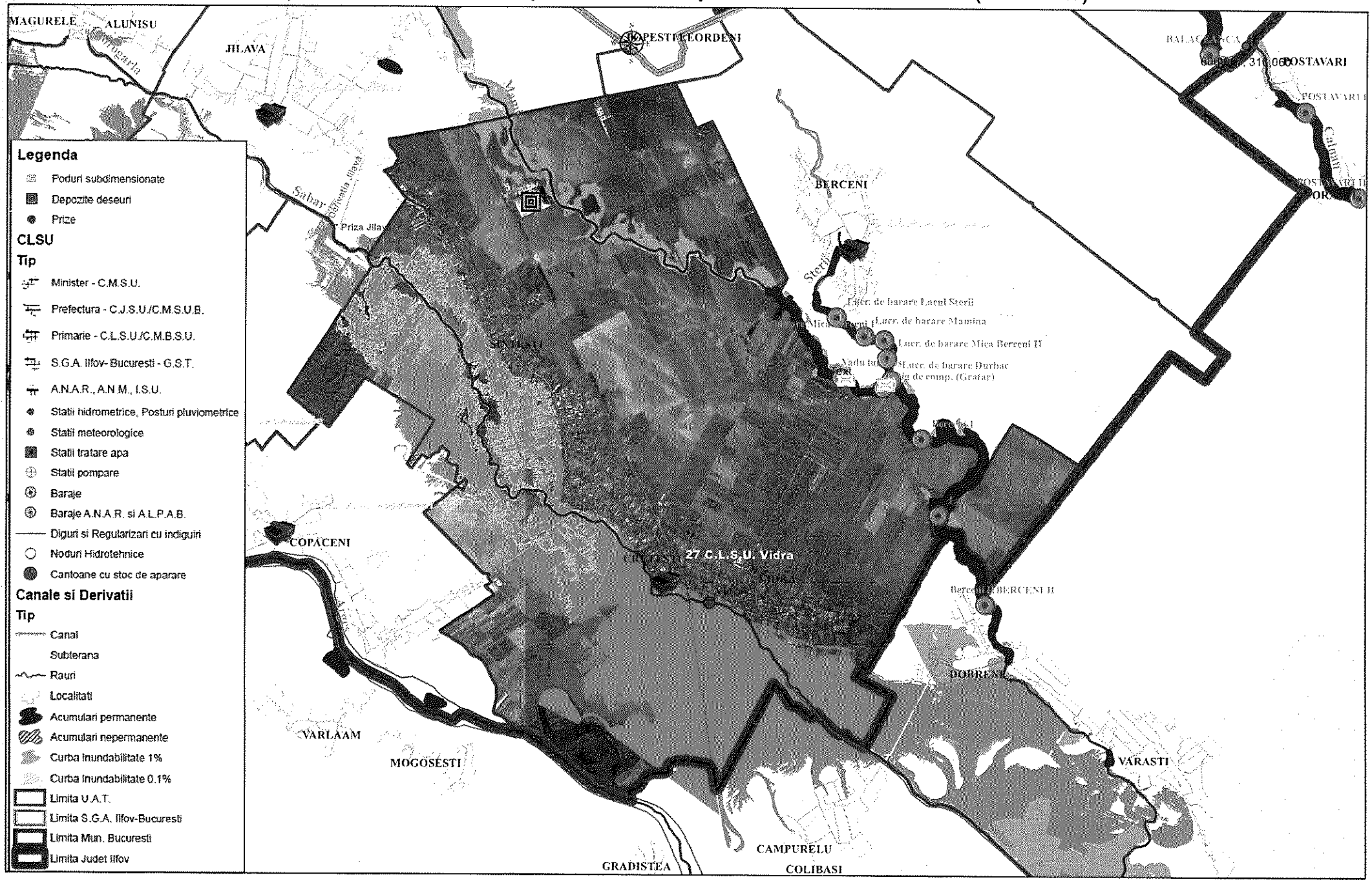

Voluntari - Județul Ilfov

Plan de apărare împotriva inundațiilor, fenomenelor meteorologice periculoase, accidentelor la construcții hidrotehnice și poluărilor accidentale pe cursurile de apă - benzi de inundabilitate (2026-2029)

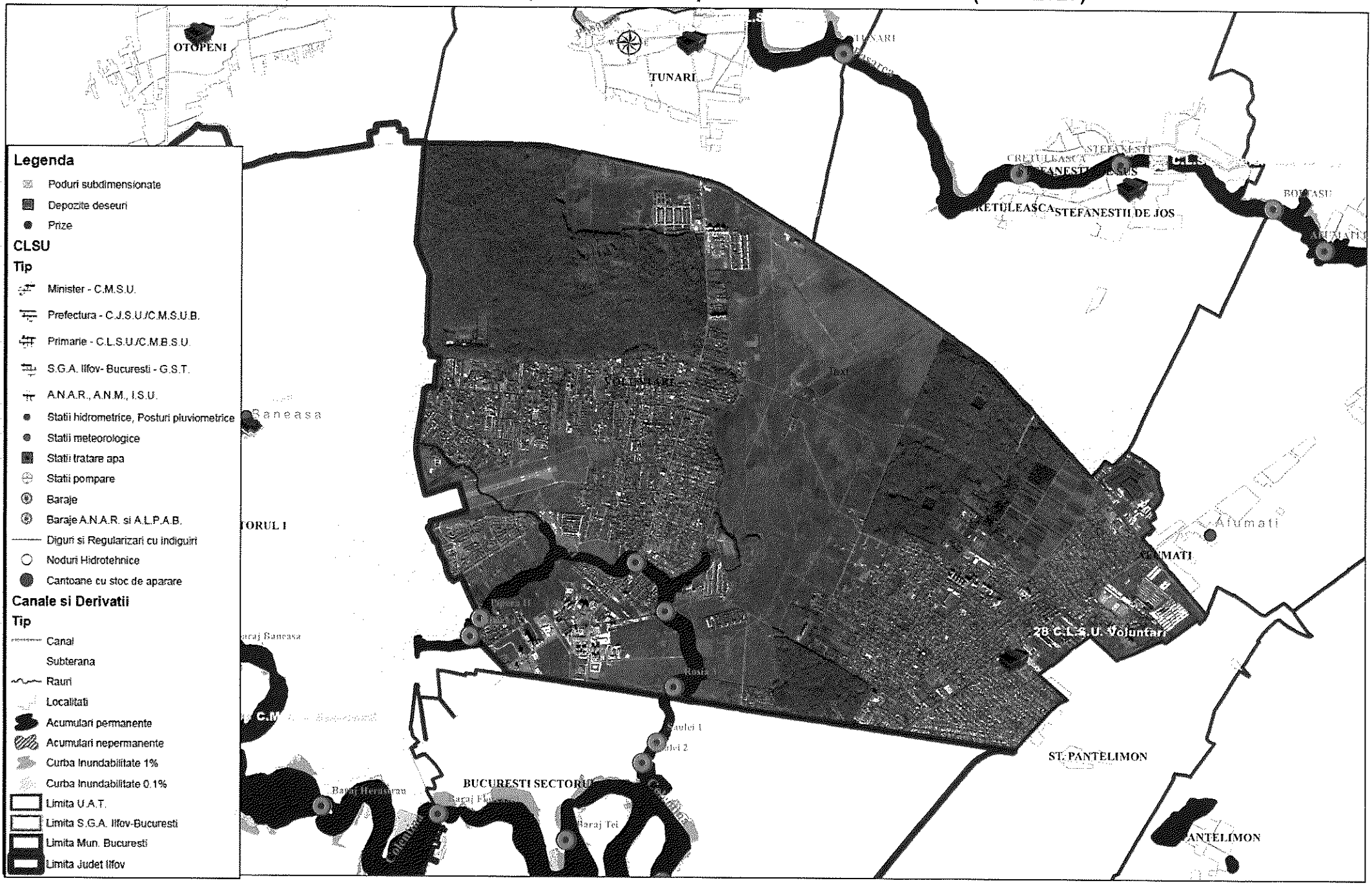

REGULI DE PREGĂTIRE ANTISEISMICĂ, PROTECŢIE, COMPORTARE ŞI ACŢIUNE A POPULAŢIEI ÎN CAZ DE CUTREMUR ŞI/SAU ALUNECĂRI DE TEREN

A) REGULI DE PREGĂTIRE ANTISEISMICĂ ÎN CLĂDIRILE ŞI SPAŢIILE ÎN CARE LOCUIM SAU LUCRĂM

1. Culegerea de informaţii referitoare la evenimentele seismice precedente şi acţiunile lor asupra clădirii;
2. Executarea tuturor lucrărilor de întreţinere şi reparaţii curente pentru a menţine caracteristicile de rezistenţă pe întreaga durată de exploatare/serviciu a clădirii;
3. Conştientizarea riscurilor la care utilizatorii s-ar expune dacă ar efectua modificări la clădire fără un aviz privind proiectul intervenţiei şi autorizaţiile legale din partea unui expert; toate modificările efectuate se înscriu în cartea tehnică a construcţiei;
4. Efectuarea unei expertize tehnice asupra clădirii, de către un expert autorizat sau de către un institut specializat conform prevederilor legale;
5. Executarea lucrărilor de consolidare, refacere şi reparaţii atât la clădire cât şi la instalaţiile aferente clădirii: apă, gaze, încălzire, electricitate, canalizare, etc. numai pe baza raportului de expertiză şi a proiectelor autorizate;
6. Respectarea unor principii simple şi sigure pentru execuţia de clădiri rezistente în localităţi rurale, respectiv a cerinţelor legale privind calitatea construcţiilor în zone urbane, precum şi luarea măsurilor privind reabilitarea clădirilor în conformitate cu normele actuale;
7. Interzicerea intervenţiei asupra structurii clădirii - ex. lărgirea unor camere, mutarea pereţilor, practicarea de goluri, supraetajarea, săparea de pivniţe sau garaje etc., fără a avea un proiect întocmit de un specialist atestat pentru astfel de lucrări şi toate autorizaţiile necesare, deoarece altfel, se pot declanşa, cu sau fără seisme, procese de degradare rapidă sau chiar bruscă a clădirii, care pot periclita viaţa;
8. Întocmirea proiectelor de consolidare şi execuţia acestora precum şi recepţia lucrărilor în conformitate cu prevederile Legii nr. 10/1995 privind calitatea în construcţii, cu modificările ulterioare şi ale regulamentelor în vigoare;
9. Cunoaşterea de către asociaţiile de proprietari/locatari ale clădirilor multietajate - tip bloc, a modului în care firmele cu sediul în apartamente respectă măsurile de protecţie antiseismică, precum şi pe cele de prevenire a unor incendii, explozii, deversări de materiale combustibile, toxice şi chimice. În aceste spaţii se interzice depozitarea de materiale pe planşee, peste sarcina pentru care au fost proiectate. Dacă firma este în locuinţa personală cu 1-2 niveluri, se vor aplica toate măsurile de protecţie pentru a nu afecta clădirile învecinate în cazul producerii unui cutremur, alunecare de teren, prin declanşarea de explozii, incendii etc.;

10. Interzicerea depozitării de materiale combustibile, explozive, substanţe toxice etc. în clădiri de locuit; amplasarea şi fixarea obiectelor grele se va face după consultarea unui specialist;
11. Fixarea antenelor de satelit de elementele structurale ale clădirii pentru ca în cazul unui cutremur să se evite căderea lor şi producerea de accidente;
12. Cunoaşterea măsurilor necesare prevenirii şi stingerii incendiilor şi aplicarea lor de către proprietarii, administratorii, locatarii din clădirile de tip bloc;
13. Cunoaşterea planului subsolului clădirii tip bloc şi a reţelelor de conducte din subsolul clădirii, precum şi cunoaşterea locurilor de amplasare a robineţilor şi vanelor de închidere a diferitelor utilităţi pe diferite ramificaţii;
14. Cunoaşterea şi verificarea periodică a tavanelor, podului, acoperişului, balcoanelor, cornişelor, calcanelor, coşurilor, terasei şi învelitorii blocului/casei, astfel ca în cazul unui cutremur să se evite căderea cărămizilor, placajelor, tencuielilor, ornamentelor, ţiglelor, olanelor, jardinierelor, în zona intrărilor, aleilor înconjurătoare, străzilor sau la vecini. Se va proceda similar la elementele ce ar putea să cadă dinspre clădirea învecinată, inclusiv pentru îmbinarea cu blocul alăturat sau gardurile de zid ale vecinilor;
15. Consultarea unui expert autorizat la cumpărarea sau închirierea unei locuinţe sau sediu de firmă, asupra evaluării rezistenţei antiseismice conform normativelor tehnice în vigoare, în vederea evitării expunerii la un potenţial risc.

B) PROTECŢIA ANTISEISMICĂ ÎN INTERIORUL LOCUINŢEI SAU LOCULUI DE MUNCĂ

Măsuri de pregătire a locului de muncă sau locuinţei pentru prevenirea distrugerilor provocate de efectele unui seism:

1. evitarea aglomerării spaţiilor de la locul de muncă sau din locuinţă cu piese de mobilier sau aparatură instabile la seism şi amplasate în vecinătatea locurilor în care se aglomerează de obicei familia, sau în spaţiul de lucru;
2. asigurarea pieselor de mobilier grele, zvelte, suprapuse şi înalte, între ele şi prin prindere de un perete, grindă solidă în locurile unde se aglomerează de obicei persoane la locul de muncă sau în familie;
3. amplasarea echipamentelor tehnice şi aparatelor casnice mai grele sau a celor pe rotile - de exemplu: copiatoare, calculatoare mari, maşini de spălat, frigidere etc., astfel încât să nu se afle în vecinătatea ieşirilor din încăperi sau apartament spre a nu bloca prin deplasarea lor accesul în cazul unui seism;
4. fixarea aparatelor în aşa fel încât racordurile să nu sufere deteriorări în caz de cutremur;
5. amplasarea obiectelor fragile şi valoroase într-un loc mai jos şi sigur;
6. amplasarea vaselor cu chimicale, combustibili în dulapuri în care să nu se poată răsturna, în încăperi în care nu se locuieşte şi nu există pericolul de contaminare şi de incendiu;
7. asigurarea uşilor dulapurilor cu închizători eficiente la oscilaţii, astfel încât deplasarea veselei depozitate să nu producă accidente;

8. procurarea în locuinţă a cel puţin unui extinctor şi amplasarea acestuia într-un loc cunoscut şi accesibil în orice moment, lângă sursele potenţiale de incendiu; învăţaţi utilizarea acestuia;
9. reţinerea locului de amplasare a comutatoarelor, siguranţelor, robinetelor generale şi locale pentru apă, gaze şi electricitate şi a modului lor de manevrare, astfel încât, la nevoie, după seism, să puteţi lua măsurile minime de intervenţie de urgenţă - închidere/deschidere;
10. păstrarea la îndemână o unei truse de scule adecvate.

Dacă locuim într-o clădire multifamilială tip bloc, ne informăm personal sau prin administraţia asociaţiei despre îndeplinirea obligaţiilor legale privind:

- evaluarea rezistenţei antiseismice actuale a structurii clădirii;
- reparaţiile şi consolidările necesare;
- proiectarea şi executarea lucrărilor necesare;
- asigurarea pentru daune seismice, forme şi taxe necesare.

Reţinem particularităţile localităţii, cartierului şi împrejurimile locuinţei, ale drumului pe care ne deplasăm zilnic la serviciu, şcoală sau cumpărături, având în vedere eventualele pericole descrise mai jos:

- căderea unor elemente de construcţie nestructurale: tencuielei, cărămizi etc.;
- spargerea şi căderea unor geamuri, în special la clădirile înalte;
- căderea unor obiecte, mobilier etc.;
- căderea unor stâlpi şi linii electrice;
- incendii rezultând din scurtcircuite electrice, conducte de gaz rupte, răsturnarea unor instalaţii de încălzire etc.;
- alunecări de teren, avalanşe în zona muntoasă, lichefierea unor terenuri nisipoase.

C) REGULI DE COMPORTARE RAŢIONALĂ, INDIVIDUALE ŞI DE GRUP: LOC DE MUNCĂ, FAMILIE, PE STRADĂ, ÎN TIMPUL PRODUCERII SEISMULUI

1. Păstraţi-vă calmul, nu intraţi în panică, liniştiţi-i şi pe ceilalţi, protejaţi copiii, bătrânii şi femeile. Nu vă speriaţi de zgomotele din jur.
2. Preveniţi tendinţele de a părăsi camera sau locuinţa, deoarece faza seismică iniţială are o durată redusă, astfel încât tocmai faza puternică a mişcării seismice vă poate surprinde pe scări, holuri, paliere, în aglomeraţie şi panică, conducând la accidente grave, nedorite.

Atenţie! Scările sunt elemente de construcţii foarte sensibile la deplasările diferenţiate ale etajelor şi, chiar dacă ar rezista, deplasarea persoanelor pe scări sub efectul oscilaţiei seismice este extrem de periculoasă. Chiar dacă ieşirea de la etajele inferioare sau dintr-o locuinţă parter ar fi în principiu posibilă şi fezabilă în scurt timp, în special pentru persoane tinere, afară sunt multe alte riscuri: calcane şi coşuri de fum, parapete, ornamente, vitraje etc.

3. Rămâneţi în încăpere sau locuinţă, departe de ferestre care se pot sparge şi vă pot accidenta, protejaţi-vă sub o grindă, toc de uşă solid, sub un birou sau masă care sunt suficient de rezistente spre a vă feri de căderea unor obiecte, mobile suprapuse, lămpi, tencuieli ornamentale etc. În lipsa unor astfel de posibilităţi vă puteţi proteja stând la podea lângă un perete solid, pe genunchi

şi coate, cu faţa în jos iar cu palmele împreunate vă veţi proteja capul, ceafa, iar cu antebraţele pe lateral capul. Această recomandare implică o cunoaştere prealabilă a acelor elemente de construcţie rezistente, prin consultarea unui specialist atestat.

4. Dacă este posibil, închideţi sursele de foc cât puteţi mai repede iar dacă a luat foc ceva intervineţi imediat după ce a trecut şocul puternic.
5. Nu fugiţi pe uşă, nu săriţi pe fereastră, nu alergaţi pe scări, nu utilizaţi liftul, evitaţi aglomeraţia, îmbulzeala, iar dacă este posibil deschideţi uşa locuinţei spre exterior, spre a preveni blocarea acesteia, în vederea evacuării după terminarea mişcării seismice.
6. Nu alergaţi în stradă.
7. Dacă vă aflaţi în afara unei clădiri, deplasaţi-vă cât mai departe de clădire, feriţi-vă de tencuieli, cărămizi, coşuri, parapete, cornişe, geamuri, ornamente care de obicei se pot prăbuşi în stradă. Nu fugiţi pe stradă, deplasaţi-vă calm spre un loc deschis şi sigur.
8. Acordaţi prim ajutor persoanelor rănite.
9. În cazul în care sunteţi surprinşi de căderea unor tencuieli sau obiecte de mobilier răsturnate, căutaţi să vă protejaţi capul şi membrele sau să vă asiguraţi supravieţuirea; ulterior veţi căuta să alarmaţi prin diferite metode vecinii cât şi echipele de salvare-intervenţie de prezenţa dvs.

D) COMPORTAREA DUPĂ PRODUCEREA UNUI CUTREMUR

1. Nu părăsiţi imediat spaţiul, camera, apartamentul, clădirea în care v-a surprins seismul. Acordaţi mai întâi primul ajutor celor afectaţi de seism. Calmaţi persoanele intrate în panică sau speriate, în special copiii de vârstă mai fragedă.
2. Ajutaţi pe cei răniţi sau prinşi sub mobilier, obiecte sau elemente uşoare de construcţii, să se degajeze. Nu mişcaţi răniţii grav - dacă nu sunt în pericol imediat de a fi răniţi suplimentar din alte cauze - până la acordarea unui ajutor sanitar-medical calificat.
3. Îngrijiţi-vă de siguranţa copiilor, bolnavilor, bătrânilor, asigurându-le îmbrăcăminte şi încălţăminte corespunzătoare sezonului în care s-a declanşat seismul, în vederea unei eventuale evacuări din locuinţă sau clădire pentru o perioadă anume, de la câteva ore la câteva zile.
4. Nu utilizaţi telefonul decât pentru apeluri la salvare, pompieri sau de către organismul cu însărcinări oficiale în privinţa intervenţiei post-dezastru, în cazuri justificate, spre a nu bloca circuitele telefonice.
5. Dacă s-a declanşat un incendiu, căutaţi să-l stingeţi prin forţe proprii.
6. Verificaţi preliminar starea instalaţiilor electrice, gaze, apă, canal, verificaţi vizual starea construcţiei în interior. În cazul constatării de avarii, închideţi alimentarea locală sau generală şi anunţaţi unitatea pentru intervenţie. Nu folosiţi foc deschis.
7. Părăsiţi cu calm clădirea, fără a lua cu dvs. lucruri inutile, dar verificaţi mai întâi scara şi drumul spre ieşire spre a nu vă expune la pericole.
8. Pentru orice eventualitate, preveniţi rănirea provocată de căderea unor tencuieli, cărămizi etc. la ieşirea din clădire utilizând o cască de protecţie sau în lipsa

acesteia un scaun/taburet ori alt obiect protector: geantă, ghiozdan, cărţi groase etc.

9. Dacă la ieşire întâlniţi uşi blocate, acţionaţi fără panică pentru deblocare. Dacă nu reuşiţi, iar acestea au vitraje, procedaţi cu calm la spargerea geamului şi curăţirea ramei şi a zonei de cioburi, utilizând un scaun, o vază etc. Dacă se constată că în ascensor sunt persoane blocate, liniştiţi-le, mai întâi, după care solicitaţi concursul persoanelor autorizate.
10. Evitaţi clădirile grav avariate, cu excepţia unor cazuri de ajutor sau salvare, măsuri ce trebuie întreprinse cu un minimum de măsuri de securitate şi fără riscuri inutile. Evitaţi să fiţi confundat cu răufăcătorii pătrunşi în astfel de clădiri, nu aglomeraţi fără rost zonele calamitate.
11. Ajutaţi echipele de intervenţie pentru ajutor sau salvare.
12. Ascultaţi numai anunţurile posturilor de radioteleviziune naţionale şi recomandările de acţiune imediată ale organelor în drept.
13. Fiţi pregătiţi psihic şi fizic pentru eventualitatea unor şocuri ulterioare primei mişcări seismice - aşa numitele replici -, fără a intra în panică. Nu daţi crezare zvonurilor care apar frecvent imediat după seisme, chiar dacă aparent sunt vehiculate de aşa-zişi specialişti!
14. La evacuare daţi prioritate celor răniţi sau copiilor, bătrânilor, femeilor şi ascultaţi întocmai recomandările salvatorilor.
15. Experienţa cutremurelor precedente a dovedit că este util să aveţi cunoştinţe necesare supravieţuirii până la intervenţia echipelor de salvare în cazul unei situaţii extreme în care, de exemplu, aţi fi surprinşi sub nişte dărâmături, mobilier răsturnat sau într-o cameră, incintă, ascensor etc. blocată, prin înţepenirea uşilor sau din alte cauze.
16. În primul rând trebuie să fiţi calmi, să îi liniştiţi pe cei şocaţi, să nu permiteţi reacţii de panică, să acordaţi primul ajutor celor răniţi iar dacă dumneavoastră sau altă persoană din grup are posibilitatea de mişcare să faceţi un mic plan de salvare. Deblocarea căii de acces se poate încerca numai dacă prin aceasta nu se înrăutăţeşte situaţia - de exemplu prin mişcarea dărâmăturilor sau a mobilierului.
17. O variantă clasică de comunicare cu cei din afară, este să bateţi la intervale regulate cu un obiect tare în conducte învecinate sau în pereţii incintei, iar dacă aţi stabilit contactul verbal, furnizaţi informaţiile cerute şi cereţi primul ajutor necesar. Inspectoratul judeţean/local pentru Situaţii de Urgenţă va concentra personal specializat şi aparate de ascultare ca să identifice locurile cu persoane blocate.
18. Nu vă preocupaţi de durata timpului scurs până la salvare, deoarece în astfel de condiţii, deşi timpul pare nesfârşit, corpul uman îşi mobilizează resurse nebănuite pentru a trece peste o perioadă critică. În acest mod se explică durate extreme de rezistenţă de sute de ore în condiţii de blocare la cutremur a unor persoane aparent fragile, înregistrate în ţara noastră în 1977 şi în mod similar în întreaga lume.

E) MĂSURI DE VERIFICARE A STĂRII CLĂDIRII, LOCUINŢEI

1. Daţi concursul dvs. organizaţiilor de intervenţie post-seismică pentru analiza stării construcţiilor, precum şi pentru celelalte activităţi întreprinse de organele în drept.
2. Verificaţi mai întâi afară şi apoi cu precauţii şi în interior starea locuinţei, a clădirii pentru a vedea avariile. După primele observaţii proprii, este bine să vă adresaţi unui specialist-expert autorizat în construcţii pe care îl cunoaşteţi din timp, sau cu care aveţi o înţelegere sau un contract pentru astfel de situaţii - în cazul instituţiilor sau firmelor.
3. Dacă starea structurii construcţiei prezintă avarii evidente iar echipele autorizate nu au sosit încă, solicitaţi instituţiilor abilitate evaluarea de către specialişti a stării post-seismice a structurii clădirii şi aveţi în vedere continuarea ulterioară a operaţiunilor de proiectare şi execuţie a reparaţiilor şi consolidărilor, cu concursul asociaţiei de proprietari sau locatari.
4. În cazul în care clădirea în care locuiţi este într-o stare de avariere a structurii evaluată de specialiştii abilitaţi legal ca fiind grav afectată de cutremur, va trebui să respectaţi dispoziţiile legale şi să vă adaptaţi la condiţiile de sinistrat. În acest sens organele administraţiei publice locale vor lua măsurile de relocare.
5. Dacă aţi contractat o asigurare la o societate de profil, informaţi-vă cum trebuie să procedaţi pentru înregistrarea în termen legal a daunelor complete produse de cutremur, în vederea solicitării despăgubirilor.

F) MĂSURI DE REVENIRE ÎN NORMAL A ACTIVITĂŢII UMANE DIN ZONA AFECTATĂ DE CUTREMUR

După producerea unui cutremur cu urmări deosebite, autorităţile publice locale împreună cu organismele abilitate vor lua măsurile necesare revenirii la normal a activităţilor umane din zona sinistrată sau calamitată.

Autorităţile publice locale vor întocmi pe baza investigaţiilor şi a expertizelor tehnice listele de priorităţi ale clădirilor afectate pentru execuţia intervenţiilor/consolidărilor şi reabilitării construcţiilor de locuit.

În acest sens investitorii, proprietarii şi/sau administratorii clădirilor de locuit vor participa la îndeplinirea măsurilor de investigare a clădirilor de locuit pentru a cunoaşte situaţia acestora după dezastru, vor solicita efectuarea de expertize tehnice asupra clădirilor afectate, şi elaborarea de proiecte de intervenţie/consolidare la clădirile avariate de cutremur, conform legislaţiei în vigoare.

REGULI DE COMPORTARE SI ACTIUNE IN CAZ DE INCENDIU

- Daca pentru salvarea oamenilor, trebuie sa treceti prin incaperi incendiate, puneti pe cap o patura umeda;
- Deschideti cu prudenta usile, deoarece afluxul rapid de aer, provoaca cresterea rapida a flacarilor;
- Prin incaperile cu fum dens deplasati-va târâş sau aplecati;
- Strigati victimele, gasiti-i si salvati-i;

- Daca vi se aprinde imbracamintea nu fugiti, culcati-va pe pamant si rostogoliti-va;
- Asupra oamenilor carora li s-a aprins imbracamintea, aruncati un palton, o patura sau ceva care ii acopera etans;
- In cazul stingerii incendiului folositi stingatoare, apa, nisip, pamant, invelitori etc.;
- Daca arde suprafata verticala, apa se arunca de sus in jos;
- Lichidele incendiare se sting prin acoperire cu nisip, pamant, cuverturi grele;
- Instalatiile electrice se sting numai dupa intreruperea prealabila a sursei de energie;
- Iesiti din zona incendiara in directia dinspre cara bate vantul;
- Bombele incendiare de aviatie se sting prin acoperire cu pamant sau prin scufundare in butoaie cu apa;
- Picaturile de napalm cazute pe imbracaminte se sting prin acoperirea locului respectiv cu imbracaminte subtire, lut sau nisip;
- Amestecurile pe baza de fosfor sau sodiu se sting prin izolarea acestora de aerul inconjurator prin acoperire cu pamant, nisip, acoperiri etanse;
- Aplicati pe partile afectate pansament uscat si curat si prezentati-va la punctele medicale.

PROCEDURI COMPORTAMENTALE ÎN CAZ DE ACCIDENT CHIMIC ŞI POLUARE ACCIDENTALĂ

Accidentul chimic este un eveniment imprevizibil. Ca urmare există posibilitatea ca la orice dereglare a procesului tehnologic prin avarierea sau deteriorarea unei instalaţii, a unui utilaj sau mijloc de transport să se elibereze în mediul înconjurător (aer, apă, sol) substanţe toxice care pot avea impact atât asupra mediului cât şi asupra populaţiei.

Aceasta impune realizarea unor măsuri şi acţiuni de ***prevenire şi protecţie***.

Populaţia trebuie să cunoască:

- care este unitatea sursă de pericol chimic;
- tipul de substanţă toxică industrială pe care îl deţine;
- caracteristicile şi modul de acţiune al substanţei toxice;
- zona de risc în care s-ar putea afla;
- măsurile de protecţie specifice zonei;
- locul în care se asigură protecţia prin adăpostire sau izolare;
- locurile de dispunere şi itinerarele de evacuare temporară.

În locurile de adăpostire-izolare pentru populaţie trebuie asigurate măsurile de siguranţă prin:

- procurarea materialelor de etanşare (chit, bandă izolantă, bureţi izolatori, purfix etc.);
- asigurarea mijloacelor de protecţie individuală speciale (mască contra gazelor, aparat de respiraţie, costume de protecţie) sau improvizate;
- realizarea unei truse familiale de prim-ajutor medical;
- pregătirea unei rezerve permanente de apă şi alimente;
- asigurarea unui radioreceptor cu baterii.

Populaţia trebuie să-şi însuşească:

- cunoştinţele necesare în vederea realizării măsurilor de protecţie;
- regulile de comportare la accident în zona norului toxic.

Măsurile de protecţie ce se iau în caz de accident chimic sunt:

- Înştiinţarea şi alarmarea populaţiei despre pericolul chimic;
- Asigurarea protecţiei cu mijloace individuale de protecţie;
- Asigurarea protecţiei prin adăpostire (izolare) sau prin evacuare (autoevacuare) temporară;
- Introducerea restricţiilor de consum al apei, produselor agroalimentare, vegetalelor etc., contaminate;
- Introducerea unor restricţii de circulaţie şi acces, a unor măsuri de pază şi ordine în zona de acţiune a norului toxic;
- Organizarea cercetării chimice, a controlului şi supravegherii zonei de acţiune a norului toxic şi a contaminării;
- Acordarea primului ajutor şi a asistenţei medicale de urgenţă persoanelor intoxicate;
- Aplicarea măsurilor de neutralizare şi împiedicare a răspândirii substanţelor toxice. Colectarea, transportul şi depozitarea materialelor contaminate.

Apărarea în caz de accident chimic se referă la un ansamblu de măsuri care se realizează în mod unitar şi continuu şi se împarte în acţiuni:

- pre-dezastru
- în timpul dezastrului
- post-dezastru

Faza de Pre-Dezastru:

- Informaţi-vă asupra sursei de risc, substanţele toxice industriale folosite, zonele de pericol;
- Participaţi la exerciţiile privind situaţiile de urgenţă, procuraţi-vă materiale cu reguli de comportare şi acţiune în caz de dezastre şi însuşiţi-vi-le;
- Evitaţi amplasarea locuinţelor în apropierea unor instalaţii cu procese de risc;
- Procuraţi-vă materiale de etanşare;
- Asiguraţi-vă mijloace de protecţie individuală speciale (mască contra gazelor, aparat de respiraţie, costume de protecţie) sau improvizate;
- Pregătiţi-vă o rezervă permanentă de apă şi alimente;
- Procuraţi-vă un radioreceptor cu baterii.

Faza de Dezastru:

- Urmaţi întocmai anunţurile făcute de protecţia civilă prin intermediul mass mediei sau prin semnalele de alarmare;
- Anunţaţi-vă vecinii şi prietenii despre pericolul chimic (de preferinţă prin telefon);

- Adăpostiţi-vă în locul stabilit şi etanşaţi toate intrările şi ieşirile pentru a evita pătrunderea agentului toxic! Dacă adăpostirea se face în propria casă sau apartament, etanşaţi toate uşile şi ferestrele şi rămâneţi într-o cameră cu cât mai puţine uşi şi ferestre;
- Închideţi toate instalaţiile cu pericol (gaze, apă, curent electric);
- Opriţi toate ventilatoarele şi instalaţiile de aer condiţionat;
- Ţineţi la îndemână mijloacele de protecţie respiratorie şi folosiţi-le dacă este cazul;
- Asiguraţi-vă că aveţi acces la rezerva de apă şi alimente şi că nu sunt afectate de accidentul chimic;
- Ţineţi radioreceptorul deschis şi fiţi atenţi la anunţurile care se fac;
- Nu părăsiţi locul de adăpostire până nu se anunţă că acest lucru este posibil.

Dacă sunteţi surprins în afara locuinţei:

- Nu intraţi în panică, de cele mai multe ori în cazul accidentelor chimice victimele din rândul populaţiei civile au apărut ca urmare a panicii;
- Acoperiţi-vă căile respiratorii superioare cu o batistă şi îndreptaţi-vă spre adăpostul cel mai apropiat adăpost;
- Respectaţi restricţiile de circulaţie şi acces;
- Evitaţi deplasarea pe direcţia vântului, deplasaţi-vă perpendicular pe direcţia lui.

Faza Post-Dezastru:

- Nu părăsiţi adăpostul sau locuinţa chiar dacă pericolul a trecut, riscaţi să încurcaţi intervenţia forţelor specializate;
- Ascultaţi cu atenţie mesajele către populaţie transmise prin mass media;
- Verificaţi dacă vecinii şi prietenii au probleme, în cazul în care există probleme acordaţi-le primul ajutor şi chemaţi ambulanţa;
- Respectaţi restricţiile de circulaţie şi consum;
- Reveniţi la activităţile cotidiene, remediind eventualele pagube;
- Reţineţi învăţămintele trase din aceste situaţii şi pregătiţi-vă continuu pentru a putea face faţă unor alte eventuale asemenea evenimente;

REGULI DE COMPORTARE SI ACTIUNE LA INZAPEZIRI

- Informati-va permanent asupra conditiilor atmosferice folosind radioul si televizorul;
- Fiti pregatit pentru a rezista acasa; pregatiti rezerva de alimente, apa si combustibil si asigurati-va mijloacele diferite pentru incalzit si preparat hrana;
- Pregatiti mijloace de iluminat independente de reteaua electrica;
- Păstrati la indemana uneltele pentru degajarea zapezii;
- Evitati absolut orice fel de calatorie daca nu este necesara;
- Daca totusi este necesar sa plecati luati-va imbracaminte groasa, caciula, manusi;
- Calatoriti numai ziua si folositi soselele principale;
- Nu fiti cutezatori si temerari; opriti, intorceti-va sau cereti ajutorul;
- Daca plecati cu masina, asigurati-o cu lanturi pentru zapada, lopata, razuitoare, cablu de remorcare, benzina de rezerva si asigurati-va ca stie cineva incotro plecati;

- Daca mijlocul de transport se strica, nu intrati in panica si pastrati-va calmul, dati semnale de alarma, aprindeti luminile, ridicati capota masinii si asteptati ajutorul;
- Nu parasiti mijlocul de transport pentru a cere ajutor, deoarece va puteti rataci;
- Evitati suprasolicitarea.

Nr. 8662/7.07. .2025

REFERAT DE APROBARE

Prin Adresa Ministerului Afacerilor Interne – Departamentul pentru Situații de Urgență – Inspectoratul General pentru Situații de Urgență - Inspectoratul pentru Situații de Urgență „ Dealul Spirii„ București – Ilfov nr. 354315/26.06.2025, înregistrată la Județul Ilfov-Consiliul Județean cu nr. 17960/30.06.2025 a fost înaintat spre aprobare Planul de Analiză și Acoperire a Riscurilor al Județului Ilfov – Ediția 2025.

In conformitate cu prevederile art.6 alin.(1) din Ordinul Ministerului Administrației și Internelor nr.132/2007 pentru aprobarea Metodologiei de elaborare a Planului de analiză și acoperire a riscurilor și a Structurii-cadru a Planului de analiză și acoperire a riscurilor:

„(1) PAAR se întocmesc de comitetul județean/al municipiului București pentru situații de urgență, respectiv de comitetele locale pentru situații de urgență și se aprobă de consiliul județean/Consiliul General al Municipiului București, respectiv de consiliile locale, corespunzător unităților administrativ-teritoriale pe care le reprezintă.„

Totodată potrivit prevederilor art.4 alin.(1) din Legea nr.307/2006 privind apărarea împotriva incendiilor – republicată, cu modificările și completările ulterioare:

(1) Autoritățile administrației publice locale asigură aplicarea măsurilor privind activitățile de apărare împotriva incendiilor, cuprinse în planurile de analiză și acoperire a riscurilor, ce se întocmesc la nivelul localității și județului.

Potrivit prevederilor art.15 din Legea nr.307/2006 privind apărarea împotriva incendiilor – republicată, cu modificările și completările ulterioare:

Consiliul județean**/Consiliul General al Municipiului București **are următoarele obligații principale:

a) aprobă planul de analiză şi acoperire a riscurilor aferent judeţului sau municipiului Bucureşti, după caz, şi stabileşte resursele necesare pentru aplicarea acestuia;

b) instituie reguli şi dispoziţii de apărare împotriva incendiilor pentru domeniul public şi privat al unităţii administrativ-teritoriale;

c) analizează anual capacitatea de apărare împotriva incendiilor şi hotărăşte măsuri de optimizare a acesteia;

d) asigură, pe baza programelor de dezvoltare, cuprinderea în planurile de amenajare a teritoriului a sistemelor de alimentare cu apă, precum şi a căilor de acces pentru intervenţie în caz de incendiu;

e) prevede şi aprobă în bugetul propriu fondurile necesare pentru realizarea acţiunilor şi măsurilor de apărare împotriva incendiilor;

f) hotărăşte, în condiţiile legii, înfiinţarea unor centre de formare şi evaluare a personalului din serviciile voluntare de urgenţă, cu acordul Inspectoratului General;

g) sprijină organizatoric, material şi financiar organizarea şi desfăşurarea concursurilor serviciilor de urgenţă şi cercurilor de elevi Prietenii pompierilor;

h) îndeplineşte orice alte obligaţii prevăzute de lege.

Față de cele menționate și de prevederile legale în vigoare, am inițiat proiectul de hotărâre privind aprobarea Planului de Analiză și Acoperire a Riscurilor al Județului Ilfov – Ediția 2025, pe care îl supun spre dezbatere și aprobare plenului Consiliului Județean Ilfov.

PREȘEDINTE

Hubert Petru Ștefan THUMA

Nr. 18780 / 07.07 .2025

RAPORT

Prin Adresa Ministerului Afacerilor Interne – Departamentul pentru Situații de Urgență – Inspectoratul General pentru Situații de Urgență - Inspectoratul pentru Situații de Urgență „ Dealul Spirii„ București – Ilfov nr. 354315/26.06.2025, înregistrată la Județul Ilfov-Consiliul Județean cu nr. 17960/30.06.2025 a fost înaintat spre aprobare Planul de Analiză și Acoperire a Riscurilor al Județului Ilfov – Ediția 2025.

Potrivit prevederilor art.6 alin.(1) din Ordinul Ministerului Administrației și Internelor nr.132/2007 pentru aprobarea Metodologiei de elaborare a Planului de analiză şi acoperire a riscurilor şi a Structurii-cadru a Planului de analiză şi acoperire a riscurilor:

„(1) PAAR se întocmesc de comitetul județean/al municipiului Bucureşti pentru situaţii de urgenţă, respectiv de comitetele locale pentru situaţii de urgenţă şi se aprobă de consiliul județean/Consiliul General al Municipiului Bucureşti, respectiv de consiliile locale, corespunzător unităţilor administrativ-teritoriale pe care le reprezintă.„

Potrivit prevederilor art.4 alin.(1) din Legea nr.307/2006 privind apărarea împotriva incendiilor – republicată, cu modificările și completările ulterioare:
(1) Autorităţile administraţiei publice locale asigură aplicarea măsurilor privind activităţile de apărare împotriva incendiilor, cuprinse în planurile de analiză şi acoperire a riscurilor, ce se întocmesc la nivelul localităţii şi județului.

Potrivit prevederilor art.15 din Legea nr.307/2006 privind apărarea împotriva incendiilor – republicată, cu modificările și completările ulterioare:

Consiliul județean**/Consiliul General al Municipiului Bucureşti **are următoarele obligaţii principale:

ISO 9001 AQCert
3-5 Ernest Juvara,
Sector 6, 060104 București,
România
Tel: +40 21 212 56 93
+4074CJILFOV
Fax: +40 21 212 56 99
http://www.cjilfov.ro
E-mail: cjilfov@cjilfov.ro
FB: Consiliul Judetean Ilfov

a) aprobă planul de analiză şi acoperire a riscurilor aferent judeţului sau municipiului Bucureşti, după caz, şi stabileşte resursele necesare pentru aplicarea acestuia;

b) instituie reguli şi dispoziţii de apărare împotriva incendiilor pentru domeniul public şi privat al unităţii administrativ-teritoriale;

c) analizează anual capacitatea de apărare împotriva incendiilor şi hotărăşte măsuri de optimizare a acesteia;

d) asigură, pe baza programelor de dezvoltare, cuprinderea în planurile de amenajare a teritoriului a sistemelor de alimentare cu apă, precum şi a căilor de acces pentru intervenţie în caz de incendiu;

e) prevede şi aprobă în bugetul propriu fondurile necesare pentru realizarea acţiunilor şi măsurilor de apărare împotriva incendiilor;

f) hotărăşte, în condiţiile legii, înfiinţarea unor centre de formare şi evaluare a personalului din serviciile voluntare de urgenţă, cu acordul Inspectoratului General;

g) sprijină organizatoric, material şi financiar organizarea şi desfăşurarea concursurilor serviciilor de urgenţă şi cercurilor de elevi Prietenii pompierilor;

h) îndeplineşte orice alte obligaţii prevăzute de lege.

Față de cele expuse anterior am întocmit prezentul raport pentru a însoţi proiectul de hotărâre în cauză.

Direcţia Juridică şi
Administraţie Publică Locală
Director executiv
Adriana Jenica OMAN

Director executiv adjunct
Irina SULIMAN

Şef Serviciu Juridic-Contencios,
Avizare Legalitate Acte
Nicoleta ŞTEFAN

ISO 9001 ascert
3-5 Ernest Juvara,
Sector 6, 060104 Bucureşti,
România
Tel: +40 21 212 56 93
+4074CJILFOV
Fax: +40 21 212 56 99
http://www.cjilfov.ro
E-mail: cjilfov@cjilfov.ro
FB: Consiliul Judetean Ilfov