STRATEGIA DE DEZVOLTARE A JUDEȚULUI ILFOV 2020-2030



MULȚUMIRI

Acest document a fost elaborat în conformitate cu prevederile Acordului pentru Servicii de Asistență Tehnică privind Programul Regional de Dezvoltare a Județului Ilfov și pregătit sub îndrumarea și supravegherea lui David N. Sislen (Manager de Practică, Social, Urban, Rural și Reziliență, Europa și Asia Centrală) și Tatiana Proskuryakova (Manager de Țară, România și Ungaria).

ABREVIERI SI ACRONIME

ADI	Asociația de Dezvoltare Intercomunitară
ADR	Agenția de Dezvoltare Regională
ADR BI	Agenția de Dezvoltare Regională București Ilfov
AIHC	Aeroportul Internațional Henri Coandă
ANANP	Agenția Națională pentru Arii Naturale Protejate
CDI	Cercetare, Dezvoltare, Inovare
CE	Consiliul Europei
CEMAT	Conferința Europeană a Miniștrilor responsabili de Amenajarea Teritoriului *(Conference Europeene des Ministres responsable de l'Amenajement du Territoire)*
CGMB	Consiliul General al Municipiului București
CJCPCT	Centrul Județean pentru Conservarea și Promovarea Culturii Tradiționale
CJ	Consiliul Județean
CL	Consiliul Local
CFR	Căile Ferate Române
CNAB	Compania Națională Aeroporturi București
CNAIR	Compania Națională de Administrare a Infrastructurii Rutiere
DC	Drum Comunal
DJ	Drum Județean
DN	Drum Național
DGMPD	Direcția Generală Management Programe de Dezvoltare
FEDR	Fondul European pentru Dezvoltare Regională
FESI	Fonduri Europene Structurale și de Investiții
GIS	Sistem Geografic Informatic
GES	Gaze cu efect de seră
IMM	Întreprinderi mici și mijlocii
LRT	Tranzit feroviar ușor (*Light railway transit*)
MPGT	Master Planul General de Transport
NEETs	Tineri ce nu sunt cuprinși într-o formă de educație, angajare sau training
ONG	Organizații non-guvernamentale
OS	Obiective specifice
OT	Obiective transversale
ESDP	Perspectiva Europeană de Dezvoltare Spațială *(European Spatial Development Perspective)*
PATJ	Plan de Amenajare a Teritoriului Județean

PIB	Produs Intern Brut
PMB	Primăria Municipiului București
PMUD	Planul de Mobilitate Urbană Durabilă
PNDL	Programul Național de Dezvoltare Locală
PO	Program Operațional
POIDS	Programul Operațional Incluziune și Demnitate Socială
POAT	Programul Operațional Asistenţă Tehnică
POCIDIF	Programul Operațional Creștere Inteligentă, Digitalizare și Instrumente Financiare
POEO	Programul Operațional Educație și Ocupare
PODD	Programul Operațional Dezvoltare Durabilă
POTJ	Programul Operațional Tranziție Justă
POR	Programul Operaţional Regional
POT	Programul Operațional Transport
POS	Programul Operațional Sănătate
PT	Proiect tehnic
PUG	Plan Urbanistic General
PUZ	Plan Urbanistic Zonal
RIS	Strategie de Cercetare Inovare *(Research and Innovation Strategy)*
SDTR	Strategia de Dezvoltare Teritorială a României
SF	Studiu de fezabilitate
SMID	Sistem de Management Integrat al Deșeurilor
STB	Societatea de Transport București
TIC	Tehnologiile Informației și Comunicațiilor
TPBI	Asociația de Dezvoltare Intercomunitară pentru Transport Public București-Ilfov
UAT	Unitate Administrativ-Teritorială
UE	Uniunea Europeană

CUPRINS

ELABORAREA STRATEGIEI 8
Secțiunea 1: Contextul formulării strategiei 9
1.1 Concepte-cheie și tendințe internaționale/europene 9
1.2 Corelarea cu strategiile de la nivel național, regional și local 12
1.3 Stadiul implementării documentațiilor existente 13
Secțiunea 2: Viziunea de dezvoltare, obiective strategice și specifice 15
2.1 Fundamentarea formulării viziunii și obiectivelor strategice 15
2.2 Viziunea 2030 18
2.3 Obiective strategice și specifice de dezvoltare 20
2.4 Descrierea procesului consultativ 29
Secțiunea 3: Politici și programe/direcții de dezvoltare 34
3.1 Aspecte cheie în formularea politicilor și programelor/direcțiilor de dezvoltare– Strategii UE și politici sectoriale 34
3.2 Lista politicilor și programelor/direcțiilor de dezvoltare 37
Secțiunea 4: Portofoliul de proiecte 50
4.1 Lista de proiecte 50
4.2 Descrierea procesului consultativ 50
Secțiunea 5: Mecanismul de guvernanță a Strategiei de Dezvoltare a Județului Ilfov 2020-2030 ... 56
5.1 Cadrul instituțional de elaborare și monitorizare a implementării strategiei 56
5.2 Principii de bună guvernanță 57
5.3 Sistemul de management și control al strategiei 58
5.4 Etapele strategiei 61
5.5 Modalități de raportare 63
5.6 Indicatori de monitorizare a implementării strategiei 64
5.7 Indicatori de rezultat la nivelul programelor/direcțiilor de dezvoltare 65
5.8 Promovarea strategiei 75
Anexa 1.1 Contextul strategic de elaborare a strategiei 78
1. Cadrul general european 78
2. Cadrul strategic european în domeniul dezvoltării teritoriale și urban/rural 83
3. Cadrul strategic european în domeniul transporturilor și comunicațiilor 96
4. Cadrul strategic european în domeniul energiei, mediului și schimbărilor climatice 104
5. Cadrul strategic european în domeniul economiei și antreprenoriatului 110
6. Cadrul strategic european în domeniul cercetării-inovării 117
7. Cadrul strategic european în domeniul social 120
8. Cadrul strategic european în domeniul bunei guvernanțe 126
9. Cadrul general național 127

10. Cadrul strategic național în domeniul dezvoltării teritoriale și urban/rural 134
11. Cadrul strategic național în domeniul transporturilor și comunicațiilor 140
12. Cadrul strategic național în domeniul energiei, mediului și schimbărilor climatice 142
13. Cadrul strategic național în domeniul economiei și antreprenoriatului 149
14. Cadrul strategic național în domeniul cercetării-inovării 158
15. Cadrul strategic național în domeniul social 159
16. Cadrul strategic național în domeniul bunei guvernanțe 174
17. Cadrul strategic regional 176
18. Cadrul strategic județean 184
Anexa 1.2 Raportul întâlnirilor de consultare organizate în procesul formulării strategiei: analiză diagnostic, viziune și obiective de dezvoltare 189
Anexa 1.3 Raportul întâlnirilor de consultare organizate în procesul identificării proiectelor 198
Anexa 1.4 Matricea coordonării politicilor și programelor cu obiectivele strategice și obiectivele specifice și transversale de dezvoltare 217
Anexa nr.1 Planul de acțiune al SDJ 224
Anexa nr. 2 Zonele marginalizate din județul Ilfov - Hărți, chestionare și fișe pentru zonele marginalizate 224
Anexa nr.3 Riscuri SDJ 224
Anexa nr.4 Analiza diagnostic 224

LISTĂ TABELE

Tabel 1. Fundamentarea viziunii - Pilonii dezvoltării 15
Tabel 2. Piramida nevoilor grupurilor țintă 20
Tabel 3. Formularea obiectivelor specifice în coordonare cu nevoile grupurilor țintă 22
Tabel 4. Schema de integrare a obiectivelor specifice 23
Tabel 5. Obiective specifice 24
Tabel 6. Coordonarea obiectivelor specifice cu SDTR 2035 și cu Prioritățile investiționale ale Comisiei Europene pentru modernizarea politicii de coeziune 26
Tabel 7. Responsabilitățile sectorului public și privat legate de atingerea obiectivelor specifice 35
Tabel 8. Formularea politicilor sectoriale în coordonare cu obiectivele specifice 37
Tabel 9. Politici și programe sectoriale 41
Tabel 10. Structura atelierelor de lucru tematice 51
Tabel 11. Calendar orientativ al etapelor de implementare a strategiei 61
Tabel 12. Indicatori de rezultat la nivelul programelor 65
Tabel 13. Etapele și instrumentele de promovare a strategiei 76

LISTĂ FIGURI

Figura 1. București-Ilfov în contextul dezvoltării regionale 12
Figura 2. Model conceptual de dezvoltare 16
Figura 3. Zona de influență a Municipiului București la distanță de 20-40-60 min față de centru 18
Figura 4. Răspuns la întrebarea nr. 1 30
Figura 5. Distribuția spațială a motivului aflat pe primul loc 30
Figura 6. Răspuns la întrebarea nr. 2 31
Figura 7. Distribuția spațială a priorității de intervenție aflate pe primul loc 32

ELABORAREA STRATEGIEI

Secțiunea 1: Contextul formulării strategiei

1.1 Concepte-cheie și tendințe internaționale/europene

Dezvoltarea durabilă a unui teritoriu județean are cerinţe de performanţă care trebuie să îmbine protecţia oferită de planurile statutare (PATJ, PATZ, PUG-uri) cu flexibilitatea, eficienţa şi angajarea oferite de planurile orientate către rezultat. În economia globală este crucială consolidarea unei poziţii competitive, iar procesul planificării strategice trebuie să asigure formularea unor politici de dezvoltare orientate către piaţă.

Planificarea strategică orientată spre piaţă îşi bazează filozofia pe cererea actorilor regionali, sau a grupurilor ţintă existente în piaţă, unitățile administrativ-teritoriale încercând să-și prioritizeze acțiunile în funcție de profilul economic specific. Acestora le sunt oferite pachete unice de servicii și investiții în mediul urban și rural, ce includ infrastructură de transport şi telecomunicaţii, facilităţi de educaţie, mediu de cercetare etc. Calitatea vieţii este interpretată într-un sens mai larg, mediul intelectual, deschiderea oamenilor, spiritul lor antreprenorial, valorile locale constituind factori de atracţie importanţi.

Strategia de dezvoltare, ca document rezultat în procesul de planificare, porneşte de la profilarea teritoriului pe piaţa regională (punctele sale tari, oportunităţile, problemele sale), de la o viziune unanim acceptată şi propune politici sectoriale care să conducă la programe şi proiecte ce răspund acelei viziuni. Coroborarea acestora cu componenta spațială a dezvoltării se realizează în scopul creării unei organizări teritoriale mai raționale, al utilizării terenurilor, al echilibrării cererilor de dezvoltare cu necesitatea de a proteja mediul și al atingerii obiectivelor economico-sociale. Contextul strategic general de elaborare a strategiei este detaliat în anexa 1.1.

Strategia de dezvoltare a județului Ilfov pornește de la o integrare a problematicii acestuia, în care aspectele cheie ale dezvoltării se suprapun pe teren și pe configurația administrativă a județului. Acestea vor conduce către obiectivele strategice și vor răspunde priorităților de dezvoltare teritorială ale Uniunii Europene, formulate în *Agenda Teritorială 2020* și în *Carta Verde a Coeziunii Teritoriale*, coordonând direcții privind:(1) Dezvoltare teritorială policentrică și echilibrată; (2) Conectare teritorială pentru indivizi, comunități și întreprinderi; (3) Gestionarea patrimoniului natural, construit și a peisajului; (4) Competitivitate economică și coeziune socială. Caracterul integrat al dezvoltării va fi asigurat prin măsuri privind (a) coordonarea impactului asupra teritoriului al diverselor politici sectoriale, (b) obținerea unei distribuții mai echilibrate a dezvoltării economice, alta decât în cazul în care aceasta ar fi lăsată în seama forțelor pieței libere și (c) reglementarea conversiei funcționale a terenurilor și a proprietăților *(Planificarea spațială și guvernarea în cadrul politicilor și legislației UE și relevanța acestora pentru noua Agendă Urbană, Uniunea Europeană și Comitetul Regiunilor, 2018)*[1]

Totodată, propunerea pentru Agenda Teritorială 2030 (versiune 2020) prezintă două obiective majore: *O Europă Justă (echitabilă)* și *O Europă Verde*, precum și șase priorități pentru dezvoltarea teritoriului european în ansamblul său și a tuturor teritoriilor sale[2]:

- **Europa echilibrată – dezvoltare teritorială mai echilibrată, utilizând diversitatea Europei:** Încurajarea cartierelor, municipalităților, județelor, regiunilor și statelor membre să coopereze pentru îmbunătățirea calității mediului de muncă și de viață; Promovarea investițiilor în toate teritoriile și consolidarea prosperității economice și a competitivității globale în toată Europa;
- **Regiuni funcționale – dezvoltare locală și regională și mai puține inegalități între teritorii:** Dialogul cu factorii de decizie din orașe pentru a aplica o abordare integrată de guvernare pe

1 https://www.mdrap.ro/dezvoltare-teritoriala/documente-internationale (pentru documentele internaționale referitoare la amenajarea teritoriului, dezvoltare durabilă, dezvoltare spațială, urbanism, habitat)

2 https://www.territorialagenda.eu/renewal-reader/draft-terrtorialagenda.html

mai multe nivele; Implicarea actorilor de la diferite nivele de guvernare, sectoare de politică și grupuri ale societății;

- **Integrare dincolo de frontiere – trăind și muncind peste granițele naționale:** Încorporarea stabilă a cooperării transfrontaliere, transnaționale și macroregionale în strategiile de dezvoltare naționale, regionale și locale; Cooperarea strategică interregională, grupările europene de cooperare teritorială, regiunile funcționale și acordurile juridice transfrontaliere;
- **Mediu sănătos – medii ecologice de viață mai bune și orașe și regiuni neutre din punct de vedere climatic:** Dezvoltarea de soluții bazate pe natură (nature-based solutions) și de rețele de infrastructură ecologică, care leagă ecosistemele și zonele protejate, în domeniul planificării spațiale și a altor politici relevante; Respectarea limitelor naturale ale traiului comun și creșterea rezilienței tuturor teritoriilor la impactul schimbărilor climatice; Concentrarea muncii pe întărirea conștientizării și abilitarea comunităților locale și regionale pentru protejarea, reabilitarea, utilizarea și reutilizarea mediului natural și antropic, a peisajelor, culturilor și a altor valori unice;
- **Economie circulară – economii locale puternice și durabile într-o lume globalizată:** Sprijinirea tranziției Europei spre o economie circulară și dezvoltarea proceselor de simbioză industrială bazată pe teritorii; Sprijinirea dezvoltării de strategii locale și regionale de economie circulară care leagă economiile locale și economiile globale; Încurajarea diversificării economiilor locale și a eforturilor de întărire a capacităților de inovare în toate regiunile;
- **Conexiuni durabile – conectivitate digitală și fizică durabilă a teritoriilor:** Inițierea unor dialoguri între actorii relevanți pe tema necesității unui acces corespunzător la rețele de internet de mare viteză și de telefonie mobilă în toate teritoriile și a nevoii unei infrastructuri digitale cu o amprentă scăzută de carbon; Îmbunătățirea, în continuare, a legăturii dintre planificarea regională și dezvoltarea rețelelor transeuropene (TEN), având în vedere că legarea tuturor teritoriilor cu noduri majore de transport sprijină conexiunile comerciale internaționale și oportunitățile de dezvoltare locală.

Obiectivele *Strategiei Europa 2020* de creștere inteligentă, durabilă și favorabilă incluziunii rămân valabile, la fel și obiectivele de coeziune și competitivitate al UE exprimate în *Cadrul Strategic pentru Amenajarea Teritoriului Uniunii Europene*, și anume: (1) Amenajarea policentrică a teritoriului, (2) O nouă relație urban-rural, (3) Accesul egal la infrastructură și cunoaștere, (4) Administrarea înțeleaptă a patrimoniului natural și cultural. În plus, *Pactul ecologic european*[3] *(Comisia Europeană, 2019)* prezintă o nouă strategie de creștere, care are drept scop transformarea UE într-o societate echitabilă și prosperă, cu o economie modernă, competitivă și eficientă din punctul de vedere al utilizării resurselor, în care să nu existe emisii nete de gaze cu efect de seră în 2050 și în care creșterea economică să fie decuplată de utilizarea resurselor. Propunerile privind dezvoltarea județului se vor alinia cu diferitele obiective ale Pactului ecologic, ce vizează:

- Sporirea nivelului de ambiție al UE în materie de climă pentru 2030 și 2050;
- Furnizarea de energie curată, sigură și la prețuri accesibile;
- Mobilizarea sectorului industrial pentru o economie curată și circulară;
- Construirea și renovarea clădirilor într-un mod eficient din punct de vedere energetic și din punctul de vedere al utilizării resurselor;
- Accelerarea tranziției către o mobilitate durabilă și inteligentă;
- "De la fermă la consumator": conceperea unui sistem alimentar echitabil, sănătos și ecologic;
- Conservarea și refacerea ecosistemelor și a biodiversității;
- Un obiectiv ambițios de reducere a poluării la zero pentru un mediu fără substanțe toxice;
- Mobilizarea cercetării și încurajarea inovării;
- Activarea educației și formării.

[3] https://eur-lex.europa.eu/legal-content/RO/TXT/HTML/?uri=CELEX:52019DC0640&from=EN

Programele/Direcțiile de dezvoltare propuse în cadrul strategiei vor avea nevoie de finanțare, din care o parte semnificativă poate fi accesată din fondurile europene ce acoperă dezvoltarea urbană, mobilitatea, mediul și dezvoltarea rurală. Deși la nivel național elaborarea documentelor strategice/planurilor de măsuri sectoriale post 2020 este în desfășurare, Comisia Europeană propune modernizarea politicii de coeziune, pe baza următoarelor cinci priorități investiționale:

- **Europa mai inteligentă,** prin inovare, digitalizare, transformare economică și sprijinirea întreprinderilor mici și mijlocii;

- **Europa mai verde,** fără emisii de carbon, punerea în aplicare a Acordului de la Paris și investiții în tranziția energetică, energia din surse regenerabile și combaterea schimbărilor climatice;

- **Europa conectată,** cu rețele strategice de transport și digitale;

- **Europa mai socială,** pentru realizarea pilonului european al drepturilor sociale și sprijinirea calității locurilor de muncă, a învățământului, a competențelor, a incluziunii sociale și a accesului egal la sistemul de sănătate;

- **Europa mai apropiată de cetățenii săi,** prin sprijinirea strategiilor de dezvoltare conduse la nivel local și a dezvoltării urbane durabile în UE.

În acest context, propunerile Ministerului Investițiilor și Proiectelor Europene pentru următorul exercițiu financiar cuprind următoarele programe operaționale:

- Programul Operațional Tranziție Justă (POTJ),
- Programul Operațional Dezvoltare Durabilă (PODD),
- Programul Operațional Transport (POT),
- Programul Operațional Creștere Inteligentă, Digitalizare și Instrumente Financiare (POCIDIF),
- Programul Operațional Sănătate (POS),
- Programul Operațional Educație și Ocupare (POEO),
- Programul Operațional Incluziune și Demnitate Socială (POIDS),
- Programele Operaţionale Regionale – implementate la nivel de regiune (8 POR),
- Programul Operațional Asistenţă Tehnică (POAT).

1.2 Corelarea cu strategiile de la nivel național, regional și local

Strategia de dezvoltare a județului reprezintă documentul de planificare a investițiilor de capital ce integrează domenii privind dezvoltarea socio-economică a localităților, protecția mediului, conectivitatea etc., urmărind astfel coordonarea strategiilor locale ale U.A.T.-urilor din județ, pentru a asigura concilierea dezvoltării funcționale cu efectele acesteia asupra specificității teritoriului.

Județul Ilfov alcătuiește, împreună cu Municipiul București, Regiunea de Dezvoltare București-Ilfov, principalul motor al dezvoltării României, ce generează aprox. 28% din PIB-ul la nivel național. Creșterea PIB-ului la nivel regional înregistrată în perioada 2000-2016 a condus la valori semnificative (PIB în PPS de 139% din media Uniunii Europene în 2016), plasându-se peste o serie de regiuni capitală precum Madrid, Roma, Berlin, Atena sau Lisabona.

Contextul regional extern demonstrează influența activităților economice asupra teritoriilor învecinate și modul de relaționare în aria geografică, de-a lungul principalelor coridoare de transport (București-Pitești, București-Brașov, București-Constanța). Valorificarea poziției geografice solicită politici de parteneriat teritorial și de investiții pentru conectarea județului la coridorul sudic de transport Budapesta-Sofia-Atena/Istanbul, dar și la cel al coridorului Dunării (zona transfrontalieră România-Bulgaria/România Moldova și Ucraina).

Figura 1. București-Ilfov în contextul dezvoltării regionale

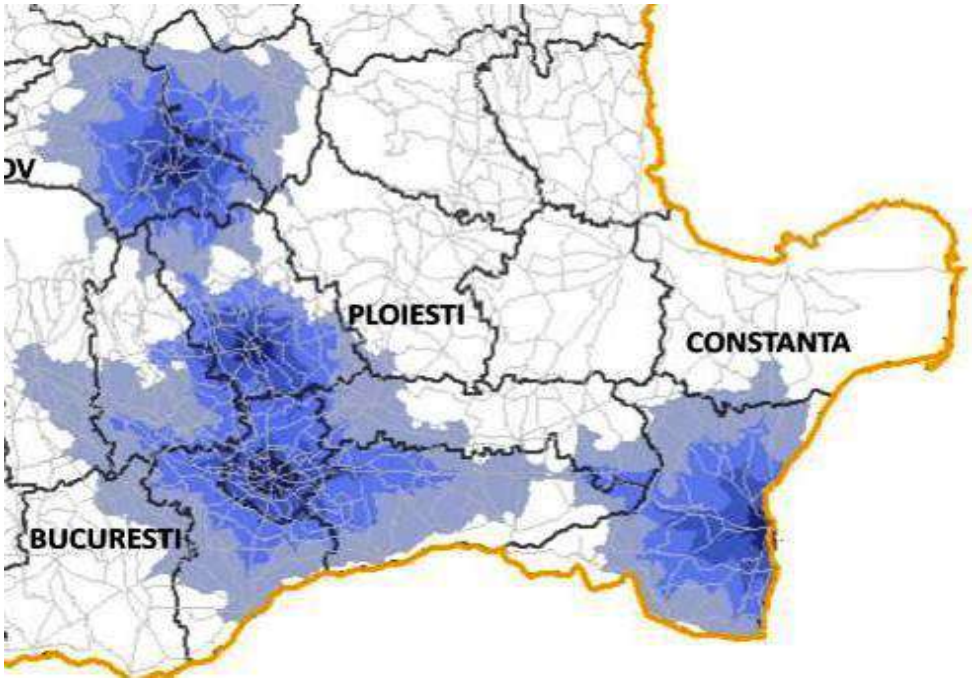

Sursa: Banca Mondială, 2015

În acest context, strategia de dezvoltare a județului pe orizontul de timp 2030 se construiește în jurul conceptelor de Zonă Metropolitană și de Zonă Urbană Funcțională – definite conform legislației naționale și documentelor europene *(*vezi *Studiul pregătitor pentru a XVII-a sesiune a conferinței CEMAT – Zonele Funcționale în Statele Membre ale Consiliului Europei).*

Strategia se coordonează la nivel de obiective și politici sectoriale cu principalele documente de planificare elaborate la nivel central[4] și regional:

- **Planul de Amenajare a Teritoriului Național -** secțiunile: (I) Rețele de transport, (II) Apă, (III) Zone protejate, (IV) Rețeaua de localități (2014), (V) Zone de risc natural, (VI) Zone turistice;
- **Strategia de Dezvoltare Teritorială a României,** 2035;
- **Strategii sectoriale,** ce acoperă sectoare cheie ale dezvoltării precum capitalul uman, infrastructura de conectivitate (Master Planul General de Transport), competitivitate economică, valorificarea resurselor naturale, capacitatea administrativă etc. (vezi anexa 1.1);
- **Planul de mobilitate urbană durabilă 2016-2030 – Regiunea București – Ilfov.**

Planul de Dezvoltare Regională pentru următoarea perioadă de programare este în proces de elaborare, ceea ce facilitează cooperarea instituțională la stadiul analizei situației existente. De asemenea, aflată în procedură de adoptare, *Strategia de Specializare Inteligentă* (RIS 3 BI), permite schimbul de informații economice privind contextul regional și potențialul de inovare. Scopul acestei strategii este de a favoriza un nou model economic, o transformare ce are la bază concentrarea investițiilor în cercetare-inovare, în domenii prioritare specifice regiunii cu potențial de a deveni competitive la nivel global.

Strategia de specializare inteligentă este elaborată în baza Metodologiei RIS3 realizată de Comisia Europeană şi a Memorandumului din martie 2019, aprobat de Guvernul României privind măsurile necesare îndeplinirii condiţiei favorizante „Buna guvernanță a strategiei naționale sau regionale de specializare inteligentă”. În cadrul acestei strategii au fost definite domeniile de specializare inteligentă de la nivelul regiunii București-Ilfov, după cum urmează[5]: Tehnologia Informațiilor și Comunicații (TIC), Industrii culturale și creative, Sisteme și componente inteligente (electronică, optoelectronică, mecatronică etc.), Materiale avansate, Noi alimente și siguranța alimentară și Sănătate.

Situația este similară în cazul elaborării Planului de Amenajare a Teritoriului Județului Ilfov, Planului Urbanistic General al Municipiului București, Strategiei Integrate de Dezvoltare Urbană a Municipiului București. Faptul că toate aceste documentații, cu caracter strategic sau statutar, se realizează concomitent, reprezintă o oportunitate de coordonare a datelor, de stimulare a participării actorilor de la nivel local, județean, regional și național, de validare a rezultatelor obținute în diverse etape ale procesului, crescând calitatea planificării.

1.3 Stadiul implementării documentațiilor existente

În prezent, documentul strategic ce structurează investițiile în dezvoltarea județului este Strategia de dezvoltare „Orizont 2020”, elaborată în perioada aprilie – august 2013, pentru a identifica pachetul de proiecte aferent perioadei de programare 2014-2020. Gradul de implementare a proiectelor este prezentat în *Raportul de monitorizare și evaluare a Strategiei de dezvoltare a județului Ilfov „Orizont 2020”*. Aprobată prin Hotărârea de Consiliu nr. 07/22.01.2014, Strategia de dezvoltare a judeţului Ilfov „Orizont 2020” vizează orizontul de timp 2014-2020 și reflectă viziunea, obiectivele strategice şi direcţiile sectoriale de dezvoltare ale judeţului.

Lista de programe-direcții de dezvoltare/proiecte a fost orientată spre asigurarea de servicii şi de utilităţi publice adecvate, dezvoltarea economiei locale bazate pe avantajele competitive şi

4Coordonarea obiectivelor specifice cu obiectivele SDTR și a politicilor de dezvoltare cu strategiile sectoriale elaborate la nivel central este evidențiată în Secțiunile 2 și 3.

5 https://www.adrbi.ro/media/1832/anexa-2-sinteza-domenii-ris3-bi.pdf

comparative ale judeţului, pe îmbunătăţirea calităţii mediului înconjurător în regiunea Bucureşti-Ilfov, îmbunătăţirea relaţiilor de cooperare cu colectivităţile locale din alte regiuni de dezvoltare, îmbunătăţirea performanţelor instituţionale și dezvoltarea resurselor umane şi pe valorificarea patrimoniului cultural.

În plus, la nivel județean, se află în implementare o serie de strategii sectoriale (*Master planul pentru reabilitarea și modernizarea sistemelor de alimentare cu apă și canalizare în județul Ilfov 2012-2042, Strategia de dezvoltare a serviciilor sociale 2018-2023, Planul de menținere a calității aerului pentru județul Ilfov 2019-2023, Strategia județului Ilfov în domeniul energiei 2018-2025, Planul Județean de Gestionare a Deșeurilor*), ale căror propuneri vor fi considerate în alcătuirea portofoliului de proiecte până în 2030, alături de proiectele propuse în Strategiile de dezvoltare locală ale UAT-urilor componente.

Secțiunea 2: Viziunea de dezvoltare, obiective strategice și specifice

2.1 Fundamentarea formulării viziunii și obiectivelor strategice

Viziunea dezvoltării reprezintă o formă împărtăşită a identităţii şi a valorilor comune, care să ofere comunităţii un sens al dezvoltării, pe baza căruia să poată fi formulate obiective strategice de dezvoltare. Acest deziderat reprezintă un concept strategic de dezvoltare, ce cuprinde aspectele spaţiale şi aspaţiale, calitative şi cantitative ale dezvoltării.

Viziunea se descompune în obiective strategice de dezvoltare. Acestea reprezintă, într-o formulare concisă, direcţiile de dezvoltare, încorporând combinaţia optimă de factori de atracţie (aspecte socio-economice, cultural-istorice, teritoriale, de mediu, de resurse umane, precum și cele referitoare la utilităţi şi servicii publice). Obiectivele strategice trebuie să aparţină unor scenarii active, ale căror realizare să fie condiţionată de întreprinderea de acţiuni. Acestea vor fi detaliate, în etapele ulterioare de planificare, prin politici, programe/direcții de dezvoltare şi proiecte.

Pilonii dezvoltării: Viziunea de dezvoltare trebuie să fie concretă şi posibil de atins prin obiective. Pentru a formula o viziune teritorială realistă devine esenţial să se identifice componentele care au stat, istoric, la baza dezvoltării acestui teritoriu, valorile comune, şi să se prognozeze corect schimbările viitoare. Viziunea și obiectivele strategice se fundamentează pe un număr de elemente cheie, piloni ai dezvoltării, ce integrează interesele comune în dezvoltarea rețelei spațiale a celor 40 de unități administrativ-teritoriale din județul Ilfov, cu granițe și responsabilități specifice, funcțiuni și valori proprii, care au decis să-și întărească poziția de lider regional, conectat la coridoarele economice majore ale Europei. Acești piloni sunt: (a) vitalitatea economică, (b) conectivitatea, (c) ambianța și stilul, (d) parteneriatul teritorial și (e) branding metropolitan.

Tabel 1. Fundamentarea viziunii - Pilonii dezvoltării

Vitalitate economică	Județul Ilfov este o rețea policentrică de unități administrativ-teritoriale cu o structură economică complexă, potențată de poziția capitalei României. În interiorul județului, analiza multicriterială pune în evidență capacitatea de ofertare de localizări atractive pentru investiții amplasate de-a lungul marilor coridoare de transport și lângă aeroport, localizări ce vor conduce la consolidarea unor poli regionali de dezvoltare în interiorul județului, însoțite în paralel de un proces de modernizare a tiparului urban existent.
Conectivitate	Relația cu exteriorul județului prin traseele rutiere, feroviare și aeriene existente creionează imaginea dinamică a unei economii deschise atât către export cât și pentru consumul local, dar și către consolidarea și dezvoltarea de funcțiuni tehnologice, culturale, de recreere și de sănătate. Rețeaua de transport județeană se modernizează permanent, se adaptează procesului de creștere economică și se conectează la coridoarele TEN-T asigurând fluență și siguranță. Locuitorii și vizitatorii județului au acces la servicii și utilități sigure și de calitate.
Ambianță și stil	Spațiul construit suferă un proces de transformare, calitatea acestuia fiind un factor de atracție pentru investiții și locuitori. Funcțiunile noi, generate de apariția și dezvoltarea continuă de noi tehnologii, pot conduce în parteneriat cu patrimoniul natural și construit existent la o arhitectură a noilor orașe pentru un alt tip de profil social și cultural. Administrația publică asigură dialogul cu cetățenii, planifică și realizează proiectele asupra cărora s-a asigurat consensul.

Parteneriat teritorial	Dezvoltarea teritoriului județean, precum și planificarea acestuia, necesită implicarea tuturor factorilor interesați în proces, respectiv consiliul județean, autoritățile locale, sectorul privat, oameni de afaceri, sectorul non-guvernamental, lideri locali, cetățeni și mass-media. Gradul de participare influențează procesul de planificare și de luare a deciziilor, iar parteneriatul investițional asigură implementarea proiectelor de dezvoltare. Totodată, la nivel teritorial, cooperarea intre Consiliul Județean Ilfov, autoritățile locale din județul Ilfov, CGMB, primăriile sectoarelor Bucureștiului, ADR București-Ilfov tinde să devină un parteneriat metropolitan, care să asigure o coerență teritorială a tuturor programelor de investiții și o planificare a dezvoltării pe termen lung.
Branding metropolitan	Județul Ilfov este o marcă. Această marcă reprezintă o promisiune a valorii pe care județul o oferă propriilor consumatori (locuitori, afaceri, vizitatori etc.). De aici, viziunea și strategia de dezvoltare se bazează pe avantajele competitive, care configurează rolul specific pe care județul dorește să îl aibă în viitor, rol ce se va concentra în interior către cetățeni și în exterior către valoarea adăugată adusă regiunii. Parteneriatul dintre rețeaua de localități din județul Ilfov și Municipiul București, complementaritatea lor funcțională și rezervele naturale teritoriale existente reprezintă cel mai puternic proiect de dezvoltare al României.

Modelul spațial: Modelul conceptual de dezvoltare spațială pornește de la configurația actuală a teritoriului și de la existența unor centre ce concentrează funcțiuni rezidențiale și logistice în zona centurii Bucureștiului. Amplasamentul Municipiului București chiar în centrul județului Ilfov reprezintă o provocare majoră, fiind necesare măsuri concrete pentru reducerea nevoilor de deplasare către București – aceste nevoi fiind legate în principal de accesul la servicii (sănătate, educație), dar mai ales de accesul la un loc de muncă. Problemele cele mai mari de trafic apar mai ales în punctele de inflexiune, fiind concentrate pe intrările/ieșirile din județ și din municipiu.

Figura 2. Model conceptual de dezvoltare

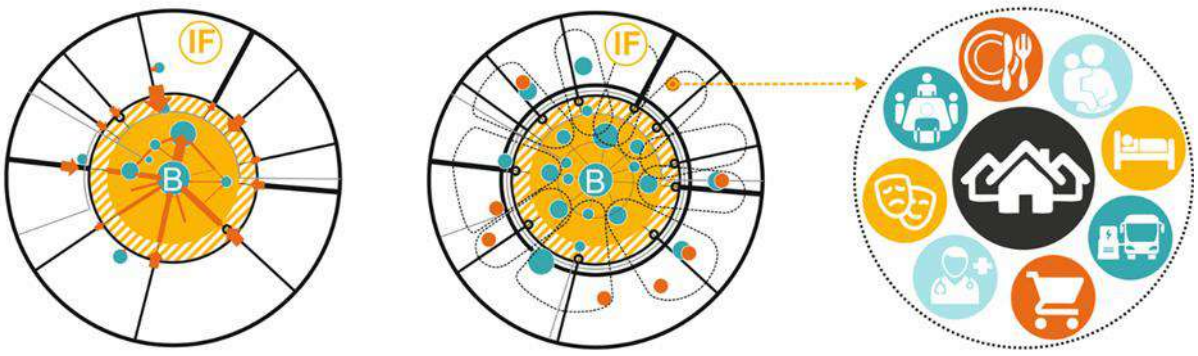

Sursa: Banca Mondială, 2020

Modelul conceptual de dezvoltare propune dezvoltarea unui set de centre secundare adiacente șoselei de centură existente și prelungite către centura metropolitană (spațiu bine delimitat de infrastructură și care va reprezenta amplasamentul de maxim interes pentru dezvoltările viitoare, ca urmare a conexiunilor nou create). Aceste noi centre vor avea un rol funcțional important în deservirea marilor cartiere rezidențiale dezvoltate în ultimii ani și vor sprijini dezvoltarea economică prin crearea oportunităților de amplasare pentru întreprinderi. Centrele nou propuse consolidează zone de

polarizare conturate, precum Măgurele, Mogoșoaia-Buftea, Moara Vlăsiei, Brănești-Cernica, Berceni-Popești-Leordeni.

Infrastructura majoră rutieră – centura metropolitană - va juca un rol definitoriu în dezvoltarea teritoriului județului pe termen lung, fiind însă necesare și proiecte suplimentare precum dezvoltarea/revitalizarea căii ferate de centură, ca mod de transport sustenabil între noile centre propuse. Adițional, trebuie realizate parcări de transfer și noduri intermodale amplasate pe direcțiile majore de transport (noduri care să cuprindă stații de parcare a automobilelor/bicicletelor, stații de încărcare a vehiculelor electrice, stații de transport public etc.) pentru a permite fluidizarea traficului pe teritoriul județului, dar și în relație cu punctele de acces în și dinspre Municipiul București.

Funcțiunile propuse pentru aceste noi centre sunt cu rol comunitar, având dotările esențiale pentru asigurarea unei bune calități a vieții pentru rezidenți (spații de întâlnire, puncte comerciale, cabinet medical, afterschool, stație de transport public, bibliotecă, spații culturale și de recreere, alimentație publică etc.) și care, prin îndeplinirea nevoilor principale ale acestora, să contribuie la reducerea numărului deplasărilor.

Totodată, modelul de dezvoltare propus urmărește crearea unor zone de dezvoltare economică în spațiul delimitat de cele două inele de centură, dar și adiacent Autostrăzii A0. Acestea, intercalate între aglomerările urbane ilfovene, ar urma să aducă locurile de muncă mai aproape de locuitori creând două tipuri de avantaje specifice. Pe de o parte, locuitorii județului Ilfov vor reduce considerabil timpul alocat deplasării între zona rezidențială și cea în care își desfășoară activitatea cotidiană. Pe de altă parte, repolarizarea zonelor cu o concentrare a activității economice va asigura o dezvoltare armonioasă a întregului județ.

Viziunea de dezvoltare a județului Ilfov își are originea în identitatea specifică a unei compoziții teritoriale urban – rurale, aflate în teritoriul înconjurător al orașului-capitală și care își proiectează poziția pe piața internațională în orizontul de timp 2030. Viziunea se bazează pe cererea și așteptările populației, sectorului de business și ale vizitatorilor, așa cum au fost identificate în baza chestionarului aplicat populației și în urma consultărilor dedicate grupurilor țintă.

Viziunea 2030 pornește de la Viziunea 2020, pentru a continua demersul răspunsului dat grupurilor țintă și a conduce județul către un nou nivel de abordare a dezvoltării sale.

Pentru materializarea acestui scop, comunitățile locale pornesc de la Strategia de dezvoltare a județului Ilfov "Orizont 2020", care a formulat **o viziune de dezvoltare și un set de obiective strategice orientate către mediul său intern**, vizând cele două grupuri țintă majore –proprii locuitori și sectorul privat. Acestea au condus la identificarea unui pachet coerent de obiective specifice și măsuri, pe baza cărora au fost formulate și prioritizate proiecte.

Viziune și obiective strategice formulate în Strategia de dezvoltare a județului Ilfov „Orizont 2020"

Destins pentru familie	Efervescent pentru afaceri
"Ilfov va fi un județ tânăr, oferind un stil de viață armonios și prosper pentru familii, aproape de oportunități și beneficiind de servicii publice competitive".	"Ilfov va reprezenta un mediu catalizator pentru investitori și întreprinzători, oferind o înaltă conectivitate și excelente servicii și infrastructură de sprijin pentru afaceri".
Obiectivele strategice	

1. Consolidarea competitivității ilfovene în contextul vecinătății cu Municipiul București;
2. Creșterea calității vieții pentru rezidenții județului Ilfov;
3. Asigurarea unui grad de mobilitate și accesibilitate ridicat pentru rezidenții și mediul de afaceri din județul Ilfov;
4. Creșterea capacității instituționale în vederea îmbunătățirii calității și promptitudinii procesului administrativ.

2.2 Viziunea 2030

Atât analiza situației existente la începutul anului 2020, cât și analiza contextului regional și internațional conduc către **o abordare competitivă a județului**, prin prisma rolului pe care acesta îl poate juca, alături de Municipiul București, în economia globală. Argumentele ce susțin această abordare sunt următoarele:

- Orice strategie în cadrul Regiunii București-Ilfov nu poate fi elaborată decât în contextul unei inevitabile abordări strategice la scară teritorială, iar această abordare nu numai că nu poate fi făcută unidirecțional din partea Capitalei, dar are nevoie simultan de ambele perspective: cea orizontală – a vecinilor limitrofi și apropiați și cea verticală – niveluri administrative superioare. De asemenea, orice inițiativă de planificare a dezvoltării județului este în mod definitoriu influențată de capacitatea capitalei de a juca un rol influent în dezvoltarea teritoriului din care face parte.

- Dezvoltarea capitalei nu poate fi gândită/planificată fără resursele județului Ilfov (teren, cadru natural, forță de muncă, etc.) și fără tranzitarea acestui teritoriu cu infrastructură de transport. Primul inel de localități din jurul Bucureștiului acoperă practic cererea pentru unele funcțiuni la care acesta nu mai poate răspunde, în timp ce raza de influență a capitalei depășește granița județeană (vezi figura 3).

- Performanțele economice ale județului Ilfov, precum și cele ale Regiunii de Dezvoltare București-Ilfov (PIB/capita etc.) depind în măsură covârșitoare de atractivitatea Bucureștiului pentru afaceri, dată de poziția sa geo-strategică și de statutul de capitală. Companiile localizate pe o distanță de 60 de minute față de centrul capitalei generează aproximativ 50% din totalul veniturilor firmelor la nivel național.

- Per ansamblu, Regiunea București-Ilfov reprezintă cea mai semnificativă masă demografică a unei aglomerări urbane din România. Aceasta se caracterizează printr-o tendință ușor crescătoare a populației din județ, precum și printr-o permanentă mișcare în sens dublu între capitală și restul UAT-urilor pe relația locuință-loc de muncă, dar și pentru scopuri legate de educație, sănătate, cumpărături, recreere.

Figura 3. Zona de influență a Municipiului București la distanță de 20-40-60 min față de centru

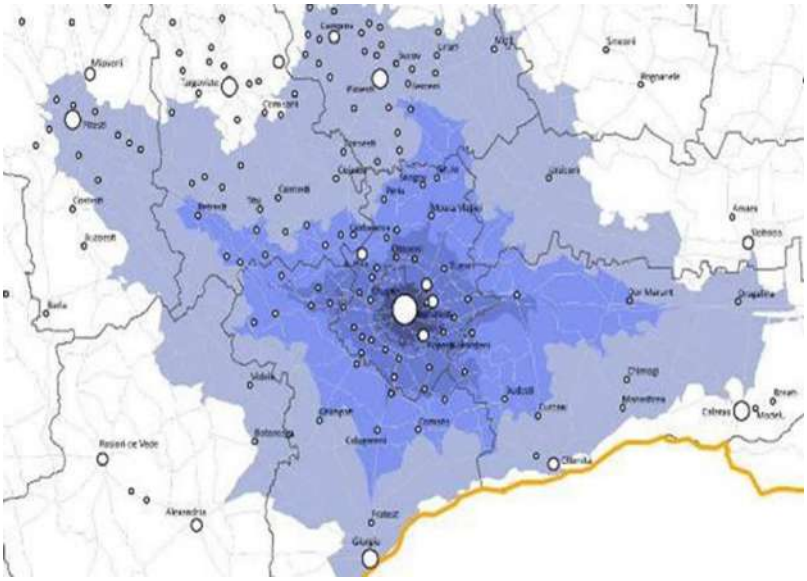

Sursa: Orașe competitive, Banca Mondială/MDLPA (2013)

Cum cooperarea la nivelul unei aglomerări urbane scoate în evidență mai mult ca oricând disparitățile de venit, accesibilitate (la locuri de muncă și servicii) și echipare, între orașul central și restul teritoriului, atunci procesul de tranziție trebuie pregătit. A construi o zonă metropolitană înseamnă a realiza o comunitate eterogenă, care integrează spații naturale, industriale și de locuit, care nu elimină în totalitate disparitățile, dar care funcționează ca un întreg, pe baza unor obiective și principii comune. Este necesar un proces de tranziție coerent, care să pregătească micile comunități locale (urbane și rurale) pentru noul statut.

Viziunea 2030:

Județul Ilfov: un spațiu al dialogului și al polarizării inteligente; un județ competitiv, durabil și incluziv

Județul Ilfov este un teritoriu care se reinventează economic și se reconfigurează social și spațial, adaptându-se provocărilor globale, devenind prin oferta de localizare și servicii, un partener credibil, deschis către atingerea unui țesut economic viabil și competitiv, a unui cadru locuibil de calitate și a unui mediu natural atractiv.

Ca spațiu al dialogului, viziunea de dezvoltare pornește de la premisa că județul va trebui să răspundă unei cereri crescânde și în continuă transformare venite din partea principalelor grupuri țintă (locuitori și sector privat) și, în consecință, va fi susținută de o abordare orientată spre piață pentru formularea obiectivelor strategice și politicilor de dezvoltare[6]. Această abordare pornește de la două pachete de întrebări:

1. Cum trăiesc și ce își doresc locuitorii județului Ilfov? Cum se poate răspunde nevoilor acestora și cum poate fi îmbunătățită calitatea vieții lor?

2. Cum poate județul Ilfov deveni mai competitiv economic? Care sunt principalii factori de localizare ce determină decizia de amplasare a activităților economice în județ? Cum pot fi ajutate să se extindă activitățile economice existente? Cum pot fi atrase altele noi? Cum poate fi încurajat spiritul antreprenorial local? Cum pot fi atrași vizitatori?

6 Kotler, P., Asplund, C., Rein, I., Haider, D. (1999), Marketing Places Europe, Financial Times, Prentice Hall, U.K.

Răspunsurile la aceste întrebări se regăsesc în setul complet de obiective strategice și obiective specifice formulate în continuare.

2.3 Obiective strategice și specifice de dezvoltare

În conformitate cu viziunea formulată și cu abordarea orientată către grupuri-țintă, sunt formulate două obiective strategice:

VIZIUNE 2030: **Județul Ilfov – un spațiu al dialogului și al polarizării inteligente; un județ competitiv, durabil și incluziv**	
OBIECTIVE STRATEGICE:	
I. Îmbunătățirea calității vieții locuitorilor	**II. Creșterea atractivității pentru activități economice și vizitatori**

Formularea obiectivelor specifice (cu un caracter sectorial) pornește de la nevoile grupurilor-țintă, așa cum sunt identificate pe modelul piramidei lui Abraham Maslow, care continuă să fie folosită în științele sociale de peste 70 de ani. Piramidele nevoilor cetățenilor și sectorului privat sunt prezentate sintetic în tabelul următor.

Tabel 2. Piramida nevoilor grupurilor țintă

Piramida nevoilor cetățenilor	Nevoile cetățenilor existenți, sau ale celor ce pot fi atrași sunt grupate în următoarele categorii:
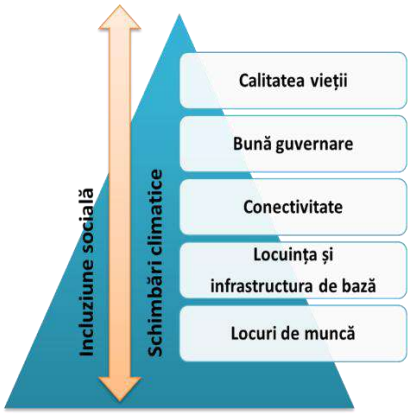	• Oportunități de locuri de muncă • Locuințe și infrastructură de bază (utilități publice), susținute de servicii de educație și sănătate de calitate, de servicii sociale • Conectivitate – accesibilitate și mobilitate în teritoriu pe căi și mijloace de transport diverse și căi de comunicație • Bună guvernare și o administrație eficace și eficientă, care să ofere servicii publice de calitate, care să răspundă eficient nevoilor locale, să păstreze canale deschise de comunicare și să implice populația în decizia de interes public • Calitatea vieții – mediu curat, spații publice atractive, aranjament urban calitativ, clădiri cu un aspect elegant, o viață culturală înfloritoare, oportunități de divertisment etc.
	Aspecte transversale
	• Incluziune socială – aspecte legate de accesul grupurilor dezavantajate la locuri de muncă, la servicii și utilități publice și de combatere a sărăciei • Schimbări climatice – controlul poluării datorate consumatorilor casnici și emisiilor de gaze cu efect de seră

Piramida nevoilor sectorului privat	Nevoile oamenilor de afaceri/reprezentanți ai companiilor private și vizitatori pot fi grupate în următoarele categorii:
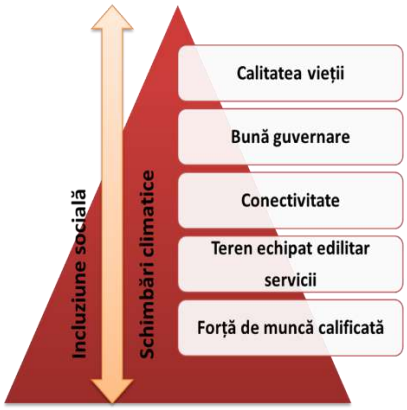	• Forță de muncă calificată – disponibilitatea resursei umane, nivelul de educație și de calificare al acesteia • Terenuri, spații de birouri și infrastructură de bază, informații asupra pieței imobiliare, terenuri industriale dezafectate/terenuri neexploatate • Conectivitate – infrastructură locală și regională bine dezvoltată pentru a facilita navetismul și accesul la piețe (rețea de autostrăzi modernizată, o infrastructură aeroportuară, feroviară și navală în bună stare, precum și disponibilitatea unei infrastructuri TIC) • Bună guvernare și o administrație eficace și eficientă, care să ofere servicii publice de calitate, regulamente clare și autorizații de construcție eliberate în timp util, politici fiscale adecvate • Calitatea vieții – mediu curat, spații publice atractive, aranjament urban calitativ, clădiri cu un aspect elegant, o viață culturală înfloritoare, oportunități de divertisment etc.
	Aspecte transversale
	• Incluziune socială – aspecte legate de accesul grupurilor dezavantajate la locuri de muncă și de stimulare a activităților economice în zone marginalizate, sau în localități mai sărace • Schimbări climatice – controlul poluării industriale și al emisiilor de gaze cu efect de seră

Strategia de dezvoltare își propune să răspundă fiecărei nevoi identificate printr-un obiectiv specific, care să conducă ulterior la o serie de politici sectoriale adresate problemelor și oportunităților rezultate din analiză. Obiective distincte se vor adresa de asemenea problematicii specifice incluziunii sociale și schimbărilor climatice. O imagine generală de răspuns la aceste nevoi este redată în tabelul următor.

Pandemia provocată de către virusul SARS-CoV-2 a evidențiat necesitatea accelerării procesului de digitalizare și alfabetizare digitală a cetățenilor. Acest aspect a fost vizibil în mod clar în perioada stării de urgență (martie-mai 2020) atunci când mare parte din autoritățile publice și operatorii privați au instituit măsuri pentru a asigura munca de la distanță a angajaților. Astfel, se constată necesitatea abordării unei noi problematici transversale, respectiv valorificarea avantajelor digitalizării la nivelul societății.

Tabel 3. Formularea obiectivelor specifice în coordonare cu nevoile grupurilor țintă

Nevoile cetățenilor	Obiectiv strategic I. Îmbunătățirea calității vieții locuitorilor
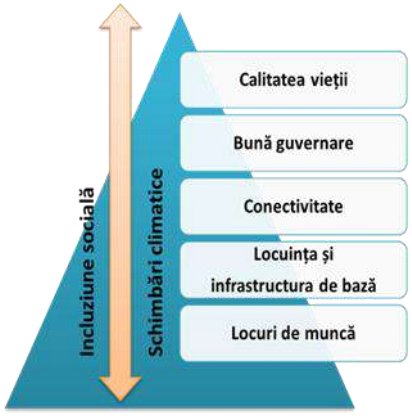	**OBIECTIVE SPECIFICE:** 1. Susținerea unei dezvoltări economice durabile și competitive, în vederea creșterii oportunităților pentru crearea de locuri de muncă 2. Îmbunătățirea infrastructurii de bază pentru locuire, inclusiv a ofertei de servicii publice (educație, sănătate, servicii sociale) 3. Îmbunătățirea conectivității teritoriale 4. Întărirea capacității administrative pentru bună guvernare și servicii publice de calitate 5. Protejarea mediului ambiant, punerea în valoare a spațiului public, a patrimoniului cultural și a peisajului
Nevoile sectorului privat	**Obiectiv strategic II. Creșterea atractivității pentru activități economice și vizitatori**
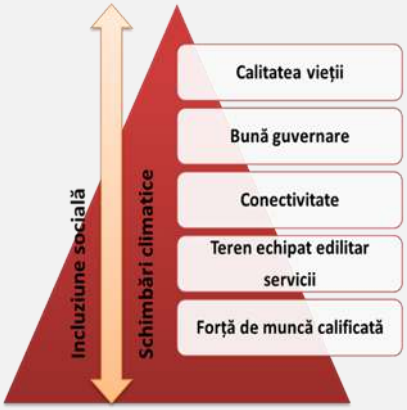	**OBIECTIVE SPECIFICE:** 1. Atragerea și dezvoltarea capitalului uman în vederea îmbunătățirii ofertei de forță de muncă 2. Îmbunătățirea infrastructurii de bază și a ofertelor de amplasament pentru dezvoltări imobiliare 3. Îmbunătățirea conectivității teritoriale 4. Întărirea capacității administrative pentru bună guvernare și servicii publice de calitate 5. Protejarea mediului ambiant, punerea în valoare a spațiului public, a patrimoniului cultural și a peisajului
Aspecte transversale	**OBIECTIVE TRANSVERSALE**
• Incluziune socială • Schimbări climatice • Ecosistem digital	1. Promovarea incluziunii sociale 2. Reducerea riscurilor și combaterea efectelor schimbărilor climatice 3. Dezvoltarea societății prin valorificarea avantajelor digitalizării

Rezultă din tabelul anterior că nevoile grupurilor țintă generează obiective specifice ce se suprapun la nivelul conectivității teritoriului, a calității mediului și performanțelor administrative și sunt similare în ceea ce privește dezvoltarea economică, forța de muncă și infrastructura de bază. Susținerea unei dezvoltări economice durabile și competitive, în vederea creșterii oportunităților pentru locuri de muncă acoperă și elementele caracteristice susținerii antreprenoriatului și dezvoltării infrastructurii turistice, în timp ce nevoia de forță de muncă calificată și nevoia de servicii de calitate se traduc prin măsuri de dezvoltare a capitalului uman. Implementarea măsurilor ce vor contribui la atingerea obiectivelor transversale răspunde nevoilor tuturor grupurilor-țintă, aspectele sociale și de protecție a mediului fiind direct influențate de intervențiile în celelalte sectoare de dezvoltare.

Integrarea acestora în schema generală a viziunii și obiectivelor strategice este redată în tabelul 4, din care rezultă un pachet de 6 obiective specifice și 3 obiective transversale, ce răspund celor două obiective strategice formulate. Obiectivele enunțate se coordonează cu obiectivele Strategiei de

Dezvoltare Teritorială a României 2035[7] și cu prioritățile investiționale ale Comisiei Europene pentru modernizarea politicii de coeziune pentru perioada 2021-2027, conform tabelului 6.

Tabel 4. Schema de integrare a obiectivelor specifice

		VIZIUNE 2030: **Județul Ilfov – un spațiu al dialogului și al polarizării inteligente; un județ competitiv, durabil și incluziv**		
		OBIECTIVE STRATEGICE:		
		I. Îmbunătățirea calității vieții locuitorilor	**II. Creșterea atractivității pentru activități economice și vizitatori**	
Dezvoltarea societății prin valorificarea avantajelor digitalizării	**Promovarea incluziunii sociale, a egalității de șanse și a diversității**	Susținerea unei dezvoltări economice durabile și a antreprenoriatului în vederea creării de locuri de muncă		**Gestiunea riscurilor și combaterea schimbărilor climatice**
			Dezvoltarea capitalului uman în vederea îmbunătățirii ofertei de forță de muncă prin asigurarea accesului cetățenilor la servicii publice de educație, sănătate și asistență socială	
		Îmbunătățirea infrastructurii de bază pentru locuire și pentru dezvoltarea de activități economice		
		Protejarea mediului ambiant, punerea în valoare a spațiului public, a patrimoniului cultural și a peisajului		
		Îmbunătățirea conectivității teritoriale		
		Întărirea capacității administrative pentru bună guvernare, servicii publice de calitate și cooperare metropolitană		

[7] Obiectivele Strategiei de Dezvoltare Teritorială a României 2035 sunt enunțate în secțiunea privind Cadrul strategic în domeniul dezvoltării teritoriale, din anexa 1.1.

Tabel 5. Obiective specifice

OS1. Susținerea unei dezvoltări economice durabile și a antreprenoriatului în vederea creării de locuri de muncă

Dezvoltarea economică a județului Ilfov este influențată puternic de apartenența la zona urbană funcțională a Municipiului București, iar creșterea numărului și a densității întreprinderilor, a cifrei de afaceri și a numărului de salariați indică o dezvoltare mai accelerată a județului Ilfov, comparativ cu Municipiul București și cu media națională. Cele mai atractive zone pentru investiții (în domeniul birourilor și logisticii) sunt cele din prima coroană de localități din jurul capitalei, în special în zona de nord și în localitățile emergente din sud-sud-vest.

Județul Ilfov prezintă un potențial ridicat de specializare în domeniul cercetării-dezvoltării, înregistrând oportunități de dezvoltare economică în ramurile: tehnologia informației și comunicațiilor, industrii culturale și creative, sisteme și componente inteligente (electronică, optoelectronică, mecatronică etc.), materiale avansate și noi alimente și siguranță alimentară precum și sănătatea, acestea fiind domenii prioritare sprijinite prin RIS3 BI, cu potențial de a genera valoare adăugată mare. De aceea, investițiile în susținerea dezvoltării structurilor de afaceri/parcuri industriale, a locurilor de muncă bine plătite, precum și în infrastructura economică a firmelor locale sunt proiectate să sprijine dezvoltarea de noi activități economice și consolidarea economiei locale existente.

OS2. Dezvoltarea capitalului uman în vederea îmbunătățirii ofertei de forță de muncă prin asigurarea accesului cetățenilor la servicii publice de educație, sănătate și asistență socială

Cu toată creșterea constantă a populației (în intervalul 2007-2020), datorată fenomenului suburbanizării, județul Ilfov se confruntă cu un deficit ridicat de forță de muncă, problemă reclamată și de companiile locale și susținută de diferența de circa 20% la nivel salarial între Ilfov și București. Acest fapt contribuie la scăderea atractivității județului pe măsură ce discrepanța dintre cele două crește.

Dezvoltarea ofertei de forță muncă reprezintă un factor determinant în dezvoltarea economică a județului, iar măsurile aferente vizează atât infrastructura serviciilor de educație și sănătate, serviciilor sociale, cât și investiții în programe de educație, învățământ dual și formare profesională pe toată durata vieții.

OS3. Îmbunătățirea infrastructurii de bază pentru locuire și pentru dezvoltarea de activități economice

Fenomenul de suburbanizare, mai accentuat în prima coroană de localități din jurul Bucureștiului (mai ales Popești Leordeni, Berceni, Bragadiru, Chiajna și Voluntari) nu este susținut de dezvoltarea infrastructurii de bază - dotări, rețele tehnico-edilitare sau de o infrastructură de transport adecvată. Trama stradală în noile dezvoltări nu este ierarhizată și este dominată de drumuri înguste, neasfaltate, adesea aflate în proprietate privată. De asemenea, ritmul extinderii drumurilor, rețelelor de apă, canalizare și gaze naturale rămâne insuficient comparativ cu ritmul de creștere al populației și al numărului de locuințe din județ. Managementul ineficient al deșeurilor reprezintă o problemă comună pentru județul Ilfov și București.

Protejarea și îmbunătățirea calității vieții din comunitățile județului, precum și pregătirea adecvată a terenurilor pentru viitoarele dezvoltări imobiliare (prin echipare edilitară și regulamente de ocupare și construire) reprezintă un factor de atragere pentru investitori și de menținere a populației rezidente. Dezvoltarea rețelelor tehnico-edilitare trebuie să susțină atât calitatea vieții locuitorilor, cât și întregul spectru de activități economice.

OS4. Protejarea mediului ambiant, punerea în valoare a spațiului public, a patrimoniului cultural și a peisajului

Spațiul public se confruntă cu probleme de structură și de întreținere. Există un deficit important în ceea ce privește suprafața de spații verzi publice pe cap de locuitor în mediul urban din județul Ilfov și lipsesc unele dotări de bază în noile zone rezidențiale. De asemenea, întreținerea acestuia (spații verzii, piețe publice, piețe agro-alimentare, zone pietonale) necesită măsuri considerabile de îmbunătățire. În schimb, elementele de patrimoniu natural și construit din județ pot constitui o resursă turistică importantă care să sprijine dezvoltarea ofertei culturale, susținute de varietatea peisajelor naturale și antropice.

În consecință, instituțiile administrației publice locale, industriile și rezidenții trebuie să-și asume ideea de gestionare a mediului ca pe o responsabilitate individuală și partajată, căutând modalități proprii de utilizare a resurselor cu

prudență, protejând și sporind cantitativ suprafața ocupată de spațiile verzi, protejând și valorificând patrimoniul natural și cultural.

OS5. Îmbunătățirea conectivității teritoriale

Teritoriul județului Ilfov este deservit de 3 autostrăzi, o rețea de drumuri naționale și județene, 6 magistrale CF și de Aeroportul Internațional Henri Coandă. Cu toate acestea, mobilitatea generează una din problemele majore rezultate din analiză. Centura Bucureștiului funcționează deficitar (intersecțiile la sol cu penetrantele Bucureștiului sunt congestionate, iar capacitatea părții de sud este de mult depășită). Calitatea infrastructurii de transport rutier în zonele de expansiune este precară, trama stradală este, în general, neierarhizată, iar străzile sunt subdimensionate și adesea neasfaltate. Nu există încă un sistem metropolitan de transport bine închegat. Calea ferată nu deservește suficient localitățile din județul Ilfov. Infrastructura TIC este accesibilă și oferă conexiune broadband de bună calitate.

Infrastructura și formele de transport, tehnologia și informațiile conectează în mod eficient (și cu costuri de mediu reduse) teritorii, oameni și idei, contribuind la creșterea mobilității forței de muncă, a capitalului și la transferul de cunoaștere, tehnologie și cultură, în folosul rezidenților județului, activităților economice și al vizitatorilor. De aceea, acest sector este prioritar pentru dezvoltarea competitivă a județului Ilfov și a Municipiului București.

OS6. Întărirea capacității administrative pentru bună guvernare, servicii publice de calitate și cooperare metropolitană

Performanțele obținute în dezvoltarea teritorială sunt datorate capacității de management existente la nivelul Consiliului Județean Ilfov și al primăriilor din județ. Planificarea financiară și teritorială au condus la implementarea proiectelor, care s-au dirijat spre rezolvarea problemelor prioritare: drumuri, utilități și servicii publice, valorificarea patrimoniului cultural și natural. Următoarea perioadă de programare se clădește pe rezultatele obținute în perioada 2014-2020, cu accent pe obținerea eficienței economice, în echilibru cu justiția socială și o dezvoltare fizică, spațială, în echilibru cu mediul natural și resursele existente.

În plus, provocarea acestei noi perioade este legată de cooperare la nivel metropolitan, bazată pe decizii consensuale și comunicare eficientă. Cadrul instituțional de cooperare, de delegare a responsabilităților și de bugetare a investițiilor cu impact comun trebuie analizat și asumat de toți partenerii.

OT7. Promovarea incluziunii sociale, a egalității de șanse și a diversității

Indiferent de dezvoltarea economică a județului, există persoane în situații de vulnerabilitate diferite și complexe, de la dificultăți financiare, sau locative, până la dizabilități locomotorii și mentale, dependente sau persoane supuse activităților ilegale. Atlasul Zonelor Urbane Marginalizate din România, elaborat de Banca Mondială pe baza datelor de la RPL 2011, indica 3 comune cu probleme de marginalizare și procente relativ mari de populație care trăia în zone dezavantajate în orașele județului. În momentul de față, situația la nivel urban s-a îmbunătățit considerabil, deși există în continuare comunități de romi și persoane cu dizabilități, ale căror nevoi reclamă o abordare integrată.

Zonele urbane marginalizate (ZUM) din județul Ilfov au fost identificate cu ajutorul Atlasului Zonelor Urbane Marginalizate din 2014 iar Zonele Rurale Marginalizate (ZRM) au fost identificate cu ajutorul Atlasului Zonelor Rurale Marginalizate (bazat pe RPL 2011).

~~Ca urmare a solicitărilor de clarificări din cadrul procesului de evaluare a strategiilor derulat de ADRBI pentru Apelul dedicat verificării Strategiilor integrate și planurilor de acțiune aferente~~, Urmare a identificării necesității de a actualiza Analiza Diagnostic, s-a constatat că datele ~~din aceste documente~~ nu sunt actualizate conform recensământului populației și locuințelor din 2021, iar până la acest moment nu a fost elaborat niciun alt studiu în acest sens, astfel încât pentru a obține informații actualizate au fost realizate, cu sprijinul Băncii Mondiale, chestionare pentru identificarea zonelor urbane și rurale marginalizate (conform metodologiei folosite pentru ~~Atlasul Urban și Atlasul Rural~~ Atlasului Zonelor Urbane Marginalizate, respectiv Atlasul Zonelor Rurale Marginalizate).

Chestionarele au fost distribuite în teritoriu și au fost primite răspunsuri de la toate cele 40 de UAT-uri din județul Ilfov, acestea putând fi accesate la următorul link:

https://drive.google.com/drive/folders/1Zi9CZ7xnWkITupzuPtyGiAAuOnkVm0_w

Astfel, au fost identificate comunități marginalizate, conform metodologiei Băncii Mondiale, într-un număr de trei UAT-uri urbane (Bragadiru, Buftea, Chitila) și nouă UAT-uri rurale (Cernica, Jilava, Vidra, Nuci, Găneasa, Afumați, Dascălu, Clinceni și Domnești).

Hărțile realizate de către Banca Mondială cu privire la Zonele Marginalizate se constituie ca anexă la Strategia de Dezvoltare a Județului Ilfov 2020-2030 (Anexa nr.2 - Zonele marginalizate din județul Ilfov - Hărți, chestionare și fișe pentru zonele marginalizate, ZRM_Cernica, ZRM_Jilava, ZRM_Vidra, ZRM_Nuci, ZRM_Găneasa, ZRM_Afumați, ZRM_Dascălu, ZRM_Clinceni, ZRM_Domnești, ZUM_Bragadiru, ZUM Buftea, ZUM_Chitila).

Promovarea activă a incluziunii sociale necesită măsuri specifice și reprezintă un instrument esențial pentru atingerea obiectivelor de dezvoltare, fiind importantă în primul rând pentru locuitori (din care fac parte grupurile dezavantajate), dar și pentru atragerea de activități economice și vizitatori.

OT8. Gestiunea riscurilor și combaterea schimbărilor climatice

Dezvoltarea economică a unui teritoriu generează externalități negative asupra mediului. La nivel mondial, orașele sunt responsabile pentru aproximativ 70% din emisiile globale de gaze cu efect de seră. Prin urmare, autoritățile locale ar trebui să își privească proiectele și din perspectiva schimbărilor climatice, pentru a vedea dacă acestea contribuie la rezolvarea problemelor legate de mediu, sau dacă le agravează.

Țintele Strategiei Europa 2020 și țintele la nivel național vizează emisii de gaze cu efect de seră cu 20% mai reduse decât cele din anii 90, 20% din energie să fie produsă din surse regenerabile și o creștere cu 20% a eficienței energetice, acestea având implicații directe asupra programelor și proiectelor de dezvoltare locală.

OT9. Dezvoltarea societății prin valorificarea avantajelor digitalizării

Dezvoltarea socio-economică a județului Ilfov depinde în mare măsură de capacitatea autorităților publice locale de a implementa măsuri de digitalizare a serviciilor publice oferite cetățenilor și mediului privat. Asigurarea unei infrastructuri necesare procesului de digitalizare este un prim pas necesar a fi implementat cât de curând. Prin furnizarea unor servicii publice de înaltă calitate se va asigura și transparentizarea actului administrativ, acest aspect asigurând creșterea încrederii cetățenilor în administrația publică.

Conform Indexului DESI (Digital Economy and Society Index) 2020, România ocupă ultimul loc în UE în ceea ce privește indexul de Servicii Publice Digitale, formularele precompletate și serviciile realizate integral online, ceea ce indică o problemă sistemică în privința calității și capacității de utilizare a serviciilor digitale oferite atât cetățenilor, cât și companiilor. Lipsa interoperabilității sistemelor informatice din administrația publică este un obstacol major în dezvoltarea serviciilor digitale centrate pe utilizatorul final, respectiv pe cetățean sau companie.

În conformitate cu Recomandările Specifice de Țară 2020 este necesar să se direcţioneze cu prioritate investiţiile către tranziţia digitală în special către transformarea digitală a serviciilor publice, dezvoltarea și consolidarea competențelor digitale ale funcționarilor și populației, respectiv către dezvoltarea infrastructurii de servicii digitale. Soluțiile și tehnologiile digitale pun oamenii pe primul loc și reprezintă un potențial enorm de creștere economică. Ele vor deschide oportunități pentru mediul de afaceri, vor promova o societate deschisă și democratică, vor facilita o economie dinamică și durabilă, vor încuraja dezvoltarea de produse fiabile, vor contribui la combaterea schimbărilor climatice și la realizarea tranziției către o economie verde.

Autoritățile administrației publice centrale au recunoscut importanța procesului de digitalizare, având în elaborare/implementare o serie de documente strategice precum “Strategia de digitalizare a Educației din România 2021-2027-Smart-Edu” a Ministerului Educației și “Strategia Digitală 2021-2025” a Agenției Naționale de Administrare Fiscală.

Tabel 6. Coordonarea obiectivelor specifice cu SDTR 2035 și cu Prioritățile investiționale ale Comisiei Europene pentru modernizarea politicii de coeziune

Obiective specifice	Obiectivele SDTR 2035	Prioritățile investiționale ale Comisiei Europene pentru modernizarea politicii de coeziune
OS1. Susținerea unei dezvoltări economice durabile și a antreprenoriatului în vederea creării de locuri de muncă	3.1: Dezvoltarea unor centre urbane specializate și inteligente cu vocație de poli internaționali și racordarea lor eficientă la rețeaua urbană europeană	PI 1. Europa mai inteligentă, prin inovare, digitalizare, transformare economică și sprijinirea întreprinderilor mici și mijlocii
OS2. Dezvoltarea capitalului uman în vederea îmbunătățirii ofertei de forță de muncă prin asigurarea accesului cetățenilor la servicii publice de educație, sănătate și asistență socială	2.4: Furnizarea unor servicii sociale de calitate prin asigurarea unei diversificări a acestor servicii la nivelul teritoriului și îmbunătățirea gradului de acces al populației 3.3: Consolidarea rolului localităților rurale cu potențial de polarizare în scopul asigurării unei accesibilități crescute a populației rurale la servicii de interes general	PI 1. Europa mai inteligentă, prin inovare, digitalizare, transformare economică și sprijinirea întreprinderilor mici și mijlocii PI 4. Europa mai socială, pentru realizarea pilonului european al drepturilor sociale și sprijinirea calității locurilor de muncă, a învățământului, a competențelor, a incluziunii sociale și a accesului egal la sistemul de sănătate
OS3. Îmbunătățirea infrastructurii de bază pentru locuire și pentru dezvoltarea de activități economice	1.3: Consolidarea infrastructurii de transport a energiei și conectarea acesteia la proiectele pan-europene cu impact regional și național 2.1: Asigurarea unei echipări complete cu infrastructură de utilități publice a localităților urbane și rurale 3.2: Încurajarea dezvoltării zonelor urbane funcționale în jurul orașelor cu rol polarizator la nivelul teritoriului	PI 3. Europa conectată, cu rețele strategice de transport și digitale PI 5. Europa mai apropiată de cetățenii săi, prin sprijinirea strategiilor de dezvoltare conduse la nivel local și a dezvoltării urbane durabile în UE.
OS4. Protejarea mediului ambiant, punerea în valoare a spațiului public, a patrimoniului cultural și a peisajului	2.3: Creșterea atractivității spațiilor urbane și rurale prin îmbunătățirea funcțiilor rezidențiale, dezvoltarea unor spații publice de calitate și a unor servicii de transport adaptate nevoilor și specificului local 4.1: Protejarea patrimoniului și promovarea măsurilor de regenerare a capitalului natural 4.2: Protejarea și reabilitarea patrimoniului construit în scopul conservării identității naționale și creșterii atractivității spațiilor culturale cu potențial turistic deosebit	PI 2. Europa mai verde, fără emisii de carbon, punerea în aplicare a Acordului de la Paris și investiții în tranziția energetică, energia din surse regenerabile și combaterea schimbărilor climatice

Obiective specifice	Obiectivele SDTR 2035	Prioritățile investiționale ale Comisiei Europene pentru modernizarea politicii de coeziune
OS5. Îmbunătățirea conectivității teritoriale	1.1: Dezvoltarea unei rețele de transport eficientă și diversificată capabilă să asigure gestionarea fluxurilor de oameni și mărfuri generate de schimburile economice între teritoriul național și piețele din spațiul european 1.2: Dezvoltarea și extinderea infrastructurii portuare și aeroportuare, precum și a legăturii acestora cu centrele urbane naționale în scopul consolidării poziției României de nod logistic regional 2.2: Asigurarea unei accesibilități crescute la nivelul teritoriului și a unei conectivități eficiente între orașele mari și zona urbană funcțională	PI 3. Europa conectată, cu rețele strategice de transport și digitale
OS6. Întărirea capacității administrative pentru bună guvernare, servicii publice de calitate și cooperare metropolitană	5.1: Consolidarea capacității structurilor de guvernanță la niveluri multiple și diversificarea formelor de cooperare între structurile administrației publice 5.2: Consolidarea instrumentelor de planificare spațială și a instituțiilor cu rol în gestionarea și planificarea proceselor de dezvoltare a teritoriului (sau de amenajare a teritoriului) 5.3: Consolidarea capacității de cooperare și planificare în domeniul transfrontalier și transnațional	PI 5. Europa mai apropiată de cetățenii săi, prin sprijinirea strategiilor de dezvoltare conduse la nivel local și a dezvoltării urbane durabile în UE
OT7. Promovarea incluziunii sociale, a egalității de șanse și a diversității	2.4: Furnizarea unor servicii sociale de calitate prin asigurarea unei diversificări a acestor servicii la nivelul teritoriului și îmbunătățirea gradului de acces al populației	PI 4. Europa mai socială, pentru realizarea pilonului european al drepturilor sociale și sprijinirea calității locurilor de muncă, a învățământului, a competențelor, a incluziunii sociale și a accesului egal la sistemul de sănătate
OT8. Gestiunea riscurilor și combaterea schimbărilor climatice	4.3: Reducerea vulnerabilității zonelor supuse riscurilor naturale 4.4: Asigurarea echilibrului în dezvoltarea mediului rural și urban prin protejarea resurselor funciare agricole și limitarea extinderii intravilanului localităților	PI 2. Europa mai verde, fără emisii de carbon, punerea în aplicare a Acordului de la Paris și investiții în tranziția energetică, energia din surse regenerabile și combaterea schimbărilor climatice

Obiective specifice	Obiectivele SDTR 2035	Prioritățile investiționale ale Comisiei Europene pentru modernizarea politicii de coeziune
OT9. Dezvoltarea societății prin valorificarea avantajelor digitalizării	2.4: Furnizarea unor servicii sociale de calitate prin asigurarea unei diversificări a acestor servicii la nivelul teritoriului și îmbunătățirea gradului de acces al populației 3.1: Dezvoltarea unor centre urbane specializate și inteligente cu vocație de poli internaționali și racordarea lor eficientă la rețeaua urbană europeană	PI 1. Europa mai inteligentă, prin inovare, digitalizare, transformare economică și sprijinirea întreprinderilor mici și mijlocii PI 3. Europa conectată, cu rețele strategice de transport și digitale

2.4 Descrierea procesului consultativ

Formularea strategiei de dezvoltare este rezultatul unui proces participativ, care implică factorii de decizie, oamenii de afaceri și populația, pentru stabilirea unui consens în ceea ce privește viitorul comunității respective. În acest sens, implicarea actorilor relevanți pentru dezvoltarea județului s-a realizat în câteva momente cheie, primul dintre acestea fiind cel al validării rezultatelor analizei situației actuale și formulării viziunii și obiectivelor de dezvoltare.

Procesul consultativ a demarat încă din faza de diagnostic, prin studiul privind identificarea priorităților de dezvoltare în județul Ilfov, realizat printr-o anchetă dedicată, tematică, pe bază de chestionar aplicată persoanelor peste 18 ani, rezidente în județul Ilfov. Eșantionarea propusă a fost de tip aleator, stadială, stratificată, proporțională cu volumul populației din fiecare localitate a județului Ilfov, iar volumul total al eșantionului a fost de 1006 respondenți. Marja de eroare statistică, pentru un interval de încredere de 95% este de +/-3,1%.

Principalele concluzii ale anchetei au pus în evidență faptul că primele motive ce îi determină pe cetățeni să locuiască în județ sunt calitatea locuirii, viața socială a comunității, costul mai redus al vieții și mediul curat, iar cele mai importante măsuri pe care autoritățile ar trebui să le ia pentru dezvoltarea comunităților sunt legate de îmbunătățirea sistemului de transport public și a legăturilor cu București, modernizarea infrastructurii de sănătate și servicii sociale, a infrastructurii de educație și crearea de locuri de muncă în județ. Ierarhizarea răspunsurilor și distribuția spațială a acestora sunt detaliate în figurile următoare.

Figura 4. Răspuns la întrebarea nr. 1

1. Care sunt principalele motive pentru care locuiți aici? (sau alegeți să locuiți aici în continuare)? Vă rugăm să dați o notă de la 1 (cel mai puțin important), la 10 (cel mai important)

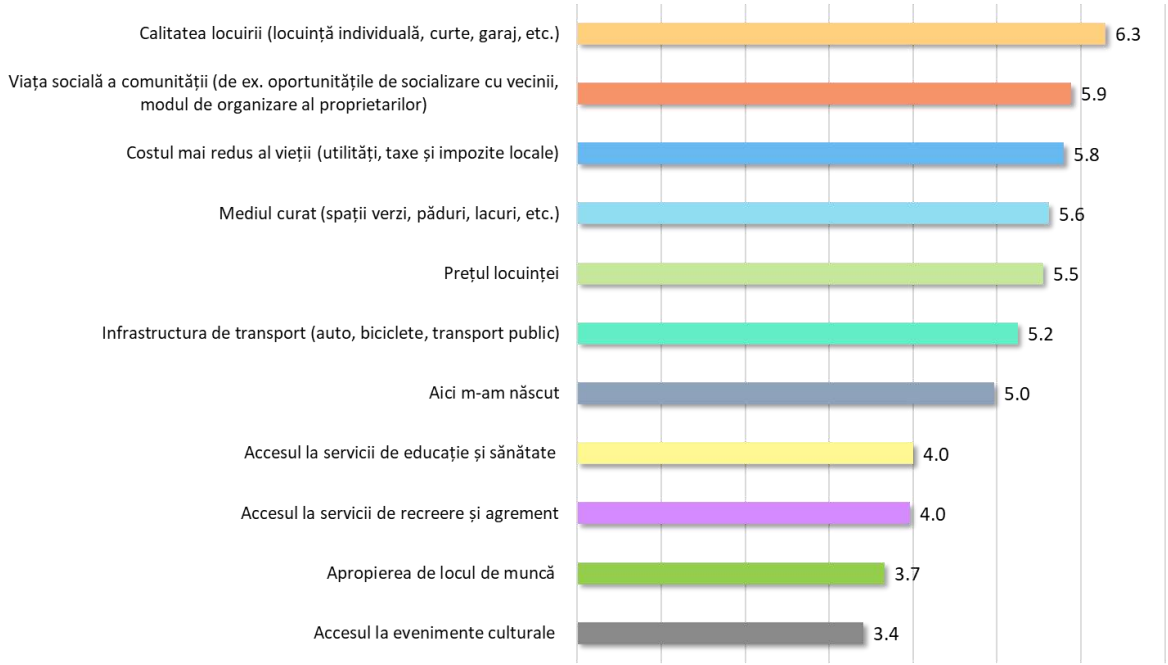

Sursa: Studiul privind identificarea priorităților de dezvoltare în județul Ilfov, Banca Mondială, 2019

Figura 5. Distribuția spațială a motivului aflat pe primul loc

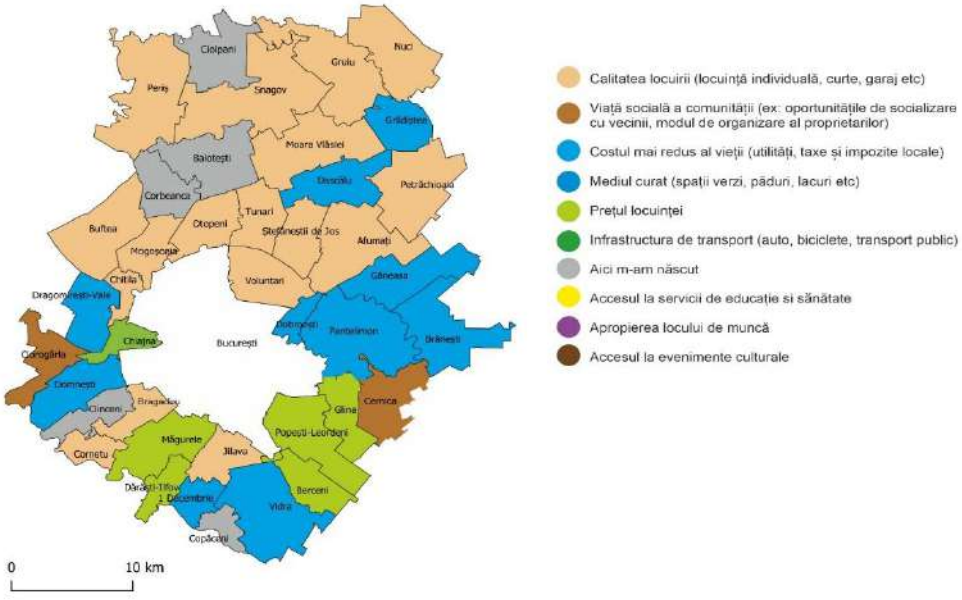

Sursa: Studiul privind identificarea priorităților de dezvoltare în județul Ilfov, Banca Mondială, 2019

Figura 6. Răspuns la întrebarea nr. 2

În opinia Dvs. ce ar trebui autoritățile să facă în primul rând pentru dezvoltarea comunității Dvs.? Vă rugăm să dați o notă de la 1 (cel mai puțin important), la 10 (cel mai important)

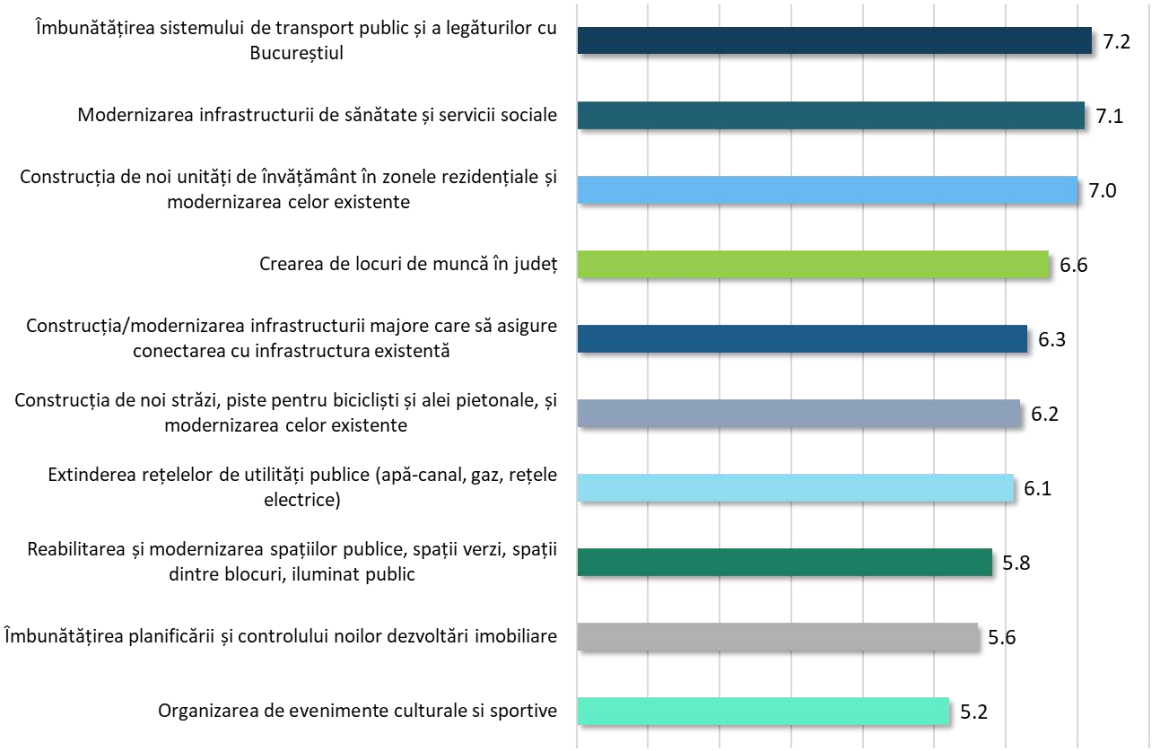

Sursa: Studiul privind identificarea priorităților de dezvoltare în județul Ilfov, Banca Mondială, 2019

Figura 7. Distribuția spațială a priorității de intervenție aflate pe primul loc

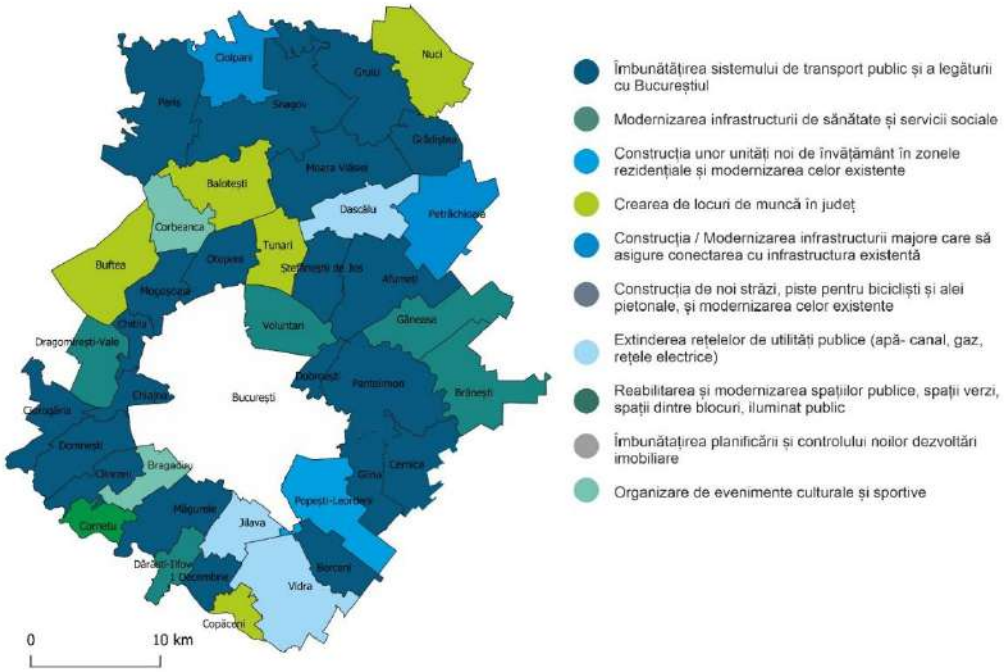

Sursa: Studiul privind identificarea priorităților de dezvoltare în județul Ilfov, Banca Mondială, 2019

Rezultatele chestionarelor, dar și probleme și priorități suplimentare de intervenție, precum și elementele definitorii pentru viziune și obiective au fost dezbătute în întâlniri sectoriale la nivelul Consiliului Județean Ilfov. În plus, în momentul formulării viziunii și obiectivelor de dezvoltare au fost organizate două întâlniri zonale cu reprezentanți ai Consiliului Județean și ai administrațiilor publice locale din orașele și comunele din județ. Dezbaterile s-au concentrat pe următoarele întrebări:

- Care sunt principalele probleme/provocări rezultate din analiză care ar trebui abordate cu prioritate?
- Care sunt intervențiile strategice pentru care autoritățile locale ar avea nevoie de sprijinul Consiliului Județean?
- Care sunt elementele de bază (cuvinte-cheie) ce conduc la formularea viziunii de dezvoltare și a obiectivelor strategice?

Concluziile întâlnirilor au confirmat prioritățile de intervenție rezultate din chestionare și au contribuit de asemenea la formularea viziunii și obiectivelor de dezvoltare prin dezbaterea nevoilor specifice locuitorilor, sectorului privat și vizitatorilor.

Luând în considerare specificul pandemiei SARS-CoV-2, cât și definitivarea noilor programe operaționale aferente cadrului financiar multianual 2021-2027, în perioada octombrie-decembrie 2021 a fost continuat procesul consultativ cu unitățile administrativ-teritoriale din județ.

În conformitate cu prevederile Metodologiei de verificare a strategiilor integrate de dezvoltare teritorială elaborată de către Agenția pentru Dezvoltare Regională București-Ilfov, precum și cu noile realități socio-economice produse de către conflictul ruso-ucrainian și altor factori interni și externi relevanți, Consiliul Județean Ilfov a inițiat demersurile de actualizare a planului de acțiune aferent Strategiei de Dezvoltare a Județului Ilfov 2020-2030. În perioada iunie-septembrie 2024 au avut loc

întâlniri de lucru cu reprezentanți ai unităților administrativ-teritoriale din județ în vederea stabilirii proiectelor ce vor face parte din planurile de acțiune ale comunităților rurale. Pe baza acestor ședințe de lucru au fost elaborate variante intermediare ale planurilor de acțiune care ulterior au fost actualizate în funcție de observațiile punctuale formulate de către echipa Consiliului Județean Ilfov. În luna octombrie 2024 au fost organizate patru evenimente regionale pe raza județului Ilfov în vederea dezbaterii planurilor de acțiune ale unităților administrativ-teritoriale, precum și planul de acțiune al Consiliului Județean Ilfov. Desfășurarea evenimentelor regionale a fost următoarea:

1. 08.10.2024 – eveniment regional Ciolpani;
2. 10.10.2024 – eveniment regional Jilava;
3. 15.10.2024 – eveniment regional Brănești;
4. 17.10.2024 – eveniment regional Clinceni.

De asemenea, în data de 14.10.2024, la sediul Consiliului Județean Ilfov a avut loc dezbaterea cu privire la strategia de dezvoltare a județului Ilfov actualizată, a listelor de proiecte și a planurilor de acțiune.

DE INTREBAT PARTEA ASTA

Rapoartele tuturor întâlnirilor de consultare sunt prezentate în anexa 1.2.

Secțiunea 3: Politici și programe/direcții de dezvoltare

3.1 Aspecte cheie în formularea politicilor și programelor/direcțiilor de dezvoltare– Strategii UE și politici sectoriale

Politicile de dezvoltare teritorială se referă la orice set de argumente instituționale, care rezolvă clase identificabile de probleme. Aceste seturi de argumente se exprimă prin planuri şi acțiuni, ce au ca scop îmbunătăţirea unei situaţii existente. Din punct de vedere al conţinutului, politicile de dezvoltare reprezintă pachete de programe/direcții de dezvoltare și proiecte privind problematica teritoriului. Enunţul acestora se formulează pe domenii specifice de analiză, pe baza identificării şi prioritizării problemelor rezultate din analiza datelor, informaţiilor, indicatorilor ce reflectă situaţia existentă.

Din punctul de vedere al procesului, politicile sectoriale reprezintă un demers ciclic care cuprinde formularea obiectivelor dezvoltării şi evaluarea rezultatelor ex-ante, planificarea acestei dezvoltări, proiectarea şi implementarea, încorporând investiţiile publice şi consumul. În detaliu, aceasta înseamnă o etapă de analiză, de realizare a instrumentelor de implementare a politicilor, de implementare propriu-zisă, de evaluare legată de schimbările produse în cadrul teritoriului luat în studiu, de impactul asupra componentelor transversale ale dezvoltării (schimbări climatice, incluziune socială, digitalizare, etc.). Pachetul de politici-programe/direcții de dezvoltare-proiecte trebuie să conducă la rezultate de durată, prin creşterea competitivităţii județului, prin ridicarea standardului de viaţă al populației, creșterea gradului de ocupare a forței de muncă și conservarea şi protejarea mediului natural și construit. Pentru asigurarea durabilității proiectelor, un accent special va fi pus pe capacitatea de finanțare a beneficiarilor publici, de operare și întreținere a proiectelor după finalizare.

Formularea politicilor la nivel județean se realizează în coordonare cu politica de coeziune a Uniunii Europene. Dacă în perioada 2014-2020, prin politica de coeziune, au fost stabilite trei priorități majore: creștere inteligentă, creștere sustenabilă și creștere favorabilă incluziunii, precum și 11 obiective tematice, pentru perioada 2021-2027 se propun cinci obiective de politică: O Europă mai inteligentă – o transformare economică inovatoare și inteligentă; O Europă mai ecologică – cu emisii scăzute de carbon; O Europă mai conectată – mobilitate și conectivitate TIC regională; O Europă mai socială – implementarea Pilonului european al drepturilor sociale; O Europă mai aproape de cetățeni – dezvoltarea sustenabilă și integrată a zonelor urbane, rurale și de coastă prin inițiative locale. De asemenea, se au în vedere și două aspecte orizontale: consolidarea capacității administrative și cooperarea în afara zonei de program.

De asemenea, coordonarea cu obiectivele Agendei 2030 pentru dezvoltare sustenabilă, dar și cu cadrul strategic european în domeniul dezvoltării teritoriale și toate celelalte domenii sectoriale (prezentate în anexa 1.1.) asigură aplicarea celor trei piloni definiți în Raportul Comisiei Brundtland și reiterați în conținutul Agendei 2030:

- Echitatea socială – prin care națiunile în curs de dezvoltare trebuie să aibă posibilitatea de a-și satisface nevoile de bază în ceea ce privește ocuparea forței de muncă, alimentația, asigurarea energiei, apei și canalizării;
- Creșterea economică – la nivelul națiunilor în curs de dezvoltare pentru a se apropia de calitatea vieții din țările dezvoltate;
- Mediul – cu nevoia de a conserva și îmbunătăți baza de resurse disponibile prin schimbarea treptată a modului în care trebuie să se dezvolte și să fie folosite tehnologiile.

Strategia de dezvoltare a județului Ilfov are ca scop propunerea și organizarea teritorială a pachetului de politici sectoriale, susținute logic de programe/direcții de dezvoltare și proiecte necesare rezolvării problemelor prioritare și atingerii coeziunii sociale, teritoriale și creșterii competitivității economice a

județului. Pachetul de proiecte cu impact teritorial va fi propus urmărind sinergia fiecărui proiect pentru un alt proiect realizat anterior, sau propus pentru finanțarea din fonduri publice sau private.

Având în vedere resursele funciare limitate, pentru realizarea obiectivelor de investiții, Consiliul Județean Ilfov, va recurge la următoarele modalități de transfer în domeniul public a bunurilor proprietate publică, respectiv:

- prin achiziţie publică, efectuată în condiţiile legii;
- prin expropriere pentru cauză de utilitate publică, în condiţiile legii;
- prin donaţie sau legat, acceptat în condiţiile legii, dacă bunul, prin natura lui sau prin voinţa dispunătorului, devine de uz ori de interes public;
- prin convenţie\cu titlu oneros, dacă bunul, prin natura lui sau prin voinţa dobânditorului, devine de uz ori de interes public;
- prin transferul unui bun din domeniul privat al statului în domeniul public al acestuia sau din domeniul privat al unei unităţi administrativ-teritoriale în domeniul public al acesteia, în condiţiile legii;
- prin alte moduri stabilite de lege.

Formularea politicilor de dezvoltare necesită o etapă premergătoare, de relaționare a obiectivelor specifice cu problematica județeană analizată anterior și de înțelegere a acestora prin prisma rolului administrației publice locale. Obiectivele specifice formulate anterior trasează direcții de dezvoltare, din care unele pot depăși competențele autorităților locale, lăsând loc intervențiilor private și ale actorilor non-guvernamentali în diverse sectoare ale dezvoltării. De aceea, înaintea formulării politicilor publice, este importantă delimitarea responsabilităților sectorului public și privat în dezvoltarea județului, deoarece politicile vor viza doar intervențiile directe ale sectorului public și modalități prin care acesta poate facilita intervenția sectorului privat.

Tabel 7. Responsabilitățile sectorului public și privat legate de atingerea obiectivelor specifice

Obiective specifice	Sector public (CJ și CL din județ)	Sector privat (inclusiv sector non-guvernamental, după caz)
OS1. Susținerea unei dezvoltări economice durabile și a antreprenoriatului în vederea creării de locuri de muncă	• Rol de facilitator al dezvoltării economice prin oferta de spații construite/terenuri, realizarea de parcuri industriale, incubatoare de afaceri, realizarea de programe specifice de consultanță pentru start în afaceri etc.	• Rol dominant în înființarea și operarea firmelor, acces către piețe de desfacere, realizarea de programe de formare personalizate etc. • Rol în desfășurarea de activități economice, creare de locuri de muncă, de generare a cererii pentru infrastructură suport
OS2. Dezvoltarea capitalului uman în vederea îmbunătățirii ofertei de forță de muncă prin asigurarea accesului cetăţenilor la servicii publice de educație, sănătate și asistență socială	• Rol dominant în oferta infrastructurii pentru servicii publice (educație, sănătate), în finanțarea și operarea serviciilor de educație, de reconversie profesională etc.	• Rol preponderent în realizarea de asociații pentru formarea specializată a forței de muncă și de dezvoltare a cercetării în parteneriat cu sistemul universitar
OS3. Îmbunătățirea infrastructurii de bază pentru locuire și pentru dezvoltarea de activități economice	• Rol dominant în planificarea, dezvoltarea și/sau reabilitarea rețelelor de utilități și servicii publice	• Rol în proiectarea, finanțarea și realizarea de dezvoltări imobiliare (locuințe, spații de birouri, producție, depozite etc.)

Obiective specifice	Sector public (CJ și CL din județ)	Sector privat (inclusiv sector non-guvernamental, după caz)
	• Rol în planificarea teritoriului, managementul informațiilor privind terenurile și rețelele edilitare, dezvoltarea și reabilitarea utilităților și serviciilor publice și folosirea prudentă a resurselor	• Rol în desfășurarea de activități economice, creare de locuri de muncă, de generare a cererii pentru infrastructură suport
OS4. Protejarea mediului ambiant, punerea în valoare a spațiului public, a patrimoniului cultural și a peisajului	• Rol în planificarea și finanțarea spațiului public, a infrastructurii culturale, de sport și recreere • Rol dominant în protecția patrimoniului natural și cultural, asigurând cadrul de aplicare a normelor naționale privind patrimoniul și finanțarea programelor de protecție / reabilitare a acestuia	• Rol dominant în operarea și (parțial) finanțarea activităților culturale, serviciilor și evenimentelor • Rol în reabilitarea patrimoniului construit aflat în proprietate privată
OS5. Îmbunătățirea conectivității teritoriale	• Rol principal în planificarea, finanțarea și întreținerea infrastructurii de conectivitate și de operare a unor servicii de transport	• Rol în oferta de servicii de transport (operare și întreținere) și de servicii TIC
OS6. Întărirea capacității administrative pentru bună guvernare, servicii publice de calitate și cooperare metropolitană	• Rol exclusiv de gestiune a teritoriului – prin planificare, investiții și furnizare de servicii publice • Rol de bună guvernare și implicare a comunităților în decizii publice, de stabilire de parteneriate și de cooperare teritorială/instituțională • Rol de reglementare a intervențiilor publice și private în dezvoltarea teritoriului • Rol de promovare turistică și a oportunităților de investiții	• Rol de furnizare de servicii de consultanță, cercetare și promovare etc. • Rol de promovare turistică
OT7. Promovarea incluziunii sociale, a egalității de șanse și a diversității	• Rol dominant în oferta infrastructurii pentru servicii sociale, în finanțarea și operarea programelor de incluziune socială	• Rol în operarea serviciilor sociale, în finanțarea unor programe sociale cu scop de facilitare a accesului la piața de muncă
OT8. Gestiunea riscurilor și combaterea schimbărilor climatice	• Rol în controlul poluării, în stabilirea standardelor de	• Rol dominant în promovarea principiilor și standardelor de mediu

Obiective specifice	Sector public (CJ și CL din județ)	Sector privat (inclusiv sector non-guvernamental, după caz)
	mediu și reglementării ocupării și dezvoltării terenurilor • Rol în finanțarea programelor de eficientizare energetică și de stimulare a folosirii surselor de energie alternativă	• Rol în cercetare/inovare în domeniul energiei
OT9. Dezvoltarea societății prin valorificarea avantajelor digitalizării	• Rol principal în implementarea măsurilor de digitalizare a serviciilor publice • Rol în formularea politicilor privind dezvoltarea și consolidarea competențelor digitale ale populației • Rol în adoptarea tehnologiilor în administrația publică • Rol în încurajarea și atragerea cetățenilor și întreprinderilor să utilizeze soluții digitale • Rol în promovarea inițiativelor centrate pe cetățeni și agenți economici • Rol în utilizarea standardelor și modelelor de referință	• Rol de furnizare de servicii de consultanță • Rol în oferta de servicii de dezvoltare a infrastructurii necesare procesului de digitalizare • Rol în oferta de programe de formare • Rol în adoptarea tehnologiilor în întreprinderi • Rol în prezentarea unor modele de referință ce pot fi utilizare ca bune practici și care pot facilita implementarea unor modele de succes • Rol în desfășurarea de activități economice folosind cele mai moderne și accesibile tehnologii

3.2 Lista politicilor și programelor/direcțiilor de dezvoltare

Pentru a formula politici publice de dezvoltare, este necesară identificarea domeniilor de intervenție/sectoarelor aflate sub incidența obiectivelor specifice, selectarea problemelor majore din fiecare sector, așa cum au fost identificate în analiza situației existente și corelarea acestora cu o politică sectorială, ce urmează a fi apoi detaliată prin programe/direcții de dezvoltare și proiecte. Tabelul următor realizează acest demers.

Tabel 8. Formularea politicilor sectoriale în coordonare cu obiectivele specifice

Probleme identificate și/sau oportunități de dezvoltare		Politici sectoriale
OS1. Susținerea unei dezvoltări economice durabile și a antreprenoriatului în vederea creării de locuri de muncă		
• Infrastructura suport pentru afaceri este deficitară (nu există parcuri industriale, sau incubatoare de afaceri).		1.1. Dezvoltarea infrastructurii de afaceri și inovare

Probleme identificate și/sau oportunități de dezvoltare		Politici sectoriale
• Din punct de vedere teritorial, zona de nord a județului este în continuare cea mai dezvoltată și mai atractivă, dar se remarcă o serie de localități emergente din sud care s-au dezvoltat în ultimii ani. • Se remarcă tendința de specializare în domenii de servicii intensive în cunoaștere, dar și o tendință de revigorare a industriei prelucrătoare. • Județul Ilfov reprezintă un pol de competitivitate națională în domeniul cercetare-dezvoltare-inovare. • Județul Ilfov reprezintă o importantă destinație pentru turismul de sfârșit de săptămână. Infrastructura de cazare și alimentație publică este însă deficitară.		1.2. Sprijinirea IMM-urilor din sectoarele cu valoare adăugată ridicată și încurajarea antreprenoriatului 1.3. Valorificarea în scop economic a resurselor turistice și dezvoltarea infrastructurii suport pentru acest sector 1.4. Creșterea competitivității sectorului agro-alimentar prin investiții în tehnologii inovatoare
OS2. Dezvoltarea capitalului uman în vederea îmbunătățirii ofertei de forță de muncă prin asigurarea accesului cetățenilor la servicii publice de educație, sănătate și asistență socială		
• Județul Ilfov înregistrează cea mai redusă rată a șomajului din România, ceea ce indică un potențial deficit de forță de muncă și o capacitate limitată de a răspunde nevoilor angajatorilor. • Complementar tendinței de deplasare a elevilor către liceele din București, dezvoltarea învățământului tehnic şi dual reprezintă o alternativă de a asigura adaptarea ofertei educaționale la piața de muncă județeană. • Infrastructura medicală va trebui să se adapteze fluxului mare de populație ce a migrat în ultimii ani spre județul Ilfov. De asemenea, se impune creșterea calității serviciilor medicale și diversificarea acestora, acordându-se o atenție sporită programelor de prevenție și telemedicinei, în contextul unor măsuri de siguranță sporite determinate de contexte specifice (ex.: pandemia covid 19) • Infrastructura de servicii sociale este insuficientă în raport cu nevoile complexe ale grupurilor vulnerabile, existând un deficit al facilităților pentru grupurile vulnerabile (centre pentru copii, vârstnici, persoane cu dizabilități, persoane aflate în situații de urgență, centre integrate sau multifuncționale, adăposturi de noapte și cantine sociale etc.)		2.1. Reabilitarea și extinderea infrastructurii de educație 2.2. Adaptarea ofertei educaționale la cerințele pieței muncii, promovarea formării continue și a mobilității forței de muncă 2.3. Reabilitarea și extinderea infrastructurii de sănătate 2.4. Reabilitarea și extinderea infrastructurii sociale
OS3. Îmbunătățirea infrastructurii de bază pentru locuire și pentru dezvoltarea de activități economice		
• Ritmul extinderii rețelelor de apă, canalizare și gaze naturale rămâne insuficient comparativ cu ritmul de creștere al populației și al numărului de locuințe din județ. • Există disparități teritoriale din punctul de vedere al echipării terenurilor și pregătirii acestora pentru investiții. Gradul insuficient de colectare separată și de reciclare a deșeurilor municipale, respectiv depozitarea inadecvată a acestora, reprezintă probleme importante din punct de		3.1. Extinderea sistemelor de alimentare cu apă și canalizare 3.2. Îmbunătățirea sistemelor de alimentare cu energie și de comunicații 3.3. Dezvoltarea sistemului de management integrat al deșeurilor

Probleme identificate și/sau oportunități de dezvoltare		Politici sectoriale
vedere al asigurării protecției mediului și sănătății populației din județ.		3.4. Dezvoltarea teritorială integrată
OS4. Protejarea mediului ambiant, punerea în valoare a spațiului public, a patrimoniului cultural și a peisajului		
• Calitatea factorilor de mediu s-a îmbunătățit în ultimii ani, însă trebuie diminuate problemele privind poluarea cu particule în suspensie și nitrați, precum și degradarea cauzată de utilizarea substanțelor chimice în agricultură și de siturile contaminate. • Amenajarea spațiului public, în general, și a spațiilor verzi, în special, reprezintă un factor de atractivitate și un indicator pentru calitatea vieții în orașele și comunele din județ. • Ariile naturale protejate de interes comunitar ocupă 8,5 % din suprafața județului, însă suprafața împădurită la nivelul județului este însă una destul de redusă, deficitul fiind vizibil în special în zona de sud. • Fenomenul maltratării animalelor și abandonarea acestora a cunoscut o creștere alarmantă, în acest sens fiind necesare măsuri de protecție și îngrijire a animalelor fără stăpân pe raza județului Ilfov. • Resursele de patrimoniu natural și antropic prezintă un potențial ridicat pentru valorificarea lor culturală, recreativă, turistică sau chiar economică. Este necesară atenta lor întreținere și valorificare. • Oferta culturală se adresează în special comunității locale, existând un număr redus de facilități culturale specializate, cu rol suprateritorial și evenimente de interes regional, național și internațional.		4.1. Creșterea atractivității spațiului public prin refuncționalizare și amenajarea zonelor verzi 4.2. Protecția mediului și conservarea biodiversității 4.3. Asigurarea protejării animalelor pe raza județului Ilfov 4.4. Protecția și valorificarea durabilă a patrimoniului cultural 4.5. Dezvoltarea ofertei culturale, sportive și de agrement
OS5. Îmbunătățirea conectivității teritoriale		
• Județul Ilfov este bine conectat la regiune, iar Aeroportul Internațional Henri Coandă asigură legăturile sale la nivel internațional. • Șoseaua de Centură a Municipiului București este principala legătură funcțională deficitar din rețeaua de drumuri. • Întărirea și eficientizarea legăturilor între București și județul Ilfov rămân prioritățile regiunii. • Legăturile rutiere către sud, nord-est și nord-vest au cel mai mare potențial pe termen mediu și lung. • Toate intrările în București dinspre Ilfov sunt congestionate în orele de vârf. • Procesul de suburbanizare nu este însoțit de o planificare adecvată a tramei stradale.		5.1. Creșterea accesibilității la infrastructura de transport națională și globală 5.2. Optimizarea și completarea rețelei de drumuri secundare 5.3. Dezvoltarea transportului metropolitan (inclusiv transport public și inter-modalitate) 5.4. Creșterea atractivității și viabilității mijloacelor de transport "verzi" 5.5. Creșterea siguranței în trafic

Probleme identificate și/sau oportunități de dezvoltare		Politici sectoriale
OS6. Întărirea capacității administrative pentru bună guvernare, servicii publice de calitate și cooperare metropolitană		
• Cooperarea metropolitană reprezintă o condiție a dezvoltării echilibrate a teritoriului și o alternativă instituțională de studiat în viitor. • Administrația publică se confruntă cu o serie de probleme legate de lipsa cadrului pentru coordonarea dezvoltării urbane/rurale și controlul expansiunii urbane, precum și de o capacitate limitată a resurselor profesionale la nivelul orașelor și comunelor.		6.1. Consolidarea capacității administrative 6.2. Coordonare unitară a proiectelor investiționale de dezvoltare teritorială
OT7. Promovarea incluziunii sociale, a egalității de șanse și a diversității		
• Incluziunea socială se referă la respectarea statutului și drepturilor tuturor oamenilor, oferindu-le oportunități egale de a participa în mod relevant la viața publică, precum și un tratament egal în furnizarea serviciilor publice. Aceasta înseamnă un tratament corect și fără prejudecăți, dar și crearea de condiții care să încurajeze, să aprecieze diversitatea și să promoveze demnitatea în mediul de lucru și în societate. • Regenerarea zonelor marginalizate trebuie să ia în calcul atât comunitățile afectate de sărăcie, cât și cele de romi, sau de migranți.		7.1. Integrarea socială a grupurilor vulnerabile 7.2. Regenerarea comunităților dezavantajate
OT8. Gestiunea riscurilor și combaterea schimbărilor climatice		
• Tendința de creștere a temperaturii medii anuale va continua în perioada 2021-2050, agravată de extinderea necontrolată a zonelor construite. • Reducerea emisiilor de gaze cu efect de seră se poate realiza prin adoptarea unor tehnologii mai performante de reținere a poluanților la sursă în cazul instalațiilor industriale de ardere, promovarea unei mobilități durabile în vederea reducerii traficului rutier poluant sau reducerea consumului de energie prin acțiuni de eficientizare energetică a clădirilor rezidențiale, folosirea de surse de energie alternative mai puțin poluante.		8.1. Reducerea emisiilor de CO_2 și valorificarea durabilă a resurselor de energie regenerabilă 8.2. Managementul riscurilor și al efectelor schimbărilor climatice
OT9. Dezvoltarea societății prin valorificarea avantajelor digitalizării		
• Odată cu dezvoltarea tehnologiei şi apariția produselor de comunicații bazate pe internet, cunoştinţele TIC au devenit esenţiale în furnizarea serviciilor de e-guvernare tip 2.0 centrate pe evenimente din viața cetățenilor și întreprinderilor. • Folosirea digitalizării în domeniul serviciilor și industriei este din ce în ce mai răspândită astăzi şi joacă un rol strategic în livrarea unor servicii și produse mai bune şi mai eficiente, contribuind la o dezvoltare unitară a societății, în contextul diversificării sectoriale.		9.1. Dezvoltarea unui ecosistem digitalizat de servicii publice de înaltă calitate

Probleme identificate și/sau oportunități de dezvoltare		Politici sectoriale
• Asocierea obiectivelor strategice/specifice cu politicile privind transformarea inteligentă pe fiecare sector, duc la dezvoltarea economiei digitale și la transformări pe mai multe niveluri: legislație, inovație, schimbări procedurale, modificări de comportament, progres. • Abordarea politicilor intersectoriale din perspectiva socio-tehnică creează premizele dezvoltării noțiunilor de interoperabilitate, securitate informatică, cloud computing, social media, incluziune socială, piață digitală comună, inovare în TIC, infrastructura de bandă largă și servicii digitale. • Asigurarea unui bazin de forță de muncă înalt calificată prin implementarea programelor de formare va compensa deficitul de forței de muncă prezent în capitală.		

Pentru implementarea fiecărei politici sectoriale, sunt identificate programe/direcții de dezvoltare și proiecte. Programele/Direcțiile de dezvoltare grupează o categorie de proiecte ce vizează obiective similare și se concentrează pe coordonarea acestora în timp și spațiu, pentru a maximiza beneficiile. Astfel, fiecare politică în parte se traduce printr-un set de programe/direcții de dezvoltare, conform tabelului 9. Tabelul prezintă succint conținutul politicii, cadrul strategic sectorial în care este formulată (strategiile cu care se coordonează) și lista de programe/direcțiilor de dezvoltare.

Tabel 9. Politici și programe/direcții de dezvoltare sectoriale

POLITICI	PROGRAME/DIRECȚII DE DEZVOLTARE
OS.1 Susținerea unei dezvoltări economice durabile și a antreprenoriatului în vederea creării de locuri de muncă	
1.1. Dezvoltarea infrastructurii de afaceri și inovare	
Politica 1.1. se coordonează cu Strategia de Specializare Inteligentă (RIS 3 BI) și Strategia pentru cercetare-dezvoltare-inovare în domeniul agroalimentar pe termen mediu și lung 2014-2020 / 2020-2030. Se axează pe dezvoltarea infrastructurii de parcuri industriale, științifice și tehnologice (în domeniile de specializare identificate în RIS 3 BI), facilitând intervenția sectorului privat prin măsuri de inventariere, reglementare urbanistică și echipare terenuri libere, prin operațiuni complexe de reconversie funcțională a terenurilor (brownfields), viabilizarea și pregătirea acestora pentru funcțiuni de afaceri.	• Înființarea de parcuri industriale și logistice • Dezvoltarea infrastructurii de cercetare-inovare și transfer tehnologic (parcuri științifice, parcuri științifice și tehnologice, centre de transfer tehnologic) • Dezvoltarea structurilor de sprijinire a afacerilor (clustere, centre de afaceri, incubatoare de afaceri) • Promovarea județului ca destinație de investiții

POLITICI	PROGRAME/DIRECȚII DE DEZVOLTARE
1.2. Sprijinirea IMM-urilor din sectoarele cu valoare adăugată ridicată și încurajarea antreprenoriatului	
Politica 1.2. se coordonează cu documentele ce alcătuiesc Cadrul strategic în domeniul economiei și antreprenoriatului la nivel european și național, precum și cu Strategia de Specializare Inteligentă (RIS 3 BI). Obiectivul Politicii 1.2. este de a asigura formarea de noi generații de antreprenori integrate politicilor sectoriale de dezvoltare economică specifice județului Ilfov.	• Furnizarea de servicii de informare, formare și consiliere antreprenorială • Susținerea transferului tehnologic și al transferului de cunoaștere • Promovarea antreprenoriatului bazat pe utilizarea tehnologiilor inovatoare
1.3. Valorificarea în scop economic a resurselor turistice și dezvoltarea infrastructurii suport pentru acest sector	
Politica 1.3. se coordonează cu Masterplanul pentru Dezvoltarea Turismului Național 2007-2026 și Programul pentru Dezvoltarea Investiţiilor în Turism, sprijinind inițiativa privată în domeniu, inclusiv prin parteneriat public-privat și contribuind alături de sectorul privat la realizarea infrastructurii suport (acces, utilități, semnalizare, informare etc.) și la promovarea turistică (pachete turistice, portal on-line, participare la târguri și expoziții).	• Dezvoltarea infrastructurii și serviciilor suport pentru activități de turism • Promovarea județului ca destinație turistică • Promovarea acțiunilor mixte, sportive și turistice, cu precădere a cicloturismului
1.4. Creșterea competitivității sectorului agro-alimentar prin investiții în tehnologii inovatoare	
Politica 1.4. se încadrează în obiectivele Strategiei Naționale pentru Dezvoltare Durabilă a României 2030, ce vizează dezvoltarea unui sector agroalimentar durabil și competitiv pentru îmbunătățirea calității vieții și asigurării unor condiții de viață în mediul rural apropiate de cele din mediul urban, promovarea producției autohtone și ecologice și valorificarea produselor tradiționale cu valoare adăugată. Urmărește sprijinirea mediului de afaceri în crearea de clustere de inovare și structuri asociative pentru modernizarea sectorului agricol și promovarea lanțurilor integrate de furnizare a produselor agroalimentare, prin programe specifice.	• Dezvoltarea infrastructurii suport pentru sectorul agro-alimentar (producție, procesare, comercializare, promovare) • Sprijinirea producătorilor locali, cu accent pe agricultura ecologică • Dezvoltarea centrelor en-gros și a piețelor agro-alimentare locale
OS2. Dezvoltarea capitalului uman în vederea îmbunătățirii ofertei de forță de muncă prin asigurarea accesului cetățenilor la servicii publice de educație, sănătate și asistență socială	
2.1. Reabilitarea și extinderea infrastructurii de educație	
Politica 2.1. se coordonează cu Strategia Națională pentru Modernizarea Infrastructurii Educaționale 2019-2023, Strategia pentru Reducerea Părăsirii Timpurii a Școlii 2015-2020 și Strategia Educației și Formării Profesionale din România pentru perioada 2016-2020, vizând investiții în infrastructura de educație de toate nivelurile (preșcolar, primar, secundar, liceal și universitar – prin încurajarea centrelor universitare satelit). Necesitatea extinderii și modernizării infrastructurii specifice derivă din creșterea demografică accentuată a județului Ilfov (în special a populației tinere), precum și din necesitatea adaptării la un proces	• Reabilitări/ modernizări/ extinderi/ dotări/ construcții școli • Reabilitări/ modernizări/ extinderi/ dotări/ construcții creșe și grădinițe • Reabilitări/ modernizări/ extinderi/ dotări/ construcții licee tehnologice și profesionale • Investiții în infrastructura de învățământ universitar

POLITICI	PROGRAME/DIRECȚII DE DEZVOLTARE
educațional în continuă evoluție (școala on-line, noi tehnici și tehnologii de predare, dezvoltarea de noi competențe).	• Facilitarea accesului la învățământul online și la resursele educaționale deschise
2.2. Adaptarea ofertei educaționale la cerințele pieței muncii, promovarea formării continue și a mobilității forței de muncă	
Politica 2.2. se coordonează cu Strategia Educației și Formării Profesionale din România pentru perioada 2016-2020, Strategia Națională pentru Învățarea pe tot Parcursul Vieții 2015 – 2020 și Planul Regional de Acțiune pentru Învățământ București-Ilfov 2016-2025,[8] urmărind adaptarea programei la cerințele pieței muncii, reconversia profesională și formarea continuă.	• Dezvoltarea infrastructurii pentru învățământ dual • Susținerea programelor de formare continuă pentru adulți (pe toată durata vieții) • Formarea continuă a personalului didactic • Atragerea forței de muncă și orientarea profesională a tinerilor • Program privind susținerea înființării de centre de tineret
2.3. Reabilitarea și extinderea infrastructurii de sănătate	
Politica 2.3. se coordonează cu Strategia Națională pentru Sănătate 2014-2020 și conține programe de investiții în infrastructura de sănătate, precum și programe de prevenție a bolilor, telemedicină și de sănătate publică. De asemenea, este stimulată investiția privată în unități spitalicești, în sensul facilitării accesului populației la servicii de sănătate, altele decât cele din București.	• Reabilitare/ modernizare/ dotare/ construcție dispensare comunale • Construcție/ reabilitare unități sanitare de tip ambulatoriu • Reabilitare/ modernizare/ dotare unități sanitare de tip spitalicesc • Sprijinirea inițiativelor private de investiții în domeniul sănătății • Îmbunătățirea accesului populației la servicii medicale de calitate, prin utilizarea facilităților de telemedicină • Creșterea accesului populației la programe de sănătate orientate către prevenție, depistare timpurie (screening, diagnostic și tratament precoce pentru principalele patologii)
2.4. Reabilitarea și extinderea infrastructurii sociale	
Politica 2.4. cuprinde programe în conformitate cu Strategia județului Ilfov de dezvoltare a serviciilor sociale 2018-2023. De asemenea, în coordonare cu Strategia Națională a Locuirii, sunt formulate programe de construcție de locuințe sociale și locuințe de necesitate și de îmbunătățire a condițiilor de locuire pentru persoanele dezavantajate.	• Construcția/reabilitarea/modernizarea /dotarea /refuncționalizarea centrelor sociale • Reabilitare/ modernizare/ construcție de locuințe pentru tineri, locuințe sociale și de necesitate

[8] http://infraed.ro/wp-content/uploads/2017/10/PRAI-BI-2016-2025.pdf

POLITICI	PROGRAME/DIRECȚII DE DEZVOLTARE
OS3. Îmbunătățirea infrastructurii de bază pentru locuire și pentru dezvoltarea de activități economice	
3.1. Extinderea sistemelor de alimentare cu apă și canalizare	
Politica 3.1. conține programele propuse în conformitate cu Master Planul pentru Reabilitarea și modernizarea sistemelor de alimentare cu apă și canalizare în județul Ilfov 2012-2042.	• Reabilitarea și extinderea rețelelor de alimentare cu apă, inclusiv securizarea surselor de apă potabilă • Reabilitarea și extinderea rețelelor de canalizare, inclusiv stații de epurare a apelor uzate
3.2. Îmbunătățirea sistemelor de alimentare cu energie și de comunicații	
Politica 3.2. se coordonează cu Strategia Energetică a României 2007 – 2020 și Strategia județului Ilfov în domeniul energiei 2018-2025 și se focalizează pe iluminat public, energie termică în sistem centralizat și gaze naturale. Totodată politica abordează conectarea teritoriului la rețele de comunicații și informații.	• Modernizarea, extinderea și eficientizarea energetică a rețelelor de iluminat public • Modernizarea sistemelor de alimentare cu energie termică în sistem centralizat • Extinderea și modernizarea rețelelor de distribuție a gazelor naturale • Extinderea și modernizarea sistemelor de distribuție a energiei electrice • Dezvoltarea infrastructurii TIC
3.3. Dezvoltarea sistemului de management integrat al deșeurilor	
Politica 3.3. se coordonează cu Strategia Națională de Gestionare a Deșeurilor 2014-2020 și cu Planul Județean de Gestionare a Deșeurilor (PJGD)[9], propunând intervenții legate de managementul acestui serviciu și înlăturarea problemelor actuale legate de depozitarea deșeurilor.	• Implementarea sistemului de management integrat al deșeurilor menajere • Gestiunea corespunzătoare a deșeurilor non-menajere (inclusiv deșeuri din construcții, deșeuri periculoase etc.)
3.4 Dezvoltarea teritorială integrată	
Politica 3.4. se coordonează cu Strategia Națională pentru Dezvoltarea Durabilă a României pentru perioada 2030 în ceea ce privește dezvoltarea orașelor și a așezărilor umane în vederea asigurării siguranței, rezilienței și a durabilității acestora.	• Extinderea infrastructurii de utilități publice în vederea dezvoltării durabile și sustenabile a comunității
OS4. Protejarea mediului ambiant, punerea în valoare a spațiului public, a patrimoniului cultural și a peisajului	
4.1. Creșterea atractivității spațiului public prin refuncționalizare și amenajarea zonelor verzi	

[9] https://cjilfov.ro/aparat-de-specialitate/directii/d-m-p-d/programe-si-strategii-proprii/

POLITICI	PROGRAME/DIRECȚII DE DEZVOLTARE
Politica 4.1. urmărește obiectivele Strategiei Naționale pentru Dezvoltare Durabilă 2013-2020-2030 și Planului de menținere a calității aerului pentru județul Ilfov 2019-2023, în ceea ce privește spațiile verzi și poluarea aerului în spațiul public.	• Amenajarea spațiului public - piețe publice, scuaruri, zone pietonale, spații dintre blocuri și locuri de joacă • Amenajarea de parcuri și spații verzi • Asigurarea siguranței cetățenilor în spații publice • Dezvoltarea unui "circuit verde" în vederea conectării monumentelor culturale și istorice cu spațiile de agrement • Program centralizat de împădurire în vederea protejării mediului ambiant și a reducerii efectelor schimbărilor climatice
4.2. Protecția mediului și conservarea biodiversității	
Politica 4.2. se coordonează cu Strategia Națională pentru Conservarea Biodiversității 2014-2020, Planul Local de Acțiune pentru Mediu[10] și cu Planul de Menținere a Calității Aerului în județul Ilfov 2019-2023[11], cuprinzând măsuri de reducere a poluării și realizare de zone împădurite acolo unde este oportun.	• Monitorizarea calității factorilor de mediu (zgomot, aer, apă, sol) • Dezvoltarea infrastructurii verzi-albastre • Educație și informare în domeniul mediului • Interconectarea ariilor naturale prin coridoare verzi ce pot fi utilizate pentru agrement • Susținerea antreprenoriatului turistic ecologic
4.3. Asigurarea protejării animalelor pe raza județului Ilfov	
Politica 4.3. se coordonează cu Legea Nr. 205/2004 privind protecția animalelor și propune programe menite să asigure bunăstarea animalelor pe raza județului. De asemenea, politica se corelează cu prevederile art. 12 al Legii nr. 60/2004 privind ratificarea Convenției Europene pentru protecția animalelor de companie, semnată la Strasbourg la 23 iunie 2003 în ceea ce privește reducerea numărului de animale fără stăpân. Măsurile cuprinse în cadrul politicii 4.3. vor fi armonizate cu prevederile Ordonanței de urgență 175/2020 pentru completarea unor acte normative cu incidență în protecția animalelor, precum și pentru stabilirea unor măsuri organizatorice.	• Adăpostirea animalelor care fac obiectul unui ordin de plasare emis în baza Legii 205/2004 privind protecția animalelor • Stabilirea acordurilor de cooperare cu organizații non-guvernamentale și unități administrativ-teritoriale din județ în vederea protejării animalelor fără stăpân / maltratate

[10] https://cjilfov.ro/aparat-de-specialitate/directii/d-m-p-d/programe-si-strategii-proprii/
http://www.anpm.ro/ro/web/apm-ilfov/stadiul-planului-de-actiune-pentru-mediu-la-nivel-judetean
[11] http://www.anpm.ro/documents/22999/36385962/PMCA+ILFOV+2019+2023+aprobat.pdf/19851eef-8492-4855-8aed-855dfb6567ef

POLITICI	PROGRAME/DIRECȚII DE DEZVOLTARE
4.4. Protecția și valorificarea durabilă a patrimoniului cultural	
Politica 4.4. se coordonează cu Strategia pentru cultură și patrimoniu național 2016-2022, vizând operațiuni de reabilitare a patrimoniului construit aflat în proprietate publică și de susținere a proprietarilor privați în reabilitarea monumentelor pe care le posedă. De asemenea, politica susține valorificarea patrimoniului intangibil (tradiții, meșteșuguri etc.) în scop turistic și educațional.	• Conservarea și valorificarea turistică a patrimoniului construit • Valorificarea patrimoniului cultural intangibil
4.5. Dezvoltarea ofertei culturale, sportive și de agrement	
Politica 4.5. se coordonează cu Strategia Națională pentru Sport, prin programele de infrastructură sportivă și de agrement (inclusiv centre de cartier), la care se adaugă cele de reabilitare a infrastructurii culturale.	• Construcție / reabilitare / modernizare / dotare centre / cămine culturale, biblioteci, muzee • Dezvoltarea agendei culturale a județului Ilfov • Amenajare și modernizare a bazelor sportive și a sălilor de sport • Amenajarea zonelor de agrement și de petrecere a timpului liber
OS5. Îmbunătățirea conectivității teritoriale	
5.1. Creșterea accesibilității la infrastructura de transport națională și globală	
Politica 5.1. se coordonează cu Strategia Națională pentru Siguranță Rutieră pentru perioada 2016-2020, cu Master Planul General de Transport și propune programe ce vizează parteneriatul cu Ministerul Transporturilor și Infrastructurii, atât pentru dezvoltarea transportului rutier, cât și pentru extinderea și modernizarea Aeroportului Internațional Henri Coandă.	• Modernizarea și extinderea drumurilor de interes național • Construcția de pasaje și noduri rutiere • Construcția de șosele de centură • Extinderea și modernizarea Aeroportului Internațional Henri Coandă • Dezvoltarea infrastructurii pentru transport de marfă (noduri multimodale, parcuri logistice)
5.2. Optimizarea și completarea rețelei de drumuri secundare	
Politica 5.2. transpune în programe/direcții de dezvoltare și proiecte prevederile Planului de mobilitate urbană durabilă 2016-2030 – Regiunea București – Ilfov și propune măsuri de reconfigurare a tramei stradale în zonele de expansiune urbană, în zonele de vecinătate cu Municipiul București.	• Modernizarea drumurilor județene (inclusiv poduri și pasaje secundare) • Reconfigurarea/ consolidarea circulației rutiere în zonele de expansiune • Modernizarea drumurilor locale/ comunale

POLITICI	PROGRAME/DIRECȚII DE DEZVOLTARE
5.3. Dezvoltarea transportului metropolitan (inclusiv transport public și inter-modalitate)	
Politica 5.3. se coordonează cu Planul de mobilitate urbană durabilă 2016-2030 – Regiunea București – Ilfov și se referă promovarea transportului public metropolitan, prin revitalizarea căilor feroviare și extinderea rețelei de metrou a Municipiului București către UAT-uri cu potențial de dezvoltare din județul Ilfov. Politica se coordonează cu Strategia de Transport Intermodal în România 2020 și cuprinde terminale logistice pentru mărfuri și pentru pasageri.	• Revitalizarea transportului feroviar regional și metropolitan • Extinderea rețelei de metrou • Extinderea și optimizarea transportului public metropolitan • Dezvoltarea intermodalității la nivel metropolitan
5.4. Creșterea atractivității și viabilității mijloacelor de transport "verzi"	
Politica 5.4. se coordonează cu Strategia pentru Transport Durabil pe perioada 2007-2013 și 2020-2030 și cu Planul de mobilitate urbană durabilă 2016-2030 – Regiunea București – Ilfov, aliniindu-se totodată prevederilor Planului de menținere a calității aerului pentru județul Ilfov 2019-2023, prin reducerea poluării din trafic.	• Dezvoltarea unor coridoare pentru deplasări nemotorizate în prima coroană de localități • Amenajarea unor trasee de cicloturism, care să fie utilizate și pentru navetism • Conturarea unei rețele de stații pentru încărcare EV • Promovarea mijloacelor de transport nemotorizat
5.5. Creșterea siguranței în trafic	
Politica 5.5. se coordonează cu Planul de mobilitate urbană durabilă 2016-2030 – Regiunea București – Ilfov, cu accent pe acele măsuri ce vizează fluidizarea traficului, prevenirea accidentelor și creșterea siguranței de deplasare.	• Reconfigurarea intersecțiilor cu accidente rutiere frecvente • Implementarea unui program continuu dedicat educației rutiere
OS6. Întărirea capacității administrative pentru bună guvernare, servicii publice de calitate și cooperare metropolitană	
6.1. Consolidarea capacității administrative	
Politica 6.1. se coordonează cu SDTR, cu Strategia privind dezvoltarea funcției publice, și Strategia privind Formarea Profesională pentru Administrația Publică 2016-2020, vizând măsuri de înființare și operaționalizare a unei structuri metropolitane de planificare și investiții în dezvoltarea teritoriului. Aceste măsuri cuprind programe de cooperare, de întărire a capacității administrative, de comunicare și transparență decizională.	• Creșterea cooperării teritoriale, la nivel metropolitan, a cooperării externe, schimburi de bune practici cu alte autorități publice • Dezvoltarea resurselor umane în administrație • Digitalizarea și transparentizarea activității autorităților publice locale • Reabilitare/construire de clădiri publice

POLITICI	PROGRAME/DIRECȚII DE DEZVOLTARE
	• Înființarea consiliilor consultative pentru tineret pe lângă autoritatea administrației locale
6.2. Coordonare unitară a proiectelor investiționale de dezvoltare teritorială	
Politica 6.2. se coordonează cu Strategia privind dezvoltarea funcției publice, urmărind creșterea performanțelor administrației publice în domenii legate de planificarea investițiilor de capital, implementarea proiectelor și managementul dezvoltării.	• Îmbunătățirea instrumentelor de planificare strategică participativă și de management al dezvoltării teritoriale
OT7. Promovarea incluziunii sociale, a egalității de șanse și a diversității	
7.1. Integrarea socială a grupurilor vulnerabile	
Politica 7.1. se coordonează cu Strategia Naţională privind Incluziunea Socială și Reducerea Sărăciei 2014 – 2020, și cuprinde programe în conformitate cu Strategia județului Ilfov de dezvoltare a serviciilor sociale 2018-2023.	• Asistență pentru victimele violenței în familie • Creșterea accesibilității persoanelor cu dizabilități la bunuri și servicii • Asigurarea accesului egal la piața muncii, precum și la serviciile publice
7.2. Regenerarea comunităților dezavantajate	
Politica 7.2. se coordonează cu Strategia Naţională privind Incluziunea Socială și Reducerea Sărăciei 2014 – 2020, Strategia Guvernului României de incluziune a cetăţenilor români aparţinând minorităţii rome 2012-2020 și cuprinde măsuri integrate pentru promovarea incluziunii sociale a unor categorii defavorizate.	• Abordarea integrată a zonelor afectate de sărăcie • Asistență integrată pentru comunitățile etnice (comunități de romi, migranți/refugiați)
OT8. Gestiunea riscurilor și combaterea schimbărilor climatice	
8.1. Reducerea emisiilor de CO_2 și valorificarea durabilă a resurselor de energie regenerabilă	
Politica 8.1. se coordonează cu: Strategia Națională privind Schimbările Climatice 2013 - 2020; Planul Național de acțiune 2016-2020 privind schimbările climatice; Strategia Națională privind Schimbările Climatice și Creșterea Economică bazată pe Emisii Reduse de Carbon (Strategia CRESC) 2016-2020-2030-2050; Planul Național de Acțiune în domeniul Eficienței Energetice IV; Planul Național de Acțiune privind energia regenerabilă; Planul Național Integrat în domeniul Energiei și Schimbărilor Climatice. Se adresează problematicii controlului emisiilor de gaze cu efect de seră, promovării energiilor regenerabile și eficientizării energetice.	• Implementarea unui sistem integrat de politici publice privind monitorizarea și reducerea emisiilor de CO_2 • Valorificarea resurselor de energie geotermală pentru consumul public, medical și de agrement • Utilizarea de surse de energie regenerabilă pentru deservirea domeniului public și a investițiilor publice • Eficientizare energetică a clădirilor publice și private

POLITICI	PROGRAME/DIRECȚII DE DEZVOLTARE
8.2. Managementul riscurilor și al efectelor schimbărilor climatice	
Politica 8.2. se coordonează cu Strategia Națională de Prevenire a Situațiilor de Urgență, Strategia Națională de Management al Riscului la Inundații pe termen mediu și lung 2010-2035, Planul județean de apărare împotriva inundațiilor[12] și se referă la elaborarea de planuri sectoriale pentru gestiunea riscurilor[13] (hărți de risc, planuri de analiză și acoperire a riscurilor etc.); dotarea corespunzătoare a serviciilor de intervenție în situații de urgență; executarea de lucrări de protecție împotriva riscurilor naturale (de ex. inundații); expertizarea și consolidarea clădirilor aflate în risc seismic etc.	• Realizarea planurilor sectoriale pentru gestiunea efectelor schimbărilor climatice • Program investițional centralizat pentru protecția împotriva riscurilor naturale • Reabilitarea clădirilor și infrastructurii aflate în risc seismic • Creșterea capacității de intervenție pentru situații de urgență
OT9. Dezvoltarea societății prin valorificarea avantajelor digitalizării	
9.1. Dezvoltarea unui ecosistem digitalizat de servicii publice de înaltă calitate	
Politica 9.1. se coordonează cu: Strategia Națională privind Agenda Digitală pentru România 2020 și Strategia de Specializare Inteligentă București-Ilfov. Își propune maximizarea impactului politicilor publice digitale și să privească investițiile în TIC ca fiind o modalitate de a transforma economia locală și includerea digitală (e-Inclusion), care va permite o adoptare cât mai extinsă a instrumentelor TIC în viața de zi cu zi a cetățenilor, administrației publice și întreprinderilor.	• Transformarea digitală a serviciilor publice • Dezvoltarea și consolidarea competențelor digitale ale populației (alfabetizare digitală) • Dezvoltarea infrastructurii necesare procesului de digitalizare

[12] https://arges-vedea.rowater.ro/despre-noi/descrierea-activitatii/managementul-situatiilor-de-urgenta/directiva-inundatii-2007-60-ce/planul-de-management-al-riscului-la-inundatii/

[13] https://isubif.ro/local/wp-content/uploads/2015/06/2.PAAR-Ilfov.pdf

Secțiunea 4: Portofoliul de proiecte

4.1 Lista de proiecte

În conformitate cu prevederile Metodologiei de verificare a strategiilor integrate de dezvoltare teritorială elaborată de către Agenția pentru Dezvoltare Regională București-Ilfov, precum și cu noile realități socio-economice cauzate de factori interni și externi relevanți, Consiliul Județean Ilfov a inițiat demersurile de actualizare a planului de acțiune aferent Strategiei de Dezvoltare a Județului Ilfov 2020-2030.

În cadrul procesului de actualizare, lista de proiecte aferentă anului 2025 a fost reorganizată, cu asistență tehnică acordată de Banca Mondială, respectiv aplicând abordarea bazată pe obiective strategice.

De asemenea, pregătirea Planului de Acțiune a avut în vedere rezultatele chestionarului cu eșantion reprezentativ aplicat cetățenilor Județului Ilfov, prin care cetățenii au identificat prioritățile lor majore.

Astfel, au fost consituite în cadrul Planului de acțiune atât proiecte specifice, cât și proiecte generice pentru care au fost menționate tipuri de proiecte relevante.

Proiectele generice, ce răspund nevoilor de dezvoltare, integrează atât inițiativele existente, cât și proiecte viitoare similare ca tipologie și obiective.

Planul de acțiune cuprinde măsuri din mai multe sectoare/de mai multe tipuri, abordate în mod integrat/ complementar. Planul demonstrează caracterul integrat la nivelul județului Ilfov, fie prin prisma diferitelor arii de dezvoltare teritorială vizate (economice, sociale, de mediu etc.), fie din prisma implicării mai multor tipuri de actori locali.

4.2 Descrierea procesului consultativ

Identificarea programelor/direcții de dezvoltare și proiectelor s-a realizat printr-un proces participativ în care consultările s-au desfășurat prin întâlniri cu reprezentanți ai primăriilor din județ. Întâlnirile au avut ca scop discutarea obiectivelor de dezvoltare a județului și a pachetelor de politici-programe-proiecte formulate în prezenta strategie. În consecință, discuțiile au condus la validarea listelor de proiecte cuprinse în documentele strategice elaborate deja la nivel local și completarea acestora cu propuneri noi, rezultate din nevoile identificate în analiza situației existente. Atât contextul pandemiei provocate de către noul coronavirus, cât și prevederile noilor programe operaționale au condus la o repoziționare a priorităților Consiliului Județean Ilfov și a unităților administrativ-teritoriale din județul Ilfov, fiind constatată astfel necesitatea actualizării proiectelor din cadrul strategiei. În acest sens au fost organizate o serie de consultări cu UAT-urile din județul Ilfov în perioada octombrie-decembrie 2021 în vederea actualizării și validării listelor de proiecte ale acestora. Modificările listelor de proiecte au condus la actualizarea anumitor paragrafe din strategie afectate de acestea. Rapoartele întâlnirilor de consultare sunt prezentate în anexa 1.3.

În etapa elaborării strategiei, pentru a obține un punct de vedere și din partea autorităților locale din județul Ilfov, a mediului privat și a societății civile, au fost organizate două ateliere de lucru (29.01.2020 - 05.02.2020 https://www.facebook.com/share/v/ms5zftKZHXe9HWS7/ , prin intermediul cărora au fost

prezentate progresele înregistrate și au fost solicitate puncte de vedere și propuneri de îmbunătățire a strategiei.

Cele 2 ateliere de lucru tematice au vizat trei grupuri țintă (locuitorii județului, sectorul privat și vizitatorii), pentru abordarea problematicii dezvoltării județului din perspectiva cererii specifice a acestora. Pe baza acestor consultări a fost demarat procesul de finalizare a strategiei.

Au fost prezentate concluziile analizei, propunerile privind viziunea și obiectivele dezvoltării și au fost discutate propuneri de intervenții strategice (programe și proiecte) care să răspundă nevoilor locuitorilor județului, sectorului privat și vizitatorilor, după cum urmează:

Tabel 10. Structura atelierelor de lucru tematice

Județul Ilfov și nevoile cetățenilor	Județul Ilfov și nevoile sectorului privat și vizitatorilor
Obiectiv - Dezbaterea concluziilor analizei și schimb de idei pentru formularea viziunii și obiectivelor pe baza următoarelor întrebări:	
Cum răspunde județul Ilfov nevoilor cetățenilor și ce măsuri ar fi necesare pentru ca răspunsul să fie cât mai aproape de așteptările acestora?	Cum răspunde județul Ilfov nevoilor sectorului privat și vizitatorilor și ce măsuri ar fi necesare pentru ca răspunsul să fie cât mai aproape de așteptările acestora?
Participanți - Reprezentanți ai următoarelor instituții:	
• Primării din județ • ADR București-Ilfov • Companii de servicii (servicii de educație, sănătate, sociale) și utilități publice (alimentare cu apă, canalizare, gaze naturale, energie electrică) • ONG-uri ale comunităților locale din județ • Grupuri de inițiativă civică	• Primării din județ • ADR București-Ilfov • ISJ - responsabilii pentru învățământul dual • Institute CDI • Firme localizate în județ • Companii de servicii turistice și organizare de evenimente • Instituții de cultură • Agenții de turism și asociații de agro-turism • ONG din zona de cultură și turism
Tematica abordată:	
• dezvoltarea economică și oportunități de creare de locuri de muncă • educație și sănătate • locuire și utilități publice • mobilitate • mediu natural și facilități de recreere	• forța de muncă și educația • oportunități de investiții – greenfields/brownfields • mobilitatea • climatul antreprenorial și specializare inteligentă • mediu natural și facilități de recreere • patrimoniu cultural tangibil și intangibil • infrastructură turistică și servicii
Principalele direcții de dezvoltare rezultate din dezbatere	
• Modernizarea centurilor ocolitoare ale Bucureștiului și realizarea de noi drumuri de legătură către zonele aflate în dezvoltare	• Dezvoltarea infrastructurii de transport (inclusiv biciclete) și a rețelei de transport în comun • Corelarea dezvoltării urbanistice cu echiparea cu servicii și utilități publice, diviziunea

• Extinderea rețelei de transport în comun și implicarea mediului de afaceri în furnizarea de servicii de transport in comun • Extinderea rețelelor de utilități publice în localitățile neechipate edilitar • Dezvoltarea unei infrastructuri de învățământ universitar prin atragerea unei universități în județul Ilfov • Identificarea de proiecte SMART bazate pe dezvoltarea infrastructurii digitale • Dezvoltarea resurselor de forță de muncă prin școli prietenoase, profesori mai bine pregătiți, prin adaptarea specializărilor la nevoile tinerilor și la cererea pieței muncii • Oferirea de spații de agrement pentru tineri și diversificarea oportunităților de petrecere a timpului liber • Abordarea unei viziuni la nivel metropolitan, printr-o planificare teritorială integrată, construită pe legăturile cu Municipiul București și cu Regiunea Sud Muntenia, prin respectarea reglementărilor în domeniul urbanismului și oprirea dezvoltărilor necontrolate	dezvoltării urbanistice (stabilirea mai clară a zonelor de producție și a serviciilor de zonele de locuit) • Susținerea inițiativelor private în domeniul centrelor medicale, specializării inteligente a forței de muncă, învățământului tehnic, învățământului dual • Valorificarea oportunităților de finanțare pentru mediul privat și CDI – prioritate pentru inovare și sprijinirea IMM • Capitalizarea și valorificarea investițiilor anterioare/ curente în perioada post-2020 (cercetare, educație) – sprijinirea lanțurilor valorice si platformelor (ex. Centre de competență în tehnologie, Parcul științific Măgurele), sprijinirea transferului tehnologic și a antreprenoriatului • Identificarea și valorificarea zonelor cu potențial de dezvoltare economică • Constituirea identității locale pe baza unor linii prioritare (arhitectură tradițională, mănăstiri și muzee, ctitorii domnești), cu sprijinul comunității și realizarea de trasee turistice pentru biciclete • Intervenții integrate de dezvoltare turistică – de ex. nucleu de viață tradițională (locuire + activități cotidiene + promovare)

În vederea respectării prevederilor legale aferente procesului de consultare publică, în data de 28.05.2020, documentul a fost încărcat pe pagina web a Consiliului Județean Ilfov. Dezbaterea publică a Strategiei de Dezvoltare a Județului Ilfov a avut loc în data de 17.06.2020 (https://www.facebook.com/share/v/mAQ339DcuiXqGz4S/), însă având în vedere restricțiile impuse de către pandemia SARS-CoV-2, evenimentul a avut loc în format online, fiind elaborat un proces verbal la finele acestuia.

Strategia de Dezvoltare a Județului Ilfov 2020-2030 a fost adoptată prin intermediul Hotărârii Consiliului Județean Ilfov nr. 83/20.08.2020.

Luând în considerare specificul pandemiei SARS-CoV-2, cât și definitivarea noilor programe operaționale aferente cadrului financiar multianual 2021-2027, precum și adoptarea *Regulamentului 2021/1060 al Parlamentului european și al Consiliului din 24 iunie 2021 de stabilire a dispozițiilor comune privind Fondul european de dezvoltare regională, Fondul social european Plus, Fondul de coeziune, Fondul pentru o tranziție justă și Fondul european pentru afaceri maritime, pescuit și acvacultură și de stabilire a normelor financiare aplicabile acestor fonduri, precum și Fondului pentru azil, migrație și integrare, Fondului pentru securitate internă și Instrumentului de sprijin financiar pentru managementul frontierelor și politica de vize* a fost constatată necesitatea actualizării direcțiilor de acțiune prevăzute în cadrul strategiei de dezvoltare, iar în perioada octombrie-decembrie 2021 a fost demarat procesul consultativ cu unitățile administrativ-teritoriale din județ, cât și cu alți actori relevanți.

Rezultatul analizelor și consultărilor a condus la definirea unui nou obiectiv transversal "*OT 9 - Dezvoltarea societății prin valorificarea avantajelor digitalizării*" și la formularea unor politici și programe/direcții de dezvoltare suplimentare în vederea alinierii cu prevederile noilor programe operaționale, respectiv:

- Dezvoltarea unui ecosistem digitalizat de servicii publice de înaltă calitate;
- Asigurarea protejării animalelor pe raza județului Ilfov;
- Îmbunătățirea accesului populației la servicii medicale de calitate, prin utilizarea facilităților de telemedicină;
- Creșterea accesului populației la programe de sănătate orientate către prevenție, depistare timpurie (screening, diagnostic și tratament precoce pentru principalele patologii).

Prin Decizia Etapei de Încadrare nr. 63/21.06.2022, Agenția pentru Protecția Mediului Ilfov a comunicat Consiliului Județean Ilfov că Strategia de Dezvoltare a Județului Ilfov 2020-2030 nu necesită evaluare de mediu și se supune procedurii de adoptare fără aviz de mediu.

Totodată, au fost actualizate datele statistice cuprinse în strategie, pe baza informațiilor publicate de către Institutul Național de Statistică.

Prin Hotărârea Consiliului Județean Ilfov nr. 246 din 20.10.2022 a fost aprobată actualizarea Strategiei de Dezvoltare a Județului Ilfov 2020-2030.

Pentru a asigura corelarea cu obiectivele specifice redefinite a fost actualizată lista de proiecte a Consiliului Județean Ilfov și a fost detaliat mecanismul de guvernanță al Strategiei de Dezvoltare a Județului Ilfov 2020-2030 pentru a asigura o implementare cât mai eficientă a politicilor de dezvoltare.

În acest sens, prin Hotărârea Consiliului Județean Ilfov nr. 89/30.03.2023 a fost aprobată modificarea și completarea Hotărârii Consiliului Județean Ilfov nr. 246/2022 privind aprobarea actualizării „Strategiei de Dezvoltare a Județului Ilfov 2020 - 2030".

Totodată, având în vedere că după demararea procedurii de aprobare a actualizării Strategiei de dezvoltare a județului Ilfov 2020 – 2030 au fost primite solicitări din partea unor unități administrativ-teritoriale privind modificarea sau completarea listei de proiecte a unităților administrativ-teritoriale din județul Ilfov din cadrul acesteia, a fost emisă Hotărârii Consiliului Județean Ilfov nr. 199/24.08.2023 pentru completarea Hotărârii Consiliului Județean Ilfov nr. 89/2023 privind aprobarea modificării și completării Hotărârii Consiliului Județean Ilfov nr. 246/2022 privind aprobarea actualizării Strategiei de Dezvoltare a Județului Ilfov 2020-2030.

Ulterior aprobării Strategiei de Dezvoltare a Județului Ilfov 2020 – 2030, a fost adoptată de către Agenția pentru Dezvoltare Regională București-Ilfov, Metodologia de verificare a strategiilor integrate de dezvoltare teritorială.

Pentru corelarea cu cerințele Metodologiei, proiectele de drumuri județene au fost prioritizate și în acest sens a fost adoptată HCJ nr. 73/12.03.2024 pentru modificarea și completarea Anexei Hotărârii

Consiliului Județean Ilfov nr. 246/2022 privind aprobarea actualizării „Strategiei de Dezvoltare a Județului Ilfov 2020 - 2030”.

Întrucât SDJ a fost elaborată și aprobată în anul 2020 și ca urmare a prevederilor Metodologiei de verificare a strategiilor integrate de dezvoltare teritorială din anul 2024, Consiliul Județean Ilfov a inițiat demersurile de actualizare a planului de acțiune aferent strategiei de dezvoltare a județului.

În perioada iunie-octombrie 2024 au fost distribuite chestionare cetățenilor din Ilfov privind prioritizarea inițiativelor/proiectelor unităților adminsitrativ – teritoriale din județul Ilfov în vederea definitivării planului de acțiune al SDJ. De asemenea, au avut loc întâlniri de lucru cu reprezentanți ai unităților administrativ-teritoriale din județ în vederea stabilirii proiectelor ce vor face parte din planurile de acțiune ale comunităților rurale. Pe baza acestor ședințe de lucru au fost elaborate variante intermediare ale planurilor de acțiune.

În luna octombrie 2024 au fost organizate patru evenimente regionale pe raza județului Ilfov în vederea dezbaterii planurilor de acțiune ale unităților administrativ-teritoriale, precum și planul de acțiune al Consiliului Județean Ilfov. Evenimentele au fost anunțate prin postarea pe site-urile autorităților publice locale și la avizier a anunțurilor privind dezbaterile publice.

Desfășurarea evenimentelor regionale a fost următoarea:

1. 08.10.2024 – eveniment regional Ciolpani;
2. 10.10.2024 – eveniment regional Jilava;
3. 15.10.2024 – eveniment regional Brănești;
4. 17.10.2024 – eveniment regional Clinceni.

În data de 14.10.2024, la sediul Consiliului Județean Ilfov a avut loc dezbaterea publică privind Strategia de dezvoltare a județului Ilfov actualizată, a listelor de proiecte și a planurilor de acțiune. Printre invitați s-au numărat reprezentanți ai unităților administrativ-teritoriale, ai institutelor de cercetare, ai mediului privat, precum și reprezentanți ai Agenției pentru Dezvoltare Regională București-Ilfov.

În perioada premergătoare aprobării strategiei de dezvoltare au fost primite propuneri de modificare a prevederilor documentului din partea actorilor interesați, acestea fiind analizate la nivelul structurilor decizionale ale Consiliului Județean Ilfov și integrate în Planul de acțiune. De exemplu, ca urmare a evenimentului regional desfășurat la Jilava, a fost primită solicitarea din partea Poliției locale, de a include în Planul de acțiune, un proiect privind creșterea siguranței cetățenilor. Astfel, propunerea s-a materializat prin includerea în Planul de acțiune a proiectului ”*Implementare sistem supraveghere video în comuna Jilava, județul Ilfov*”.

În data de 02.12.2024, Consiliul Județean Ilfov a inițiat procedura de transparență decizională a procesului de elaborare a proiectului de hotărâre privind reactualizarea „Strategiei de Dezvoltare a Județului Ilfov 2020 - 2030”. Persoanele interesate au fost invitate să transmită propuneri, observații sau opinii în perioada 03-13.12.2024. Nu au fost primite propuneri/observații.

În data de 20.12.2024 a avut loc reuniunea Comitetului de Monitorizare al Strategiei de Dezvoltare a Județului Ilfov 2020-2030 prin care au fost supuse aprobării propunerile de proiecte rezultate în urma procesului de consultare publică, a dezbaterii publice și a evenimentelor regionale organizate, precum și

planul de acțiune al Consiliului Județean Ilfov și cel al unităților administrativ-teritoriale de pe raza județului Ilfov.

Documente doveditoare - chestionare, liste de prezență, minutele aferente evenimentelor regionale, minuta dezbaterii publice a strategiei de dezvoltare din data de 14.10.2024, precum și link-uri doveditoare cu privire la consultările publice și a evenimentelor de promovare aferente procesului de elaborare a strategiei de dezvoltare a județului Ilfov 2020-2030 https://drive.google.eom/drive/folders/lZi9CZ7xnWklTupzuPtvGiAAuOnkVmO w

Pagini web:

- https://www.facebook.com/profile/100064646207806/search?q=strategia%20de%20dezvoltare
- https://www.facebook.com/share/p/4dZ33vHfnHaVspEX/
- https://www.facebook.com/share/p/9aSoAARgxbNmnJu6/
- https://www.facebook.com/share/v/ms5zftKZHXe9HWS7/
- https://www.facebook.com/share/v/BJ51LaLQMRown2La/
- https://www.facebook.com/share/p/eC9HfmkGQeWoU3ev/
- https://www.facebook.com/share/p/HKRCXYzDe3Rz1KKa/
- https://www.facebook.com/share/v/BgPaJgLzxCtENzH8/
- https://www.facebook.com/share/v/mAQ339DcuiXqGz4S/
- https://www.facebook.com/share/p/eSJo2gqPWmifijQ3/
- https://forms.office.com/e/5NuCRewnbz

Prin Hotărârea Consiliului Județean Ilfov nr. 2/27.01.2025 a fost aprobată reactualizarea Strategiei de Dezvoltare a Județului Ilfov 2020-2030, după cum urmează: elaborarea și includerea planurilor de acțiune ale Consiliului Județean și ale Unităților Administrativ Teritoriale, respectiv actualizarea listelor de proiecte ale Consiliului Județean și ale Unităților Administrativ Teritoriale.

Prin Hotărârea Consiliului Județean Ilfov nr. 193/25.08.2025 s-a aprobat modificarea și completarea Hotărârii Consiliului Județean Ilfov nr. 2 privind reactualizarea „Strategiei de Dezvoltare a Județului Ilfov 2020-2030”.

Ca urmare a primirii solicitărilor de clarificare de la ADRBI, precum și a necesității actualizării prevederilor strategiei a fost demarat un proces coordonat de lucru, organizarea unor întâlniri tehnice, ședințe și discuții operative între Consiliul Județean Ilfov cu experții Băncii Mondiale (în baza asistenței tehnice furnizate pentru Programul Regional București Ilfov) și autoritățile administrației publice locale (UAT-uri – orașe). Aceste activități au avut ca obiectiv analizarea punctuală a observațiilor formulate de Autoritatea de Management și identificarea soluțiilor necesare pentru conformarea completă a documentelor

strategice. Lucrările s-au desfășurat în mod colaborativ, cu participarea tuturor actorilor relevanți, în vederea asigurării unui răspuns coerent și aliniat cerințelor metodologice aplicabile.

Astfel, Consiliul Județean Ilfov a transmis solicitări unităților administrativ teritoriale, cu privire la comunicarea proiectelor din planul de acțiune al fiecărui UAT, în vederea restructurării Planului de acțiune al SDJ, într-un singur document integrat care cuprinde proiectele Consiliului Județean Ilfov și ale tuturor UAT-urilor.

Întrucât consultarea publică inițială asupra Planului de acțiune a fost efectuata în anul 2024, pentru restructurarea acestuia, consultarea a fost realizată în scris, cu UAT-urile din județ, în perioada februarie – aprilie 2026, solicitări la care au răspuns 26 UAT (7 orase si 19 comune). Documentele se regăsesc pe drive https://drive.google.com/drive/folders/1eQRJtuXbP4G6o3rgzJS0tMJmgqSVg2bA .

În urma acestui proces, Consiliul Județean Ilfov a finalizat documentele și a fost refăcut/actualizat/restructurat Planul de acțiune, cu asistență tehnică acordată de Banca Mondială, acesta conținând atât proiecte specifice, cât și proiecte generice pentru care au fost menționate tipuri de proiecte relevante. Proiectele generice înglobează proiectele Consiliului Județean Ilfov și ale UAT-urilor care nu sunt identificate în mod specific (care se regăseau anterior în listele de proiecte Anexa 2.1 și Anexa 2.2 ale SDJ).

Secțiunea 5: Mecanismul de guvernanță a Strategiei de Dezvoltare a Județului Ilfov 2020-2030

5.1 Cadrul instituțional de elaborare și monitorizare a implementării strategiei

Cadrul organizatoric necesar elaborării și monitorizării strategiei presupune o abordare integrată, bazată pe consultare, cu participarea tuturor părților interesate.

Consiliul Județean Ilfov, ca autoritate publică la nivel local va asigura o abordare coordonată într-un cadru de guvernanță funcțional, flexibil și adaptabil care să respecte principiul subsidiarității.

Mecanismul de guvernanță stabilit pentru Strategia de Dezvoltare a Județului Ilfov 2020-2030 contribuie la luarea deciziilor în mod transparent, incluziv și responsabil.

În exercitarea atribuţiilor sale, Consiliul Județean Ilfov se bazează pe implicarea puternică a actorilor locali pentru a crea un model de guvernanță holistic care garantează coerența generală între politicile sectoriale și între programele de intervenție.

Prioritățile de intervenție vizează depășirea fragmentării și a acțiunilor ineficiente cauzate de limitele administrative și permit realizarea de acțiuni coordonate și integrate la nivel teritorial.

Strategia de dezvoltare a județului Ilfov cuprinde o gamă de extinsă de stakeholderi, asigurând astfel sprijinirea comunităților, fiind astfel recunoscută importanța orașelor și comunelor de diferite dimensiuni și a diferitelor tipuri de aglomerări de pe raza județului Ilfov.

5.2 Principii de bună guvernanță

Coordonarea: asigurarea coordonării între politici sectoriale şi programe, operatori, atât pe verticală (planificarea rolurilor între instituțiile responsabile în toate etapele procesului strategic) cât şi pe orizontală (coordonarea unitară, la nivel județean, a inițiativelor elaborate de diferite părți interesate).

Transparența: asigurarea accesului public la informaţii privind acțiunile, instrumentele, sursele de finanțare şi rezultatele obţinute în urma investițiilor, cu respectarea protecției datelor și a proprietăţii intelectuale.

Coeziunea: asigurarea informării tuturor organismelor şi organizaţiilor implicate în dezvoltarea locală, care pot juca un rol semnificativ în sprijinirea implementării strategiei, bazat pe reciprocitate, încredere și cooperare.

Dimensiunea socială: angajarea de resurse financiare din fonduri publice se face în interesul societății, pentru bunăstarea cetăţeanului, în vederea atingerii obiectivului transversal de promovare a incluziunii sociale.

Aceste principii vor fi reflectate în elaborarea/actualizarea/revizuirea strategiei precum și în implementarea si monitorizarea acesteia.

Astfel, **principiul coordonării** a fost aplicat la elaborarea și actualizarea/revizuirea strategiei. A fost luată în considerare asigurarea coordonării atât pe verticală cât și pe orizontală între politicile sectoriale, programe și operatori. Strategia de dezvoltare a fost elaborată pornind de la profilarea teritoriului pe piaţa regională, de la o viziune unanim acceptată şi propune politici sectoriale care să conducă la programe şi proiecte ce răspund acelei viziuni.

În cadrul implementării strategiei și a monitorizării acesteia se va urmării respectarea acestui principiu.

Principiul transparenței a fost aplicat la elaborarea și actualizarea/revizuirea strategiei având loc consultări cu partenerii, publicarea pe site-ul Consiliului Județean Ilfov, acest aspect asigurând creșterea încrederii cetățenilor în administrația publică. În cadrul procedurii de obținere a avizului de mediu vor avea de asemenea loc publicări de anunțuri în ziare, dezbateri publice.

În implementarea și monitorizarea strategiei va fi respectat principiul transparenței, prin publicarea rapoartelor de monitorizare pe site-ul Consiliului Județean Ilfov dar nelimitându-se la aceasta. Selecția membrilor Comitetului de monitorizare se va face transparent.

Principiul coeziunii a fost aplicat la elaborarea și actualizarea/revizuirea strategiei. A fost asigurată informarea și consultarea instituțiilor și organizaţiilor implicate în dezvoltarea locală. În implementarea și monitorizarea strategiei vor fi de asemenea implicate instituțiile și organizaţiile implicate în dezvoltarea locală astfel încât , care pot juca un rol semnificativ în sprijinirea implementării strategiei, bazat pe reciprocitate, încredere și cooperare.

Principiul social a fost aplicat la elaborarea și actualizarea/revizuirea strategiei prin definirea obiectivului transversal OT 7 Promovarea incluziunii sociale, a egalității de șanse și a diversității.

În cadrul implementării și monitorizării strategiei se va lua în considerare impactul în ceea ce privește incluziunea socială în urma implementării proiectelor.

Elaborarea și actualizarea/revizuirea Strategiei de Dezvoltare a Județului Ilfov 2020-2030

Elaborarea Strategiei de Dezvoltare a Județului Ilfov 2020-2030 a fost realizată de Banca Mondială în perioada 2018-2020, pe o abordare orientată spre piață. Strategia a fost aprobată/actualizată/modificată, potrivit legislației în vigoare, prin Hotărâri ale Consiliului Județean Ilfov.

Identificarea priorităților Strategiei s-a realizat printr-un proces participativ. Consultările s-au desfășurat pe baza metodologiei Băncii Mondiale, au fost organizate întâlniri la care au participat reprezentanți ai primăriilor din județ, ai partenerilor din societatea civilă, mediul economic etc. Întâlnirile au avut ca scop discutarea obiectivelor de dezvoltare a județului și a pachetelor de politici-programe-proiecte formulate în strategie. De asemenea, au fost organizate și ateliere de lucru tematice, ce au vizat trei grupuri țintă (locuitorii județului, sectorul privat și vizitatorii), pentru abordarea problematicii dezvoltării județului din perspectiva cererii specifice a acestora.

Luând în considerare specificul pandemiei SARS-CoV-2, cât și definitivarea noilor programe operaționale aferente cadrului financiar multianual 2021-2027, în perioada octombrie 2021-martie 2022 a fost continuat procesul consultativ cu unitățile administrativ-teritoriale din județ, cu Ministerul Transportului și Infrastructurii, cu partenerii din societatea civilă și ai mediului de afaceri.

Actualizarea /revizuirea strategiei se realizează prin proces participativ.

5.3 Sistemul de management și control al strategiei

Sistemul de management și control al Strategiei de Dezvoltare a Județului Ilfov 2020-2030 se exercită prin intermediul Comitetului de Monitorizare. Principiul care stă la baza constituirii și funcționării Comitetului de Monitorizare este principiul parteneriatului ce implică o strânsă cooperare între autoritățile publice, partenerii economici și sociali și organismele care reprezintă societatea civilă la nivel național, regional și local.

Așadar, Comitetul de Monitorizare a Strategiei de Dezvoltare a Județului Ilfov 2020-2030 este o structură de tip partenerial, fără personalitate juridică, cu rol decizional strategic în procesul de implementare a Strategiei de Dezvoltare a județului Ilfov 2020-2030, care se va reuni pe parcursul întregii perioade pentru a examina implementarea acesteia și progresele înregistrate.

Constituirea Comitetului de Monitorizare a Strategiei de Dezvoltare a Județului Ilfov 2020-2030

Pentru asigurarea respectării principiului parteneratului, Consiliul Județan Ilfov elaborează Ghidul privind constituirea Comitetului de Monitorizare, cu etapele și cerințele care sunt luate în considerare în procesul de constituire a acestuia, astfel încât selecția partenerilor să se realizeze în mod transparent și nediscriminatoriu.

Componența, atribuțiile, modul de organizare și funcționare a Comitetului de Monitorizare sunt stabilite prin Regulamentul de organizare și funcționare (ROF) a acestuia.

Regulamentul a fost aprobat prin Decizia nr.1 din 17.01.2024 a Comitetului de Monitorizare a Strategiei de Dezvoltare a Județului Ilfov 2020-2030.

Regulamentul poate fi modificat prin decizie a Comitetului de Monitorizare. Modificările intră în vigoare de la data deciziei.

Regulamentul de organizare și funcționare precum și modificările acestuia se publică pe pagina de web a Consiliului Județean Ilfov.

Comitetul de Monitorizare este alcătuit din Președinte, membri titulari și supleanți.

Președinția Comitetului de Monitorizare este asigurată de Președintele Consiliului Județean Ilfov sau o altă persoană cu funcție de conducere din cadrul aparatului de specialitate al Consiliul Județean Ilfov, desemnată prin dispoziție de către acesta.

Secretariatul Comitetului de Monitorizare este asigurat de către personal din cadrul aparatului de specialitate al Consiliului Județean Ilfov şi coordonat de către Președintele Comitetului de Monitorizare.

Din Comitetul de Monitorizare fac parte următorii membri cu drept de vot: reprezentanți ai aparatului de specialitate al Consiliului Județean Ilfov, reprezentanți ai 10 UAT-uri din județul Ilfov, reprezentanți ai societății civile, ai mediului economic și ai mediului academic.

Președintele Comitetului de Monitorizare stabilește lista observatorilor și a invitaților, în funcție de proiectele ce urmează a fi discutate in cadrul reuniunii ce urmează a avea loc.

UAT-urile care nu au statut de membru al Comitetului de Monitorizare au calitatea de observatori și sunt invitați la reuniunile ordinare și extraordinare care vor avea pe ordinea de zi proiecte care ii privesc.

Observatorii au aceleași drepturi și responsabilități ca şi membrii Comitetului de Monitorizare, cu excepția dreptului de vot.

Reprezentarea UAT-urilor din județul Ilfov în Comitetul de Monitorizare se realizează prin desemnarea reprezentanților acestora pe baza unei invitații transmise de Consiliul Județean Ilfov de a nominaliza un membru titular și unul supleant.

Selecția partenerilor relevanți din mediul economic, academic şi din societatea civilă s-a efectuat pe baza unei proceduri transparente și nediscriminatorii, postată pe pagina web a Consiliului Județean Ilfov la adresa (https://cjilfov.ro/aparat-de-specialitate/directii/d-m-p-d/strategia-dezvoltare-ilfov-2020-2030/comitet-de-monitorizare-2/comitet-de-monitorizare-3/). În cadrul procesului de selecție, Consiliul Județean Ilfov a avut în vedere criterii precum relevanța și reprezentativitatea pentru asigurarea unei reprezentări echilibrate atât a partenerilor cât și a domeniilor relevante pentru implementarea strategiei. Înlocuirea membrilor (titulari şi supleanți), precum şi a observatorilor se realizează în baza aceleiași proceduri transparente de desemnare/nominalizare, potrivit prevederilor Regulamentului de organizare și funcționare.

Reuniunile Comitetului de Monitorizare

Comitetul de Monitorizare se reunește de regulă anual și ori de câte ori situația o impune, în mod extraordinar.

Reuniunile Comitetului de Monitorizare nu au caracter public. Deciziile adoptate în cadrul reuniunii Comitetului de Monitorizare sunt rezumate într-un document denumit Sinteza deciziilor. Acest document

se elaborează de către Secretariatul CM şi se transmite tuturor membrilor/observatorilor Comitetului de Monitorizare, precum şi altor responsabili pentru îndeplinirea deciziilor.

Comitetul de Monitorizare poate constitui grupuri tehnice de lucru cu rolul de a sprijini activitatea Comitetului de Monitorizare prin acordarea de consultanță de specialitate.

Membrii grupurilor tehnice de lucru, responsabilitățile și sarcinile acestora se stabilesc prin decizie a Comitetului de Monitorizare.

Rezultatele lucrărilor grupurilor tehnice de lucru vor fi aduse la cunoștința membrilor Comitetului de Monitorizare, în condițiile stabilite prin decizia de constituire.

Secretariatul Comitetului de Monitorizare primește de la grupurile tehnice solicitările de informații/documente și le rezolvă după aducerea la cunoștința și cu acordul Președintelui Comitetului de Monitorizare.

Procedura de efectuare a modificărilor/completărilor la strategie se va descrie în cadrul Regulamentului de Organizare și Funcționare a Comitetul de Monitorizare. Transmiterea oficială a documentelor către membrii Comitetului de Monitorizare se efectuează prin e-mail, poștă, curier sau depunerea în original la Secretariatul Comitetului de Monitorizare.

Secretariatul asigură păstrarea tuturor documentelor aferente activității Comitetului de Monitorizare și arhivarea acestora.

Propunerile de modificare/completare a strategiei sau/și a listei de proiecte vor fi transmise prin solicitare adresată în scris Secretariatului Comitetului de Monitorizare. Pe baza solicitărilor se vor organiza ședințe de lucru ale Comitetului de Monitorizare iar propunerile vor fi evaluate, analizate în cadrul ședințelor de lucru și în funcție de rezultatul evaluării acestea vor fi aprobate sau respinse de Comitetul de Monitorizare, cu respectarea procedurii din Regulamentul de Organizare și Funcționare a acestuia. În situația aprobării modificărilor/completărilor la strategie, Președintele Comitetului de Monitorizare efectuează demersurile, potrivit legislației aplicabile în vigoare, pentru a supune spre dezbatere și adoptare prin Hotărâre de Consiliu Județean.

Atribuții generale ale Comitetului de Monitorizare

- Coordonează procesul de monitorizare și evaluare a Strategiei de Dezvoltare a Județului Ilfov 2020-2030;
- Asigură guvernanța Planului de acțiune;
- Coordonează procesul de actualizare a Planului de acțiune;
- Aprobă criteriile în vederea emiterii avizului de includere a proiectelor în SDJ;
- Emite avizul de încadrare a unui proiect în tipologiile de „proiect generic" din SDJ IF, prin compararea fișei de proiect cu descrierea proiectului generic;
- Coordonează procesul de prioritizare a proiectelor Strategiei de Dezvolatre a Județului Ilfov 2020-2030;
- Examinează și aprobă rapoartele de monitorizare și raportul final de evaluare a implementării;
- Aprobă și amendează propriul Regulament de organizare și funcționare (ROF).

5.4 Etapele strategiei

Implementarea strategiei de dezvoltare a județului pe perioada 2020-2030 revine Consiliului Județean Ilfov prin intermediul aparatului de specialitate și prin colaborare cu primăriile din județ precum și cu alți actori publici și privați. Rolul acestuia în implementarea proiectelor din strategie cu alți beneficiari (ex. Ministerul Transporturilor și Infrastructurii, Ministerul Educației, universități etc.) va fi de facilitare a procesului și de susținere a procedurilor de avizare/autorizare, după caz. Proiectele comunităților locale vor fi gestionate de Consiliile locale prin unitățile de implementare de la nivelul primăriilor, după caz.

Procesul de implementare a strategiei pe perioada 2020-2030 este structurat pe patru mari etape (chiar dacă acestea se pot suprapune într-o oarecare măsură pe parcurs): (1) Aprobarea/actualizarea și promovarea Strategiei; (2) Pregătirea proiectelor; (3) Contractarea finanțărilor rambursabile și nerambursabile, precum și a lucrărilor și serviciilor prevăzute în cadrul proiectelor; (4) Realizarea și finalizarea lucrărilor și serviciilor (vezi tabel 11).

Tabel 11. Calendar orientativ al etapelor de implementare a strategiei

Etapa 1	Etapa 2	Etapa 3	Etapa 4
Aprobare strategie	Pregătire proiecte/ cereri finanțare FESI 2021-2027	Semnare contracte finanțare	Lucrări de execuție a proiectelor prioritare
Coordonare cu alte documente programatice/ Promovare		Achiziții publice pentru executare lucrări și servicii	Realizarea și finalizarea serviciilor contractate
Realizare și finalizare/recepție proiecte			Încheiere și recepționare lucrări

Etapa 1. Aprobarea și promovarea Strategiei

Etapa 1 (2020-2021) se referă la activitățile ce cuprind organizarea procesului de aprobare a documentului final, de coordonare cu alte documente de planificare aflate în curs de elaborare (PATJ Ilfov, strategii locale, planuri sectoriale etc.) și de promovare a strategiei, în vederea asigurării suportului comunităților locale și al potențialilor parteneri în implementarea proiectelor. În paralel, continuă implementarea proiectelor aferente perioadei de programare 2014-2020. Activitățile specifice cuprind:

- Aprobarea strategiei;
- Coordonarea strategiei cu PATJ Ilfov și recomandări pentru documentațiile de urbanism de la nivel local (PUG și PUZ);

- Promovarea Strategiei – Încărcarea documentului pe pagina web a Consiliului Județean Ilfov în vederea primirii de observații/sugestii;
- Monitorizarea implementării proiectelor aferente perioadei de programare 2014-2020 și finalizarea /recepționarea acestora.

Etapa 2. Pregătirea proiectelor

Etapa 2 se referă la activități necesare maturizării propunerilor de proiecte (de ex. identificarea exactă a locațiilor și clarificarea regimului juridic al imobilelor, elaborarea/actualizarea unor documentații tehnice, încheierea de acorduri de parteneriat etc.) și identificării sursei de finanțare. În cazul proiectelor finanțate de la bugetul local, acest lucru implică cuprinderea cheltuielilor estimate cu aceste proiecte în bugetele anuale pentru investiții. În cazul celor finanțate din fonduri guvernamentale și/sau europene din FESI 2021-2027, acest lucru presupune pregătirea cererilor de finanțare. Instrucțiunile privind conținutul și procedura de depunere, evaluare, contractare, monitorizare vor fi aplicate în conformitate cu normele/ghidul aplicantului din cadrul fiecărui program de finanțare.

Un prim pas în pregătirea proiectelor îl reprezintă înființarea unei structuri de implementare – Unitate de Implementare a Proiectului (UIP), sub forma unei echipe multi-disciplinare responsabile cu managementul proiectului. În funcție de caracteristicile specifice fiecărui proiect, Consiliul Județean Ilfov poate să implementeze proiectele doar cu o UIP proprie, sau să externalizeze 80% din sarcini către un consultant privat, care să facă managementul de proiect, context in care UIP-ul verifică doar activitatea consultantului și contrasemnează, menținând relația cu sursele de finanțare.

Această etapă conține următoarele activități:

- Înființarea Unității de Implementare a Proiectului (UIP) pentru fiecare proiect prioritar în parte și stabilirea atribuțiilor exacte legate de activitățile acestuia;
- Organizarea procesului de elaborare a documentațiilor tehnice necesare implementării proiectelor – PUZ/SF/PT;
- Monitorizarea procesului de achiziții publice pentru documentațiile tehnice, de la faza de demarare a procesului de achiziții publice, până la avizarea/aprobarea documentațiilor tehnice;
- Realizarea de parteneriate pe proiecte (cu UAT-uri, ministere etc.);
- Achiziții de terenuri, exproprieri (după caz);
- Urmărirea stadiului procesului de depunere și de evaluare a cererilor de finanțare (pentru proiectele finanțate prin FESI), pentru pregătirea și îndeplinirea cerințelor rezultate în urma evaluării conformității;
- Aprobarea documentațiilor tehnice de către Consiliul Județean Ilfov și a finanțărilor din sursele specifice fiecărui proiect.

Etapa 3. Contractarea finanțărilor rambursabile și nerambursabile, precum și a lucrărilor și serviciilor prevăzute în cadrul proiectelor

Etapa 3 cuprinde activități specifice pregătirii contractelor de finanțare a proiectelor, din surse diverse, în funcție de specificul fiecărui proiect și de implementare a procedurilor de achiziție publică pentru lucrări și servicii. Procedura de contractare (pentru proiectele FESI) se va realiza în conformitate cu condițiile menționate de autoritățile de management ale fiecărui program operațional. Activitățile supuse procesului de monitorizare cuprind:

- Semnarea contractelor de finanțare cu autoritățile de management ale fiecărui program operațional (pentru proiectele finanțate prin FESI);
- Semnarea contractelor de finanțare cu alte agenții publice sau private/parteneri de proiect;
- Lansarea și monitorizarea procesului de achiziții publice pentru realizarea de lucrări și servicii atât pentru proiectele finanțate prin FESI, cât și pentru proiectele finanțate din bugetul CJ Ilfov și/sau alte surse;
- Comunicarea publică asupra procesului de achiziții;
- Semnarea contractelor de execuție pentru lucrări și servicii;
- Evaluarea intermediară a implementării strategiei.

Etapa 4. Realizarea și finalizarea lucrărilor și serviciilor contractate

Cea de-a patra etapă este dedicată monitorizării stadiului de implementare și a condițiilor de finalizare a proiectelor în coordonare cu atingerea obiectivelor din Strategie și a indicatorilor specifici conținuți în documentațiile tehnice aprobate. Activitățile supuse procesului de monitorizare cuprind:

- Urmărirea derulării lucrărilor și a serviciilor contractate, conform graficului din planul de lucru;
- Monitorizarea procesului de recepție a lucrărilor și a îndeplinirii indicatorilor de realizare imediată;
- Evaluarea finală.

5.5 Modalități de raportare

Procesul de monitorizare și evaluare a strategiei de dezvoltare va fi coordonat de Comitetul de Monitorizare și va avea o raportare intermediară aferentă perioadei 2020-2024. Având în vedere faptul că Metodologia și Criteriile de Verificare a Strategiilor Integrate de Dezvoltare Teritorială, elaborată de ADRBI, precizează că *"monitorizarea și evaluarea strategiilor se va realiza de către APL prin intermediul sistemului de guvernanță și prin elaborarea unui raport anual"* , începând cu anul 2025, vor fi elaborate rapoarte anuale ce vor conține rezultatele monitorizării și autoevaluării strategiei pentru anul precedent.

Pentru toate proiectele specifice/ individuale din planul de acțiune, odată cu aprobarea în ultima formă a Planului de acțiune, trebuie să le fie comunicate inițiatorilor/ responsabililor obligațiile de raportare privind stadiul proiectului

În vederea întocmirii raportului de monitorizare aferent fiecărei perioade/raportului final de evaluare, secretariatul Comitetului de monitorizarea transmite solicitări cu privire la stadiul de implementare a proiectelor din SDJ.

În conținutul raportului se vor menționa în mod explicit inițiatorii acestora care au furnizat informații referitoare la stadiul de implementare a acestora.

Raportul de monitorizare aferent fiecărei perioade va avea următoarea structură minimală:

- Introducere: informații succinte privitoare la perioada acoperită de raportul de monitorizare, sursele de date utilizate pentru aprecierea progresului în implementarea proiectelor (surse furnizate de unitățile de implementare a proiectelor și de alți parteneri implicați în proiecte), dificultăţi întâmpinate;

- Descrierea activităţilor desfăşurate în procesul de monitorizare (de ex. colectarea și centralizarea datelor de la actorii sus-menționați, informări primite de la consultanți, proiectanți, executanți, finanțatori etc.);
- Prezentarea proiectelor care au făcut obiectul procesului de monitorizare;
- Analiza riscurilor aferente implementării proiectelor;
- Recomandări de eficientizare a implementării fiecărui proiect prioritar în parte;
- Concluzii finale - o apreciere generală privind progresul înregistrat în atingerea indicatorilor estimați.

În ceea ce privește monitorizarea și raportarea cu privire la Planul de acțiune aferent strategiei, în situația în care solicitările privind actualizarea stadiului de implementare a proiectelor de către unitățile administrativ—teritoriale nu primesc răspuns, iar în urma formulării a două solicitări de revenire situația rămâne neschimbată, aceasta va conduce la încadrarea UAT-ului în categoria «neconform din punct de vedere al raportării».

La finalul perioadei de programare, un raport final de evaluare va documenta gradul de realizare a indicatorilor de rezultat, a căror valoare țintă este anul 2030. Raportările pot fi externalizate și realizate concomitent cu pregătirea strategiei pentru perioada de programare post 2030.

5.6 Indicatori de monitorizare a implementării strategiei

Mecanismul de monitorizare și evaluare a strategiei se referă la o serie de activități structurate după cum urmează:

- Analiza procesului de implementare a strategiei și ulterior a proiectelor pe baza specificațiilor de proiect, a indicatorilor, precum și a modului în care acestea răspund cerințelor finanțatorilor (FESI, bugete naționale, bugete locale, alte fonduri internaționale);
- Facilitarea și îmbunătățirea continuă a proceselor de pregătire și implementare a proiectelor;
- Îmbunătățirea mecanismelor interne de cooperare între departamentele Consiliului Județean Ilfov;
- Implementarea formelor de comunicare eficientă cu partenerii de proiect și cu companiile contractate pentru lucrări și servicii;
- Realizarea de activități de informare publică pe parcursul implementării strategiei.

Indicatorii de monitorizare a strategiei sunt prezentați în relație cu cele patru etape ale procesului de implementare:

ETAPA 1: APROBAREA ŞI PROMOVAREA STRATEGIEI
Lista indicatorilor ce monitorizează promovarea strategiei și coordonarea cu alte documente de planificare:
a. Număr de consultări avute cu potențiali parteneri;
b. Număr de proiecte aprobate la nivelul UAT-urilor componente.

ETAPA 2: PREGĂTIREA PROIECTELOR
Lista indicatorilor ce monitorizează procesul de elaborare a documentațiilor tehnice și de depunere a proiectelor eligibile pentru finanțare din FESI:
a. Număr de proiecte cu documentații tehnice aprobate;
b. Valoarea totală LEI / Euro a proiectelor cu documentații tehnice aprobate;
c. Numărul total de cereri de finanțare depuse;
d. Valoarea totală LEI / Euro a cererilor de finanțare depuse;
e. Numărul de cereri de finanțare aprobate în urma procesului de verificare;
f. Valoare LEI / Euro a cererilor de finanțare aprobate per sursă de finanțare.
ETAPA 3: CONTRACTAREA FINANȚĂRILOR RAMBURSABILE ȘI NERAMBURSABILE , PRECUM ȘI A LUCRĂRILOR ȘI SERVICIILOR PREVĂZUTE ÎN CADRUL PROIECTELOR
Lista indicatorilor ce monitorizează numărul de contracte de finanțare și valoarea contractelor de achiziții pentru lucrări și servicii:
a. Număr de contracte de finanțare semnate;
b. Valoare contracte semnate per sursă de finanțare;
c. Număr de contracte de achiziții de lucrări și servicii semnate;
d. Valoare contracte de achiziții de lucrări și servicii semnate;
ETAPA 4: REALIZAREA ȘI FINALIZAREA LUCRĂRILOR ȘI SERVICIILOR CONTRACTATE
Lista indicatorilor ce monitorizează stadiul de execuție și finalizare a lucrărilor și serviciilor contractate până la data limită 31.12.2030:
a. Număr de contracte de lucrări/servicii finalizate;
b. Valoarea in LEI/Euro a lucrărilor și serviciilor recepționate;
c. Număr/valoare de acte adiționale semnate;
d. Număr/valoare contracte reziliate;
e. Valoarea totală a penalităților acordate.

5.7 Indicatori de rezultat la nivelul programelor/direcțiilor de dezvoltare

Pentru evaluarea programelor/direcțiilor de dezvoltare se folosește o structură bazată pe indicatori de rezultat, care vor reflecta, la momentul 2030 (sau 2030+3 pentru proiectele abia finalizate în 2030), modul de atingere a țintelor propuse prin proiectele subsecvente. Tabelul următor propune un set de indicatori de rezultat pentru programele/direcțiile de dezvoltare identificate la nivelul strategiei, indicatori ce pot fi adaptați în funcție de țintele diverselor surse de finanțare, sau pot fi modificați prin documentațiile tehnice specifice proiectelor aferente. Indicatori propuși au un caracter minimal-orientativ, putând fi dezvoltați ca urmare a elaborării studiilor de fezabilitate.

Tabel 12. Indicatori de rezultat la nivelul programelor

POLITICI	PROGRAME/DIRECȚII DE DEZVOLTARE	Indicator de rezultat	UM	Valoarea țintă pentru anul 2030+3
1.1. Dezvoltarea infrastructurii de afaceri și inovare	**1.1.1. Înființarea de parcuri industriale și logistice**	Firme localizate	Nr	25
		Locuri de muncă nou create	Nr	1.000
		Grad de ocupare a spațiilor disponibile	%	100
	1.1.2. Dezvoltarea infrastructurii de cercetare-inovare și transfer tehnologic (parcuri științifice, parcuri științifice și tehnologice, centre de transfer tehnologic)	Firme localizate	Nr	30
		Locuri de muncă nou create în cercetare-inovare	Nr	1.000
		Grad de ocupare a spațiilor disponibile	%	70
	1.1.3. Dezvoltarea structurilor de sprijinire a afacerilor (clustere, centre de afaceri, incubatoare de afaceri)	Firme nou înființate/transferate	Nr	50
		Locuri de muncă nou create	Nr	500
	1.1.4. Promovarea județului ca destinație de investiții	Firme localizate	Nr	20
1.2. Sprijinirea IMM-urilor din sectoarele cu valoare adăugată ridicată și încurajarea antreprenoriatului	**1.2.1. Furnizarea de servicii de informare, formare și consiliere antreprenorială**	Antreprenori consiliați	Nr.	500
	1.2.2. Susținerea transferului tehnologic și al transferului de cunoaștere	Contracte semnate universități-industrie	Nr.	10
	1.2.3. Promovarea antreprenoriatului bazat pe utilizarea tehnologiilor inovatoare	Firme înființate	Nr.	100
1.3. Valorificarea în scop economic a resurselor turistice și dezvoltarea infrastructurii suport pentru acest sector	**1.3.1. Dezvoltarea infrastructurii și serviciilor suport pentru activități de turism**	Vizitatori	Nr/an	100.000
		Rata anuală de creștere a încasărilor la buget din sectorul de turism	%	10
	1.3.2. Promovarea județului ca destinație turistică	Rata anuală de creștere a numărului de vizitatori	%	10
	1.3.3. Promovarea acțiunilor mixte, sportive și turistice, cu precădere a cicloturismului	Trasee de cicloturism înființate	Nr	10
1.4. Creșterea competitivității sectorului agro-alimentar prin investiții în	**1.4.1. Dezvoltarea infrastructurii suport pentru sectorul agro-alimentar (producție, procesare, comercializare, promovare)**	Locuri de muncă nou create	Nr	200
	1.4.2. Sprijinirea producătorilor locali, cu accent pe agricultura ecologică	Locuri de muncă nou create	Nr	100

POLITICI	PROGRAME/DIRECȚII DE DEZVOLTARE	Indicator de rezultat	UM	Valoarea țintă pentru anul 2030+3
tehnologii inovatoare	**1.4.3. Dezvoltarea centrelor en-gros și a piețelor agro-alimentare locale**	Rata anuală de creștere a încasărilor la buget din sectorul agro-alimentar	%	10
2.1. Reabilitarea și extinderea infrastructurii de educație	**2.1.1. Reabilitări/ modernizări/ extinderi/ dotări/ construcții școli**	Rata de creștere a numărului de elevi	%	20
	2.1.2. Reabilitări/ modernizări/ extinderi/ dotări/ construcții creșe și grădinițe	Rata de creștere a numărului de copii	%	20
	2.1.3. Reabilitări/ modernizări/ extinderi/ dotări/ construcții licee tehnologice și profesionale	Rata de creștere a numărului de elevi	%	30
	2.1.4. Investiții în infrastructura de învățământ universitar	Locuri de muncă nou create	Nr	2.000
		Locuri de munca în CDI	%	25
		Grad de ocupare cu studenți	%	85
	2.1.5. Facilitarea accesului la învățământul online și la resursele educaționale deschise	Gradul de accesibilitate la învățământul online și la resursele educaționale deschise	%	100
2.2. Adaptarea ofertei educaționale la cerințele pieței muncii, promovarea formării continue și a mobilității forței de muncă	**2.2.1. Dezvoltarea infrastructurii pentru învățământ dual**	Contracte de parteneriat încheiate cu agenții economici	Nr	20
		Rata de promovabilitate	%	85
		Contracte de muncă încheiate de absolvenți pe perioadă nedeterminată	Nr/an	150
	2.2.2. Susținerea programelor de formare continuă pentru adulți (pe toată durata vieții)	Participanți la programe de formare continuă	Nr/an	100
	2.2.3. Formarea continuă a personalului didactic	Participanți la programe de formare continuă	Nr/an	50
	2.2.4. Atragerea forței de muncă și orientarea profesională a tinerilor	Rata de creștere a numărului de salariați	%	15
	2.2.5. Program privind susținerea înființării de centre de tineret	Centre înființate	Nr	5

POLITICI	PROGRAME/DIRECȚII DE DEZVOLTARE	Indicator de rezultat	UM	Valoarea țintă pentru anul 2030+3
2.3. Reabilitarea și extinderea infrastructurii de sănătate	**2.3.1. Reabilitare/ modernizare/ dotare/ construcție dispensare comunale**	Rata de scădere a ocupării unui cadru medical cu pacienți	%	25
	2.3.2. Construcție/ reabilitare unități sanitare de tip ambulatoriu	Rata de creștere a numărului de pacienți tratați în interiorul județului	%	25
	2.3.3. Reabilitare/ modernizare/ dotare unități sanitare de tip spitalicesc	Rata de creștere a numărului de pacienți tratați în interiorul județului	%	15
	2.3.4. Sprijinirea inițiativelor private de investiții în domeniul sănătății	Medici de familie localizați în județ	Nr	20
	2.3.5. Îmbunătățirea accesului populației la servicii medicale de calitate, prin utilizarea facilităților de telemedicină	Gradul de accesibilitate la servicii medicale de calitate, prin utilizarea facilităților de telemedicină	%	100
	2.3.6. Creșterea accesului populației la programe de sănătate orientate către prevenție, depistare timpurie (screening, diagnostic și tratament precoce pentru principalele patologii)	Nr. de pacienți participanți la programele de sănătate orientate către prevenție, depistare timpurie (screening, diagnostic și tratament precoce pentru principalele patologii)	Nr/an	1000
2.4. Reabilitarea și extinderea infrastructurii sociale	**2.4.1. Construcția/reabilitarea/ modernizarea/dotarea/refuncționalizarea centrelor sociale**	Rata de creștere a capacității de cazare a centrelor sociale	%	20
		Gradul de accesibilitate a populației defavorizate la dotări cu caracter social	%	50
	2.4.2. Reabilitare/ modernizare/ construcție de locuințe pentru tineri, locuințe sociale și de necesitate	Locuințe noi/reabilitate	Nr	100
3.1. Extinderea sistemelor de alimentare cu apă și canalizare	**3.1.1./3.1.2. Reabilitarea și extinderea rețelelor de alimentare cu apă și canalizare, inclusiv securizarea surselor de apă potabilă și stații de epurare a apelor uzate**	Gradul de accesibilitate a noilor dezvoltări la infrastructura edilitară	%	75

POLITICI	PROGRAME/DIRECȚII DE DEZVOLTARE	Indicator de rezultat	UM	Valoarea țintă pentru anul 2030+3
3.2. Îmbunătățirea sistemelor de alimentare cu energie și de comunicații	**3.2.1. Modernizarea, extinderea și eficientizarea energetică a rețelelor de iluminat public**	Rata de creștere a lungimii rețelei de iluminat public eficientizat	%	30
	3.2.2. Modernizarea sistemelor de alimentare cu energie termică în sistem centralizat	Rata de creștere a conectării la sistemul de alimentare cu energie termică în sistem centralizat	%	20
	3.2.3. Extinderea și modernizarea rețelelor de distribuție a gazelor naturale	Rata de creștere a conectării la rețeaua de distribuție a gazelor naturale	%	20
	3.2.4. Extinderea și modernizarea sistemelor de distribuție a energiei electrice	Rata de creștere a conectării la sistemul de distribuție a energiei electrice	%	20
	3.2.5. Dezvoltarea infrastructurii TIC	Rata de creștere a conectării la rețeaua de internet	%	50
3.3. Dezvoltarea sistemului de management integrat al deșeurilor	**3.3.1. Implementarea sistemului de management integrat al deșeurilor menajere**	Rata de capturare a deșeurilor reciclabile	%	65
		Creștere grad de pregătire pentru reutilizare și reciclare deșeuri municipale	%	50
		Rata de capturare deșeuri verzi din deșeuri menajere	%	60
		Rata de capturare deșeuri verzi din parcuri și grădini	%	100
		Reducerea cotei depozitate de deșeuri municipale	%	10
	3.3.2. Gestiunea corespunzătoare a deșeurilor non-menajere (inclusiv deșeuri din construcții, deșeuri periculoase etc.)	Rata de creștere anuală a procentului de deșeuri din construcții colectate pe paltforme amenajate	%	30
3.4. Dezvoltarea teritorială integrată	**3.4.1. Extinderea infrastructurii de utilități publice în vederea dezvoltării durabile și sustenabile a comunității**	Dezvoltare rețea de utilități publice	Km	450
		Amenajare teritorială	Ha	233
4.1. Creșterea atractivității spațiului public prin refuncționalizare și	**4.1.1. Amenajarea spațiului public - piețe publice, scuaruri, zone pietonale, spații dintre blocuri și locuri de joacă**	Rata de creștere a suprafeței de spațiu public amenajat	%	20
	4.1.2. Amenajarea de parcuri și spații verzi	Rata de creștere a suprafeței de spații verzi amenajate	%	20

POLITICI	PROGRAME/DIRECȚII DE DEZVOLTARE	Indicator de rezultat	UM	Valoarea țintă pentru anul 2030+3
amenajarea zonelor verzi	**4.1.3. Asigurarea siguranței cetățenilor în spații publice**	Rata de scădere a numărului de infracțiuni în spațiul public	%	50
	4.1.4. Dezvoltarea unui "circuit verde" în vederea conectării monumentelor culturale și istorice cu spațiile de agrement	Amenajarea circuitului	Nr	1
	4.1.5. Program centralizat de împădurire în vederea protejării mediului ambiant și a reducerii efectelor schimbărilor climatice	Rata de creștere a spațiului verde din județul Ilfov	%	25%
4.2. Protecția mediului și conservarea biodiversității	**4.2.1. Monitorizarea calității factorilor de mediu (zgomot, aer, ape,sol)**	Rata de scădere a poluării aerului, apei, solului	%	20
	4.2.2. Dezvoltarea infrastructurii verzi-albastre	Rata de creștere a suprafeței împădurite	%	20
	4.2.3. Educație și informare în domeniul mediului	Gradul de accesibilitate al populației la informații privind protecția mediului	%	90
	4.2.4. Interconectarea ariilor naturale prin coridoare verzi ce pot fi utilizate pentru agrement	Număr coridoare verzi dezvoltate	Nr	5
	4.2.5. Susținerea antreprenoriatului turistic ecologic	Firme active	Nr	15
4.3. Asigurarea protejării animalelor pe raza județului Ilfov	**4.3.1. Adăpostirea animalelor care fac obiectul unui ordin de plasare emis în baza Legii 205/2004 privind protecția animalelor**	Număr animale plasate în adăposturi	Nr	2000
	4.3.2. Stabilirea acordurilor de cooperare cu organizații non-guvernamentale și unități administrativ-teritoriale din județ în vederea protejării animalelor fără stăpân / maltratate	Număr de acorduri de cooperare încheiate	Nr	25
4.4. Protecția și valorificarea durabilă a patrimoniului cultural	**4.4.1. Conservarea și valorificarea turistică a patrimoniului construit**	Locuri de muncă nou create	Nr	20
		Vizitatori	Nr/an	10.000
	4.4.2. Valorificarea patrimoniului cultural intangibil	Evenimente organizate	Nr/an	10
4.5. Dezvoltarea ofertei culturale, sportive și de agrement	**4.5.1. Construcție / reabilitare / modernizare / dotare centre / cămine culturale, biblioteci, muzee**	Rata de creștere anuală a numărului de vizitatori / utilizatori	%	10
	4.5.2. Dezvoltarea agendei culturale a județului Ilfov	Rata de creștere anuală a numărului de participanți la evenimente culturale	%	15

POLITICI	PROGRAME/DIRECȚII DE DEZVOLTARE	Indicator de rezultat	UM	Valoarea țintă pentru anul 2030+3
	4.5.3. Amenajare și modernizare a bazelor sportive și a sălilor de sport	Rata de creștere anuală a numărului de participanți la activități sportive	%	20
	4.5.4 Amenajarea zonelor de agrement și de petrecere a timpului liber	Vizitatori	Nr/an	10.000
5.1 Creșterea accesibilității la infrastructura de transport națională și globală	**5.1.1 Modernizarea și extinderea drumurilor de interes național**	Rata de scădere anuală a timpului în trafic pe DN	%	25
		Rata de reducere a poluării cauzate de traficul intens	%	20
	5.1.2. Construcția de pasaje și noduri rutiere	Rata de scădere anuală a timpului în trafic	%	25
	5.1.3. Construcția de șosele de centură	Rata de scădere anuală a timpului în trafic	%	25
	5.1.4. Extinderea și modernizarea Aeroportului Internațional Henri Coandă	Pasageri	Nr	10.000.000
		Grad de utilizare a capacității totale de transport	%	80
	5.1.5. Dezvoltarea infrastructurii pentru transport de marfă (noduri multimodale, parcuri logistice)	Grad de utilizare a capacității totale de stocare	%	80
		Grad de utilizare a capacității de transfer de marfă	%	80
		Rata de creștere a volumului de marfă transportat	%	20
5.2. Optimizarea și completarea rețelei de drumuri secundare	**5.2.1. Modernizarea drumurilor județene (inclusiv poduri și pasaje secundare)**	Rata anuală de reducere a timpilor de deplasare	%	30
		Rata de reducere a poluării cauzate de traficul intens	%	20
	5.2.2. Reconfigurarea / consolidarea circulației rutiere în zonele de expansiune	Rata de scădere a deplasărilor motorizate: pe DN /DJ	%	50
		Rata de reducere a poluării cauzate de traficul intens de pe DN / DJ ce tranzitează localitățile vizate	%	20
		Rata anuală de reducere a timpilor de deplasare	%	50
		Rata de reducere a emisiilor cu efect de seră	%	20
	5.2.3. Modernizarea drumurilor locale/comunale	Rata anuală de reducere a timpilor de deplasare	%	20

POLITICI	PROGRAME/DIRECȚII DE DEZVOLTARE	Indicator de rezultat	UM	Valoarea țintă pentru anul 2030+3
		Rata de reducere a poluării cauzate de trafic	%	20
5.3 Dezvoltarea transportului metropolitan (inclusiv transport public și inter-modalitate)	**5.3.1. Revitalizarea transportului feroviar regional și metropolitan**	Rata de creștere a pasagerilor pe cale ferată pe traseele vizate	%	40
		Rata de scădere a volumului de trafic rutier pe traseele vizate	%	20
	5.3.2. Extinderea rețelei de metrou	Rata de scădere a volumului de trafic rutier pe traseele vizate	%	50
	5.3.3. Extinderea și optimizarea transportului public metropolitan	Rata de creștere a pasagerilor pe liniile de transport public	%	30
		Rata de scădere a volumului de trafic rutier pe traseele vizate	%	15
		Rata de creștere a încasărilor din transportul public	%	30
	5.3.4. Dezvoltarea intermodalității la nivel metropolitan	Grad de utilizare a capacității de parcare	%	80
		Abonamente lunare din totalul locurilor de parcare	%	80
5.4. Creșterea atractivității și viabilității mijloacelor de transport "verzi"	**5.4.1. Dezvoltarea unor coridoare pentru deplasări nemotorizate în prima coroană de localități**	Rata de scădere a volumului de trafic rutier pe traseele vizate	%	15
		Rata de reducere a poluării cauzate de traficul intens	%	15%
	5.4.2. Amenajarea unor trasee de cicloturism, care să fie utilizate și pentru navetism	Rata de scădere a volumului de trafic rutier pe traseele vizate	%	15
	5.4.3. Conturarea unei rețele de stații pentru încărcare EV	Rata de reducere a emisiilor de GES	%	5
	5.4.4. Promovarea mijloacelor de transport nemotorizat	Rata de scădere a volumului de trafic rutier pe traseele vizate	%	15
5.5 Creșterea siguranței în trafic	**5.5.1. Reconfigurarea intersecțiilor cu accidente rutiere frecvente**	Rata de reducere a accidentelor rutiere	%	20

POLITICI	PROGRAME/DIRECȚII DE DEZVOLTARE	Indicator de rezultat	UM	Valoarea țintă pentru anul 2030+3
	5.5.2. Implementarea unui program continuu dedicat educației rutiere	Gradul de accesibilitate a populației la informații privind siguranța în trafic	%	90
6.1. Consolidarea capacității administrative	**6.1.1. Creșterea cooperării teritoriale, la nivel metropolitan, a cooperării externe, schimburi de bune practici cu alte autorități publice**	Rata de creștere a schimbului de informații cu alte administrații (la nivel regional și la nivel internațional)	%	20
		Proiecte implementate prin cooperare inter-jurisdicțională	Nr	5
	6.1.2. Dezvoltarea resurselor umane în administrație	Rata de creștere a valorii proiectelor implementate (în raport cu perioada anterioară de programare)	%	15
	6.1.3. Digitalizarea și transparentizarea activității autorităților publice locale	Gradul de accesibilitate a UAT-urilor la servicii de e-guvernare	%	90
	6.1.4. Reabilitare/construire de clădiri publice	Rata de creștere a eficienței energetice a clădirilor	%	10
	6.1.5. Înființarea consiliilor consultative pentru tineret pe lângă autoritatea administrației locale	Consilii înființate	Nr	41
6.2. Coordonare unitară a proiectelor investiționale de dezvoltare teritorială	**6.2.1. Îmbunătățirea instrumentelor de planificare strategică participativă și de management al dezvoltării teritoriale**	Rata de reducere a timpului de avizare/ autorizare a documentațiilor tehnice și proiectelor	%	20
		Rata de reducere a contestațiilor și litigiilor în procesul dezvoltării terenurilor	%	50
		Rata de reducere a încălcării regulamentelor de folosire a terenurilor	%	80
7.1. Integrarea socială a grupurilor vulnerabile	**7.1.1. Asistență pentru victimele violenței în familie**	Rata de scădere a violenței în familie	%	20
	7.1.2. Creșterea accesibilității persoanelor cu dizabilități la bunuri și servicii	Rata de creștere a accesibilității persoanelor cu dizabilități	%	50
	7.1.3. Asigurarea accesului egal la piața muncii, precum și la serviciile publice	Rata de creștere a angajării persoanelor aferente grupurilor vulnerabile	%	25

POLITICI	PROGRAME/DIRECȚII DE DEZVOLTARE	Indicator de rezultat	UM	Valoarea țintă pentru anul 2030+3
7.2. Regenerarea comunităților dezavantajate	**7.2.1. Abordarea integrată a zonelor afectate de sărăcie**	Gradul de accesibilitate a populației defavorizate la bunuri și servicii	%	50
		Locuri de muncă nou create în economia socială	Nr	100
	7.2.2. Asistență integrată pentru comunitățile etnice (comunități de romi, migranți/refugiați)	Gradul de accesibilitate a populației din comunități etnice la servicii sociale, bunuri și servicii	%	50
8.1. Reducerea emisiilor de CO_2 și valorificarea durabilă a resurselor de energie regenerabilă	**8.1.1. Implementarea unui sistem integrat de politici publice privind monitorizarea și reducerea emisiilor de CO_2**	Rata de creștere a capacității de monitorizare a emisiilor CO_2	%	30
	8.1.2. Valorificarea resurselor de energie geotermală pentru consumul public, medical și de agrement	Rata de reducere a consumului de energie termică din surse convenționale	%	75
		Rata de reducere a costurilor la consumatori	%	40
		Rata de reducere a emisiilor GES	%	20
	8.1.3. Utilizarea de surse de energie regenerabilă pentru deservirea domeniului public și a investițiilor publice	Rata de reducere a emisiilor GES	%	20
		Rata de reducere a costurilor la consumatori	%	40
	8.1.4. Eficientizare energetică a clădirilor publice și private	Rata de creștere a eficienței energetice a clădirilor	%	20
8.2. Managementul riscurilor și al efectelor schimbărilor climatice	**8.2.1. Realizarea planurilor sectoriale pentru gestiunea efectelor schimbărilor climatice**	Rata de creștere a capacității de management al riscurilor	%	20
	8.2.2. Program investițional centralizat pentru protecția împotriva riscurilor naturale	Rata de scădere a riscurilor naturale	%	20
	8.2.3. Reabilitarea clădirilor și infrastructurii aflate în risc seismic	Rata de scădere a riscului clădirilor și infrastructurii în caz de seism	%	20
	8.2.4. Creșterea capacității de intervenție pentru situații de urgență	Rata de creștere a capacității de intervenție	%	20
9.1. Dezvoltarea unui ecosistem digitalizat de	**9.1.1. Transformarea digitală a serviciilor publice**	Gradul de accesibilitate a populației la servicii publice electronice	%	100

POLITICI	PROGRAME/DIRECȚII DE DEZVOLTARE	Indicator de rezultat	UM	Valoarea țintă pentru anul 2030+3
servicii publice de înaltă calitate		Creșterea nr. serviciilor publice în mediul online	%	50
	9.1.2. Dezvoltarea și consolidarea competențelor digitale ale populației (alfabetizare digitală)	Nr. de participanți la evenimente privind tehnologiile digitale	Nr/an	100
		Acțiuni de consolidare a cunoștințelor digitale.	Nr/an	5
	9.1.3. Dezvoltarea infrastructurii necesare procesului de digitalizare	Rata de creștere a volumului de date.	%	50
		Date deschise (open data)	Nr.	50

5.8 Promovarea strategiei

Elaborarea strategiei de dezvoltare a județului Ilfov s-a bazat, încă de la demararea procesului, pe o abordare orientată spre piață, caracteristicile principale ale acestui proces fiind:

- Orientarea către client, către beneficiarii politicilor de dezvoltare, din interiorul şi exteriorul județului (locuitori existenți și activități economice existente, sau care pot fi atrase în județ);
- Gândirea în grupuri ţintă - considerând esențială legătura cu cele două categorii de grupuri țintă de bază – locuitorii județului pe de-o parte și sectorul privat și vizitatorii pe de altă parte;
- Informaţia asupra nevoilor şi problemelor, ca premiză a comportamentului orientat către client şi cetăţean, cercetarea pieţei şi analiza nevoilor fiind trăsături cheie.

Metodologia de elaborare a strategiei, adaptată după Kotler (1999), este asemănătoare metodologiei clasice a planificării strategice. Ce aduce în plus această abordare este permanenta considerare a dialogului dintre cererea grupurilor țintă și oferta județului, susținută de o componentă de promovare a strategiei.

Promovarea strategiei presupune distribuția unui mesaj adecvat fiecărui grup țintă în parte, atât pe parcursul procesului de elaborare a strategiei, cât și la finalul acesteia – atunci când strategia este aprobată și începe monitorizarea implementării proiectelor. Construirea mesajului de-a lungul celor cinci etape a ținut cont de conținutul fiecărei etape, de nevoile specifice ale fiecărui grup țintă de a fi chestionat, informat și/sau implicat în proces și de răspunsul așteptat la fiecare moment.

Astfel, dacă în etapa de analiză, grupurile țintă au fost chestionate și intervievate asupra propriilor așteptări și nevoi, fazele ulterioare au urmărit o angajare crescândă, participarea în procesul strategic devenind din ce în ce mai importantă până în momentul identificării și prioritizării proiectelor. În plus, ca rezultat al promovării strategiei, este de așteptat o participare a publicului la monitorizarea implementării proiectelor și la evaluarea intermediară și finală a strategiei.

Tabelul următor sintetizează modul în care mesajele și instrumentele de distribuție a acestora au fost structurate de-a lungul procesului formulării strategiei, pentru cele două grupuri țintă de bază.

Tabel 13. Etapele și instrumentele de promovare a strategiei

Procesul formulării strategiei	Grupuri țintă	
	Locuitori	**Sector privat și vizitatori**
VIZIUNE ȘI OBIECTIVE DE DEZVOLTARE	**Mesajul:** Județul Ilfov este un spațiu al dialogului și al polarizării inteligente, competitiv, durabil și incluziv. Principalul obiectiv strategic este îmbunătățirea calității vieții locuitorilor. **Instrumente de promovare:** • Atelier de lucru privind nevoile cetățenilor • Comunicare mass media (facebook, presa scrisă locală etc.)	**Mesajul:** Județul Ilfov este un spațiu al dialogului și al polarizării inteligente, competitiv, durabil și incluziv. Principalul obiectiv strategic este creșterea atractivității pentru activități economice și vizitatori. **Instrumente de promovare:** • Atelier de lucru privind nevoile sectorului privat și vizitatorilor • Comunicare mass media (facebook, presa scrisă locală etc.)
POLITICI – PROGRAME/DIRECȚII DE DEZVOLTARE - PROIECTE	**Mesajul:** Sunt pregătite pachete integrate de măsuri pentru: • Susținerea unei dezvoltări economice durabile și a antreprenoriatului, în vederea creării de locuri de muncă • Îmbunătățirea infrastructurii de bază pentru locuire și pentru dezvoltarea de activități economice • Îmbunătățirea conectivității teritoriale • Întărirea capacității administrative pentru bună guvernare, servicii publice de calitate și cooperare metropolitană • Protejarea mediului ambiant, punerea în valoare a spațiului public, a patrimoniului cultural și a peisajului	**Mesajul:** Sunt pregătite pachete integrate de măsuri pentru: • Dezvoltarea capitalului uman în vederea îmbunătățirii ofertei de forță de muncă prin asigurarea accesului cetățenilor la servicii publice • Îmbunătățirea infrastructurii de bază pentru locuire și pentru dezvoltarea de activități economice • Îmbunătățirea conectivității teritoriale • Întărirea capacității administrative pentru bună guvernare, servicii publice de calitate și cooperare metropolitană • Protejarea mediului ambiant, punerea în valoare a spațiului

	Instrumente de promovare: • Atelier de lucru privind nevoile cetățenilor • Comunicare mass media (facebook, presa scrisă locală etc.)	public, a patrimoniului cultural și a peisajului **Instrumente de promovare:** • Atelier de lucru privind nevoile sectorului privat și vizitatorilor • Comunicare mass media (facebook, presa scrisă locală etc.)
PLAN DE ACȚIUNE	**Mesajul:** Există un portofoliu de proiecte care vor fi implementate în perioada 2021-2030 și vor răspunde nevoilor cetățenilor, pentru că vor contribui la: • Crearea de noi locuri de muncă • Reducerea consumului de energie din surse poluante • Creșterea mobilității și reducerea congestiei de trafic • Amenajarea de zone de recreere prin valorificarea patrimoniului construit și conservarea ariilor naturale protejate **Instrumente de promovare:** • Consultare publică asupra conținutului strategiei, portofoliului de proiecte • Comunicare mass media (website CJ Ilfov, facebook, presa scrisă locală etc.)	**Mesajul:** Există un portofoliu de proiecte care vor fi implementate în perioada 2021-2030 și vor răspunde nevoilor sectorului privat și vizitatorilor, pentru că vor contribui la: • Crearea de noi facilități pentru localizare a companiilor în parcuri industriale și parcuri științifice • Creșterea capacității forței de muncă în domenii de interes pentru companii • Creșterea mobilității și reducerea congestiei de trafic • Crearea de noi facilități pentru turismul balnear și geriatric **Instrumente de promovare:** • Consultare publică asupra conținutului strategiei, portofoliului de proiecte • Comunicare mass media (website CJ Ilfov, facebook, presa scrisă locală etc.)
MONITORIZARE ȘI EVALUARE	**Mesajul:** Proiectele sunt în desfășurare! Urmăriți procesul de implementare și implicați-vă în monitorizarea acestora! **Instrumente de promovare:** • Comunicare mass media (website CJ Ilfov, facebook, presa scrisă locală etc.)	**Mesajul:** Proiectele sunt în desfășurare! Urmăriți procesul de implementare și implicați-vă în monitorizarea acestora! **Instrumente de promovare:** • Comunicare mass media (website CJ Ilfov, facebook, presa scrisă locală etc.)

Anexa 1.1 Contextul strategic de elaborare a strategiei

Anexa 1.1 prezintă în detaliu lista documentelor strategice de la nivel european, național și regional ce constituie cadrul general de planificare a dezvoltării județului pe următoarea perioadă de programare. Au fost luate în considerare și documentele elaborate pentru perioada 2014-2020, a căror valabilitate se extinde până în 2023, precum și strategii sectoriale ce vizează anul 2020, dar ale căror direcții de acțiune nu au fost actualizate prin documente noi.

1. Cadrul general european

Politica de coeziune a UE 2021-2027

Dacă în perioada 2014-2020 la nivelul Uniunii Europene, prin politica de coeziune, au fost stabilite trei priorități majore: creștere inteligentă, creștere sustenabilă și creștere favorabilă incluziunii, precum și 11 obiective tematice, pentru perioada 2021-2027 se propun cinci obiective de politică:[14]

- O Europă mai inteligentă – o transformare economică inovatoare și inteligentă;
- O Europă mai ecologică – cu emisii scăzute de carbon;
- O Europă mai conectată – mobilitate și conectivitate TIC regională;
- O Europă mai socială – implementarea Pilonului european al drepturilor sociale;
- O Europă mai aproape de cetățeni – dezvoltarea sustenabilă și integrată a zonelor urbane, rurale și de coastă prin inițiative locale.

De asemenea, se au în vedere și două aspecte orizontale: Consolidarea capacității administrative și Cooperarea în afara zonei de program.

În anul 2018, Comisia Europeană a publicat propunerea privind **pachetul legislativ privind Politica de Coeziune (PC) 2021-2027.** Acesta cuprinde[15]:

- **Regulamentul privind prevederile comune (CPR) -** COM (2018) 375 final Propunere de REGULAMENT AL PARLAMENTULUI EUROPEAN ȘI AL CONSILIULUI de stabilire a unor dispoziții comune privind Fondul european de dezvoltare regională, Fondul social european plus, Fondul de coeziune și Fondul european pentru pescuit și afaceri maritime, și de instituire a unor norme

[14] (https://ec.europa.eu/regional_policy/en/2021_2027/)

[15] (https://ec.europa.eu/commission/publications/regional-development-and-cohesion_en)

financiare aplicabile acestor fonduri, precum și Fondului pentru azil și migrație, Fondului pentru securitate internă și Instrumentului pentru managementul frontierelor și vize;

- **Regulamentul privind Fondul european de dezvoltare regională (FEDR) și Fondul de coeziune (FC) -** COM (2018) 372 final Propunere de REGULAMENT AL PARLAMENTULUI EUROPEAN ȘI AL CONSILIULUI privind Fondul european de dezvoltare regională și Fondul de coeziune;

- **Regulamentul privind cooperarea teritorială -** COM (2018) 374 final Propunere de REGULAMENT AL PARLAMENTULUI EUROPEAN ȘI AL CONSILIULUI privind dispoziții specifice pentru obiectivul de cooperare teritorială europeană (Interreg) sprijinit de Fondul european de dezvoltare regională și de instrumentele de finanțare externă;

- **Regulamentul privind mecanismul de cooperare transfrontalieră -** COM (2018) 373 final Propunere de REGULAMENT AL PARLAMENTULUI EUROPEAN ȘI AL CONSILIULUI privind un mecanism de soluționare a obstacolelor juridice și administrative în context transfrontalier;

- **Regulamentul privind Corpul european de solidaritate -** COM (2018) 440 final Propunere de REGULAMENT AL PARLAMENTULUI EUROPEAN ȘI AL CONSILIULUI de instituire a programului ”Corpul european de solidaritate” și de abrogare a Regulamentului privind Corpul european de solidaritate și a Regulamentului (UE) nr. 375/2014;

- **Regulamentul privind „Fondul social european plus” (FSE+) -** COM (2018) 382 final Propunere de REGULAMENT AL PARLAMENTULUI EUROPEAN ȘI AL CONSILIULUI privind Fondul social european Plus (FSE+);

- **Regulamentul privind planurile strategice PAC -** COM (2018) 392 final Propunere de REGULAMENT AL PARLAMENTULUI EUROPEAN ȘI AL CONSILIULUI de stabilire a normelor privind sprijinul pentru planurile strategice care urmează a fi elaborate de statele membre în carul politicii agricole comune (planurile strategice PAC) și finanțate de Fondul european de garantare agricolă (FEGA) și de Fondul european agricol pentru dezvoltare rurală (FEADR) și de abrogare a Regulamentelor (UE) nr. 1305/2013 și (UE) nr. 1307/2013;

- **Regulamentul privind Fondul european pentru afaceri maritime și activități pescărești (FEAM) -** COM (2018) 390 final Propunere de REGULAMENT AL PARLAMENTULUI EUROPEAN ȘI AL CONSILIULUI privind Fondul european pentru afaceri maritime și activități pescărești și de abrogare a Regulamentului (UE) nr. 508/2014;

- **Regulamentul privind Fondul european de ajustare și globalizare (FEG) -** COM (2018) 380 final Propunere de REGULAMENT AL PARLAMENTULUI EUROPEAN ȘI AL CONSILIULUI privind Fondul european de ajustare la globalizare (FEG);

- **Regulament privind sprijinul pentru reforme -** COM (2018) 391 final Propunere de REGULAMENT AL PARLAMENTULUI EUROPEAN ȘI AL CONSILIULUI de instituire a Programului de sprijin pentru reforme.

Regulamentul privind prevederile comune conține **un set unic de norme pentru 7 fonduri UE** implementate în gestiune partajată, respectiv: Fondul european de dezvoltare regională, Fondul de coeziune, Fondul social european+, Fondul european pentru pescuit și afaceri maritime (FEPAM), Fondul pentru azil și migrație (FAMI), Fondul pentru securitate internă (ISF) și Instrumentul pentru frontiere externe și vize (IBMF). Comparativ cu actuala perioadă de programare, Regulamentul privind prevederile comune nu mai acoperă Fondul european pentru agricultură și dezvoltare rurală (FEADR).

Agenda 2030 pentru dezvoltare sustenabilă (sept. 2015)

Această agendă este un plan de acțiune pentru oameni, planetă și prosperitate. De asemenea, încearcă să consolideze pacea universală într-o libertate mai mare. Se recunoaște că eradicarea sărăciei în toate formele și dimensiunile sale, inclusiv sărăcia extremă, este cea mai mare provocare globală și o cerință indispensabilă pentru dezvoltarea durabilă. Acordul cuprinde 17 obiective de dezvoltare durabilă (SDGs) și 169 de ținte care urmăresc să fie realizate până în 2030.[16]

Cele 17 obiective de dezvoltare durabilă sunt:

1. Fără sărăcie – Eradicarea sărăciei în toate formele sale și în orice context.
2. Foamete „zero" – Eradicarea foametei, asigurarea securității alimentare, îmbunătățirea nutriției și promovarea unei agriculturi durabile.
3. Sănătate și bunăstare – Asigurarea unei vieți sănătoase și promovarea bunăstării tuturor la orice vârstă.
4. Educație de calitate – Garantarea unei educații de calitate și promovarea oportunităților de învățare de-a lungul vieții pentru toți.
5. Egalitate de gen – Realizarea egalității de gen și drepturi egale tuturor femeilor și fetelor.
6. Apă curată și sanitație – Asigurarea disponibilității și managementului durabil al apei și sanitație pentru toți.
7. Energie curată și la prețuri accesibile – Asigurarea accesului tuturor la energie la prețuri accesibile, într-un mod sigur, durabil și modern.
8. Muncă decentă și creștere economică – Promovarea unei creșteri economice susținute, deschise tuturor și durabile, a ocupării depline și productive a forței de muncă și a unei munci decente pentru toți.
9. Industrie, inovație și infrastructură – Construirea unor infrastructuri rezistente, promovarea industrializării durabile și încurajarea inovației.
10. Inegalități reduse – Reducerea inegalităților în interiorul țărilor și de la o țară la alta.
11. Orașe și comunități durabile – Dezvoltarea orașelor și a așezărilor umane pentru ca ele să fie deschise tuturor, sigure, reziliente și durabile.
12. Consum și producție responsabile – Asigurarea unor tipare de consum și producție durabile.
13. Acțiune climatică – Luarea unor măsuri urgente de combatere a schimbărilor climatice și a impactului lor.
14. Viața acvatică – Conservarea și utilizarea durabilă a oceanelor, mărilor și a resurselor maritime pentru o dezvoltare durabilă.
15. Viața terestră – Protejarea, restaurarea și promovarea utilizării durabile a ecosistemelor terestre, gestionarea durabilă a pădurilor, combaterea deșertificării, stoparea și repararea degradării solului și stoparea pierderilor de biodiversitate.

[16] (https://www.mae.ro/node/35919)

16. Pace, justiție și instituții eficiente – Promovarea unor societăți pașnice și incluzive pentru o dezvoltare durabilă, a accesului la justiție pentru toți și crearea unor instituții eficiente, responsabile și incluzive la toate nivelurile.

17. Parteneriate pentru realizarea obiectivelor - Consolidarea mijloacelor de implementare și revitalizarea parteneriatului global pentru dezvoltare durabilă.

Agenda 2030 pentru dezvoltare durabilă se structurează pe cei trei piloni definiți în Raportul Comisiei Brundtland:

1. *Echitatea socială* – prin care națiunile în curs de dezvoltare trebuie să aibă posibilitatea de a-și satisface nevoile de bază în ceea ce privește ocuparea forței de muncă, alimentația, asigurarea energiei, apei și canalizării;
2. *Creșterea economică* – la nivelul națiunilor în curs de dezvoltare pentru a se apropia de calitatea vieții din țările dezvoltate;
3. *Mediul* – cu nevoia de a conserva și îmbunătății baza de resurse disponibile prin schimbarea treptată a modului în care trebuie să se dezvolte și să fie folosite tehnologiile.

Strategia UE pentru Regiunea Dunării (SUERD)

Este o platformă pentru încurajarea parteneriatelor, atât între autoritățile locale și regionale, cât și între autorități, mediu privat și sectorul neguvernamental, prin generarea de proiecte pentru dezvoltarea regiunii Dunării[17]. Această strategie are patru piloni, pe care sunt grupate domeniile specifice de acțiune:

- Interconectarea regiunii Dunării
  - Îmbunătățirea mobilității și multimodalității:
    - Căi navigabile interioare;
    - Legături rutiere, feroviare și aeriene;
  - Încurajarea energiilor mai durabile;
  - Promovarea culturii și turismului, a contactelor directe între oameni;
- Protejarea mediului în regiunea Dunării
  - Restaurarea și întreținerea calității apelor;
  - Gestionarea riscurilor de mediu;
  - Conservarea biodiversității, a peisajelor și a calității aerului și solurilor;
- Creșterea prosperității în regiunea Dunării
  - Dezvoltarea societății bazate pe cunoaștere prin cercetare, educație și tehnologii ale informației;
  - Sprijinirea competitivității întreprinderilor, inclusiv dezvoltarea grupurilor;
  - Investiția în oameni și capacități;
- Consolidarea regiunii Dunării
  - Ameliorarea capacității instituționale și a cooperării;
  - Conlucrarea în vederea promovării securității și soluționarea problemelor puse de criminalitatea organizată și de infracțiunile grave.

Programul Transnațional Dunărea 2014-2020 (2023)

[17] (https://ec.europa.eu/regional_policy/sources/docoffic/official/communic/danube/com2010_715_danube_ro.pdf.)

Acest program sprijină politica de integrare în regiunea Dunării în anumite domenii, în relație cu Strategia UE pentru Regiunea Dunării (SUERD) și are cinci axe prioritare, pe care sunt grupate prioritățile de investiții[18]:

- Inovare și responsabilitate socială în regiunea Dunării
  - Îmbunătățirea condițiilor cadru pentru inovare;
  - Creșterea competențelor pentru inovarea în mediul social și mediul de afaceri;
- Responsabilitate față de mediu și cultură în regiunea Dunării
  - Consolidarea managementului transnațional al apei și prevenirea riscului de inundații;
  - Sprijinirea folosirii sustenabile a moștenirii naturale și culturale și a resurselor;
  - Sprijinirea restaurării și managementului coridoarelor ecologice;
  - Îmbunătățirea capacității de răspuns și managementul situațiilor de urgență;
- Conectivitate mai bună și responsabilitate energetică în regiunea Dunării
  - Sprijinirea sistemelor de transport ecologice și sigure și a accesibilității echilibrate în zonele rurale și urbane;
  - Îmbunătățirea securității energiei și eficienței energetice;
- Bună guvernanță în regiunea Dunării
  - Îmbunătățirea capacității instituționale de a răspunde provocărilor sociale;
  - Sprijinirea guvernanței și implementării SUERD;
- Asistență tehnică
  - Facilitarea implementării programului - finanțarea structurilor de management și activităților acestora.

Programul Transnațional Dunărea 2021-2027 – în lucru (document de poziție)

Programul este conectat cu Strategia UE pentru Regiunea Dunării (SUERD) și acoperă același teritoriu. În documentul de poziție, Comisia Europeană sugerează concentrarea contribuției disponibile FEDER pe[19]:

- Obiectivul de politică 1 (o Europă mai inteligentă prin promovarea transformării economice inovatoare și inteligente);
- Obiectivul de politică 2 (o Europă mai ecologică, cu emisii reduse de carbon, prin promovarea tranziției energetice curate și corecte, a investițiilor verzi și albastre, a economiei circulare, a adaptării climatice și a prevenirii și gestionării riscurilor);
- Obiectivul de politică 5 (o Europă mai aproape de cetățeni prin încurajarea dezvoltării durabile și integrate a zonelor urbane, rurale și de coastă și a inițiativelor locale);
- Obiectivul specific Interreg privind o mai bună guvernanță.

Astfel, viitorul program s-ar putea concentra:

- În conformitate cu OP 1 pe coeziunea în procesul de tranziție (inovație și industria 4.0; modernizarea infrastructurii de transport și a celei digitale; durabilitate; dimensiune socială - recalificare / perfecționare a forței de muncă);

[18] (https://www.mdrap.ro/userfiles/PO_DUNAREA.pdf)

[19] (www.interreg-danube.eu/uploads/media/default/0001/38/0bd59657bac3ce9ce6b4087f3a2ae74639eb4eda.pdf)

- În conformitate cu OP 2 pe provocările transnaționale de mediu (biodiversitate, conectarea biosferelor; calitatea apei și a aerului; prevenirea inundațiilor);
- În conformitate cu OP 5 pe susținerea schimbului de tip people-to-people în domeniile tuturor nivelurilor de administrare, în special incluzând nivelul local, precum și societatea civilă, deoarece acestea reprezintă provocările cheie care necesită coordonare și cooperare transnațională. Rolul viitorului program trebuie privit ca un catalizator, un facilitator și un factor de politică;
- În ceea ce privește obiectivul specific Interreg, „o mai bună guvernare", viitorul program ar trebui să sprijine în continuare guvernanța SUERD și să se coordoneze permanent cu principalele părți interesate ale SUERD pentru a crea cele mai bune sinergii posibile. În plus, ar trebui să permită solicitanților de proiecte să utilizeze la maxim întreaga varietate de programe de finanțare relevante. O problemă transversală care va rămâne importantă este promovarea bunei guvernări, consolidarea capacității și combaterea corupției. Ar trebui promovată o interacțiune mai puternică între organismele publice și societatea civilă.

2. Cadrul strategic european în domeniul dezvoltării teritoriale și urban/rural

Cadrul Strategic pentru Amenajarea Teritoriului Uniunii Europene

Acest document integrează la nivel teritorial obiectivele de coeziune și competitivitate ale Uniunii, stabilind ca obiective:

1. Amenajarea policentrică a teritoriului;
2. O nouă relație urban-rural;
3. Accesul egal la infrastructură și cunoaștere;
4. Administrarea înțeleaptă a patrimoniului natural și cultural.

Dimensiunile coeziunii teritoriale sunt, în viziunea Cadrului Strategic: regională, trans-națională și inter-regională, guvernanța – administrarea durabilă.

Principalele propuneri ale Comisiei Europene pentru perioada 2021-2027 în domeniul dezvoltării teritoriale și urbane sunt[20]:

- *Dezvoltarea teritorială integrată.* FEDR poate sprijini dezvoltarea teritorială integrată în cadrul programelor subordonate ambelor obiective: investiții pentru ocuparea forței de muncă și creștere economică și cooperarea teritorială europeană (Interreg). Statul membru sprijină dezvoltarea teritorială integrată prin strategii de dezvoltare locală și teritorială în oricare dintre următoarele forme: investiții teritoriale integrate; dezvoltare locală plasată sub responsabilitatea comunității; un alt instrument teritorial de sprijinire a inițiativelor concepute de statul membru pentru investițiile programate pentru FEDR în cadrul obiectivului de politică OP5: o Europă mai aproape de cetățeni, prin promovarea dezvoltării durabile și integrate a zonelor urbane, rurale și de coastă și a inițiativelor locale.
- *Strategii teritoriale.* Strategiile teritoriale conțin următoarele elemente: zona geografică vizată de strategie; o analiză a necesităților de dezvoltare și a potențialului zonei; o descriere a unei abordări integrate care răspunde necesităților de dezvoltare și potențialului identificat; o

[20] (https://ec.europa.eu/regional_policy/en/2021_2027/, https://eur-lex.europa.eu/legal-content/EN/TXT/?uri=COM%3A2018%3A372%3AFIN)

descriere a implicării de parteneri în pregătirea și implementarea strategiei. Acestea pot să conțină, de asemenea, o listă a operațiunilor care urmează să fie sprijinite. Strategiile teritoriale se redactează sub responsabilitatea autorităților sau organismelor teritoriale competente, urbane, locale sau de alt nivel.

- *Investiții teritoriale integrate.* Atunci când o strategie implică investiții care beneficiază de sprijin din partea unuia sau a mai multor fonduri, din partea mai multor programe sau din partea mai multor priorități din cadrul aceluiași program, acțiunile pot fi realizate ca investiții teritoriale integrate („ITI"). Autoritatea de management se asigură că sistemul electronic dedicat programului sau programelor permite identificarea operațiunilor, precum și a realizărilor și rezultatelor care contribuie la o ITI.
- *Strategii de dezvoltare locală plasate sub responsabilitatea comunității.* Autoritățile de management competente se asigură că fiecare strategie prevede următoarele elemente: zona geografică și populația care fac obiectul strategiei; procesul de implicare a comunității în dezvoltarea strategiei; o analiză a necesităților de dezvoltare și a potențialului zonei; obiectivele strategiei, inclusiv ținte măsurabile pentru rezultate, precum și acțiunile conexe planificate; modalitățile de gestiune, monitorizare și evaluare, prin care se demonstrează capacitatea grupului de acțiune locală de a implementa strategia; un plan financiar, inclusiv alocarea planificată din partea fiecărui fond și program în cauză. Autoritățile de management competente definesc criteriile de selecție a strategiilor respective, instituie o comisie care să efectueze această selecție și aprobă strategiile selecționate de această comisie. Statele membre se asigură că sprijinul din partea fondurilor pentru dezvoltarea locală plasată sub responsabilitatea comunității acoperă: consolidarea capacităților și acțiuni pregătitoare în sprijinul elaborării și al viitoarei implementări a strategiilor; implementarea operațiunilor selecționate în cadrul strategiei de dezvoltare locală, inclusiv activitățile de cooperare și pregătirea acestora; gestionarea, monitorizarea și evaluarea strategiei, precum și animarea acesteia.
- *Grupuri de acțiune locală.* Grupurile de acțiune locală concep și implementează strategiile de dezvoltare locală plasate sub responsabilitatea comunității. Autoritățile de management se asigură că grupurile de acțiune locală fie aleg un partener din cadrul grupului în calitate de partener principal pentru aspectele administrative și financiare, fie se reunesc în cadrul unei structuri comune legal constituite. Grupurile de acțiune locală, în mod exclusiv, îndeplinesc toate sarcinile următoare: consolidarea capacităților actorilor locali de a elabora și implementa operațiuni; elaborarea unei proceduri și a unor criterii de selecție nediscriminatorii și transparente, care să evite conflictele de interese și să garanteze că deciziile de selecție nu sunt controlate de niciun grup de interese în mod individual; pregătirea și publicarea cererilor de propuneri; selecționarea operațiunilor, stabilirea valorii sprijinului și prezentarea propunerilor către organismul responsabil pentru verificarea finală a eligibilității înainte de aprobare; monitorizarea progreselor înregistrate în direcția atingerii obiectivelor strategiei; evaluarea implementării strategiei.
- *Dezvoltarea urbană durabilă.* FEDR sprijină dezvoltarea teritorială integrată bazată pe strategii teritoriale axate pe zonele urbane („dezvoltare urbană durabilă") în cadrul programelor subordonate ambelor obiective: investiții pentru ocuparea forței de muncă și creștere economică în statele membre și cooperarea teritorială europeană (Interreg). Cel puțin 6% din resursele FEDR la nivel național în cadrul obiectivului „Investiții pentru ocuparea forței de muncă și creștere economică", altele decât cele pentru asistența tehnică, sunt alocate dezvoltării urbane durabile sub forma dezvoltării locale plasate sub responsabilitatea comunității, a investițiilor teritoriale integrate sau a altui instrument teritorial în cadrul OP 5: o Europă mai aproape de cetățeni, prin promovarea dezvoltării durabile și integrate a zonelor urbane, rurale și de coastă și a inițiativelor locale.

- *Inițiativa urbană europeană*. FEDR sprijină, de asemenea, Inițiativa urbană europeană, implementată de Comisie prin gestiune directă și indirectă. Această inițiativă acoperă toate zonele urbane și sprijină Agenda urbană a Uniunii. Inițiativa urbană europeană constă în următoarele trei linii de acțiune, toate legate de dezvoltarea urbană durabilă: sprijin pentru consolidarea capacităților; sprijin pentru acțiunile inovatoare; sprijin pentru cunoaștere, elaborarea de politici și comunicare. La cererea unuia sau a mai multor state membre, Inițiativa urbană europeană poate sprijini, de asemenea, cooperarea interguvernamentală cu privire la aspecte urbane.
- *Regiunile ultraperiferice***.** Alocarea suplimentară specifică destinată regiunilor ultraperiferice sprijină: investiții în infrastructură; investiții în accesul la servicii; investiții productive în IMM-uri; investițiile productive în alte întreprinderi decât IMM-urile pot fi susținute atunci când implică o cooperare cu IMM-urile pentru activități de cercetare și inovare; echipamente, software și active necorporale; activitățile de formare profesională, de învățare pe tot parcursul vieții și educaționale; informare, comunicare, studii, constituirea de rețele, cooperare, schimb de experiență și activități care implică clustere; asistență tehnică. Alocarea poate sprijini, de asemenea, cheltuielile care acoperă compensația acordată pentru îndeplinirea obligațiilor și derularea contractelor de serviciu public în regiunile ultraperiferice.
- În cadrul *obiectivului privind cooperarea teritorială europeană* (Interreg), FEDR poate sprijini, de asemenea: punerea în comun a instalațiilor și a resurselor umane; investițiile nemateriale însoțitoare și alte activități legate de OP 4 o Europă mai socială prin implementarea Pilonului european al drepturilor sociale în cadrul Fondului Social European Plus.

Agenda teritorială 2030

Agenda teritorială reînnoită va avea rolul de a asigura că nevoia unui viitor durabil pentru toate teritoriile și toți oamenii este abordată în mod corespunzător și că dimensiunea teritorială și potențialul divers al teritoriilor din Europa sunt asigurate de toate politicile relevante[21].

Propunerea pentru Agenda Teritorială 2030 prezintă două obiective majore: O Europă Justă (echitabilă) și O Europă Verde, precum și șase priorități pentru dezvoltarea teritoriului european în ansamblul său și a tuturor teritoriilor sale:

- O Europă Justă (echitabilă)
    - Europă echilibrată – dezvoltare teritorială mai echilibrată, utilizând diversitatea Europei. Încurajarea cartierelor, municipalităților, județelor, regiunilor și statelor membre să coopereze pentru îmbunătățirea calității lucrului și a vieții. Investirea în toate teritoriile și consolidarea prosperității economice și a competitivității globale în toată Europa. Factorii de decizie de la toate nivelurile de guvernare vor fi invitați să promoveze modele de dezvoltare policentrică, care oferă un rol pentru toate orașele. Încurajarea decidenților de la toate nivelurile de guvernare să utilizeze potențialul unic al teritoriilor cu specific geografic și să răspundă în mod corespunzător constrângerilor acestora, prin abordări integrate și cooperative.
    - Regiuni funcționale – dezvoltare locală și regională și mai puține inegalități între teritorii. Dialogul cu factorii de decizie din orașe de toate mărimile pentru a aplica o abordare integrată de guvernare pe mai multe nivele. Implicarea actorilor de la diferite nivele de guvernare, sectoare de politică și grupuri ale societății. Decidenții de la nivel local și regional își vor întări cooperarea în cadrul strategiilor pe termen lung bazate pe teritoriu

[21] (https://www.territorialagenda.eu/renewal-reader/draft-terrtorialagenda.html)

(placed-based strategies) pentru zonele urbane, periurbane, rurale, periferice și slab populate și vor aborda legăturile funcționale dintre zonele învecinate.

- Integrare și dincolo de frontiere – trăind și muncind peste granițele naționale. Încorporarea stabilă a cooperării transfrontaliere, transnaționale și macroregionale în strategiile de dezvoltare naționale, regionale și locale. Cooperarea strategică interregională, grupările europene de cooperare teritorială, regiunile funcționale și acordurile juridice transfrontaliere sunt exemple de abordări stabile care facilitează cooperarea între diferite domenii administrative și depășesc proiectele de cooperare unică. Intensificarea dialogului cu factorii de decizie de la toate nivelurile pentru a coordona între țări, politicile sectoriale relevante la nivel național și pentru a diminua obstacolele existente în calea cooperării.

- O Europă Verde
  - Mediu sănătos – medii ecologice mai bune și orașe și regiuni neutre din punct de vedere climatic. Dezvoltarea de soluții bazate pe natură (nature-based solutions) și de rețele de infrastructură ecologică, care leagă ecosistemele și zonele protejate, în domeniul planificării spațiale și a altor politici relevante. Respectarea limitelor naturale ale traiului comun și creșterea rezilienței tuturor teritoriilor la impactul schimbărilor climatice. Concentrarea muncii pe întărirea conștientizării și abilitarea comunităților locale și regionale pentru protejarea, reabilitarea, utilizarea și reutilizarea mediilor (construite), peisajelor, culturilor și a altor valori unice.
  - Economie circulară – economii locale puternice și durabile într-o lume globalizată. Sprijinirea tranziției Europei spre o economie circulară și dezvoltarea proceselor de simbioză industrială bazată pe teritoriu. Sprijinirea dezvoltării de strategii locale și regionale de economie circulară care leagă economiile locale și economiile globale. Încurajarea diversificării economiilor locale și a eforturilor de întărirea a capacităților de inovare în toate regiunile.
  - Conexiuni durabile – conectivitate digitală și fizică durabilă a teritoriilor. Inițierea unor dialoguri între actorii relevanți pe tema necesității unui acces corespunzător la rețele de internet de mare viteză și de telefonie mobilă în toate teritoriile și a nevoii unei infrastructuri digitale cu o amprentă scăzută de carbon. Îmbunătățirea, în continuare, a legăturii dintre planificarea regională și dezvoltarea rețelelor transeuropene (TEN), având în vedere că legarea tuturor teritoriilor cu noduri majore de transport sprijină conexiunile comerciale internaționale și oportunitățile de dezvoltare locală. Planificatorii spațiali și planificatorii din transport vor explora noi modele pentru mobilitate locală și regională, ca un serviciu, și vor coopera pentru accesul multimodal și ecologic la centrele urbane.

Obiectivul de cooperare teritorială europeană (Interreg) pentru perioada 2021-2027

Cooperarea teritorială europeană (ETC) este unul dintre obiectivele politicii de coeziune, contribuind la realizarea unei dezvoltări armonioase în UE, permițând în același timp regiunilor și autorităților locale să lucreze împreună peste granițe.

În cadrul obiectivului de cooperare teritorială europeană (Interreg), Fondul European de Dezvoltare Regională și, după caz, instrumentele de finanțare externă ale Uniunii sprijină următoarele cinci componente[22]:

[22] (https://eur-lex.europa.eu/legal-content/RO/TXT/?uri=CELEX%3A52018PC0374)

1. Componenta 1 - cooperarea transfrontalieră între regiunile limitrofe pentru a promova dezvoltarea regională integrată (se concentrează asupra frontierelor terestre) și cuprinde: cooperarea transfrontalieră internă și cooperarea transfrontalieră externă (cu beneficiari ai Instrumentului de asistență pentru preaderare (IPA), țări partenere sprijinite de Instrumentul de vecinătate, dezvoltare și cooperare internațională (IVDCI) și Federația Rusă) ;

2. Componenta 2 - cooperarea transnațională și cooperarea maritimă pe teritorii transnaționale vaste sau în jurul bazinelor maritime naționale, cu implicarea partenerilor regionali și locali ai programelor din statele membre, din țările terțe și din țările partenere, precum și din Groenlanda, în vederea atingerii unui grad mai înalt de integrare teritorială;

3. Componenta 3 - cooperarea între regiunile ultraperiferice și între acestea și țări terțe învecinate, țări partenere sau alte teritorii sau țări și teritorii de peste mări (TTPM), pentru a le facilita integrarea regională în vecinătate;

4. Componenta 4 - cooperarea interregională pentru a spori eficacitatea politicii de coeziune prin promovarea: schimbului de experiență, a abordărilor inovatoare și a consolidării capacităților în ceea ce privește implementarea programelor Interreg, implementarea programelor din cadrul obiectivului privind investițiile pentru ocuparea forței de muncă și creștere economică, înființarea, funcționarea și utilizarea grupărilor europene de cooperare teritorială, precum și analiza tendințelor de dezvoltare în ceea ce privește obiectivele coeziunii teritoriale;

5. Componenta 5 - investițiile interregionale pentru inovare prin comercializarea și extinderea proiectelor interregionale de inovare cu potențial de încurajarea a dezvoltării lanțurilor valorice europene (ajută actorii implicați în strategiile de specializare inteligentă).

Pe lângă contribuția la cele cinci obiective de politică stabilite pentru 2021-2027, programele ETC vor servi două obiective specifice Interreg, unul de a sprijini consolidarea capacității instituționale și îmbunătățirea cooperării juridice și administrative („O mai bună guvernare a Interreg”), celălalt pentru a aborda probleme specifice de cooperare externă precum siguranța, securitatea, gestionarea trecerii de frontiere și migrația („O Europă mai sigură și mai securizată”).

Agenda Urbană pentru UE (Pactul de la Amsterdam, 2016)

Principalele obiective ale Agendei Urbane, menționate în Pactul de la Amsterdam sunt[23]:

- Urmărește să realizeze întregul potențial și contribuția zonelor urbane la realizarea obiectivelor Uniunii și a priorităților naționale aferente, respectând pe deplin principiile și competențele subsidiarității și proporționalității;

- Se străduiește să stabilească o abordare integrată și coordonată mai eficientă a politicilor și legislației UE cu impact potențial asupra zonelor urbane și, de asemenea, să contribuie la coeziunea teritorială prin reducerea disparităților socio-economice observate în zonele urbane și în regiuni;

- Se străduiește să implice autoritățile urbane în conceperea politicilor, să le mobilizeze pentru implementarea politicilor UE și să consolideze dimensiunea urbană în aceste politici. Își propune să permită autorităților urbane să lucreze într-un mod mai sistematic și mai coerent pentru atingerea obiectivelor generale, prin identificarea și sprijinirea eforturilor de a depăși obstacolele

[23] (https://ec.europa.eu/futurium/en/urban-agenda-eu/what-urban-agenda-eu)

inutile în politica UE. Mai mult decât atât, va contribui la realizarea unei politici UE mai prietenoasă cu mediul urban, mai eficace și mai eficientă;

- Nu va crea noi surse de finanțare ale UE, sarcini administrative inutile și nici nu va afecta distribuția actuală a competențelor legale și structurilor de lucru și luare a deciziilor și nu va transfera competențele la nivelul UE.

Agenda urbană pentru UE se concentrează, în mod special, pe trei piloni ai elaborării și implementării politicilor UE:

1. *O reglementare mai bună*
    - Se concentrează pe o implementare mai eficientă și mai coerentă a politicilor, legislației și instrumentelor existente ale UE. Legislația UE ar trebui să fie concepută astfel încât să atingă obiectivele la costuri minime, fără a impune sarcini legislative inutile.
    - Nu va iniția o nouă reglementare, ci va fi considerată o contribuție informală la proiectarea viitoare și la revizuirea reglementărilor UE existente, pentru a reflecta mai bine nevoile, practicile și responsabilitățile urbane. Recunoaște necesitatea de a evita blocajele potențiale și de a minimiza sarcinile administrative pentru autoritățile urbane.
2. *O finanțare mai bună*
    - Va contribui la identificarea, susținerea, integrarea și îmbunătățirea surselor tradiționale, inovatoare și ușor de utilizat pentru zonele urbane, la nivel instituțional relevant, inclusiv din fondurile europene structurale și de investiții (FESI) (în concordanță cu structurile juridice și instituționale deja existente) în vederea implementării eficiente a intervențiilor în zonele urbane.
    - Nu va crea surse de finanțare noi sau majorate care să vizeze alocări mai mari pentru autoritățile urbane. Totuși, va transmite lecții învățate cu privire la modul de îmbunătățire a oportunităților de finanțare a autorităților urbane în toate politicile și instrumentele UE, inclusiv politica de coeziune.
3. *O cunoaștere mai bună*
    - Va contribui la îmbunătățirea bazei de cunoștințe privind problemele urbane și la schimbul de bune practici și cunoștințe. Datele de încredere sunt importante pentru portretizarea diversității structurilor și sarcinilor autorităților urbane, pentru elaborarea de politici urbane bazate pe dovezi, precum și pentru furnizarea de soluții adaptate la provocările majore.
    - Cunoașterea modului în care evoluează zonele urbane este fragmentată și experiențele de succes pot fi mai bine exploatate. Inițiativele luate în acest context vor fi în conformitate cu legislația UE relevantă privind protecția datelor, reutilizarea informațiilor din sectorul public și promovarea bazelor de date mari, conectate și deschise.

În cadrul Agendei Urbane pentru UE au fost identificate următoarele **parteneriate tematice**, fiecare dintre acestea elaborând planuri de acțiune care urmăresc îmbunătățirea legislației, instrumente de finanțare și împărtășirea cunoștințelor prin diferite acțiuni, pentru a contribui la obiectivele pe termen lung ale Uniunii de creștere durabilă și coeziune socială, economică și teritorială:

1. Calitatea aerului

Principalul obiectiv al parteneriatului este îmbunătățirea calității aerului în orașe și aducerea ”orașelor sănătoase” mai sus pe agendele locale, naționale și UE. Acțiuni:

- Identificarea golurilor legislative și implementarea regulamentelor privind sursele de emisii poluante ale aerului;
- Planificarea mai bună a calității aerului;
- O mai bună finanțare centrată pe calitatea aerului;
- O concentrare mai bună pe protejarea și îmbunătățirea sănătății cetățenilor;
- Creșterea conștientizării și împărtășirea cunoștințelor;
- Mobilizarea factorilor de decizie.

2. Locuire

Parteneriatul își propune să contribuie la crearea unor condiții legale și financiare mai bune pentru orașele UE care trebuie să investească în locuințe noi, reînnoite și accesibile pentru populațiile lor la scară largă. Mai precis, Parteneriatul se concentrează pe soluționarea nevoilor de locuințe accesibile prin legislație, crearea de cunoștințe și finanțare, precum și pe ajutorul furnizării de locuințe accesibile, inclusiv locuințe publice, sociale și municipale, locuințe de închiriere la prețuri accesibile, locuințe cooperatiste la prețuri accesibile și achiziționarea de locuințe accesibile. Obiectivul parteneriatului a fost definit pe trei niveluri:

- Focus geografic asupra orașelor;
- Concentrarea pe locuințe accesibile;
- Concentrarea pe un set specific de teme de locuire.

Acțiuni propuse:

- Orientări privind regulamentul UE și sprijin public pentru locuințe;
- Consolidarea capacității pentru aplicarea normelor privind ajutoarele de stat în sectorul locuințelor accesibile dintr-un oraș;
- Revizuirea deciziei SEGI cu privire la grupul țintă redus pentru locuințe sociale;
- Bază de date cu bune practici pentru locuințe accesibile;
- Orientări politice pentru furnizarea de locuințe sociale și la prețuri accesibile în Europa;
- Program de schimb de experiență pentru profesioniștii din domeniul locuirii urbane;
- Sistem de monitorizare pentru locuințele la prețuri accesibile în UE;
- Schimb de locuințe accesibile în Statele membre;
- Recomandări pentru îmbunătățirea datelor privind piața urbană a locuințelor;
- Recomandări privind îmbunătățirea datelor nexus gen-sărăcie-energie;
- Recomandări privind finanțarea UE pentru locuințe accesibile;
- Recomandări privind semestrul european și locuințele accesibile.

3. Incluziunea migranților și refugiaților

Acțiuni propuse:

- Recomandări privind protecția minorilor neînsoțiți;
- Spre mai multe politici de integrare bazate pe dovezi în orașe: stabilirea agendei, explorarea indicatorilor comparabili și dezvoltarea unui set de instrumente pentru transferul de bune practici;
- Îmbunătățirea accesului orașelor la finanțarea UE a integrării;
- Înființarea unei Academii pentru strategii de integrare;
- Înființarea unui Comitet consultativ european pentru migranți;
- Înființarea de facilități de combinare financiară pentru orașe și IMM-uri;
- Îmbunătățirea politicilor de desegregare în orașele europene;

- Consolidarea suplimentară a rolului microfinanțării, de exemplu prin combinare.

4. Sărăcie urbană

Parteneriatul urmărește reducerea sărăciei și îmbunătățirea incluziunii persoanelor aflate în sărăcie sau cu risc de sărăcie din zonele urbane din întreaga UE. Acțiunile sunt grupate în cinci grupuri:

- Acțiuni transversale;
- Acțiuni care vizează combaterea sărăciei în rândul copiilor;
- Acțiuni pentru regenerarea zonelor urbane și cartierelor defavorizate;
- Acțiuni menite să elimine apariția persoanele fără adăpost;
- Acțiuni pentru incluziunea romilor.

Acțiuni propuse:

- Politica de coeziune post 2020: Granturi de tip bloc pentru autorități urbane pentru combaterea sărăciei;
- Crearea unei rețele europene de observatoare naționale cu experiență în sărăcie urbană;
- Dezvoltarea datelor privind sărăcia urbană la nivelul UE;
- Adoptarea unei Garanții europene pentru copii;
- Progresul către o Directivă privind investițiile în copii bazată pe recomandarea ”Investiții în copii: ruperea ciclului dezavantajului”;
- Politica de coeziune post 2020: crearea unei noi perspective teritoriale urbane;
- Politica de coeziune post 2020: pact local pentru regenerarea zonelor defavorizate urbane;
- Încheierea lipsei de adăpost până în 2030 prin reforma strategiilor de incluziune socială la nivel național;
- Consolidarea capacității pentru utilizarea fondurilor UE pentru a pune capăt lipsei de adăpost;
- Adoptarea unui cadru integrat pentru romi printr-o abordare de guvernanță multinivel;
- Consolidarea principiului desegregării în zonele urbane ale UE;
- Ușurarea accesului orașelor la finanțare UE în paralel cu introducerea condiționalităților ex-ante locale privind, printre altele, incluziunea romilor.

5. Locuri de muncă și abilități în economia locală

Parteneriatul a identificat trei arii prioritare:

- Aptitudini – economie, educație și abilități viitoare;
- Investiții de capital – valorizarea cercetării-dezvoltării și a locațiilor de afaceri;
- Guvernanță – servicii publice și guvernanță locală eficientă.

Fiecare dintre acțiuni este legată de aceste priorități. Acțiunile propuse:

- Biroul de talente;
- Competențe pentru viitoarea piață a forței de muncă;
- Pilonul european al drepturilor sociale ca și Cadru pentru reconversia spre o economie durabilă;
- Strategia de inovare regională RIS3 2.0;
- Investiții pe termen lung;
- Acțiuni orizontale: simplificare 2.0;
- Finanțarea zonelor defavorizate;

- Flexibilitate ITI;
- Cluster de ajutor de stat și de minimis.

6. Economia circulară

Parteneriatul nu a elaborat un plan general pentru introducerea economiei regionale la nivel de oraș, ci s-a concentrat pe acțiuni specifice și recomandări care s-ar încadra în planurile existente pentru majoritatea orașelor, în cadrul următoarei defalcări tematice:

- Consum circular;
- Managementul resurselor urbane;
- Activatori și motoare ale afacerilor circulare;
- Guvernanță.

Acțiuni propuse:

- Ajutor pentru a face ca legislația privind deșeurile să sprijine economia circulară în orașe;
- Ajutor pentru a face legislația privind apa să sprijine economia circulară în orașe;
- Analiza obstacolelor și motoarelor legislative pentru stimularea unei bioeconomii circulare urbane;
- Pregătirea unui Ghid de finanțare a orașului circular pentru a ajuta orașele în accesarea finanțării pentru proiectele de economie circulară;
- Integrarea economiei circulare ca domeniu eligibil în politica de coeziune post 2020 și în fondurile corespunzătoare;
- Pregătirea unui plan pentru un portal al orașului circular;
- Promovarea centrelor de resurse urbane pentru prevenirea, reutilizarea și reciclarea deșeurilor;
- Dezvoltarea unei foi de parcurs ”Managementul resurselor circulare” pentru orașe;
- Dezvoltarea unui pachet de cunoștințe pentru economie colaborativă pentru orașe;
- Gestionarea reutilizării clădirilor și spațiilor într-o economie circulară;
- Dezvoltarea indicatorilor orașului pentru economie circulară;
- Stimulente financiare pentru economia circulară – dezvoltarea unui set de instrumente de coaching de tip ”plătește când arunci”.

7. Tranziția digitală

Obiectivul planului de acțiune pentru tranziția digitală este: furnizarea de servicii publice mai bune pentru cetățeni, cu ajutorul instrumentelor digitale, sprijinirea orașelor europene în exploatarea posibilităților de digitalizare și asistarea întreprinderilor europene să dezvolte noi inovații și să creeze noi oportunități de afaceri pentru piețele globale.

Acțiunile sunt legate de unul dintre următoarele principii:

- Generalizarea și difuzarea abilităților digitale pentru toată lumea;
- Permiterea și implementarea e-guvernării centrată pe cetățeni;
- Furnizarea de valoare prin accesul gratuit și corect la date deschise / publice / personale;
- Accelerarea și adoptarea tehnologiilor digitale emergente în orașe;
- Adoptarea gândirii de afaceri pentru a conduce tranziția digitală urbană;
- Consolidarea capacității orașelor de a acționa în cadrul tranziției digitale.

8. Mobilitate urbană

Acțiunile vizează facilitarea unui efort comun pentru o mobilitate urbană mai durabilă și eficientă. Acțiunile au fost elaborate în cadrul a patru grupuri de lucru: guvernanță și planificare, transport public (inclusiv autobuze curate) și accesibilitate, moduri de transport active și spațiul public, noi servicii de mobilitate și inovare. Acțiunile propuse:

- Consolidarea cooperării și guvernării multi-nivel;
- Consolidarea adoptării planificării mobilității urbane durabile;
- Evaluarea celor mai bune practici pentru accesul convenabil la transportul public;
- Creșterea numărului de autobuze inovative curate;
- Dezvoltarea liniilor directoare privind infrastructura pentru mobilitate activă sprijinită prin finanțări relevante;
- Promovarea unui comportament de mobilitate durabil și activ;
- Reducerea diversității reglementărilor privind accesul vehiculelor urbane;
- Explorarea implementării de noi servicii de mobilitate;
- Stabilirea unui cadru european pentru încurajarea inovării în mobilitatea urbană.

9. Adaptare climatică (inclusiv soluții de infrastructură ecologică)

Parteneriatul a identificat ca și obiectiv general: operaționalizarea soluțiilor de guvernare și politici propuse pentru blocajele cheie identificate care împiedică adaptarea cu succes la schimbările climatice în zonele urbane ale UE. Acțiuni propuse:

- Analiza reglementărilor naționale privind dezvoltarea și planificarea urbană multi-nivel cu accent pe adaptarea climatică;
- Linii directoare și set de instrumente pentru analiza economică a proiectelor de adaptare;
- Includerea recomandărilor pentru PO-urile ale FEDR pentru a îmbunătăți accesibilitatea pentru municipalități;
- Un nou program LIFE pentru proiecte de adaptare urbană;
- Îmbunătățirea cunoștințelor muncipalităților UE în cadrul serviciului de schimbări climatice Copernicus;
- Îmbunătățirea conținutului local al Climate-ADAPT;
- Instruire politică pentru adaptare climatică;
- Îmbunătățirea implicării părților interesate la nivel regional și local;
- Promovarea accesului liber la datele de asigurare pentru gestionarea riscurilor climatice;
- Implicarea în continuare a asociaților guvernelor naționale și sub-naționale ca și facilitatori cheie (susținători ai Convenției primarilor) pentru a sprijini cel mai bine autoritățile locale în procesul lor de adaptare.

10. Tranziția energetică

Acțiunile propuse:

- Grupul de lucru ”Finanțare pentru energia districtului”;
- Maximizarea utilizării pierderilor de căldură în orașe;
- Ghid privind planificarea energetică pentru orașe;
- Birouri de implementare pentru reamenajarea orașului;
- Cooperarea mai strânsă cu organismele UE pentru promovarea finanțării tranziției energetice.

11. Achiziții publice inovative și responsabile

Parteneriatul urmărește să faciliteze un efort comun pentru o strategie de achiziții publice a orașelor care facilitează și sprijină inovarea și durabilitatea (socială, economică și de mediu). Acțiunile se referă la trei clustere: construirea unei strategii de achiziții și gestionarea achizițiilor strategice, dezvoltarea relațiilor de cooperare cu operatorii economici, utilizarea potențialului pieței și apropierea de cumpărători, oferirea de îndrumări privind instrumentele legale și îmbunătățirea competenței în materie de achiziții inovatoare și durabile. Acțiunile propuse:

- Ghid privind construirea achizițiilor strategice în orașe și modul de gestionare a achizițiilor strategice;
- Măsurarea cheltuielilor și a impactului mai larg în orașele europene;
- Recomandări pentru finanțarea achizițiilor de inovare, achiziții strategice, achiziții transfrontaliere comune și achiziții sociale particulare și achiziții circulare;
- Brokeraj pentru achiziții inovatoare;
- Manual juridic pentru achiziții publice inovatoare;
- Un concept flexibil pentru crearea și dezvoltarea în continuare a centrelor de competențe locale pentru achiziții inovatoare și durabile;
- Consolidarea competențelor în domeniul achizițiilor circulare.

12. Utilizarea durabilă a terenului

Obiectivul general al parteneriatului este de a asigura utilizarea eficientă și durabilă a terenului și altor resurse naturale pentru crearea de orașe europene compacte, viabile și incluzive pentru toată lumea și promovarea adoptării soluțiilor bazate pe natură. Acțiunile propuse:

- Includerea preluării terenului și a proprietăților solului în procedurile de evaluare a impactului;
- Ghid de finanțare și finanțarea dezvoltării terenurilor brownfield;
- Identificarea și gestionarea terenurilor sub-utilizate;
- Promovarea cooperării FUA ca instrument de atenuare a răspândirii urbane;
- O mai bună reglementare pentru stimularea soluțiilor bazate pe natură (SBN) la nivel european, național și local;
- Finanțarea mai bună a SBN;
- Sensibilizarea în zonele SBN și utilizarea durabilă a terenului;
- Acordul asupra obiectivelor și indicatorilor comuni pentru SBN, infrastructura urbană verde, biodiversitate și servicii ecosistemice în orașe.

13. Spații publice sigure

Prioritățile urmărite de parteneriat:

- Planificare urbană și proiectare pentru ”crearea de orașe mai sigure”;
- Tehnologii pentru orașe inteligente și sigure;
- Gestionarea securității și partajarea spațiului public.

14. Cultură / Patrimoniu cultural

Principalele clustere de subiecte sunt: turismul, industriile creative și culturale, transformarea, reutilizarea adaptativă și reconversia urbană, sustenabilitate financiară, reziliența patrimoniului cultural și natural. Acestea integrează /abordează interdisciplinar guvernarea, finanțarea și schimbul de cunoștințe într-o dezvoltare urbană bazată pe patrimoniul cultural.

Inițiativa Urbană Europeană (2021-2027)

Inițiativa este un nou instrument care furnizează sprijin pentru orașe urmărind să consolideze abordările integrate și participative pentru dezvoltarea urbană sustenabilă și să acorde o legătură mai puternică cu politicile relevante ale UE și investițiile politicii de coeziune.

Inițiativa urbană europeană constă în următoarele trei linii de acțiune, legate de dezvoltarea urbană durabilă[24]:

a) sprijin pentru consolidarea capacităților

- Îmbunătățirea capacităților orașelor în conceperea politicilor și practicilor urbane durabile într-un mod integrat și participativ;
- Îmbunătățirea proiectării și implementării strategiilor și planurilor de acțiune urbane durabile în orașe:
    - Crearea de rețele de cooperare ale orașelor (planificarea acțiunilor, implementare, transfer);
    - Sprijin dedicat orașelor prin seminarii / ateliere de lucru specifice țării;
    - Rețele de implementare și investiții în transferabilitatea soluțiilor inovatoare cu participarea orașelor de dezvoltare urbană durabilă și a autorităților de management;
    - Schimburi de tip peer-to-peer;
    - Soluții de tip e-learning și de tip învățare activă;
    - Inițiative pilot privind guvernanța;
    - Suport metodologic privind rețelele de consolidare a capacității;
    - Sprijin direcționat de către experți (grup de experți) implementat prin rețele;
    - Benchmarking pentru dezvoltare integrată.

b) sprijin pentru acțiunile inovatoare

- Dezvoltarea de soluții inovatoare transferabile și scalabile la provocările urbane:
    - Experimentare: proiecte de investiții ca dovadă a conceptului;
    - Valorificare: completarea registrului de condiții pentru extinderea și transferul cu succes a proiectelor din cadrul acțiunilor urbane inovatoare;
    - Adaptare: confruntarea și combinarea dovezilor din alte programe și inițiative UE.

c) sprijin pentru cunoaștere, elaborarea de politici și comunicare

- Dezvoltarea bazei de cunoștințe în sprijinul unei mai bune proiectări, implementări și integrări a politicilor urbane;
- Asigurarea accesului mai facil la cunoștințe tematice și împărtășirea cunoștințelor de dezvoltare urbană sustenabilă:
    - Extragerea datelor și clasificarea urbană;
    - Screening-ul evaluării de impact și a studiilor de evaluare;
    - Coordonarea și eficientizarea cercetărilor urbane;
    - Schimbul de informații și cunoștințe;
    - Crearea punctelor de contact naționale pentru Inițiativa urbană europeană;
    - Comunicarea și diseminarea informațiilor la nivelul UE;

[24] (https://ec.europa.eu/regional_policy/en/newsroom/news/2019/03/20-03-2019-european-urban-initiative-post-2020-the-commission-proposal, https://ec.europa.eu/regional_policy/en/information/publications/brochures/2019/explanatory-memo-european-urban-initiative-post-2020-article-104-5-cpr-proposal-and-article-10-erdf-cf-proposal)

- Asigurarea legăturii dintre inovație, consolidarea capacităților și elaborarea de politici;
- Asigurarea secretariatului Agendei urbane pentru UE și acțiuni interguvernamentale (dacă sunt solicitate de către statele membre).

Această inițiativă poate sprijini, la cererea unuia sau a mai multor state membre, *cooperarea interguvernamentală* cu privire la aspecte urbane.

Programul URBACT (2021-2027)

URBACT este un program dedicat cooperării urbane interregionale, singurul program de cooperare teritorială europeană care lucrează exclusiv pentru orașe în domeniul dezvoltării urbane participative integrate. Se va adresa în continuare tuturor orașelor din europa lucrând îndeaproape cu factori de decizie și actorii interesați de la nivel local[25].

Viitorul program propune două obiective complementare, care se bazează pe elementele de program care se sprijină reciproc: consolidarea capacității, schimbul de experiență, învățarea și colectarea cunoștințelor.

1. *Consolidarea capacității orașelor din europa privind dezvoltarea urbană integrată și participativă*
    - Identificarea nevoilor în schimbare ale orașelor, pe fundalul schimbărilor care afectează zonele urbane din Europa;
    - Completarea rețelelor de succes pe termen lung prin activități de colaborare pe termen scurt;
    - Furnizarea unei oferte mai flexibile de consolidare a capacității, pentru a răspunde nevoilor orașelor;
    - Extinderea activităților de succes privind consolidarea capacității și acoperirea unei arii mai largi în europa;
    - Țintirea specifică a orașelor cu capacități mai reduse;
    - Diversificarea ofertei pentru a răspunde nevoilor anumitor actori urbani relevanți;
    - Întărirea complementarităților între activitățile de consolidare a capacității de la nivelul UE și de nivel național.
2. *Îmbunătățirea cunoștințelor și know-how-ului pentru a sprijini orașele și pentru a susține schimbul de informații la nivelul Agendei Urbane pentru Europa și al oricărei viitoare platforme de politici urbane*
    - Îmbunătățirea îmbinării cunoștințelor și know-how-ului care provin de la orașele implicate în URBACT cu cerințele generate de politici;
    - Colectarea și transferul mai flexibil al cunoștințelor, ca răspuns la provocările și Dezbaterile urbane de la nivelul UE;
    - Sprijinirea Agendei Urbane pentru Europa și acțiunile pe mai multe nivele pe teme urbane;
    - Identificarea celor mai eficiente instrumente actuale și viitoare pentru dezvoltarea unei platforme de cunoaștere pentru orașele de la nivelul întregii UE.

Politica agricolă și de dezvoltare rurală pentru perioada 2021-2027

[25] (https://urbact.eu/files/orientations-urbact-post-2020)

Conform regulamentelor propuse în 2018, politica agricolă comună și de dezvoltare rurală vizează îmbunătățirea în continuare a dezvoltării sustenabile a agriculturii, a sectorului alimentar și a zonelor rurale, prin intermediul Fondului European pentru Garantare Agricolă (FEGA) și Fondului European Agricol pentru Dezvoltare Rurală (FEADR). Acestea contribuie la îndeplinirea următoarelor obiective generale[26]:

- Promovarea unui sector agricol inteligent, rezilient și diversificat care garantează securitatea alimentară;
- Stimularea îngrijirii mediului și a combaterii schimbărilor climatice și contribuția la îndeplinirea obiectivelor Uniunii legate de mediu și climă;
- Consolidarea structurii socioeconomice a zonelor rurale.

Obiectivele generale sunt completate de obiectivul transversal al modernizării sectorului prin stimularea și împărtășirea cunoștințelor, prin promovarea inovării și a digitalizării în agricultură și în zonele rurale și prin încurajarea adoptării acestor măsuri.

În regulament sunt propuse, de asemenea, următoarele obiective specifice:

- Sprijinirea veniturilor fiabile ale fermelor și a rezilienței în întreaga Uniune Europană, în vederea îmbunătățirii securității alimentare;
- Îmbunătățirea orientării spre piață și sporirea competitivității, inclusiv punerea unui accent mai puternic asupra cercetării, tehnologiei și digitalizării;
- Îmbunătățirea poziției fermierilor în cadrul lanțului valoric;
- Contribuirea la energia sustenabilă, precum și la atenuarea schimbărilor climatice și la adaptarea la acestea;
- Promovarea dezvoltării sustenabile și a gospodăririi eficiente a unor resurse naturale precum apa, solul și aerul;
- Contribuirea la protejarea biodiversității, îmbunătățirea serviciilor ecosistemice și conservarea habitatelor și a peisajelor;
- Atragerea tinerilor fermieri și facilitarea dezvoltării întreprinderilor din zonele rurale;
- Promovarea ocupării forței de muncă, a creșterii economice, a incluziunii sociale și a dezvoltării locale în zonele rurale, inclusiv a bioeconomiei și a silviculturii sustenabile;
- Îmbunătățirea răspunsului dat de agricultura UE exigențelor societale referitoare la hrană și la sănătate, inclusiv la alimentele sigure, hrănitoare și sustenabile, la deșeurile alimentare și la bunăstarea animalelor.

3. Cadrul strategic european în domeniul transporturilor și comunicațiilor

Mecanismul pentru Interconectarea Europei (MIE) (2021-2027)

[26] (https://eur-lex.europa.eu/legal-content/RO/TXT/HTML/?uri=CELEX:52018PC0392&from=EN)

MIE are drept obiectiv general să dezvolte și să modernizeze rețelele transeuropene în domeniul transporturilor, al energiei și în domeniul digital și de a facilita cooperarea transfrontalieră în domeniul energiei din surse regenerabile, luând în considerare angajamentele de decarbonizare pe termen lung și punând accent pe sinergiile dintre sectoare[27].

Programul Mecanismul pentru Interconectarea Europei are următoarele obiective specifice:

- *În sectorul transporturilor*
    - Să contribuie la dezvoltarea proiectelor de interes comun referitoare la rețele și infrastructuri eficiente și interconectate pentru o mobilitate inteligentă, durabilă și favorabilă incluziunii, în condiții de siguranță și securitate.
    - Să adapteze rețelele TEN-T la nevoile în materie de mobilitate militară.
- *În sectorul energetic*
    - Să contribuie la dezvoltarea de proiecte de interes comun referitoare la o mai bună integrare a pieței interne a energiei, la interoperabilitatea rețelelor transfrontaliere și trans-sectoriale, la facilitarea decarbonizării și securitatea aprovizionării, precum și la facilitarea cooperării transfrontaliere în domeniul energiei din surse regenerabile.
- *În sectorul digital*
    - Să contribuie la instalarea unor rețele digitale de foarte mare capacitate și a sistemelor 5G, la sporirea rezilienței și a capacității rețelelor digitale centrale pe teritoriul UE, corelându-le cu teritoriile învecinate, precum și la digitalizarea rețelelor de transport și energie.

De asemenea, prezintă 40 de inițiative concrete privind infrastructura și serviciile de transport de implementat în următorul deceniu. Inițiativele sunt corelate cu următoarele obiective de atins până în anul 2050:

- Eliminarea autoturismelor cu combustibili convenționali din orașe;
- Reducerea cu 40% a emisiilor din transportul maritim;
- Trecerea a 50% dintre pasagerii și mărfurile de pe relațiile interurbane de distanță medie de pe modul rutier pe modul feroviar și naval;
- Reducerea în ansamblu cu 60% a emisiilor generate de activitatea de transport.

EUROPA ÎN MIȘCARE. Mobilitate durabilă pentru Europa: sigură, conectată și curată (2018)

Pătrunderea pe piață a unor vehicule tot mai automatizate și mai conectate reprezintă următoarea frontieră în sectorul transporturilor și factorul care va revoluționa modul în care cetățenii vor beneficia de mobilitate în viitor. Vehiculele automatizate și sistemele de conectivitate avansate vor face ca vehiculele să devină mai sigure, mai ușor de utilizat în comun și mai accesibile pentru toți cetățenii, inclusiv pentru cei care în prezent ar putea fi privați de serviciile de mobilitate, cum ar fi persoanele în vârstă și persoanele cu handicap[28].

Cele trei dimensiuni ale pachetului Europa în mișcare:

1. *Mobilitatea sigură: acordarea de prioritate siguranței*
    - Acordarea unei atenții speciale participanților la trafic vulnerabili (bicicliști, pietoni);

[27] (https://eur-lex.europa.eu/legal-content/EN/TXT/?uri=COM%3A2018%3A438%3AFIN)

[28] (https://ec.europa.eu/commission/news/europe-move-2018-may-17_en)

- Exploatarea mai bună a sinergiilor dintre măsurile privind siguranța și cele privind durabilitatea (încurajarea utilizării modurilor de transport cu emisii zero - creșterea siguranței mediului pentru pietoni și cicliști);
- Îmbunătățirea accesului la mobilitate pentru toți membrii societății (persoane cu handicap, persoane în vârstă);
- Transformarea standardelor UE de siguranță a vehiculelor pentru a include cele mai recente elemente de siguranță (optimizarea construcției vehiculelor);
- Îmbunătățirea gestionării siguranței infrastructurii rutiere (îmbunătățirea infrastructurii rutiere și reducerea vitezei);
- Implementarea legislației privind sistemul ”eCall”.

2. *Mobilitatea conectată și automatizată: construirea drumului către următoarea frontieră*
    - Strategia pentru introducerea vehiculelor conectate și automatizate în Europa;
    - Trei obiective strategice interconectate:
        - Dezvoltarea tehnologiilor și a infrastructurii esențiale în vederea consolidării competitivității UE;
        - Asigurarea introducerii în condiții de siguranță și de securitate a conducerii conectate și automatizate a autovehiculelor;
        - Abordarea efectelor socioeconomice ale mobilității autonome;
    - Accelerarea introducerii de servicii pentru sisteme de transport inteligente cooperative;
    - Instituirea unui mediu digital pentru schimbul de informații în sectorul transporturilor (operatori de transport și autorități).
3. *Mobilitatea curată: combaterea schimbărilor climatice, menținând totodată competitivitatea industriei UE*
    - Crearea unui ”ecosistem” competitiv pentru baterii în Europa - Plan strategic de acțiune - se acordă o atenție specială producției durabile a bateriilor de-a lungul întregului lanț valoric, începând cu extracția și prelucrarea materiilor prime, trecând prin faza de proiectare și de fabricare a celulelor de baterii și a grupurilor de baterii și încheind cu utilizarea primară, secundară, reciclarea și eliminarea acestora;
    - Finalizarea cadrului legislativ al UE privind emisiile de CO_2 generate de transportul rutier;
    - O nouă metodologie de comparare a prețurilor combustibililor pentru consumatori - diversificarea surselor de energie din sectorul transporturilor și reducerea emisiilor de CO_2 și de alți poluanți;
    - Îmbunătățirea etichetării pneurilor - promovarea pneurilor eficiente din punct de vedere al consumului de combustibil și sigure, cu zgomot exterior de rulare redus, pentru a asigura economiile de combustibil, precum și siguranța transportului rutier;
    - Cerințe de proiectare pentru camioane (masă, dimensiune, performanță aerodinamică) în vederea reducerii emisiilor de CO_2 și a îmbunătățirii siguranței;
    - Revizuirea cadrului pentru impozitarea energiei în vederea promovării electromobilității;
    - Raționalizarea punerii în aplicare a rețelei centrale transeuropene de transport în vederea realizării mobilității cu emisii scăzute de dioxid de carbon.

Document de lucru: Cadrul UE pentru 2021-2030 privind politica de siguranță rutieră – Următorii pași spre ”Viziune Zero”

Obiectivul pe termen lung al UE este de a se apropia de zero decese în transportul rutier până în 2050 și același lucru ar trebui să fie obținut și pentru vătămările grave. Țintele intermediare vizează reducerea

numărului de decese rutiere cu 50% între 2020 și 2030, precum și reducerea numărului de vătămări grave cu 50% în aceeași perioadă[29].

Principalele arii de intervenție pentru a face față celor mai mari provocări în materie de siguranță rutieră sunt:

- *Siguranța infrastructurii*
  - Drumuri și acostamente sigure: drumuri bine proiectate și întreținute corespunzător, drumuri proiectate pe principiile sistemului de siguranță (”forgiving roads” – drumuri indulgente);
  - Cartografierea sistematică a riscurilor și clasificarea în funcție de siguranță;
  - Niveluri mai ridicate de automatizare a vehiculelor;
  - Specificații pentru performanța indicatoarelor și marcajelor rutiere, inclusiv plasarea, vizibilitatea și retro-reflectivitatea;
  - Schimbul de experiență între practicieni privind metodele Sistemului de Siguranță;
  - Cercetare-inovare privind siguranța infrastructurii – tehnologii noi pentru monitorizarea condițiilor infrastructurii.
- *Siguranța vehiculelor*
  - Inovare în tehnologia vehiculelor: caracteristici pasive de siguranță (centuri, airbag-uri, rezistența generală la coliziune) și caracteristici active (sistem avansat de frânare de urgență, sistem inteligent de asistență pentru controlul vitezei, sisteme de control al stabilității vehiculelor, sistem de avertizare la trecerea involuntară peste liniile de separare a benzilor de circulație);
  - Modernizarea flotei existente (în special autobuze și camioane) cu sisteme avansate de asistență a șoferilor;
  - Lansarea unui proces pentru dezvoltarea unui cod de conduită pentru tranziția sigură la nivele superioare de automatizare;
  - Asigurarea faptului că cerințele și procedurile de siguranță rutieră sunt luate în considerare (trafic mixt, interacțiunea cu alți participanți la trafic, transferul controlului, degradarea abilităților, coloane, navete etc).
- *Circulația rutieră în condiții de siguranță*
  - Îmbunătățirea și armonizarea legislației privind infracțiunile rutiere: viteza, trecerea pe roșu, nefolosirea centurilor de siguranță, conducerea sub influența alcoolului sau drogurilor;
  - Educație și sensibilizare specifice – viteză sigură (limite de viteză), șofat în stare de sobrietate (limite de cantitate de alcool în sânge - alcool și droguri), prevenirea șofatului neatent (dispozitive mobile / telefoane inteligente, sisteme electronice integrate în vehicule);
  - Utilizarea corectă a centurilor de siguranță și a dispozitivelor de protecție pentru copii, folosirea căștilor de protecție de către motocicliști, bicicliști.
- *Răspunsul de urgență rapid și eficient*
  - Tratamentul medical inițial oferit după accident (administrat la fața locului, în timpul transportului la un centru medical sau după);
  - Transportul rapid către unitatea corectă, cu personal calificat;
  - Reducerea timpului dintre accident și sosirea serviciilor medicale și instruirea sistematizată a echipelor de salvare și ambulanță;

[29] (https://ec.europa.eu/transport/sites/transport/files/legislation/swd20190283-roadsafety-vision-zero.pdf)

- Facilitarea contactelor mai strânse între autoritățile de siguranță rutieră și sectorul sănătății pentru a evalua nevoile practice și de cercetare (ex. îmbunătățirea diagnosticului la fața locului);
- Sisteme de comunicare și standarde pentru serviciile de urgență;
- Dezvoltarea procedurilor de salvare, asigurarea concordanței între răni și personalul calificat și dotările medicale corespunzătoare;
- Transportul mai rapid al persoanelor rănite la unitățile de urgență sau a îngrijirilor medicale la locul accidentului.

Aspectele orizontale cruciale pentru toate aceste teme sunt punerea în aplicare și instruirea. În cadrul documentului de lucru a fost elaborat și un plan de acțiune privind siguranța rutieră.

Noua politică a UE privind infrastructura de transport după 2013 și-a propus ca obiectiv transformarea amalgamului de drumuri, căi ferate, căi navigabile interioare, aeroporturi, porturi interioare și maritime și terminale feroviare / rutiere europene într-o rețea integrată care să cuprindă toate statele membre. S-a creat o structură pe două niveluri pentru rutele de transport din UE:

- *O rețea globală* – care asigură legături efective între toate regiunile UE – proiectele din rețeaua globală ar trebui să se finalizeze până la sfârșitul anului 2050;
- *O rețea centrală* – compusă din cele mai importante elemente din punct de vedere strategic ale rețelei globale – proiectele din această rețea ar trebui să îndeplinească criteriile TEN-T până la sfârșitul anului 2030.

S-au introdus 9 coridoare de implementare pentru rețeaua centrală. Fiecare coridor include cel puțin trei moduri de transport, trei state membre și două secțiuni transfrontaliere: Atlantic, Baltic – Adriatic, Mediteraneean, Marea Nordului – Marea Baltică, Marea Nordului – Marea Mediterană, Orient/Est-mediteraneean (aliniere Kolin-Pardubice-Brno-Wien/Bratislava-Budapest-Arad-Timișoara-Craiova-Calafat (feroviar) -Vidin-Sofia), Rin – Alpin, Rin – Dunăre (tronson Dunăre (Kehlheim – Constanța/Midia/Sulina) și bazinele hidrografice aferente Sava și Tisa (căi navigabile interioare), legătură lipsă Arad-Craiova, București-Constanța (feroviar)), Scandinav - Mediterana. Proiectele din cadrul coridorului Rin-Dunăre sunt[30]:

- Proiect pilot pentru ERTMS (European Rail Traffic Management and System) nivel 2 – studiu
  - Transport feroviar;
  - Porțiunea Brazi – Buftea din secțiunea feroviară Brașov – București.
- Reabilitarea podurilor feroviare care traversează Dunărea la km 152+149 și km 165+817 pe calea ferată București – Constanța
  - Transport feroviar;
  - Secțiunea București – Constanța.
- Construcții noi de infrastructură: Canalul Dunăre – București – Sistematizarea râurilor Argeș și Dâmbovița pentru navigație și alte utilizări
  - Transport pe căi navigabile interioare;
  - Râurile Argeș și Dâmbovița.
- Modernizare TransRegio pe coridorul central TEN-T Craiova – București
  - Transport rutier;
  - Secțiunea Craiova – București.

[30] (https://ec.europa.eu/transport/themes/infrastructure/ten-t_en)

- Reabilitarea a 127,097 km din DN6 (de la km 90+190 la km 222+182); reabilitarea a 17 poduri, 6 opriri pe termen lung
    - Transport rutier;
    - Zona Alexandria-Craiova, parte din secțiunea Craiova – București.

Rețeaua transeuropeană pentru energie (TEN-E) urmărește conectarea infrastructurii energetice a țărilor UE. Au fost identificate nouă coridoare prioritare și trei arii tematice prioritare. Coridoarele prioritare necesită o dezvoltare urgentă a infrastructurii de electricitate, gaze sau petrol. Ariile tematice prioritare sunt: implementarea rețelelor inteligente, autostrăzi de electricitate și o rețea transfrontalieră de dioxid de carbon[31].

- *Coridoarele de electricitate*
    - Gridul offshore din Marea Nordului (NSOG);
    - Interconectări de electricitate nord-sud în Europa de Vest (NSI West Electricity);
    - *Interconectări de electricitate nord-sud în Europa Centrală, de Est și Sud-Est (NSI East Electricity);*
    - Planul de interconectare a pieței Baltice a energiei electrice (BEMIP Electricity).
- *Coridoare de gaze*
    - Interconectări de gaze nord-sud în Europa de Vest (NSI West Gas);
    - *Interconectări de gaze nord-sud în Europa Centrală, de Est și Sud-Est (NSI East Gas);*
    - *Coridorul de gaze de Sud (SGC);*
    - Planul de interconectare a pieței Baltice a energiei în sectorul gazelor (BEMIP Gas).
- *Coridorul petrolier*
    - Conexiunile de aprovizionare cu petrol în Europa Centrală, de Est (OSC).
- *Aria tematică implementarea rețelelor inteligente*
    - extinderea rețelelor inteligente pentru a ajuta la integrarea energiei regenerabile și a permite consumatorilor să își regleze mai bine consumul de energie.
- *Aria tematică autostrăzi de electricitate*
    - construcția de rețele mari care permit transportul energiei electrice pe distanțe lungi de-a lungul Europei.
- *Aria tematică rețea transfrontalieră de dioxid de carbon*
    - dezvoltarea infrastructurii de transport pentru CO_2 capturat.

Comisia a stabilit **obiectivele societății gigabiților** pentru a se asigura că principalele căi de transport terestre au acoperire 5G neîntreruptă până în 2025. Un prim pas include acțiuni pe tronsoanele transfrontaliere de experimentare pentru MCA (mobilitatea conectată și automatizată), iar în a doua etapă vizează acțiuni privind secțiunile mai ample în vederea implementării pe o scară mai largă a MCA de-a lungul coridoarelor. Coridoarele TEN-T sunt utilizate ca bază pentru acest scop, însă instalarea tehnologiei 5G nu e limitată la aceste coridoare. Pentru România sunt prevăzute[32]:

- *Pentru coridorul Orient/Est – mediteraneean*: secțiunea mai extinsă Timișoara – Sofia – frontiera TR;
- *Pentru coridorul Rin – Dunăre*: secțiune mai extinsă Frankfurt (M) – Passau – Vienna – Budapest – București – Constanța.

[31] (https://eur-lex.europa.eu/LexUriServ/LexUriServ.do?uri=OJ:L:2013:115:0039:0075:EN:PDF)

[32] (https://ec.europa.eu/digital-single-market/en/5g-europe-action-plan)

Programul Europa Digitală pentru perioada 2021-2027

Programul are următoarele obiective generale: să sprijine transformarea digitală a economiei și a societății europene și să aducă beneficii cetățenilor și întreprinderilor europene[33]. Programul:

- Va consolida capacitățile Europei în domenii-cheie ale tehnologiilor digitale prin implementarea acestora pe scară largă;
- Va extinde difuzarea și adoptarea acestora în domenii de interes public și de către sectorul privat.

Programul va avea cinci obiective specific și obiective operaționale corespunzătoare:

1. Obiectivul specific nr. 1: calculul de înaltă performanță
   - Implementarea, coordonarea la nivelul Uniunii și exploatarea unei infrastructuri integrate de date și de supercalcul la scară exa de nivel mondial în Uniune care să fie accesibilă în condiții necomerciale utilizatorilor publici și privați și cercetării finanțate din fonduri publice;
   - Implementarea tehnologiei gata de utilizare/operaționale rezultate în urma cercetării și inovării pentru a construi o Uniune integrată de calcul de înaltă performanță, care să acopere toate segmentele lanțului valoric științific și industrial, inclusiv echipamente informatice (hardware), programe informatice (software), aplicații, servicii, interconexiuni și competențe digitale;
   - Implementarea și exploatarea unei infrastructuri la scara post-exa, inclusiv integrarea tehnologiilor de informatică cuantică și dezvoltarea de noi infrastructuri de cercetare pentru științele informatice.
2. Obiectivul specific nr. 2: inteligența artificială
   - Extinderea și consolidarea capacităților de bază în domeniul inteligenței artificiale în Uniune, inclusiv a resurselor de date și a bibliotecilor de algoritmi în conformitate cu legislația privind protecția datelor;
   - Punerea acestor capacități la dispoziția tuturor întreprinderilor și administrațiilor publice;
   - Consolidarea facilităților de testare și de experimentare în materie de inteligență artificială existente în statele membre și crearea unei rețele a acestor facilități.
3. Obiectivul specific nr. 3: securitatea cibernetică și încrederea
   - Sprijinirea, împreună cu statele membre, a achiziționării de echipamente, instrumente și infrastructuri de date de securitate cibernetică avansate, cu respectarea deplină a legislației privind protecția datelor;
   - Sprijinirea utilizării optime a cunoștințelor, capacităților și competențelor europene legate de securitatea cibernetică;
   - Asigurarea unei largi implementări a celor mai recente soluții de securitate cibernetică în toate sectoarele economiei;
   - Consolidarea capacităților în cadrul statelor membre și în sectorul privat pentru ca acestea să poată respecta Directiva (UE) 2016/1148 a Parlamentului European și a Consiliului din 6 iulie 2016

[33] (https://eur-lex.europa.eu/legal-content/RO/TXT/HTML/?uri=CELEX:52018PC0434&from=EN)

privind măsuri pentru un nivel comun ridicat de securitate a rețelelor și a sistemelor informatice în Uniune

4. Obiectivul specific nr. 4: competențele digitale avansate

- Sprijinirea conceperii și furnizării de formare și de cursuri pe termen lung pentru studenți, profesioniști din domeniul IT și pentru alte categorii de lucrători;

- Sprijinirea conceperii și furnizării de formare și de cursuri pe termen scurt pentru antreprenori, directori de întreprinderi mici și pentru lucrători;

- Sprijinirea formării la locul de muncă și a stagiilor pentru studenți, tineri absolvenți și tineri întreprinzători.

5. Obiectivul specific nr. 5: dezvoltarea, utilizarea optimă a capacităților digitale și interoperabilitatea

- Asigurarea faptului că sectorul public și domeniile de interes public, cum ar fi sănătatea și îngrijirea, educația, sistemul judiciar, transporturile, energia, mediul, sectoarele culturale și creative, pot implementa și accesa tehnologiile digitale de ultimă generație, în special calculul de înaltă performanță, inteligența artificială și securitatea cibernetică;

- Implementarea, exploatarea și întreținerea infrastructurilor de servicii digitale interoperabile transeuropene (inclusiv a serviciilor conexe) în complementaritate cu acțiunile întreprinse la nivel național și regional;

- Facilitarea elaborării, actualizării și utilizării de soluții și cadre de către administrațiile publice, întreprinderile și cetățenii europeni, inclusiv reutilizarea soluțiilor și a cadrelor de interoperabilitate;

- Includerea administrațiilor publice în procesul de testare și experimentare a tehnologiilor digitale, inclusiv în utilizarea transfrontalieră a acestora;

- Sprijinirea adoptării de către întreprinderile din Uniune, în special de către IMM-uri, a tehnologiilor digitale avansate și conexe, în special a calculului de înaltă performanță, a inteligenței artificiale, a tehnologiilor viitoare și emergente în materie de securitate cibernetică;

- Sprijinirea conceperii, testării, aplicării și implementării unor soluții digitale interoperabile pentru serviciile publice, la nivelul UE, furnizate prin intermediul unei platforme de soluții reutilizabile bazate pe date, care încurajează inovarea și stabilește cadre comune pentru ca serviciile de administrație publică să își poată pune întregul potențial în slujba cetățenilor și a întreprinderilor europene;

- Asigurarea unei capacități permanente la nivelul Uniunii pentru a observa, a analiza și a se adapta la tendințele digitale care evoluează rapid, precum și partajarea și integrarea celor mai bune practici;

- Sprijinirea cooperării în vederea realizării unui ecosistem european de infrastructuri fiabile, utilizând servicii și aplicații de registre distribuite, inclusiv sprijinirea promovării interoperabilității și a standardizării și a introducerii de aplicații transfrontaliere în UE;

- Crearea și consolidarea rețelei de centre de inovare digitală.

4. Cadrul strategic european în domeniul energiei, mediului și schimbărilor climatice

Politica UE în domeniul energiei pentru perioada până în 2020

Până în 2020, UE își propune să reducă emisiile de gaze cu efect de seră cu cel puțin 20%, să crească ponderea de energie regenerabilă la cel puțin 20% din consum și să obțină economii de energie de 20% sau mai mult. Toate țările UE trebuie, de asemenea, să obțină o pondere de 10% în sectorul transporturilor[34].

Această politică se bazează pe trei obiective fundamentale:

- *Durabilitate* - subliniază preocuparea UE pentru schimbările climatice prin reducerea emisiilor sale de gaze cu efect de seră (GES) la un nivel care să limiteze efectul de încălzire globală la doar 2°C în plus față de temperaturile din era pre-industrială;
- *Competitivitate* - vizează asigurarea implementării efective a pieței interne de energie;
- *Siguranța în alimentarea cu energie* - vizează reducerea vulnerabilității UE în privința importurilor de energie, a întreruperilor în alimentare, a posibilelor crize energetice și a nesiguranței privind alimentarea cu energie în viitor.

Politica UE în domeniul energiei până în 2030

Obiectivul este de a trimite un semnal puternic pe piață, încurajând investițiile private în conducte noi, rețele de electricitate și tehnologie cu emisii reduse de carbon. Țintele stabilite vizează să ajute UE să atingă un sistem energetic mai competitiv, mai sigur și mai durabil și să își îndeplinească obiectivul pe termen lung de reducere a gazelor cu efect de seră pentru 2050[35].

Țintele stabilite pentru 2030 în cadrul politicii energetice sunt:

- *Gaze cu efect de seră* - o reducere de 40% a emisiilor de gaze cu efect de seră comparativ cu nivelurile din 1990;
- *Energii regenerabile* - cel puțin 32% consum de energie regenerabilă, cu o clauză de revizuire ascendentă pentru 2023;
- *Eficiență energetică* - o țintă indicativă pentru o îmbunătățire a eficienței energetice la nivelul UE de cel puțin 32,5%, continuând ținta de 20% pentru 2020;
- *Piața internă de energie* - sprijinirea finalizării pieței interne a energiei prin atingerea țintei de 10% de interconectare a energiei electrice până în 2020, în vederea atingerii a 15% până în 2030.

Politica UE în domeniul energiei până în 2050

Strategia pe termen lung urmărește să se asigure că tranziția sistemului energetic spre unul compatibil cu reducerea emisiilor de gaze cu efect de seră, este echitabilă din punct de vedere social și îmbunătățește competitivitatea economiei și industriei UE pe pieţele globale, asigurând locuri de muncă de înaltă calitate

[34] (https://ec.europa.eu/energy/en/topics/energy-strategy-and-energy-union/2020-energy-strategy)
[35] (https://ec.europa.eu/energy/en/topics/energy-strategy-and-energy-union/2030-energy-strategy)

și creștere durabilă în Europa, contribuind totodată la abordarea altor provocări de mediu, precum calitatea aerului și pierderea biodiversității[36].

Scopul acestei strategii pe termen lung nu este de a stabili ținte, ci de a crea o viziune și o direcție, planificarea acesteia și de a inspira, precum și de a permite părților interesate, cercetătorilor, antreprenorilor și cetățenilor deopotrivă să dezvolte industrii noi și inovative și locuri de muncă asociate acestora.

Politica UE în domeniul schimbărilor climatice

Propune ca și obiectiv pe termen lung (2050) reducerea emisiilor cu 80-95% comparativ cu nivelul din 1990. Transformarea Europei într-o economie eficientă din punct de vedere energetic și cu emisii scăzute de carbon va duce și la îmbunătățirea economiei, crearea de locuri de muncă și întărirea competitivității. Strategia UE privind adaptarea la schimbările climatice include măsuri precum: utilizarea unei cantități mai mici de apă, adaptarea regulamentelor privind construcțiile, construcții împotriva inundațiilor, dezvoltarea unor culturi adaptate unor condiții de secetă[37].

Drumul către o economie neutră din punct de vedere climatic necesită acțiuni comune în șapte domenii strategice:

- Eficiență energetică;
- Implementarea de surse regenerabile;
- Mobilitate curată, sigură și conectată;
- Industrie competitivă și economie circulară;
- Infrastructură și interconectări;
- Bio-economie și scurgeri naturale de carbon;
- Captarea și stocarea carbonului pentru a face față emisiilor rămase.

Programul pentru mediu și politici climatice LIFE (2021-2027)

Obiectivul general al programului este de a contribui la tranziția către o economie circulară curată, eficientă din punct de vedere energetic, cu emisii scăzute de dioxid de carbon și rezistentă la schimbările climatice, inclusiv prin tranziția către energia curată, precum și la protejarea și îmbunătățirea calității mediului și la oprirea și inversarea declinului biodiversității, contribuind astfel la dezvoltarea durabilă.[38]

Programul are și trei obiective specifice:

- Să dezvolte, să demonstreze și să promoveze tehnici și abordări inovatoare pentru realizarea obiectivelor legislației și ale politicilor Uniunii în domeniul mediului și al climei, inclusiv tranziția către energie curată, și să contribuie la aplicarea celor mai bune practici în ceea ce privește natura și biodiversitatea;
- Să sprijine elaborarea, punerea în aplicare, monitorizarea și asigurarea respectării legislației și a politicilor relevante ale Uniunii, inclusiv prin îmbunătățirea guvernanței prin consolidarea capacităților actorilor din sectoarele public și privat și prin implicarea societății civile;
- Să catalizeze utilizarea pe scară largă a soluțiilor tehnice și de strategie politică eficiente pentru a pune în aplicare legislația și politicile relevante ale Uniunii Europene prin replicarea

[36] (https://ec.europa.eu/energy/en/topics/energy-strategy-and-energy-union/2050-energy-strategy)

[37] (https://ec.europa.eu/clima/policies/eu-climate-action_en)

[38] (https://ec.europa.eu/commission/sites/beta-political/files/budget-may2018-new-life-programme_en.pdf)

rezultatelor, integrarea obiectivelor conexe în alte politici și în practicile sectoarelor public și privat, mobilizarea investițiilor și îmbunătățirea accesului la finanțare.

Programul este structurat pe două domenii și patru subprograme:

- *Domeniul mediu*
  - Subprogramul „Natură și biodiversitate”;
  - Subprogramul „Economia circulară și calitatea vieții”;
- *Domeniul Politici climatice*
  - Subprogramul „Atenuarea schimbărilor climatice și adaptarea la acestea”;
  - Subprogramul „Tranziția către energia curată”.

Granturile pot finanța următoarele tipuri de acțiuni: proiecte strategice de protejare a naturii, proiecte strategice integrate, proiecte de asistență tehnică, proiecte de acțiune standard, alte acțiuni necesare în vederea atingerii obiectivului general, proiectele din cadrul subprogramului Natură și biodiversitate care vizează gestionarea, refacerea și monitorizarea siturilor Natura 2000.

Pactul ecologic european (The European Green Deal)

Se reiterează angajamentul Comisiei Europene de a aborda provocările legate de climă și de mediu. Acesta prezintă o nouă strategie de creștere care are drept scop transformarea UE într-o societate echitabilă și prosperă, cu o economie modernă, competitivă și eficientă din punctul de vedere al utilizării resurselor, în care să nu existe emisii nete de gaze cu efect de seră în 2050 și în care creșterea economică să fie decuplată de utilizarea resurselor. Pactul urmărește, de asemenea, să protejeze, să conserve și să consolideze capitalul natural al UE, precum și să protejeze sănătatea și bunăstarea cetățenilor împotriva riscurilor legate de mediu și a impacturilor aferente. În același timp, tranziția trebuie să fie echitabilă și favorabilă incluziunii, trebuie să pună oamenii pe primul plan și să acorde atenție regiunilor, industriilor și lucrătorilor care se vor confrunta cu cele mai mari dificultăți. Întrucât va aduce schimbări substanțiale, participarea activă a cetățenilor și încrederea acestora în tranziție sunt de o importanță capitală pentru ca politicile să funcționeze și să fie acceptate[39].

Obiectivele propuse în cadrul acestui pact sunt:

- Sporirea nivelului de ambiție al UE în materie de climă pentru 2030 și 2050;
- Furnizarea de energie curată, sigură și la prețuri accesibile;
- Mobilizarea sectorului industrial pentru o economie curată și circulară;
- Construirea și renovarea clădirilor într-un mod eficient din punct de vedere energetic și din punctul de vedere al utilizării resurselor;
- Accelerarea tranziției către o mobilitate durabilă și inteligentă;
- „De la fermă la consumator”: conceperea unui sistem alimentar echitabil, sănătos și ecologic;
- Conservarea și refacerea ecosistemelor și a biodiversității;
- Reducerea poluării la zero pentru un mediu fără substanțe toxice;
- Mobilizarea cercetării și încurajarea inovării;
- Activarea educației și a formării profesionale.

[39] (https://eur-lex.europa.eu/legal-content/RO/TXT/HTML/?uri=CELEX:52019DC0640&from=EN)

Consolidarea capacităților de protecție civilă ale UE de a preveni, a se pregăti și de a răspunde la dezastre (Decizia UE 2019/420). Mecanismul de protecție civilă al Uniunii Europene (Decizia 1313/2013/UE)

Principalul obiectiv al mecanismului este de a îmbunătăți eficiența sistemelor de prevenire, pregătire și răspuns la orice fel de dezastre naturale și provocate de om în interiorul și în afara Uniunii Europene. Deși mecanismul se concentrează asupra protecției oamenilor, acesta vizează și mediul și bunurile, inclusiv patrimoniul cultural[40].

Obiectivele specifice ale mecanismului sunt:

- Atingerea unui nivel ridicat de protecție împotriva dezastrelor prin:
    - Prevenirea sau reducerea efectelor potențiale ale acestora;
    - Promovarea unei culturi a prevenirii;
    - Îmbunătățirea cooperării între serviciile de protecție civilă și alte servicii relevante;
- Îmbunătățirea pregătirii atât la nivelul național cât și la nivelul UE pentru a răspunde la dezastre;
- Facilitarea unui răspuns rapid și eficient în caz de dezastre sau dezastre iminente, inclusiv pentru luarea de măsuri pentru atenuarea consecințelor imediate ale dezastrelor;
- Creșterea gradului de sensibilizare și pregătire a populației pentru dezastre;
- Intensificarea disponibilității și utilizarea cunoștințelor științifice în caz de dezastre;
- Intensificarea activităților de cooperare și coordonare la nivel transfrontalier și între țările membre ale Uniunii Europene predispuse la aceleași tipuri de dezastre.

Mecanismul se concentrează în principal pe prevenirea dezastrelor, cu accent deosebit pe evaluarea riscurilor și pe planificarea managementului riscurilor.

Mecanismul impune:

- Crearea unei *rețele de cunoaștere a protecției civile a Uniunii* – pentru a îmbunătăți formarea și schimbul de cunoștințe;
- Crearea unui *Centru de coordonare a răspunsului la situații de urgență* – pentru a îmbunătăți acțiunile de pregătire și răspuns la dezastre la nivelul UE.

Decizia instituie *”rescEU” – o capacitate de răspuns suplimentară* pentru a oferi asistență în situațiile în care capacitățile globale existente la nivel național și capacităților alocate anterior de țările UE. Rezerva europeană de protecție civilă este insuficientă pentru a asigura un răspuns eficient. Capacitățile rescEU sunt definite ținând cont de riscurile identificate și emergente și capacitățile și lacunele generale la nivelul UE, în special în domeniile: lupta aeriano-forestieră împotriva incendiilor, domeniul chimic, domeniul biologic, incidente radiologice și nucleare și servicii medicale de urgență.

[40] (https://eur-lex.europa.eu/legal-content/RO/TXT/HTML/?uri=LEGISSUM:2009_2&from=EN)

Planul de acțiune privind cadrul de la Sendai pentru reducerea riscurilor de dezastre pentru perioada 2015-2030. O abordare bazată pe cunoașterea riscurilor de dezastre în toate politicile UE (Document de lucru al Comisiei SWD (2016) 205)

Cadrul Sendai este un instrument voluntar care oferă o nouă abordare globală a politicii și operațiunilor de gestionare a riscurilor de dezastre. Reprezintă o schimbare a abordării politice la nivel global, *de la gestionarea dezastrelor la gestionarea riscului de dezastre*: obiectivul este de a preveni riscurile noi și de a reduce riscurile de dezastre existente, prin abordarea la nivelul întregii societăți și a tuturor riscurilor în domeniile politicii economice, sociale și de mediu, în vederea reducerii vulnerabilității și creșterii rezilienței.[41]

Cadrul Sendai propune patru priorități care ar trebui implementate de autoritățile naționale și locale, organizațiile regionale și internaționale și alte părți interesate:

- Înțelegerea riscului de dezastre – abordând, în principal, datele, evaluarea riscurilor și vulnerabilității, răspândirea de bune practici, crearea de cunoștințe și îmbunătățirea cercetării și educației;
- Consolidarea guvernanței riscului de dezastre pentru gestionarea riscurilor de dezastre – este puternic legată de o serie de acțiuni ale Uniunii Europene existente privind protecția civilă și ajutorul umanitar și există, de asemenea, legături cu managementul mediului și cooperarea transfrontalieră;
- Investiții în reducerea riscului de dezastre pentru reziliență – există legături cu politicile privind dezvoltarea, ajutorul umanitar, coeziunea, mediul, schimbările climatice, cercetarea și inovarea, dezvoltarea rurală, și construcțiile și conține, de asemenea, câteva recomandări privind politica în domeniul sănătății, patrimoniul cultural și turismul;
- Îmbunătățirea pregătirii în caz de dezastru pentru un răspuns eficient și ”reconstrucție mai temeinică” – abordează problemele legate de politica de protecție civilă, ajutorul umanitar, protecția mediului și politicile de dezvoltare.

O abordare bazată pe cunoașterea riscurilor ar putea consta din patru domenii cheie legate de cele patru priorități Sendai:

- *Domeniul cheie 1 – Dezvoltarea de cunoștințe despre riscuri în toate politicile UE*
  - Promovarea colectării și schimbului de date de referință privind pierderile și daunele;
  - Utilizarea previziunilor, scenariilor și evaluărilor de risc pentru o mai bună pregătire față de riscurile existente, emergente și a noilor tipuri de riscuri;
  - Implicarea, în continuare, a comunității de cercetare pentru a aborda mai bine cunoștințele și lacunele tehnologice de gestionare a riscurilor de dezastre și încurajarea unei interfețe științifico-politice mai bune în luarea deciziilor.

- *Domeniul cheie 2 – O abordare la nivelul întregii societăți în gestionarea riscului de dezastre*
  - Explorarea potențialului măsurilor educaționale pentru reducerea riscurilor de dezastre;
  - Facilitarea schimbului de bune practici și a îmbunătățirilor în politica și operațiunile de gestionare a dezastrelor prin învățare reciprocă și revizuire de către experți;
  - Lucrul cu părțile interesate, inclusiv autoritățile locale, societatea civilă și comunitățile, pentru a dezvolta strategii specifice de conștientizare a riscurilor care să includă grupurile

[41] (http://ec.europa.eu/echo/sites/echo-site/files/sendai_swd_2016_205_0.pdf)

cele mai vulnerabile, precum copiii și tinerii, vârstnicii, persoanele cu dizabilități și persoanele indigene;
- Cooperarea cu sectorul privat pentru a încuraja inovarea bazată pe afaceri în toate domeniile de gestionare a riscurilor de dezastre;
- Consolidarea legăturilor între gestionarea riscurilor de dezastre, adaptarea la schimbările climatice și strategiile de biodiversitate;
- Consolidarea legăturilor între gestionarea riscurilor de dezastre, adaptarea la schimbările climatice și politicile și inițiativele urbane;
- Sprijinirea dezvoltării unor strategii locale și naționale incluzive pentru reducerea riscurilor de dezastre, cu implicarea activă a actorilor locali – autorități, comunități și societatea civilă;
- Îmbunătățirea activității organizațiilor regionale în sprijinirea autorităților naționale pentru punerea în aplicare a Cadrului Sendai, inclusiv dezvoltarea unor platforme naționale și regionale pentru reducerea riscului de dezastre.

- *Domeniul cheie 3 – Promovarea investițiilor bazate pe cunoașterea riscurilor la nivelul UE*
  - Promovarea investițiilor bazate pe cunoașterea riscurilor în toate instrumentele financiare externe ale UE, inclusiv în asistența pentru dezvoltare multilaterală și bilaterală;
  - Urmărirea investițiilor în reducerea riscurilor de dezastre în toate programele de asistență umanitară și de dezvoltare;
  - Promovarea investițiilor protejate împotriva riscurilor în UE, inclusiv în contextul Planului de Investiții pentru Europa;
  - Promovarea utilizării mecanismelor de finanțare a riscurilor de dezastre, de transfer și de asigurare a riscurilor, de partajare și de oprire a riscurilor;
  - Încurajarea și implementarea abordărilor bazate pe ecosisteme pentru reducerea riscului de dezastre.

- *Domeniul cheie 4 – Sprijinirea dezvoltării unei abordări holistice de gestionare a riscurilor de dezastre*
  - Dezvoltarea de bune practici privind integrarea patrimoniului cultural în strategiile naționale de reducere a riscului de dezastre, care vor fi elaborate de statele membre ale Uniunii Europene;
  - Îmbunătățirea pregătirii și a capacităților de reacție în caz de dezastre cu consecințe asupra sănătății și cooperarea între autoritățile de sănătate și alte părți interesate;
  - Facilitarea consolidării capacității autorităților și comunităților locale și naționale și a altor actori în gestionarea riscului de dezastre;
  - Sprijinirea dezvoltării și integrării mai bune a sistemelor transnaționale de detecție, de avertizare timpurie și alertă pentru o mai bună pregătire și răspuns mai rapid în caz de dezastre;
  - Integrarea obiectivului ”reconstrucție mai temeinică” în metodologiile, proiectele și standardele de evaluare pentru gestionarea riscurilor de dezastre și reziliență.

5. Cadrul strategic european în domeniul economiei și antreprenoriatului

Programul InvestEU (2021-2027)

Obiectivul general al programului este de a sprijini obiectivele politice ale Uniunii Europene prin intermediul unor operațiuni de finanțare și de investiții care contribuie la: competitivitatea Uniunii, inclusiv inovarea și digitalizarea; durabilitatea și creșterea economiei Uniunii; reziliența socială și caracterul incluziv al Uniunii; integrarea piețelor de capital ale Uniunii și consolidarea pieței unice, inclusiv prin soluții care abordează fragmentarea piețelor de capital ale Uniunii, prin diversificarea surselor de finanțare pentru întreprinderile din Uniune și prin promovarea finanțării durabile[42].

Programul InvestEU are următoarele obiective specifice:

- Sprijinirea finanțării și a operațiunilor de investiții în infrastructură durabilă în domeniile transportului, energiei, conectivității digitale, aprovizionării și prelucrării materiilor prime, spațiului, oceanelor și apei, deșeurilor, naturii și al altor infrastructuri de mediu, echipamentelor, bunurilor mobile și implementării tehnologiilor inovatoare care contribuie la îndeplinirea obiectivelor de mediu sau de sustenabilitate socială ale Uniunii sau la ambele obiective, ori care respectă standardele de mediu sau de sustenabilitate socială ale Uniunii;
- Sprijinirea finanțării și operațiunilor de investiții în domeniile cercetării, inovării și digitalizării;
- Sporirea accesului la finanțare și a disponibilității fondurilor pentru IMM-uri și, în cazuri justificate în mod corespunzător, pentru întreprinderile mici cu capitalizare medie;
- Sporirea accesului și a disponibilității microfinanțării și a finanțării întreprinderilor sociale, sprijinirea finanțării și a operațiunilor de investiții legate de investițiile și competențele sociale și dezvoltarea și consolidarea piețelor de investiții sociale: microfinanțare, finanțarea întreprinderilor sociale și economie socială, competențe, educație, formare și servicii conexe, infrastructura socială (inclusiv locuințe sociale și studențești, inovare socială, asistență medicală și îngrijire pe termen lung, incluziune și accesibilitate, activități culturale cu obiectiv social, integrarea persoanelor vulnerabile, inclusiv a resortisanților țărilor terțe).

Politica UE în domeniul IMM-urilor

În domeniul IMM-urilor Comisia Europeană va derula noi inițiative care vizează șapte obiective strategice[43]:

1. *Să permită IMM-urilor să lucreze într-un mediu juridic și administrativ modern*
   - Regulile trebuie să fie suficient de flexibile să permită inovația, noi modele de afaceri și transformarea digitală;
   - Legislația trebuie să evite ca IMM-urile să suporte sarcini administrative disproporționate.
2. *Să realizeze o piață unică prietenoasă cu IMM-urile*
   - Îmbunătățirea accesului IMM-urilor la informații despre piețe și reglementări;
   - Să simplifice procedurile administrative necesare pentru operarea transfrontalieră;
   - Combaterea barierelor datorate implementării proaste și neaplicării legislației pieței unice;
   - Asigurarea faptului că activitatea legislativă națională nu generează noi bariere în calea comerțului;

[42] (https://eur-lex.europa.eu/legal-content/EN/TXT/?uri=COM%3A2018%3A439%3AFIN)

[43] (https://ec.europa.eu/growth/smes_en)

- Adoptarea unor reguli la nivelul Uniunii Europene care să reflecte realitățile unei noi generații de produse în care bunurile, serviciile și tehnologiile digitale funcționează împreună.

3. *Să ajute IMM-urile să se internaționalizeze în afara UE*
   - Viitoarele acorduri de comerț liber ar trebui să includă un capitol pentru IMM-uri;
   - Strategia UE de acces la piețe ar trebui să se concentreze pe IMM-uri;
   - Îmbunătățirea serviciilor UE în domeniul internaționalizării IMM-urilor.
4. *Să sprijine IMM-urile în transformarea lor digitală*
   - Coordonarea inițiativelor naționale de digitalizare;
   - Dezvoltarea unui program de digitalizare a Europei;
   - Întărirea securității cibernetice, stabilirea unor standarde comune pentru infrastructura digitală și creșterea investițiilor în instruirea personalului.
5. *Să sprijine IMM-urile în eforturile lor de inovare*
   - Întărirea ecosistemelor de cercetare și inovare;
   - Crearea unui cadru pentru o piață UE prietenoasă cu inovarea, în care guvernele să acționeze ca și clienți care lansează produsele și sistemele inovatoare legate de tranziția energetică, economia circulară etc.
6. *Să îmbunătățească accesul IMM-urilor la finanțare*
   - Îmbunătățirea piețelor de capital și a cadrului de reglementare pentru finanțarea IMM-urilor;
   - Uniunea Europeană ar trebui să încurajeze dezvoltarea de surse alternative de finanțare;
   - Băncile ar trebui să ia în considerare și elemente calitative atunci când evaluează cererile de creditare pentru IMM-uri.
7. *Să îmbunătățească accesul IMM-urilor la competențe, talente și consultanță externă*
   - Îmbunătățirea accesului IMM-urilor la o forță de muncă calificată;
   - Asigurarea accesului antreprenorilor la instrumente care ajută la dezvoltarea abilităților lor pentru asumarea responsabilităților lor sociale;
   - Reforma pieței muncii.

Programul privind piața unică

Programul este menit să capaciteze și să protejeze consumatorii și să permită unui număr mai mare de IMM-uri europene să profite pe deplin de o piață unică care funcționează bine. Noul program privind piața unică va sprijini[44]:

- *Protejarea și capacitarea consumatorilor*
  - Va garanta aplicarea drepturilor consumatorului, va asigura un nivel ridicat de protecție a consumatorilor și de siguranță a produselor și ca ajuta consumatorii în cazul în care se confruntă cu probleme;
- *Competitivitatea întreprinderilor, în special a IMM-urilor*
  - Consolidarea sprijinului acordat întreprinderilor mici, astfel încât să își intensifice și să își extindă activitățile dincolo de frontierele statului din care acestea fac parte;
- *Un nivel ridicat al sănătății umane, a animalelor și a plantelor*
  - Sprijinirea producției de alimente sigure, prevenirea și eradicarea bolilor animalelor și a organismelor dăunătoare plantelor și îmbunătățirea bunăstării animalelor;

[44] (https://eur-lex.europa.eu/legal-content/EN/TXT/?qid=1540389031742&uri=CELEX%3A52018PC0441)

- Promovarea accesului la piață pentru producătorii de alimente din UE, contribuția la exporturile către țări terțe și sprijinirea industriei agroalimentare, ca sector de vârf al economiei UE;

- *Aplicarea eficientă a legislației și standarde de primă clasă*
  - Consolidarea cooperării dintre statele membre și Comisie pentru ca normele UE să fie implementate și aplicate în mod corespunzător;
  - Sprijin pentru elaborarea unor standarde actualizate și orientate către viitor;
- *Concurență loială în era digitală*
  - Va ajuta Comisia să își consolideze și mai mult instrumentele și expertiza în domeniul informatic, pe care le utilizează pentru a aplica cu eficacitate normele în materie de concurență în contextul economiei digitale;
- *Statistici europene de înaltă calitate*
  - Va acorda finanțare institutelor naționale de statistică pentru elaborarea și difuzarea de statistici europene.

Investiții într-o industrie inteligentă, inovatoare și durabilă. O strategie reînnoită privind politica industrială a UE

Aceasta este o strategie care permite întreprinderilor să creeze locuri de muncă și creștere economică, care își apără regiunile și lucrătorii cei mai afectați de mutațiile industriale și care consolidează și protejează rolul de lider, competitivitatea și avansul tehnologic ale Europei[45].

Prioritățile strategiei în domeniul politicii industriale sunt:

- *Consolidarea industriei europene*
  - Să creeze de locuri de muncă și creștere economică prin intermediul inovării și al investițiilor.
- *Piață unică mai profundă și mai echitabilă: capacitarea cetățenilor și a întreprinderilor*
  - Să faciliteze integrarea întreprinderilor UE în lanțurile valorice europene și globale și să acționeze ca un motor al competitivității industriale;
  - Să ajute industria, cetățenii și comunitățile locale să se adapteze la schimbările sociale, economice și de mediu;
  - Asigurarea rezilienței prin învățare pe tot parcursul vieții, oferirea de șanse egale și acces echitabil la educație, formare și competențe tehnologice.
- *Modernizarea industriei pentru era digitală*
  - Stimularea asimilării tehnologiilor inteligente pe tot parcursul lanțurilor valorice industriale și promovarea creșterii întreprinderilor;
  - Desfășurarea de centre de inovare digitală și de alte centre tehnologice;
  - Digitalizarea la scară mai largă a industriei și modernizarea serviciilor publice, inclusiv prin acțiuni privind standardizarea în domeniul TIC, administrație publică, conectivitate de mare viteză (inclusiv 5G) și internetul obiectelor.
- *Valorificarea poziției de lider a Europei într-o economie circulară și cu emisii scăzute de dioxid de carbon*
  - Transformarea către modele de afaceri mai durabile și mai eficiente din punctul de vedere al utilizării resurselor;

[45] (https://eur-lex.europa.eu/legal-content/EN/TXT/?uri=COM:2017:479:FIN)

- O strategie privind trecerea la o economie circulară a materialelor plastice, o dezvoltare mai puternică a bioeconomiei.
- *Investițiile în industriile viitorului*
  - Investiții în infrastructură și în noile tehnologii;
  - Să stimuleze mai mult capitalul de investiții, să faciliteze utilizarea inovațiilor promițătoare și să ofere un mediu favorabil pentru dezvoltarea IMM-urilor dinamice.
- *Promovarea inovării industriale pe teren*
  - Transformarea cercetării în inovații revoluționare și crearea unor piețe noi care să genereze locuri de muncă și creștere economică;
  - Accelerarea și îmbunătățirea adoptării tehnologiilor în special în rândul IMM-urilor și al industriilor tradiționale.
- *Dimensiunea internațională*
  - Asigurarea unui comerț deschis și bazat pe norme, pentru valorificarea efectelor globalizării;
  - Promovarea condițiilor de concurență echitabile la nivel mondial, în negocierile comerciale bilaterale și multilaterale.
- *Parteneriat cu statele membre, cu regiunile, cu orașele și cu sectorul privat*
  - Îmbunătățirea condițiilor-cadru pentru investiții pentru a contribui la distribuirea resurselor și îmbunătățirea mediului de afaceri;
  - Reforma piețelor de produse și de servicii, care să faciliteze mobilitatea continuă și integrarea în lanțul valoric dincolo de frontierele geografice și sectoriale; reforma piețelor muncii și sistemelor sociale;
  - Facilitarea colaborării interregionale strategice mai aprofundată de-a lungul lanțurilor valorice industriale.

O nouă agendă europeană pentru cultură (2018)

Noua agendă răspunde invitației liderilor europeni de a face mai mult, prin cultură și educație, pentru a clădi societăți bazate pe coeziune și pentru a oferi o viziune a unei Uniuni Europene atractive. Scopul este de a valorifica întregul potențial al culturii pentru a contribui le construirea unei Uniuni mai echitabile și mai favorabile incluziunii, prin sprijinirea inovării, a creativității și a creșterii și creării de locuri de muncă durabile[46].

Noua agendă are trei obiective strategice, cu dimensiuni sociale, economice și externe:

1. *Dimensiunea socială* - valorificarea potențialului culturii și al diversității culturale pentru coeziunea și bunăstarea socială

   - Va sprijini cercetarea în materie de interacțiuni culturale pentru a evalua efectele în diverse domenii, inclusiv al sănătății și al bunăstării;

   - Va elabora acțiuni specifice în vederea incluziunii sociale prin cultură, prin intermediul programelor Creative Europe și Erasmus +, și va avea în vedere stabilirea unor criterii de selecție pentru programul Creative Europe, cu scopul de a încuraja gestionarea proiectelor bazată pe egalitatea de gen;

   - Va lansa, în cadrul programului Europa Creativă, un proiect intitulat ”Spații și orașe culturale și creative”, pentru a promova participarea culturală și regenerarea socială și urbană;

[46] (https://ec.europa.eu/culture/sites/culture/files/commission_communication_-_a_new_european_agenda_for_culture_2018.pdf)

- Va propune, în cadrul programului Europa Creativă, un program de mobilitate pentru profesioniștii din sectoarele culturale și creative;

- Comisia invită statele membre să se angajeze să realizeze progrese substanțiale în ceea ce privește eliminarea barierelor administrative și fiscale din calea mobilității, printre altele prin intermediul viitorului plan de lucru în domeniul culturii.

2. *Dimensiunea economică* - sprijinirea creativității bazate pe cultură în domeniul educației, al inovării, al creării de locuri de muncă și al creșterii

   - Va sprijini etapa de validare a proiectului OCDE intitulat ”Predarea, evaluarea și învățarea gândirii creative și critice în educație”, în vederea includerii unui modul de creativitate în programul privind evaluarea internațională a elevilor 2021 și va explora posibilitățile de a realiza ceva similar în învățământul superior și în domeniul formării;

   - Va promova muzica și artele în educație și formare, inclusiv ca temă prioritară în cadrul programului Erasmus+, precum și elaborarea unor module interdisciplinare axate pe creativitate în instituțiile de învățământ superior, care să combine artele, tehnologia informației și comunicațiilor și competențele antreprenoriale și de afaceri;

   - Va continua să sprijine regiunile care pun în aplicare strategii de specializare inteligentă și macro-regionale axate pe cultură și să promoveze turismul cultural durabil printr-o inițiativă europeană specială în cadrul Anului European;

   - Va sprijini parteneriatele între profesioniști și industriile din domeniul creativ și rețelele europene de incubatoare pentru inovarea bazată pe creativitate, integrând creativitatea, arta și designul cu tehnologia și știința de vârf;

   - Va realiza un proiect-pilot care să stimuleze crearea unor parteneriate mai puternice între sectoarele culturale și creative, autoritățile locale, partenerii sociali și furnizorii de servicii în domeniul educației și formării;

   - Va explora crearea unei comunități de cunoștințe și inovare în domeniul patrimoniului cultural și al industriilor creative în cadrul Institutului European de Inovare și Tehnologie;

   - Va organiza un dialog periodic cu sectoarele culturale și creative, în contextul strategiei pentru politica industrială, pentru a identifica necesitățile în materie de politică și a pune bazele unui cadru cuprinzător de politică la nivelul UE;

   - Va organiza un dialog periodic cu sectorul muzical și va desfășura acțiunea pregătitoare “Music Moves Europe”;

   - Va consolida dialogul cu industria europeană a audiovizualului, inclusiv prin intermediul evenimentelor din cadrul Forumului Filmului European;

   - Va sprijini statele membre în asigurarea remunerării echitabile a artiștilor și a creatorilor, prin intermediul unor dialoguri generale și specifice fiecărui sector, în concordanță cu Strategia privind piața unică digitală;

   - Comisia Europeană invită statele membre să se angajeze să îmbunătățească condițiile socioeconomice ale artiștilor și creatorilor și să promoveze educația și formarea în domeniul artei în cadrul viitorului plan de lucru.

3. *Dimensiunea externă* - consolidarea relațiilor culturale internaționale

- Va promova sectoarele culturale și creative din Balcanii de Vest prin consolidarea sprijinului acordat prin programul Europa Creativă și intenționează să utilizeze instrumentul de asistență pentru preaderare pentru a sprijini cultura în țările implicate în procesul de aderare și în Balcanii de Vest, în special în ceea ce privește punerea în aplicare a inițiativelor emblematice corespunzătoare din planul de acțiune în sprijinul activităților de transformare a Balcanilor de Vest;
- Intenționează să lanseze a treia etapă a programului cultural al Parteneriatului estic și să consolideze societatea civilă prin cultură în țările din regiunea mediteraneeană;
- Va lansa o acțiune pregătitoare privind casele de cultură europene în țările partenere;
- Va consolida dialogul pe teme culturale cu China și va lansa un nou dialog cu Japonia;
- Va pune în aplicare al 11-lea program cultural al Fondului european de dezvoltare intra-ACP pentru țările din Africa, zona Caraibilor și Pacific, care va completa acțiunile din cadrul tuturor celorlalte programe relevante ale UE, pentru a sprijini crearea de locuri de muncă, construirea identității, formarea profesională, cooperarea în domeniul audiovizualului și punerea în aplicare a Convenției UNESCO din 2005 în țările respective;
- Va elabora strategii de cooperare culturală la nivel regional, începând cu Balcanii de Vest, regiunile din Orientul Mijlociu și Nordul Africii și America Latină;
- Va adăuga protecția patrimoniului cultural la sarcinile misiunilor din cadrul politicii de securitate și apărare comune, acolo unde este cazul, pe baza misiunilor și a proiectelor în curs;
- Va sprijini coridoarele patrimoniului Drumului Mătăsii din Asia Centrală, Afganistan și Iran;
- Comisia Europeană invită statele membre să coopereze la elaborarea unor activități comune cu Comisia, Înaltul Reprezentant și cu serviciile aferente, inclusiv cu Serviciul European de Acțiune Externă.

Acțiuni transversale

- Protejarea și valorificarea patrimoniului cultural:
  - Va prezenta un plan de acțiune pentru patrimoniul cultural, va invita statele membre să elaboreze proiecte de planuri similare la nivel național și va monitoriza cele 10 inițiative europene prin intermediul planurilor de lucru ale Consiliului în domeniul culturii;
  - Va propune integrarea rezultatelor anului în viitoarele programe ale UE și în politica de coeziune a acesteia;
  - Va sprijini asigurarea punerii în aplicare a viitorului regulament al UE privind importul de bunuri culturale, prin intermediul planului de acțiune privind comerțul ilegal cu bunuri culturale, și va institui o platformă socială a părților interesate din domeniul științei și al politicilor cu privire la patrimoniul cultural aflat în pericol;
- Digital4Culture - strategie pentru a valorifica propunerile din domeniul drepturilor de autor, al audiovizualului și al radiodifuziunii:

- Va crea o rețea de centre de competență pe întreg teritoriul UE pentru a proteja cunoștințele privind monumentele de patrimoniu aflate în pericol prin digitalizarea la scară largă (2019);
- Va crea un anuar online al filmelor europene și va lansa prima Săptămână a filmului european pentru a pune filmele europene la dispoziția școlilor din întreaga Europă (2019);
- Va institui o rețea paneuropeană de centre creative și de inovare digitale pentru a sprijini transformarea digitală (2020);
- Va propune următoarele etape pentru Europeana, platforma digitală europeană dedicată patrimoniului cultural (2018);
- Va lansa proiecte-pilot de mentorat pentru profesioniștii din domeniul audiovizualului - în special pentru femei - pentru a ajuta noi talente să își dezvolte parcursurile și abilitățile profesionale (2019);
- Va stimula interacțiunile și colaborarea dintre artă și tehnologie în sprijinul inovării durabile la nivel industrial și societal (2018).

Programul Europa Creativă (2021-2027)

Programul își propune ca și obiective generale, promovarea cooperării la nivel european în domeniul diversității lingvistice și culturale și al patrimoniului cultural și creșterea competitivității sectoarelor culturale și creative europene, în special competitivitatea sectorului audiovizual[47].

Programul are următoarele obiective specifice:

- Sporirea dimensiunilor economice, sociale și externe ale cooperării la nivel european pentru dezvoltarea și promovarea diversității culturale europene și a patrimoniului cultural al Europei și consolidarea competitivității sectoarelor culturale și creative europene, precum și consolidarea relațiilor culturale internaționale;
- Promovarea competitivității și scalabilității industriei audiovizuale europene;
- Promovarea cooperării privind politicile și a acțiunilor inovatoare care sprijină toate componentele programului, inclusiv promovarea unui peisaj mediatic diversificat și pluralist, a alfabetizării mediatice și a incluziunii sociale.

Programul cuprinde următoarele trei componente:

1. *Componenta CULTURĂ*
   - Sporirea dimensiunii și a circulației transfrontaliere a operelor europene și a operatorilor europeni din domeniile culturale și creative;
   - Creșterea participării la viața culturală în întreaga Europă;
   - Promovarea rezilienței societății și a incluziunii sociale prin intermediul culturii și al patrimoniului cultural;
   - Sporirea capacității sectoarelor culturale și creative europene de a prospera și de a genera locuri de muncă;
   - Consolidarea identității și a valorilor europene prin sensibilizarea culturală, educația în domeniul artei și creativitatea bazată pe cultură în domeniul educației;

[47] (https://data.consilium.europa.eu/doc/document/ST-15618-2018-COR-1/ro/pdf)

- Promovarea consolidării capacității internaționale a sectoarelor culturale și creative europene, astfel încât acestea să fie active la nivel internațional;
- Contribuirea la strategia globală a Uniunii pentru relațiile culturale internaționale prin diplomație culturală.

2. *Componenta MEDIA*
   - Cultivarea talentelor și a competențelor și stimularea colaborării și a inovării în crearea și producerea de opere audiovizuale europene;
   - Creșterea distribuției operelor teatrale și online și oferirea unui acces mai larg la nivel transfrontalier la operele audiovizuale europene, inclusiv prin modele de afaceri inovatoare și prin utilizarea de noi tehnologii;
   - Promovarea operelor audiovizuale europene și sprijinirea atragerii unui public mai larg în Europa și dincolo de granițele acesteia.
3. *Componenta TRANS-SECTORIALĂ*
   - Sprijinirea cooperării politice transnaționale trans-sectoriale, inclusiv referitor la rolul culturii pentru incluziunea socială, promovarea cunoașterii programului și susținerea transferabilității rezultatelor;
   - Promovarea unor abordări inovatoare pentru crearea, accesarea, distribuția și promovarea de conținut în sectoarele culturale și creative;
   - Promovarea activităților transversale care acoperă mai multe sectoare, cu scopul de a ajusta schimbările structurale cu care se confruntă sectorul mijloacelor de informare în masă, precum și de a spori caracterul liber, diversificat și pluralist al peisajului mediatic, jurnalismul de calitate și alfabetizarea mediatică;
   - Înființarea și sprijinirea unor birouri care să promoveze programul în țara lor și care să stimuleze cooperarea transfrontalieră în sectoarele culturale și creative.

6. Cadrul strategic european în domeniul cercetării-inovării

O agendă europeană reînnoită pentru cercetare și inovare – șansa Europei de a-și modela viitorul – COM (2018) 306 final din 15.05.2018

Noua agendă prezintă o serie de acțiuni concrete care să aprofundeze capacitatea de inovare a Europei și să ofere o prosperitate durabilă. Acțiuni și etape propuse în cadrul Agendei[48]:

1. *Asigurarea investițiilor publice esențiale și stimularea investițiilor private*
   - Adoptarea rapidă a următorului cadru financiar multianual pentru a se asigura faptul că cercetarea și inovarea continuă să fie în viitor una dintre prioritățile esențiale ale politicii și ale finanțării UE, în cadrul diferitelor instrumente bugetare.
   - Statele membre trebuie să ia măsurile necesare pentru a-și maximiza investițiile în cercetare și inovare în vederea realizării obiectivului de 3% din produsul intern brut.
   - Sporirea investițiilor private în cercetare și inovare și extinderea inițiativelor, cum ar fi VentureEU, pentru stimularea investițiilor private și a capitalului „răbdător” (patient capital).

[48] (https://ec.europa.eu/info/sites/info/files/com-2018-306-a-renewed-european-agenda-_for_research-and-innovation_may_2018_en_0.pd)

2. *Adaptarea cadrelor de reglementare la inovare*

- Elaborarea unor cadre de reglementare ale UE și naționale adaptate exigențelor viitorului care să aplice principiul inovării. Acest lucru ar asigura faptul că, de fiecare dată când politica și legislația sunt revizuite, elaborate sau puse în aplicare, impactul asupra inovării este evaluat pe deplin.
    - Acordarea de prioritate transpunerii Directivei privind cadrele de restructurare preventivă, a doua șansă și măsurile de sporire a eficienței procedurilor de restructurare, de insolvență și de remitere de datorie.
    - Comisia va simplifica în continuare normele sale privind ajutoarele de stat. Acest lucru va contribui la facilitarea combinării fără sincope a diferitelor fonduri, precum și la îmbunătățirea utilizării standardelor comune de evaluare pentru proiectele de cercetare și inovare.

3. *Transformarea Europei într-un lider în inovarea creatoare de piață*
    - Înființarea unui Consiliu European pentru Inovare în vederea identificării și a extinderii inovațiilor revoluționare și deschizătoare de drumuri. Se va pune accentul pe inovațiile rapide, cu grad ridicat de risc, care au un potențial puternic de a crea piețe complet noi.
4. *Stabilirea misiunilor de cercetare și inovare la nivelul întregii UE*
    - Lansarea unui prim set de inițiative de cercetare și inovare la nivelul UE, cu obiective îndrăznețe, ambițioase și o valoare adăugată europeană accentuată.
5. *Sprijinirea diseminării rapide a inovării și a adoptării în întreaga Uniune*
    - Utilizarea fondurilor structurale și de investiții europene pentru a aduce regiunile în economia inovării. Strategiile de specializare inteligentă ar trebui să fie consolidate și optimizate pentru a permite sprijinirea inovării interregionale. Ar trebui să se creeze sinergii cu programul „Orizont Europa”, Fondul InvestEU, Fondul social european, Programul Erasmus +, Programul „Europa digitală”, politica agricolă comună și alte programe.
6. *Investiții în competențe la toate nivelurile și capacitarea universităților europene pentru a deveni mai antreprenoriale și interdisciplinare*
    - Contribuirea la modernizarea universităților și a organizațiilor publice de cercetare cu ajutorul unei etichete „știință deschisă”.

Program-cadru pentru cercetare și inovare Orizont Europa (2021-2027)

Obiectivul general al programului este ca investițiile Uniunii în cercetare și inovare să genereze un impact științific, economic și societal care să permită consolidarea bazelor științifice și tehnologice ale Uniunii și stimularea competitivității sale, inclusiv în industrie, îndeplinirea priorităților strategice ale Uniunii, precum și abordarea provocărilor globale, inclusiv obiectivele de dezvoltare durabilă[49].

Programul are patru obiective specifice:

- Să sprijine crearea și difuzarea unor cunoștințe, competențe, tehnologii și soluții la provocările globale noi și de înaltă calitate;
- Să consolideze impactul cercetării și inovării în ceea ce privește elaborarea, sprijinirea și punerea în aplicare a politicilor Uniunii și să sprijine utilizarea soluțiilor inovatoare în industrie și în societate pentru a aborda provocările mondiale;
- Să stimuleze toate formele de inovare, inclusiv inovarea revoluționară, și să consolideze introducerea pe piață a soluțiilor inovatoare;

[49] (https://eur-lex.europa.eu/legal-content/EN/TXT/?qid=1540387631519&uri=CELEX%3A52018PC0435)

- Să optimizeze rezultatele programului în vederea obținerii unui impact mai mare în cadrul unui Spațiu European al Cercetării consolidat.

Programul este alcătuit din următorii piloni care contribuie la dezvoltarea obiectivelor generale și specifice:

1. *Pilonul I Excelență științifică* - consolidarea și extinderea excelenței bazei științifice a UE
   - Consiliul european pentru cercetare (CEC) - cercetare de frontieră realizată de cei mai buni cercetători împreună cu echipele lor;
   - Acțiunile Marie Sklodowska-Curie - dotarea cercetătorilor cu noi cunoștințe și competențe prin intermediul mobilității și al formării;
   - Infrastructurile de cercetare - infrastructuri de cercetare de nivel mondial, integrate și interconectate;
2. *Pilonul II Provocări globale și competitivitate industrială europeană* - stimularea tehnologiilor esențiale și a soluțiilor care susțin politicile UE și obiectivele de dezvoltare durabilă
   - Clusterul Sănătate;
   - Clusterul Cultură, creativitate și societate favorabilă incluziunii;
   - Clusterul Dezvoltarea digitală, industria și spațiul;
   - Clusterul Climă, energie și mobilitate;
   - Clusterul Alimente, bioeconomie, resurse naturale, agricultură și mediu;
   - Securitate civilă pentru societate;
3. *Pilonul III O Europă inovatoare* - stimularea inovațiilor revoluționare creatoare de piețe și a ecosistemelor favorabile inovării
   - Consiliul European pentru Inovare (CEI) - sprijin pentru inovațiile cu potențial revoluționar și creator de piețe;
   - Ecosistemele europene de inovare - conectarea cu actorii regionali și naționali din domeniul inovării;
   - Institutul European de Inovare și Tehnologie (EIT) - reunirea principalilor actori (din cercetare, educație și mediul de afaceri) în jurul obiectivului comun de stimulare a inovării;
   - Extinderea participării și consolidarea Spațiului European de Cercetare - optimizarea punctelor forte și a potențialului pentru o Europă mai inovatoare
   - Extinderea participării și răspândirea excelenței, de exemplu: formarea de echipe comune de cercetare (teaming) și twinning; catedre SEC; COST; sprijinirea PCN-urilor; circulația creierelor și inițiative pentru excelență; acces (Hop-on);
   - Reformarea și consolidarea sistemului european de cercetare și inovare - dovezi științifice și activități prospective; știința deschisă; mecanismul de sprijin al politicilor; cariere atractive în cercetare; inițiative științifice cetățenești, cercetare și inovare responsabile; egalitate de gen.

Programul pentru cercetare și formare al Comunității Europene a Energiei Atomice Euratom (2021-2025)

Obiectivele generale ale programului urmăresc desfășurarea de activități de cercetare și formare în domeniul nuclear pentru a sprijini îmbunătățirea continuă a securității nucleare, a siguranței și a radioprotecției și contribuția potențială la decarbonizarea pe termen lung a sistemului energetic în condiții de siguranță, eficiență și securitate[50].

[50] (https://eur-lex.europa.eu/legal-content/EN/TXT/?uri=CELEX%3A52018PC0437)

Noutățile aduse de program, față de perioada 2014-2020:

- Accent sporit pe aplicațiile neenergetice ale radiațiilor (în sectorul medical, industrial, spațial);
- Deschiderea unor oportunități de mobilitate pentru cercetătorii din sectorul nuclear prin includerea în acțiunile Marie Sklodowska-Curie;
- Reducerea numărului de obiective specifice de la 14 la 4, acoperind atât acțiunile directe (implementate de JRC), cât și acțiunile indirecte:
    - Îmbunătățirea utilizării în condiții de siguranță și securitate a energiei nucleare și a aplicațiilor neenergetice ale radiațiilor ionizate, inclusiv în ceea ce privește securitatea, siguranța și garanțiile nucleare, radioprotecția, gestionarea în condiții de siguranță a combustibilului uzat și a deșeurilor radioactive și dezafectarea;
    - Menținerea și dezvoltarea în continuare a expertizei și competenței în cadrul comunității;
    - Promovarea dezvoltării energiei de fuziune și contribuția la punerea în aplicare a foii de parcurs privind fuziunea;
    - Sprijinirea politicii comunității privind siguranța, securitatea și garanțiile nucleare.

7. Cadrul strategic european în domeniul social

Al treilea program de acțiune a Uniunii în domeniul sănătății (2014-2020)

Obiectivele generale ale programului sunt acelea de a veni în completarea, de a sprijini și de a adăuga valoare politicilor statelor membre, de a îmbunătăți starea de sănătate a cetățenilor Uniunii și a reducerii inegalității în ceea ce privește sănătatea. Aceste obiective generale se pot realiza prin promovarea sănătății, încurajarea inovării în domeniul sănătății, sporirea durabilității sistemelor de sănătate și protejarea cetățenilor Uniunii de amenințările transfrontaliere grave la adresa sănătății. Obiectivele generale se realizează prin intermediul următoarelor obiective specifice[51]:

1. *Promovarea sănătății, prevenirea bolilor, favorizarea unor medii propice pentru un stil de viață sănătos*
    - Identificarea, diseminarea și promovarea acceptării bunelor practici bazate pe dovezi în măsurile de promovare a sănătății și de prevenire a bolilor, eficace din punctul de vedere al costurilor, vizând, în special, principalii factori de risc legați de stilul de viață, punându-se accentul pe valoarea adăugată.

2. *Protejarea cetățenilor Uniunii de amenințările transfrontaliere grave la adresa sănătății*
    - Identificarea și elaborarea de abordări coerente și promovarea punerii în aplicare a acestora pentru o mai bună pregătire și coordonare în cazul unor urgențe în domeniul sănătății.

3. *Sprijinirea consolidării capacităților în materie de sănătate publică și pentru a contribui la sisteme de sănătate inovatoare, eficiente și sustenabile*
    - Identificarea și dezvoltarea unor mecanisme și instrumente la nivelul Uniunii Europene pentru a aborda deficitul de resurse, atât umane, cât și financiare;
    - Facilitarea adoptării voluntare a inovațiilor în intervențiile în materie de sănătate publică și în strategiile de prevenire.

[51] (https://ec.europa.eu/health/funding/programme_en)

4. *Sporirea accesului la asistență medicală mai bună și mai sigură pentru cetățenii Uniunii*
    - Sporirea accesului la cunoștințele de specialitate și informațiile medicale corespunzătoare unor afecțiuni specifice dincolo de frontierele naționale;
    - Facilitarea aplicării rezultatelor cercetării și elaborarea de instrumente pentru ameliorarea calității asistenței medicale și a siguranței pacienților, printre altele prin acțiuni care să contribuie la sporirea cunoștințelor lor în domeniul sănătății.

Programul UE pentru ocuparea forței de muncă și inovare socială – EaSI (2014-2020)

EaSI este un instrument menit să promoveze crearea unui număr cât mai mare de locuri de muncă de calitate și durabile, să garanteze o protecție socială adecvată și decentă, să lupte împotriva excluziunii sociale și sărăciei și să îmbunătățească condițiile de muncă. Obiectivele programului EaSI sunt[52]:

- Să consolideze asimilarea obiectivelor UE și coordonarea acțiunilor la nivel european și național în domeniul ocupării forței de muncă, al afacerilor sociale și al incluziunii;
- Să sprijine dezvoltarea unor sisteme adecvate, accesibile și eficiente de protecție socială și a piețelor muncii;
- Să modernizeze legislația UE și să garanteze aplicarea sa efectivă;
- Să promoveze mobilitatea geografică și să stimuleze oportunitățile de ocupare a forței de muncă;
- Să crească disponibilitatea și accesibilitatea micro-finanțărilor pentru persoanele vulnerabile care doresc să creeze o microîntreprindere, precum și pentru microîntreprinderile existente, și să faciliteze accesul la finanțare pentru întreprinderile sociale.

Programul are trei axe complementare:

1. *PROGRESS*
    - Modernizarea politicilor sociale și de ocupare a forței de muncă;
    - Cuprinde trei secțiuni tematice: ocuparea forței de muncă, în special pentru a combate șomajul în rândul tinerilor; protecția socială, incluziunea socială și reducerea și prevenirea sărăciei;
    - Obiectivele axei sunt: să dezvolte și să difuzeze cunoștințe analitice comparative de mare calitate; să faciliteze schimbul de informații, învățarea reciprocă și dialogul, într-un mod eficient și incluziv; să ofere sprijin financiar pentru testarea inovațiilor în materie de politică socială și de ocupare a forței de muncă; să furnizeze sprijin financiar organizațiilor pentru a le spori capacitatea de a dezvolta, promova și contribui la punerea în aplicare a instrumentelor și politicilor UE;

2. *EURES*
    - Promovarea mobilității locurilor de muncă în UE - consolidarea EURES - o rețea europeană de mobilitate a locurilor de muncă ce oferă informații, orientare și servicii de angajare / plasare pentru angajatori, persoane aflate în căutarea unui loc de muncă și cetățenii care doresc să dacă uz de dreptul la liberă circulație a lucrătorilor;
    - Cuprinde trei secțiuni tematice: transparența privind ofertele de muncă, cererile de locuri de muncă și toate informațiile aferente pentru solicitanți și angajatori; înființarea unor servicii de recrutare și de plasare a forței de muncă; parteneriate transfrontaliere;
    - Obiectivele axei sunt: să se asigure că ofertele și cererile de locuri de muncă și toate informațiile aferente sunt transparente pentru potențialii solicitanți și angajatori; să sprijine

[52] (https://ec.europa.eu/social/main.jsp?catId=1081)

furnizarea de servicii EURES care promovează recrutarea și plasarea lucrătorilor în posturi de calitate și durabile prin compensarea ofertelor și cererilor de locuri de muncă, acoperind toate etapele plasării forței de muncă, de la pregătirea dinaintea recrutării la asistența ulterioară recrutării;

3. *Micro-finanțare și antreprenoriat social*
   - Facilitarea accesului la micro-finanțare și încurajarea antreprenoriatului social;
   - Cuprinde două secțiuni tematice: microcredite pentru grupurile vulnerabile și microîntreprinderi și Antreprenoriat social;
   - Obiectivele axei sunt: să faciliteze accesul la micro-finanțare pentru grupurile vulnerabile care doresc să înființeze sau să-și dezvolte propria întreprindere și pentru micro-întreprinderi și să sporească oferta de micro-finanțare; să dezvolte capacitatea instituțională a furnizorilor de micro-credite; să sprijine dezvoltarea de întreprinderi sociale, în special prin facilitarea accesului la finanțare.

Pilonul European al Drepturilor Sociale

Pilonul drepturilor sociale vizează furnizarea de drepturi noi și mai eficiente pentru cetățeni. Se bazează pe 20 de principii cheie, structurate pe trei categorii[53]:

1. Egalitate de șanse și acces pe piața muncii
   - Educație, formare și învățare pe tot parcursul vieții;
   - Egalitate de gen;
   - Egalitate de șanse;
   - Sprijin activ pentru ocuparea forței de muncă.
2. Condiții corecte de muncă
   - Ocupare sigură și adaptabilă;
   - Salarii;
   - Informații despre condițiile de muncă și protecție în caz de concedieri;
   - Dialog social și implicarea lucrătorilor;
   - Echilibrul muncă-viață personală;
   - Mediu de muncă sănătos, sigur și bine adaptat și protecția datelor.
3. Protecție și incluziune socială
   - Îngrijirea copiilor și sprijin pentru copii;
   - Protecție socială;
   - Beneficii pentru șomaj;
   - Venit minim;
   - Venituri și pensii pentru vârstnici;
   - Asistență medicală;
   - Incluziunea persoanelor cu dizabilități;
   - Îngrijiri pe termen lung;
   - Locuințe și asistență pentru persoanele fără adăpost;
   - Accesul la servicii de bază.

[53] (https://ec.europa.eu/commission/priorities/deeper-and-fairer-economic-and-monetary-union/european-pillar-social-rights/european-pillar-social-rights-20-principles_en)

Fondul Social European Plus (FSE+)

FSE+ sprijină următoarele obiective specifice în domeniile de politică ale ocupării forței de muncă, educației, incluziunii sociale și sănătății, contribuind astfel la obiectivul de politică intitulat „O Europă mai socială prin implementarea Pilonului european al drepturilor sociale”[54].

- Îmbunătățirea accesului la piața muncii pentru toate persoanele în căutarea unui loc de muncă, în special pentru tineri, șomerii de lungă durată și persoanele inactive, promovarea desfășurării de activități independente și a economiei sociale;

- Modernizarea instituțiilor și a serviciilor pieței muncii pentru ca acestea să evalueze și să anticipeze necesitățile în materie de competențe, să asigure o asistență promptă și personalizată și să sprijine corelarea cererii și a ofertei, tranzițiile și mobilitatea pe piața muncii;

- Promovarea participării femeilor la piața muncii, a unui echilibru mai bun între viața profesională și cea privată, inclusiv accesul la servicii de îngrijire a copiilor, a unui mediu de lucru sănătos care să reducă riscurile la adresa sănătății, a adaptării la schimbare a lucrătorilor, a întreprinderilor și a antreprenorilor și a îmbătrânirii active și în condiții bune de sănătate;

- Îmbunătățirea calității, a eficacității și a relevanței pentru piața muncii a sistemelor de educație și formare, pentru a sprijini dobândirea de competențe-cheie, inclusiv de competențe digitale;

- Promovarea accesului egal la educație și formare de calitate și favorabile incluziunii, precum și a absolvirii acestora, în special pentru grupurile defavorizate, începând de la educația și îngrijirea copiilor preșcolari, continuând cu educația și formarea generală și profesională și până la învățământul terțiar, precum și educația și învățarea în rândul adulților, inclusiv prin facilitarea mobilității în scop educațional pentru toți;

- Promovarea învățării pe tot parcursul vieții, în special a oportunităților flexibile de perfecționare și reconversie profesională pentru toți, ținând seama de competențele digitale, anticipând mai bine schimbările și noile cerințe în materie de competențe pe baza nevoilor pieței muncii, facilitând tranzițiile profesionale și încurajând mobilitatea profesională;

- Favorizarea incluziunii active pentru a promova egalitatea de șanse și participarea activă și a îmbunătăți capacitatea de inserție profesională;

- Promovarea integrării socioeconomice a resortisanților țărilor terțe și a comunităților marginalizate, cum ar fi romii;

- Creșterea accesului egal și în timp util la servicii de calitate, sustenabile și cu prețuri accesibile; modernizarea sistemelor de protecție socială, inclusiv promovarea accesului la protecție socială; îmbunătățirea accesibilității, a eficacității și a rezilienței sistemelor de sănătate și a serviciilor de îngrijire pe termen lung;

- Promovarea integrării sociale a persoanelor expuse riscului de sărăcie sau de excluziune socială, inclusiv a persoanelor celor mai defavorizate și a copiilor;

- Reducerea deprivării materiale prin furnizarea de alimente și/sau asistență materială de bază persoanelor celor mai defavorizate, inclusiv prin măsuri auxiliare.

[54] (https://eur-lex.europa.eu/legal-content/RO/TXT/HTML/?uri=CELEX:52018PC0382&from=EN)

Erasmus, programul de acțiune al Uniunii în domeniul educației, formării, tineretului și sportului (2021-2027)

Obiectivul general al programului este de a sprijini dezvoltarea educațională, profesională și personală a persoanelor din domeniul educației, formării, tineretului și sportului, atât în Europa, cât și în afara ei, contribuind astfel la o creștere economică durabilă, la crearea de locuri de muncă, la coeziune socială și la consolidarea identității europene. Astfel, programul este un instrument esențial pentru instituirea unui spațiu european al educației, pentru sprijinirea implementării cooperării strategice europene în domeniul educației și formării, cu agendele sectoriale aferente, pentru promovarea cooperării în domeniul politicii pentru tineret în cadrul strategiei pentru tineret a Uniunii pentru perioada 2019-2027 și pentru dezvoltarea dimensiunii europene a sportului[55].

Programul are următoarele obiective specifice:

- Să promoveze mobilitatea de studiu, precum și cooperarea, incluziunea, excelența, creativitatea și inovarea la nivelul organizațiilor și al politicilor în domeniul educației și formării;
- Să promoveze mobilitatea de studiu în scopul învățării non-formale și participarea activă a tinerilor, precum și cooperarea, incluziunea, creativitatea și inovarea la nivelul organizațiilor și al politicilor în domeniul tineretului;
- Să promoveze mobilitatea de studiu a antrenorilor sportivi și a personalului, precum și cooperarea, incluziunea, creativitatea și inovarea la nivelul organizațiilor și al politicilor în domeniul sportului.

Obiectivele programului se urmăresc prin următoarele trei acțiuni-cheie și prin intermediul acțiunilor Jean Monnet:

- Acțiunile Jean Monnet
  - Acțiunea Jean Monnet în domeniul învățământului superior;
  - Acțiunea Jean Monnet în alte domenii ale educației și formării;
  - Sprijinirea următoarelor instituții care urmăresc un obiectiv de interes european: Institutul Universitar European din Florența, inclusiv Școala de guvernanță transnațională a acestuia; Colegiul Europei (campusurile din Bruges și Natolin); Institutul European de Administrație Publică din Maastricht; Academia de Drept European din Trier; Agenția Europeană pentru Educație Specială și Incluzivă din Odense și Centrul Internațional de Formare Europeană din Nisa.
- Acțiunea cheie 1. Mobilitatea de studiu
  - Mobilitatea studenților și a personalului din învățământul superior;
  - Mobilitatea cursanților și a personalului din instituțiile de educație și formare profesională;
  - Mobilitatea elevilor și a personalului din școli;
  - Mobilitatea personalului care se ocupă de educația adulților;
  - Oportunitățile de învățare a limbilor, inclusiv cele care sprijină activitățile de mobilitate;
  - Mobilitatea tinerilor;
  - Activitățile la care participă tinerii;
  - Activitățile DiscoverEU;
  - Mobilitatea lucrătorilor de tineret;
  - Mobilitatea personalului și a antrenorilor sportivi.

[55] (http://www.europarl.europa.eu/RegData/etudes/BRIE/2018/628313/EPRS_BRI(2018)628313_EN.pdf)

- Acțiunea cheie 2. Cooperarea între organizații și instituții
  - Parteneriate în domeniul educației, formării, tineretului și sportului pentru cooperare și schimb de practici, inclusiv parteneriate la scară redusă menite să încurajeze un acces mai larg și mai incluziv la program;
  - Parteneriate pentru excelență, în special universități europene, centre de excelență profesională și programe de masterat în cotutelă;
  - Parteneriate pentru inovare în domeniul educației, formării și tineretului menite să consolideze capacitatea de inovare a Europei;
  - Platforme și instrumente online în vederea unei cooperări virtuale, inclusiv servicii de asistență pentru eTwinning și pentru platforma electronică pentru învățarea în rândul adulților în Europa;
  - Evenimente sportive organizate fără scop lucrativ care urmăresc dezvoltarea dimensiunii europene a sportului.
- Acțiunea cheie 3. Sprijin pentru elaborarea de politici și pentru cooperare
  - Elaborarea și punerea în aplicare a agendelor de politică generale și sectoriale ale Uniunii în domeniul educației și al formării, inclusiv cu sprijinul rețelei Eurydice sau al activităților altor organizații relevante;
  - Sprijinirea instrumentelor și a măsurilor Uniunii care promovează calitatea, transparența și recunoașterea competențelor, a aptitudinilor și a calificărilor;
  - Dialogul în materie de politică și cooperarea cu principalele părți interesate, inclusiv cu rețelele existente la nivelul Uniunii, cu organizațiile neguvernamentale europene și cu organizațiile internaționale din domeniul educației și formării;
  - Elaborarea și punerea în aplicare a agendei de politică a Uniunii privind tineretul, cu sprijinul rețelei Wiki pentru tineret;
  - Instrumente și măsuri ale Uniunii care să promoveze calitatea, transparența și recunoașterea competențelor și a aptitudinilor, în special prin intermediul Youthpass;
  - Dialogul în materie de politică și cooperarea cu părțile interesate relevante, inclusiv cu rețelele existente la nivelul Uniunii, cu organizațiile neguvernamentale europene și cu organizațiile internaționale în domeniul tineretului, dialogul UE cu tinerii și sprijinirea Forumului European de Tineret;
  - Elaborarea și punerea în aplicare a agendei de politică a Uniunii privind sportul și activitatea fizică;
  - Dialogul în materie de politică și cooperarea cu părțile interesate relevante, inclusiv cu organizațiile neguvernamentale europene și cu organizațiile internaționale în domeniul sportului;
  - Măsuri care să contribuie la o punere în aplicare calitativă și favorabilă incluziunii a programului;
  - Cooperarea cu alte instrumente ale Uniunii și furnizarea de sprijin altor politici ale Uniunii;
  - Activități de difuzare și de sensibilizare cu privire la rezultatele și prioritățile politicilor europene, precum și cu privire la program, inclusiv premii și recompense sportive.

8. Cadrul strategic european în domeniul bunei guvernanțe

Bună guvernanță pentru politica de coeziune. Consolidarea capacității administrative

Documentul subliniază importanța continuării modernizării instituțiilor publice și îmbunătățirii condițiilor pentru investiții eficiente în acest domeniu. Acesta identifică condițiile și instrumentele corespunzătoare pentru sprijinirea capacității administrative[56].

Două aspecte sunt considerate de importanță în legătură cu gestionarea politicii de coeziune:

- Sprijinirea capacității administrative se referă la asigurarea structurilor corespunzătoare, a resurselor umane, a sistemelor și instrumentelor necesare, adică asigurarea faptului că responsabilitățile și sarcinile sunt clar atribuite și personalul este motivat și are competențele cerute pentru a gestiona fondurile. De asemenea, instituțiile trebuie să aibă la dispoziție instrumentele corespunzătoare (sisteme IT, manuale, regulamente etc.), care să le facă mai puțin vulnerabile;
- Guvernanța include asigurarea interacțiunii și coordonării cu părțile interesate și responsabilizarea politicienilor și managerilor pentru performanță, protejarea împotriva corupției și a conflictelor de interese și promovarea transparenței.

Acțiuni prioritare propuse în document:

- *Instrumente (toolbox) pentru stimularea capacității*
  - TAIEX-REGIO PEER 2 PEER - sistem de schimb de experți pentru a îmbina nevoile cu expertiza din diferite țări;
  - Platforme specifice - Platforma S3 pentru specializare inteligentă sau Rețeaua de Dezvoltare Urbană pentru dezvoltare urbană sustenabilă;
  - Inițiativele pentru capacitate administrativă se concentrează pe politici orizontale precum achiziții publice și ajutor de stat - elaborarea de planuri de acțiune naționale, promovarea utilizării Pactelor de integritate;
  - Dezvoltarea instrumentului integrat IT tool ARACHNE pentru sprijinirea autorităților de management cu controalele și verificările administrative (data mining);
  - Dezvoltarea unei biblioteci online de bune practici în achiziții publice;
  - Elaborarea unui ghid ”ușor de folosit” pentru a sprijini funcționarii publici în a evita erorile cele mai frecvente în achiziții publice.
- *Instruire și sprijin adaptate*
  - Profesionalizarea funcționarilor publici;
  - Dezvoltarea unui cadru de competențe pentru instituțiile care gestionează fonduri și a unui instrument de auto-evaluare;
  - Dezvoltarea unor programe de instruire profesională specifice;
  - Cooperarea cu alte organizații internaționale (ex. OECD, BM) pentru promovarea achizițiilor publice strategice sau analiza factorilor care blochează creșterea și ajută regiunile rămase în urmă să recupereze decalajul;
  - Crearea unui grup de lucru pentru implementarea mai bună a politicii de coeziune și utilizarea fondurilor disponibile;

[56] (https://ec.europa.eu/regional_policy/en/information/publications/brochures/2018/good-governance-for-cohesion-policy-administrative-capacity-building)

- Sprijin specific pentru regiunile industriale pentru a-și restructura economiile;
- Parteneriate transnaționale inter-regionale pentru proiecte inovatoare și stimulente pentru investiții în mediul de afaceri în concordanță cu strategiile de specializare inteligentă;
- Asistență tehnică adaptată, oferită de UE pentru autoritățile de management pentru perioada de după 2020.

- *Proceduri de calitate și parteneriate*
  - Comisia a creat un grup de lucru de experți la nivel înalt pentru a oferi consultanță pentru simplificarea procedurilor;
  - Cooperarea cu Banca Europeană de investiții - instrumente JASPERS, FI-Compass, URBIS (consultanță pentru orașe pentru a-și planifica investițiile care să sprijine propriile strategii de dezvoltare urbană și să obțină acces la finanțare);
  - Planuri de consolidare administrativă.

9. Cadrul general național

În cadrul acestui capitol sunt prezentate principalele documente programatice de la nivel național. Programele din perioada 2014-2020 sunt valabile, conform regulii n+3, până în anul 2023, motiv pentru care sunt prezentate în conținutul capitolului.

Pentru perioada 2021-2027 la nivelul României se propune următoarea arhitectură a programelor operaționale aferente implementării politicii de coeziune la nivel național, în conformitate cu Acordul de Parteneriat pentru perioada de programare 2021-2027[57] (versiunea decembrie 2021)

1. Programul Operaţional Tranziție Justă (POTJ);
2. Programul Operațional Dezvoltare Durabilă (PODD);
3. Programul Operațional Transport (POT);
4. Programului Operațional Creștere Inteligentă, Digitalizare și Instrumente Financiare (POCIDIF);
5. Programul Operațional Sănătate (POS);
6. Programul Operațional Educație și Ocupare (POEO);
7. Programul Operaţional Incluziune și Demnitate Socială (POIDS);
8. Programe Operaţionale Regionale (POR);
9. Programul Operațional Asistență Tehnică (POAT).

Programul Operațional Tranziție Justă (POTJ)

- Prioritatea 1. O tranziție justă prin dezvoltarea spiritului antreprenorial, IMM-urilor a cercetării și inovării și a digitalizarii;
- Prioritatea 2 .O tranziție justă prin investiții în tehnologii și infrastructuri pentru energie curată cu emisii reduse;
- Prioritatea 3. O tranziție justă prin reducerea poluării și consolidarea economiei circulare;

[57] Alocările menționate în cadrul Acordului de Parteneriat sunt indicative, incluzând flexibilitățile permise de către Regulamentul EU nr. 1060/2021 cu privire la transferul de resurse între fonduri, precum și între tipuri de regiuni. Prin urmare, aceste sume pot suferi modificări ca urmare a negocierilor dintre autoritățile române și reprezentanții Comisiei Europene.

- Prioritatea 4. O tranziție justă bazată pe creșterea nivelului de ocupare a forței de muncă calificată;
- Prioritatea 5. Asistență tehnică;

Programul Operațional Dezvoltare Durabilă (PODD)

- Prioritatea 1. Dezvoltarea infrastructurii de apă și apă uzată și tranziția la o economie circular;
- Prioritatea 2. Protecţia mediului prin conservarea biodiversităţii, asigurarea calităţii aerului şi remediere a siturilor contaminate;
- Prioritatea 3. Promovarea adaptării la schimbările climatice şi managementul riscurilor;
- Prioritatea 4. Promovarea eficienței energetice, a sistemelor și rețelelor inteligente de energie și reducerea emisiilor de gaze cu efect de seră.

Programul Operaţional Transport (POT)

- Prioritatea 1. Îmbunătățirea conectivității primare rutiere;
- Prioritatea 2. Îmbunătățirea conectivit ății secundare rutiere;
- Prioritatea 3. Creșterea siguranței rutiere;
- Prioritatea 4. Creșterea eficienței căilor ferate române;
- Prioritatea 5. Creșterea atractivității transportului feroviar de călători;
- Prioritatea 6. Dezvoltarea mobilității sustenabile în nodurile urbane;
- Prioritatea 7. Dezvoltarea transportului naval și multimodal;
- Prioritatea 8. Dezvoltarea transportului aerian;
- Prioritatea 9. Asistență tehnică.

Programul Operațional Creștere Inteligentă, Digitalizare și Instrumente Financiare (POCIDIF)

POCIDIF propune măsuri în domeniile cercetării, dezvoltării şi inovării/specializării inteligente și al digitalizării, finanțate fie prin granturi, fie prin instrumente financiare cu respectarea regulilor de ajutor de stat, după caz, pentru a răspunde provocărilor identificate la nivel național. Programul contribuie la realizarea Obiectivului de Politică 1 – OP1 „o Europă mai competitivă și mai inteligentă, prin promovarea unei transformări economice inovatoare și inteligente și a conectivității TIC regionale” prin următoarele obiective specifice:

– a(i) dezvoltarea și creșterea capacităților de cercetare și inovare și adoptarea tehnologiilor avansate;

– a(ii) valorificarea avantajelor digitalizării, în beneficiul cetățenilor, al companiilor, al organizațiilor de cercetare și al autorităților publice;

– a(iii) intensificarea creșterii durabile și a competitivității IMM-urilor și crearea de locuri de muncă în cadrul IMM-urilor, inclusiv prin investiții productive;

– a(iv) dezvoltarea competențelor pentru specializare inteligentă, tranziție industrială și antreprenoriat;

Prioritățile programului:

- Prioritatea 1 - Susținerea și promovarea unui ecosistem de CDI atractiv și competitiv în RO;
- Prioritatea 2 - Digitalizare în administrația publică centrală, educație, cultură și mediu de afaceri;

- Prioritatea 3 - Stimularea accesului la finanțare al IMM-urilor prin utilizarea Instrumentelor Financiare.

Programul Operațional Sănătate (POS)

- Prioritatea 1. Creșterea calității serviciilor de asistență medicală primară, comunitară și serviciilor oferite în regim ambulatoriu;
- Prioritatea 2. Servicii de reabilitare, paliaţie şi îngrijiri pe termen lung adaptate fenomenului demografic de îmbătrânire a populaţiei, impactului dizabilității şi profilului epidemiologic al morbidităţii;
- Prioritatea 3. Creșterea eficacității sistemului medical pentru prevenție, diagnostic și tratament precoce al bolilor prioritare prin investiții în servicii și infrastructură;
- Prioritatea 4. Investiții pentru construirea spitalelor regionale și infrastructuri spitalicești publice noi cu impact teritorial major;
- Prioritatea 5. Abordări inovative în cercetarea din domeniul medical;
- Prioritatea 6. Digitalizarea sistemului medical;
- Prioritatea 7. Măsuri care susțin cercetarea, informatizarea în sănătate și utilizarea de metode moderne de investigare, intervenție, tratament.

Programul Operațional Educație și Ocupare (POEO)

- Prioritatea 1. Valorificarea potențialului tinerilor pe piața muncii;
- Prioritatea 2. Îmbunătățirea participării copiilor la educația antepreșcolară și preșcolară;
- Prioritatea 3. Prevenirea părăsirii timpurii a școlii și creșterea accesului și a participării grupurilor dezavantajate la educație și formare profesională;
- Prioritatea 4. Creșterea calității ofertei de educație si formare profesională pentru asigurarea echității sistemului si o mai bună adaptare la dinamica pieței muncii și la provocările inovării și progresului tehnologic;
- Prioritatea 5. Creșterea accesibilității, atractivității și calității învățământului profesional și tehnic;
- Prioritatea 6. Creșterea accesului pe piața muncii pentru toți;
- Prioritatea 7. Antreprenoriat și economie socială;
- Prioritatea 8. Modernizarea instituțiilor pieței muncii;
- Prioritatea 9. Consolidarea participării populației în procesul de învățare pe tot parcursul vieții pentru facilitarea tranzițiilor și a mobilității;
- Prioritatea 10 . Asistență tehnică pentru facilitarea și eficientizarea managementului Programului.

Programul Operaţional Incluziune și Demnitate Socială (POIDS)

- Prioritatea 1. Dezvoltare locală plasată sub responsabilitatea comunității (CLLD);
- Prioritatea 2. Dezvoltarea locală plasată sub responsabilitatea comunității (DLRC) pentru GAL-urile rurale;
- Prioritatea 3. Protejarea dreptului la demnitate socială;
- Prioritatea 4. Sprijinirea comunităților rurale fără acces sau cu acces redus la servicii sociale;
- Prioritatea 5. Reducerea disparitatilo r dintre copiii la risc de saracie și/sau excluziune sociala si ceilalti copii;

- Prioritatea 6. Servicii de suport pentru persoane vârstnice;
- Prioritatea 7. Sprijin pentru persoanele cu dizabilităţi;
- Prioritititatea 8. Servicii sociale și de suport acordate altor grupuri vulnerabile;
- Prioritatea 9 Ajutorarea persoanelor defavorizate;
- Prioritatea 10 Asistență tehnică.

Programele Operaţionale Regionale (POR)

- Prioritatea 1 . O regiune competitivă prin inovare, digitalizare și întreprinderi dinamice;
- Prioritatea 2. O regiune digitalizată;
- Prioritatea 3 . O regiune prietenoasă cu mediul;
- Prioritatea 4 . O regiune cu mobilitate ridicată;
- Prioritatea 5. O regiune accesibilă;
- Prioritatea 6. O regiune educate;
- Prioritatea 7. O regiune atractivă;
- Prioritatea 8. Asistență tehnică.

Programul Operațional Asistență Tehnică (POAT)

- Prioritatea 1 „Asigurarea funcționării sistemului de coordonare şi control al fondurilor FEDR, FC, FSE+, FTJ şi gestionarea PO";
- Prioritatea 2 îmbunătățirea capacității de gestionare și implementare şi asigurarea transparenţei fondurilor FEDR, FC, FSE+, FTJ.

Strategia de dezvoltare a României în următorii 20 de ani (2016-2035)

Strategia a fost elaborată sub coordonarea a 11 institute de cercetare de excelență și filiale ale Academiei Române. Viziunile asupra evoluției și strategiilor sunt menite să creeze convergențe și un program de acțiune care are în vedere[58]:

- *Pe termen scurt* – stoparea fenomenelor negative care se constată în economia și societatea noastră;
- *Pe termen mediu* – situarea României pe o poziție medie din punct de vedere al nivelului de trai al țărilor din zona Vișegrad 4 și Slovenia;
- *Pe termen lung* – situarea României pe o poziție medie a țărilor dezvoltate din UE corespunzătoare din punct de vedere al resurselor de care dispune pe plan uman, al resurselor naturale, economic, geo-politic în cadrul UE.

Structura Strategiei de dezvoltare a României în următorii 20 de ani are 11 (+2) proiecte interdisciplinare, pentru care au fost identificate obiective, direcții strategice, măsuri:

P1. Școala și educația

- Formarea inițială și continuă a dascălilor - resurse-umane;
- Organizarea structurală și funcțională a SNE;

[58] (https://acad.ro/strategiaAR/strategiaAR.htm)

- Programe formative și curricula asociată ciclurilor de educație;
- Infrastructura SNE;
- Educație continuă pe tot parcursul vieții;
- Resursele financiare și materiale necesare SNE.

P2. Resursele naturale - rezerve strategice, ce folosim și ce lăsăm generațiilor viitoare

- Subdomenii: resurse naturale, aerul, apa, solul, pădurile, arii protejate, resursele subsolului, resurse energetice, deșeuri-materiale reciclabile.

P3. Securitatea și eficiența energetică

- Principalele tendințe de dezvoltare se referă la rolul biomasei în mixul energetic, viitorul electro-mobilității, creșterea ponderii SRE în mixul energiei electrice și utilizarea tehnologiilor de captare și stocare a carbonului (CSC), stocarea energiei (incl. centrale hidroelectrice de acumulare prin pompare), eficiența energetică (în special la imobile), încălzirea electrică pe sisteme de pompe de căldură etc.

P4. Siguranța informatică - protecția cibernetică, protecția proprietății intelectuale în proiecte și în publicarea electronică

- Buna guvernanță a spațiului cibernetic național - menținerea echilibrului între securitate, drepturi și libertăți cetățenești și prosperitate economică;
- Prevenția, protecția și reacția rapidă în cazul incidentelor;
- Cooperarea interguvernamentală, public-privată, business-to-business, atât pe plan național, cât și la nivel internațional;
- Avertizarea timpurie și responsabilizare;
- Educația și cultura cetățenilor în domeniul protecției cibernetice, siguranței informatice, protejării proprietății intelectuale;
- Armonizarea cadrului legal național în context european și internațional, în raport cu provocările Erei Informaționale;
- Stimularea și facilitarea creației, inovării și înregistrării proprietății intelectuale și valorificarea justă a acesteia;
- Convergența înregistrării și brevetării cu posibilitățile efective de exploatare;
- Abordarea proprietății intelectuale din perspectiva drepturilor omului.

P5. Securitate și siguranță alimentară

- Creșterea rolului agriculturii românești ca furnizor de securitate alimentară;
- Creșterea accesului populației la hrană și îmbunătățirea calității alimentației;
- Dezvoltarea rurală și ridicarea nivelului educațional - premise pentru îmbunătățirea siguranței alimentare și nutriționale.

P6. Economia și calitatea vieții

- Stimularea investițiilor pentru a sprijini creșterea viitoare;
- Realizarea unor reforme structurale ambițioase pe piețele produselor, serviciilor și forței de muncă menite să ducă la creșterea productivității, a competitivității și a investițiilor;
- Continuarea politicilor bugetare responsabile, care asigură echilibrul între stabilizarea pe termen scurt și sustenabilitatea pe termen lung;

- Îmbunătățirea politicii de ocupare a forței de muncă și a protecției sociale pentru a le oferi cetățenilor mai multe mijloace, sprijin și protecție pe tot parcursul vieții și pentru a asigura o mai mare coeziune socială.

P7. Sănătatea - de la biologia moleculară la medicina personalizată de vârf în România

- Dezvoltarea mai accelerată a sistemului de sănătate comparativ cu cea a restului economiei;
- Alinierea finanțării în sănătate cu nivelul european (cca 10% din PIB);
- Formarea constantă a resursei umane cu evaluarea și cuantificarea periodică și sistematică a performanțelor;
- Promovarea medicinei personalizate (programe pentru screening și diagnostic timpuriu);
- Identificarea predispoziției genetice pentru dezvoltarea unor maladii și definirea unui profil individual de risc;
- Introducerea unor algoritmi diagnostici și terapeutici în funcție de biomarkeri de predicție ai evoluției bolii;
- Dezvoltarea unor metode inovative de tratament și profilaxie.

P8. Proiectul european al Dunării. Strategia națională a Dunării

- Strategia națională de CDI pentru Dunărea românească:
  - Interconectarea regiunii Dunării Românești cu restul bazinului fluviului: îmbunătățirea mobilității și multimodalității și încurajarea energiilor durabile;
  - Protejarea mediului în regiunea Dunării Românești: restaurarea și întreținerea calității apelor, gestionarea riscurilor de mediu și conservarea biodiversității, a peisajelor și a calității aerului și solurilor;
  - Elaborarea unui program pentru regiunea Dunării pentru clustere și rețele de IMM-uri;
  - Proiectul Centrul Internațional de Studii Avansate pentru Sisteme Fluvii-Mări-DANUBIUS-RI, o infrastructură de cercetare pan-europeană distribuită;
  - Proiectul STURION 2020. Conservarea sturionilor în Bazinul Dunării - o abordare complexă ambientală - economică – socială;
  - Proiectul ATLAS - Atlasul Modificărilor Globale ale Mediului în Valea Dunării Românești - o facilitate pentru utilizatori în procesul de luare a deciziilor.

P9. Cultura românească între național, localizare în zona proximă și universal - Europa multilingvistă, cultura electronică

- Conservarea și dezvoltarea patrimoniului cultural național;
- Creșterea vizibilității internaționale a patrimoniului cultural național;
- Intensificarea participării culturii naționale la dialogul intercultural european.

P10. România - societate a cunoașterii și a valorii adăugate

- Realizarea unui salt calitativ în domeniile prinse în Clasele de indicatori UE (DESI - Conectivitate, Capital uman, Utilizare Internet, Integrarea tehnologiei digitale, Servicii publice digitale);
- Utilizarea tehnologiilor generice / KETs (nanotehnologiile, microelectronică și nanoelectronică, biotehnologiile, fotonica, materialele avansate, tehnologiile avansate de fabricație, software);
- Stimularea IMM-urilor și valorificarea finanțărilor oferite de UE pentru utilizarea rezultatelor CDI, a cunoașterii în noile tehnologii;

- Menținerea ritmului de dezvoltare de cel puțin 5%, superior celui european UE, cu creșterea bugetelor pentru educație (6%), pentru CDI (minim 2%), orientarea pe produse și servicii de nișă pe piața globalizată, pe infrastructură;
- Educarea continuă a populației active, din mediul rural, însușirea cunoștințelor ICT și alfabetizarea digitală a persoanelor în vârstă sau a celor cu carențe în educație.

P11. România în era globalizării - spațiu și tradiție de întâlnire a civilizațiilor, de echilibru și moderație

- România - punte euroatlantică între est și vest:
  - Reducerea decalajelor de dezvoltare față de media UE pentru a face din România a șaptea economie din UE, în acord cu mărimea fizică și demografică a țării;
  - Creșterea rolului și importanței României în matricea rezultată din intersecția Balcanilor cu regiunea extinsă a Mării Negre;
  - Identificarea unei identități strategice de tipul ”To be Romania” / ”2B Romania”;
  - Un Plan Marshall (Fondul Moldova) pentru Republica Moldova și integrarea acesteia în spațiul euroatlantic.

P12. Finanțele publice și moneda. Politici financiare și monetare - echilibru și asigurarea unei dezvoltări durabile

- Predictibilitate și transparență privind politica fiscal-bugetară pentru evitarea situațiilor de aprobare-prorogare-revenire la o variantă intermediară a legilor;
- Implementarea unui management fiscal ferm, prietenos cu mediul de afaceri în faza de elaborare a legilor, dar sever în aplicarea acestora odată negociate și aprobate;
- Întărirea managementului cheltuirii banului public prin fermitate în aplicarea legislației specifice privind achizițiile publice, derularea cheltuielilor de capital, utilizarea fondurilor europene;
- Îmbunătățirea managementului fiscal-bugetar pentru a se asigura o execuție ritmică a bugetului în cursul fiecărui an, de natură să consolideze efectul de antrenare al politicii fiscal-bugetare în plan economic și social;
- Aplicarea, în administrarea fiscală a metodelor moderne de control practicate în țările dezvoltate, bazate pe riscul fiscal;
- Introducerea pentru toate sectoarele bugetare a criteriilor de eficiență, eficacitate și economicitate care permit cuantificarea performanței în cheltuirea banilor publici.

P13. Instituții publice stabile, respectate și durabile - stabilitatea statului român

- Creșterea semnificativă a performanței instituțiilor publice prin implementarea unei abordări moderne și pro-active, orientate către nevoile și așteptările cetățenilor, în contextul unui stat stabil și durabil;
- Principiile aflate la baza administrației publice românești sunt: principiul legalității, permanenței și al continuității, principiul egalității și neutralității, principiul separării funcțiilor publice de cele politice, principiul transparenței și cel al deconcentrării.

10. Cadrul strategic național în domeniul dezvoltării teritoriale și urban/rural

Pentru asigurarea unei abordări integrate pentru dezvoltarea teritorială a anumitor zone subregionale specifice sunt definite următoarele sisteme:

- *Dezvoltarea locală asigurată de comunitate / dezvoltarea locală de tip Leader (DLRC)* – care în zonele urbane urmărește să crească nivelul de incluziune socială și să reducă sărăcia în rândul comunităților marginalizate din orașele românești. Acest instrument va fi utilizat în special în orașe (orașe mici cu o populație de până la 20.000 locuitori) și în zonele rurale învecinate, zonele rurale fără centre urbane, zonele costiere de-a lungul Dunării și Deltei Dunării, zonele de râuri și lacuri mari în care există ferme de acvacultură, zone defavorizate din centrele urbane.
- *Investiții teritoriale integrate (ITI)* – un instrument utilizat pentru stimularea creării de zone urbane funcționale, care pot oferi o organizare teritorială mai eficientă și un acces mai bun la servicii de interes general. Acest instrument va fi utilizat în Rezervația Biosferei Delta Dunării.
- *Dezvoltarea urbană durabilă* – are ca măsuri prioritare: susținerea dezvoltării economiei orașelor, îmbunătățirea calității mediului în zonele urbane, susținerea dezvoltării infrastructurii de bază și a mobilității urbane în orașele României.
- *Cooperare teritorială* - Strategia UE pentru regiunea Dunării, cooperare teritorială europeană.

Strategia pentru Dezvoltare Teritorială a României. România policentrică 2035. Coeziune și competitivitate teritorială, dezvoltare și șanse egale pentru oameni

Prin SDTR este stabilit cadrul strategic de fundamentare a dezvoltării teritoriale a României pe termen lung, necesar pentru sprijinirea și ghidarea procesului de dezvoltare teritorială la nivel național, cu scopul valorificării oportunităților și a nivelului de dezvoltare al fiecărui teritoriu. Scenariul România Policentrică urmărește, în perspectiva anului 2035, dezvoltarea teritoriului național la nivelul unor nuclee de concentrare a resurselor umane, materiale, tehnologice și de capitaluri (orașe mari/medii) și conectarea eficientă a acestor zone de dezvoltare cu teritoriile europene[59].

În cadrul Strategiei au fost identificate 5 obiective generale și obiectivele specifice aferente:

1. *Asigurarea unei integrări funcționale a teritoriului național în spațiul european prin sprijinirea interconectării eficiente a rețelelor energetice, de transporturi și broadband*
   - Dezvoltarea unei rețele de transport eficientă și diversificată capabilă să asigure gestionarea fluxurilor de oameni și mărfuri generate de schimburile economice între teritoriul național și piețele din spațiul european;
   - Dezvoltarea și extinderea infrastructurii portuare și aeroportuare, precum și a legăturii acestora cu centrele urbane naționale în scopul consolidării poziției României de nod logistic regional;
   - Consolidarea infrastructurii de transport a energiei și conectarea acesteia la proiectele pan-europene cu impact regional și național.
2. *Creșterea calității vieții prin dezvoltarea infrastructurii tehnico-edilitară și a serviciilor publice în vederea asigurării unor spații urbane și rurale de calitate, atractive și incluzive*
   - Asigurarea unei echipări complete cu infrastructură de utilități publice a localităților urbane și rurale;

[59] (http://www.sdtr.ro)

- Asigurarea unei accesibilități crescute la nivelul teritoriului și a unei conectivități eficiente între orașele mari și zona urbană funcțională;
- Creșterea atractivității spațiilor urbane și rurale prin îmbunătățirea funcțiilor rezidențiale, dezvoltarea unor spații publice de calitate și a unor servicii de transport adaptate nevoilor și specificului local;
- Furnizarea unor servicii sociale de calitate prin asigurarea unei diversificări a acestor servicii la nivelul teritoriului și îmbunătățirea gradului de acces a populației.

3. *Dezvoltarea unei rețele de localități competitive și coezive prin sprijinirea specializării teritoriale și formarea zonelor funcționale urbane*
   - Dezvoltarea unor centre urbane specializate și inteligente cu vocație de poli internaționali și racordarea lor eficientă la rețeaua urbană europeană;
   - Încurajarea dezvoltării zonelor urbane funcționale în jurul orașelor cu rol polarizator la nivelul teritoriului;
   - Consolidarea rolului localităților rurale cu potențial de polarizare în scopul asigurării unei accesibilități crescute a populației rurale la servicii de interes general;
   - Sprijinirea dezvoltării sistemelor urbane și a axelor de dezvoltare de la nivelul teritoriului prin asigurarea unor intervenții integrate teritorial.
4. *Protejarea patrimoniului natural și construit și valorificarea elementelor de identitate teritorială*
   - Protejarea patrimoniului și promovarea măsurilor de regenerare a capitalului natural;
   - Protejarea și reabilitarea patrimoniului construit în scopul conservării identității naționale și creșterii atractivității spațiilor culturale cu potențial turistic deosebit;
   - Reducerea vulnerabilității zonelor supuse riscurilor naturale;
   - Asigurarea echilibrului în dezvoltarea mediului rural și urban prin protejarea resurselor funciare agricole și limitarea extinderii intravilanului localităților.
5. *Creșterea capacității instituționale de gestionare a proceselor de dezvoltare teritorială*
   - Consolidarea capacității structurilor de guvernanță la niveluri multiple și diversificarea formelor de cooperare între structurile administrației publice;
   - Consolidarea instrumentelor de planificare spațială și a instituțiilor cu rol în gestionarea și planificarea proceselor de dezvoltare a teritoriului (sau de amenajare a teritoriului);
   - Consolidarea capacității de cooperare și planificare în domeniul transfrontalier și transnațional.

De asemenea, au fost definite măsuri, acțiuni și exemple de proiecte pentru zone urbane, zone rurale, zone montane, zone transfrontaliere și zona costieră. SDTR instituie următoarele linii directoare de planificare:

- Încurajarea concentrării locuirii în interiorul intravilanului localităților și limitarea dezvoltării urbane în zone care nu sunt deja echipate cu infrastructura tehnico-edilitară;
- Încurajarea concentrării activităților industriale în parcuri tehnologice din exteriorul localităților și limitarea amplasării lor în intravilanul localităților;
- Încurajarea construirii în zone industriale deja utilizate (brownfields) și interzicerea construirii în zone verzi;
- Încurajarea locuirii sustenabile în centrele istorice ale localităților orașelor;
- Dezvoltarea complementarității între zonele urbane și zonele rurale;
- Încurajarea dezvoltării care utilizează energie verde și interzicerea construirii de imobile care utilizează în exploatare exclusiv combustibili fosili;
- Luarea măsurilor necesare pentru diminuarea efectelor negative ale riscurilor naturale și industriale;

- Încurajarea transportului sustenabil și obligativitatea elaborării planurilor de mobilitate;
- Încurajarea planificării și proiectării de calitate și limitarea derogării de la planurile de dezvoltare urbană și teritorială în vigoare;
- Încurajarea implicării cetățenilor și comunităților în elaborarea strategiilor de dezvoltare și obligativitatea consultării publicului asupra fiecărei etape ale acestora.

Planul de Amenajare a Teritoriului Național

Reprezintă o bază de amenajare pentru programele sectoriale strategice, determinând scopul și prioritățile pentru dezvoltarea teritorială a țării în relație cu politicile UE și cuprinde următoarele secțiuni[60]:

- Secțiunea I – Rețele de transport;
- Secțiunea a II-a – Apa;
- Secțiunea a III-a – Zone protejate;
- Secțiunea a IV-a – Rețeaua de localități;
- Secțiunea a V-a – Zone de risc natural;
- Secțiunea a VI-a – Zone turistice;
- Secțiunea a VII-a – Infrastructura pentru educație (în curs de elaborare);
- Secțiunea a VIII-a – Zone rurale (în curs de elaborare).

Conform PATN secțiunea a IV-a Rețeaua de localități - unitățile administrativ-teritoriale de bază se clasifică după *criterii administrative și funcționale* astfel:

a) Clasa A: capitala României – Municipiul București;

b) Clasa B: municipii poli regionali – identificate conform metodologiei prevăzute în anexa nr. 1;

c) Clasa C: municipii reședință de județ, altele decât cele prevăzute la lit. b) – stabilite prin *Legea nr. 2/1968 privind organizarea administrativă a teritoriului României*, republicată, cu modificările și completările ulterioare;

d) Clasa D: municipii, altele decât cele prevăzute la lit. a), b) și c) – stabilite prin *Legea nr. 2/1968 privind organizarea administrativă a teritoriului României*, republicată, cu modificările și completările ulterioare;

e) Clasa E: orașe – stabilite prin *Legea nr. 2/1968 privind organizarea administrativă a teritoriului României*, republicată, cu modificările și completările ulterioare;

f) Clasa F: comune poli rurali – identificate conform metodologiei prevăzute în anexa nr. 1;

g) Clasa G: comune periurbane – acele comune situate în cadrul zonelor urbane funcționale identificate conform metodologiei prevăzute în anexa nr. 1; și

h) Clasa H: comune, altele decât cele prevăzute la lit. f) și g) – stabilite prin *Legea nr. 2/1968 privind organizarea administrativă a teritoriului României*, republicată, cu modificările și completările ulterioare.

[60] (https://www.mdrap.ro/ro/dezvoltare-teritoriala/amenajarea-teritoriului/amenajarea-teritoriului-in-context-national/-4697)

De asemenea, au fost identificate, *unități administrativ-teritoriale de bază cu specificități geografice* care reprezintă acele municipii, orașe și comune cu caracteristici fizico-geografice și socio-economice specifice, care necesită acțiuni prioritare de sprijin și revitalizare, și se clasifică astfel:

a) Municipii, orașe și comune cu declin demografic important, prevăzute în anexa nr. 2;
b) Municipii, orașe și comune din zona costieră, definită conform Strategiei de dezvoltare teritorială a României, stabilită prin alin. (3) al art. 14 din *Legea nr. 350/2001 privind amenajarea teritoriului și urbanismul*, cu modificările și completările ulterioare;
c) Municipii, orașe și comune din zona montană, aprobate conform *Legii muntelui nr. 197/2018*;
d) Orașe cu caracteristici rurale, prevăzute în anexa nr. 2;
e) Municipii, orașe și comune din zona transfrontalieră, definită conform Strategiei de dezvoltare teritorială a României, stabilită prin alin. (3) al art. 14 din *Legea nr. 350/2001 privind amenajarea teritoriului și urbanismul*, cu modificările și completările ulterioare;
f) Municipii, orașe și comune cu statut de stațiune balneară sau balneoclimatică, acordat conform *Hotărârii Guvernului nr. 1016/2011 privind acordarea statutului de stațiune balneară și balneoclimatică pentru unele localități și areale care dispun de factori naturali de cură, cu modificările și completările ulterioare*;
g) Municipii, orașe și comune atestate ca stațiuni turistice, aprobate conform *Hotărârii Guvernului nr. 852/2008 pentru aprobarea normelor și criteriilor de atestare a stațiunilor turistice, cu modificările și completările ulterioare*.

Programul Operațional Regional 2014-2020 (2023)

POR își propune ca și obiectiv general creșterea competitivității economice și îmbunătățirea condițiilor de viață ale comunităților locale și regionale prin sprijinirea dezvoltării mediului de afaceri, a condițiilor infrastructurale și a serviciilor, care să asigure o dezvoltare sustenabilă a regiunilor, capabile să gestioneze în mod eficient resursele, să valorifice potențialul lor de inovare și de asimilare a progresului tehnologic[61].

Axele prioritare definite în cadrul POR 2014-2020 sunt:

1. Promovarea transferului tehnologic;
2. Îmbunătățirea competitivității întreprinderilor mici și mijlocii;
3. Sprijinirea tranziției către o economie cu emisii scăzute de carbon;
4. Sprijinirea dezvoltării urbane durabile;
5. Îmbunătățirea mediului urban și conservarea, protecția și valorificarea durabilă a patrimoniului cultural;
6. Îmbunătățirea infrastructurii rutiere de importanță regională;
7. Diversificarea economiilor locale prin dezvoltarea durabilă a turismului;
8. Dezvoltarea infrastructurii de sănătate și sociale;
9. Sprijinirea regenerării economice și sociale a comunităților defavorizate din mediul urban;
10. Îmbunătățirea infrastructurii educaționale;
11. Extinderea geografică a sistemului de înregistrare a proprietăților în cadastru și carte funciară;
12. Asistență tehnică;
13. Sprijinirea regenerării orașelor mici și mijlocii;
14. Crearea infrastructurii spitalelor regionale de urgență;
15. Inițiativa pentru IMM-uri.

[61] (https://www.fonduri-ue.ro/por-2014)

Declarația de la București – Către un cadru comun pentru dezvoltare urbană în Uniunea Europeană (2019)

Documentul urmărește stabilirea unui acord politic pentru inițierea activităților de dezvoltare a unui cadru strategic pentru Uniunea Europeană, prin[62]:

a. Implementarea și continuarea Agendei Urbane a Uniunii Europene;

- Corelarea cu procesul de revizuire a Cartei de la Leipzig;
- Asigurarea coordonării între diferitele inițiative din cadrul Agendei Urbane a Uniunii Europene.

b. Obiectivele stabilite în cadrul Declarației de la București vizează:

- Un angajament comun pentru crearea unui cadru de dezvoltare urbană la nivel european, prin stabilirea cadrului strategic reprezentat de Carta de la Leipzig și prin stabilirea cadrului operațional în care Agenda Urbană pentru UE are un rol major;
- Corelarea celor două procese (dezvoltarea noii Carte de la Leipzig și Agenda Urbană pentru UE), precum și asigurarea conexiunii dintre coeziunea teritorială și dezvoltarea urbană;
- Menținerea sprijinului politic pentru Agenda Urbană pentru UE și pentru cooperarea pe mai multe niveluri (multi-level governance);
- Susținerea vizibilității și implementării Agendei Urbane pentru UE;
- Continuarea Agendei Urbane pentru UE și stabilirea unui calendar pe termen scurt, precum și lansarea ultimelor două parteneriate (Cultură și patrimonial cultural, respectiv Securitate în spațiul public);
- Stabilirea unui mandat politic pentru revizuirea Cartei de la Leipzig;
- Asigurarea unei punți de legătură între reuniunea ministerială anterioară (Președinția Olandei) și reuniunea următoare (Președinția Germaniei), menținându-se, astfel, nivelul de atenție pentru zona urbană, mai ales în contextul procesului de negociere pentru perioada de finanțare 2021-2027.

Programul Național de Dezvoltare Locală I și II

PNDL, coordonat de Ministerul Lucărilor Publice, Dezvoltării și Administrației Publice, stabilește cadrul legal pentru implementarea unor proiecte de importanță națională, care susțin dezvoltarea regională prin realizarea unor lucrări de infrastructură rutieră, tehnico-edilitară și socio-educativă[63].

Obiectivele de investiții care pot fi finanțate în cadrul programului trebuie să vizeze lucrări de realizare / extindere / reabilitare / modernizare, respectiv dotare, pentru unul dintre următoarele domenii specifice:

- Sisteme de alimentare cu apă și stații de tratare a apei;
- Sisteme de canalizare și stații de epurare a apei;

[62] (https://www.mdrap.ro/comunicare/presa/comunicate/ministrii-responsabili-cu-dezvoltarea-urbana-din-statele-membre-ale-ue-au-adoptat-declaratia-de-la-bucuresti-catre-un-cadru-comun-pentru-dezvoltare-urbana-in-uniunea-europeana--)

[63] (https://www.mdrap.ro/lucrari-publice/pndl)

- Unități de învățământ;
- Unități medicale;
- Drumuri publice;
- Poduri, podețe, pasaje sau punți pietonale;
- Biblioteci, muzee, teatre, centre culturale;
- Platforme de gunoi;
- Piețe publice, comerciale, târguri, oboare;
- Baze sportive.

Subprogramele și beneficiarii eligibili în cadrul PNDL:

1. *Subprogramul „Regenerarea urbană a municipiilor și orașelor"*
   - Beneficiarii eligibili sunt unitățile administrativ-teritoriale reprezentate de autoritățile administrației publice locale ale municipiilor și orașelor, inclusiv pentru satele componente ale acestora, precum și unitățile administrativ-teritoriale membre ale asociațiilor de dezvoltare intercomunitară, constituite în condițiile legii, pentru investițiile realizate prin asociațiile de dezvoltare intercomunitară, reprezentate de autoritățile administrației publice locale ale municipiilor, inclusiv ale subdiviziunilor administrativ-teritoriale ale acestora, ale orașelor, inclusiv pentru satele componente ale acestora.
2. *Subprogramul „Infrastructură la nivel județean"*
   - Beneficiarii eligibili sunt unitățile administrativ teritoriale reprezentate de autoritățile administrației publice locale județene, precum și unitățile administrativ-teritoriale membre ale asociațiilor de dezvoltare intercomunitară, constituite în condițiile legii, pentru investițiile realizate prin asociațiile de dezvoltare intercomunitară, reprezentate de autoritățile administrației publice locale județene.
3. *Subprogramul „Modernizarea satului românesc"*
   - Beneficiarii eligibili sunt unitățile administrativ-teritoriale reprezentate de autoritățile administrației publice locale ale comunelor, precum și unitățile administrativ-teritoriale membre ale asociațiilor de dezvoltare intercomunitară, constituite în condițiile legii, pentru investițiile realizate prin asociațiile de dezvoltare intercomunitară, reprezentate de autoritățile administrației publice locale ale comunelor.

Programul Național de Dezvoltare Rurală 2014-2020 (2023)

Documentul reprezintă asumarea României față de implementarea Pilonului II al Politicii UE pentru o Agricultură comună, reflectată în Reglementarea CE 1305/2013. PNDR își propune următoarele priorități[64]:

- Încurajarea transferului de cunoștințe și a inovării în agricultură, în silvicultură și în zonele rurale;
- Creșterea viabilității exploatațiilor și a competitivității tuturor tipurilor de agricultură în toate regiunile și promovarea tehnologiilor agricole inovative și a gestionării durabile a pădurilor;
- Promovarea organizării lanțului alimentar, inclusiv procesarea și comercializarea produselor agricole, a bunăstării animale și gestionării riscurilor în agricultură;
- Refacerea, conservarea și consolidarea ecosistemelor care sunt legate de agricultură și silvicultură;

[64] (https://www.pndr.ro/pndr-2014-2020.html)

- Promovarea utilizării eficiente a resurselor și sprijinirea tranziției către o economie cu emisii reduse de carbon și rezilientă la schimbările climatice în sectoarele agricol, alimentar și silvic;
- Promovarea incluziunii sociale, reducerea sărăciei și dezvoltare economică în zonele rurale.

Obiective specifice ale programului:

1. Restructurarea și creșterea viabilității exploatațiilor agricole;
2. Gestionarea durabilă a resurselor naturale și combaterea schimbărilor climatice;
3. Diversificarea activităților economice, crearea de locuri de muncă, îmbunătățirea infrastructurii și serviciilor pentru îmbunătățirea calității vieții în zonele rurale.

În prezent Programul Național de Dezvoltare Locală I și II, precum și Programul Național de Dezvoltare Rurală 2014-2020 sunt continuate prin prevederile cuprinse în cadrul Programului Național de Investiții "Anghel Saligny" aprobat prin OUG 95/2021.

Studii elaborate de Banca Mondială

Studiile vizează o analiză-diagnostic a sistemului de planificare din România, de la nivel central, regional și local, cât și o evaluare privind dezvoltarea urbană la nivel național, ale căror concluzii sunt valorificate cu ocazia elaborării strategiei. Printre acestea amintim: "Consolidarea capacității de planificare teritorială, precondiție pentru dezvoltarea urbană", "Orașe Competitive – Remodelarea economiei geografice a României", "Identificarea modelelor de selecție a proiectelor pentru POR 2014-2020", "Criterii de prioritizare îmbunătățite pentru proiectele PNDL".

Raportul „Orașe Competitive" elaborat de Banca Mondială, în anul 2013, propune o strategie pentru dezvoltarea sustenabilă și incluzivă a României, prin promovarea principalelor motoare economice a țării – cele mai importante centre urbane.

Raportul „Identificarea modelelor de selecție a proiectelor pentru POR 2014-2020" elaborat de Banca Mondială, în anul 2014, propune o serie de modele de selecție a proiectelor ce urmează să fie finanțate din POR 2014-2020, în vederea îmbunătățirii eficienței investițiilor sprijinite de acest program.

Raportul „Criterii de prioritizare îmbunătățite pentru proiectele PNDL" elaborat de Banca Mondială în anul 2015, propune o metodologie de prioritizare a proiectelor ce urmează să fie finanțate prin PNDL, bazată pe criterii clare și riguroase, care să evite suprapunerea investițiilor realizate din fonduri guvernamentale cu cele europene.

11. Cadrul strategic național în domeniul transporturilor și comunicațiilor

Master Plan General de Transport al României

Planul analizează obiectivele majore ale sistemului național de transport. Prin urmare, acesta constituie un instrument strategic de planificare a intervențiilor majore (proiecte și alte acțiuni) ce sunt semnificative pentru obiectivele de transport la scară națională. Sunt avute în vedere transportul rutier, feroviar, porturi și căi navigabile, aerian și multimodal[65].

[65] (http://www.mt.gov.ro/web14/strategia-in-transporturi/master-plan-general-transport)

Strategia de transport intermodal în România 2020 (2023)

Obiectivele specifice avute în vedere sunt[66] :
Modernizarea și/sau construirea unor terminale intermodale și a infrastructurii aferente;

- Realizarea unor servicii intermodale de calitate;
- Implementarea unui sistem de urmărire, planificare și management a transportului intermodal de marfă, utilizând sistemele inteligente de transport disponibile pe piață;
- Stimularea promovării sistemului național de transport intermodal.

Strategia Națională privind Agenda Digitală pentru România (2020)

Principiul care stă la baza strategiei este crearea un mediu competitiv, care să încurajeze și să atragă cetățenii și întreprinderile plătitoare de impozite, care, la rândul lor, să asigure o creștere durabilă pe termen lung. Cele 4 domenii de acțiune ale Agendei digitale pentru România 2014-2020 sunt: *e-Guvernare, Interoperabilitate, Securitate Cibernetică, Cloud Computing, Open Data, Big Data și Media Sociale* – creșterea eficienței și reducerea costurilor din sectorul public din România prin modernizarea administrației; *TIC în Educație, Sănătate, Cultură și eInclusion* intervine în provocările sociale la un nivel sectorial și va asigura că investițiile TIC vor crea un impact pozitiv în contextul social; *e-Commerce, Cercetare, Dezvoltare și Inovare în TIC*– se bazează pe avantajele comparative ale României regionale și sprijină creșterea economică din sectorul privat; *Broadband și Servicii de Infrastructură Digitală* – asigură incluziunea socială și permite beneficii în toate celelalte domenii de acțiune[67].

Planul Național de Dezvoltare a Infrastructurii – NGN (Next Generation Network)

Scopul acestui plan de măsuri este de a estima necesarul de investiții în infrastructura de bandă largă pentru rețele de generație următoare (NGN) și de a stabili intervențiile necesare pe piață, pentru ca România sa poată îndeplini obiectivele Agendei Digitale 2020. Inițiativa abordează de asemenea o serie de măsuri pentru încurajarea dezvoltării rețelelor de generație următoare (NGN), inclusiv metode pentru a reduce costurile legate de dezvoltarea rețelelor de comunicații electronice de generație nouă[68].

Planul de măsuri se adresează următoarelor obiective specifice:

- *Dimensionare*
  - Identificarea volumului investițiilor necesare în dezvoltarea infrastructurii de acces de generație următoare în scopul de a realiza obiectivele legate de dezvoltarea serviciilor de acces asumate în cadrul Agendei Digitale pentru Europa.
- *Delimitare*
  - Identificarea zonelor geografice în care rata actuală a investițiilor în infrastructura de acces broadband de generație următoare impune luarea unor măsuri de intervenție publică (zone rurale, zone cu o densitate scăzută a populației etc.).
- *Finanțare*
  - Identificarea unor modele de investiții conforme cu bunele practici și recomandările europene cu privire la finanțarea dezvoltării infrastructurii de comunicații electronice de generație următoare.

[66] (http://mt.gov.ro/web14/documente/strategie/strategii_sectoriale/strategie_de_transport_intermodal_text.pdf)

[67] (http://www.ancom.org.ro/uploads/links_files/Strategia_nationala_privind_Agenda_Digitala_pentru_Romania_2020.pdf)

[68] (https://cdn.cursdeguvernare.ro/wp-content/uploads/2015/01/002.pdf)

- *Stimulare*
  - Stimularea investițiilor în infrastructura de acces de generație următoare în România, contribuind la creșterea disponibilității resurselor financiare necesare pentru dezvoltarea rețelelor de mare viteză în mod individual de către sectorul privat, precum și prin identificarea măsurilor de reducere a costurilor și creșterea eficienței dezvoltării sale.

În atingerea obiectivelor propuse au fost identificate 5 direcții de acțiune:

- Încurajarea accesului la infrastructura pasivă existentă;
- Îmbunătățirea transparenței și coordonării în lucrările de construcții civile relevante;
- Simplificarea procedurilor de autorizare a construirii rețelelor de comunicații electronice;
- Normele referitoare la infrastructura NGA pentru clădiri noi;
- Utilizarea potențialului tehnologiei New Generation Wireless pentru accelerarea extinderii / implementării infrastructurii de bandă largă în zonele rurale.

Programul Operațional Infrastructură Mare 2014-2020 (2023)

Axele prioritare ale POIM 2014-2020 în domeniul transporturilor sunt[69]:

- Îmbunătățirea mobilității prin dezvoltarea rețelei TEN-T și a metroului;
- Dezvoltarea unui sistem de transport multimodal, de calitate, durabil și eficient.

12. Cadrul strategic național în domeniul energiei, mediului și schimbărilor climatice

Programul Operațional Infrastructură Mare 2014-2020 (2023)

Axele prioritare ale POIM 2014-2020 în domeniul mediului și energiei sunt[70]:

- Dezvoltarea infrastructurii de mediu în condiții de management eficient al resurselor;
- Protecția mediului prin măsuri de conservare a biodiversității, monitorizarea calității aerului și decontaminare a siturilor poluate istoric;
- Promovarea adaptării la schimbările climatice, prevenirea și gestionarea riscurilor;
- Promovarea energiei curate și eficienței energetice în vederea susținerii unei economii cu emisii scăzute de carbon;
- Creșterea eficienței energetice la nivelul sistemului centralizat de termoficare în orașele selectate;
- Sisteme inteligente și sustenabile de transport al energiei electrice și gazelor naturale.

Strategia Națională pentru Dezvoltare Durabilă a României – orizonturi 2013-2020-2030

Obiectivele care privesc dezvoltarea durabilă pentru orizontul de timp 2020 vizează atingerea nivelului mediu actual al țărilor Uniunii Europene la principalii indicatori ai dezvoltării durabile.-În ceea ce privește ținta de atins pentru orizontul de timp 2030, Strategia urmărește apropierea semnificativă a României de

[69] (http://www.fonduri-ue.ro/poim-2014)
[70] (http://www.fonduri-ue.ro/poim-2014)

nivelul mediu din acel an al țărilor membre ale UE din punctul de vedere al indicatorilor dezvoltării durabile[71].

Tabelul 1. Obiectivele naționale, conform orientărilor prioritare ale UE

Domeniu	Orizont
Schimbările climatice și energia curată	Orizont 2020: Asigurarea funcționării eficiente și în condiții de siguranță a sistemului energetic național, atingerea nivelului mediu actual al UE în privința intensității și eficienței energetice; îndeplinirea obligațiilor asumate de România în cadrul pachetului legislativ „Schimbări climatice și energie din surse regenerabile" și la nivel internațional în urma adoptării unui nou acord global în domeniu; promovarea și aplicarea unor măsuri de adaptare la efectele schimbărilor climatice și respectarea principiilor dezvoltării durabile.
	Orizont 2030: Alinierea la performanțele medii ale UE privind indicatorii energetici și de schimbări climatice; îndeplinirea angajamentelor în domeniul reducerii emisiilor de gaze cu efect de seră în concordanță cu acordurile internaționale și comunitare existente și implementarea unor măsuri de adaptare la efectele schimbărilor climatice.
Transport durabil	Orizont 2020: Atingerea nivelului mediu actual al UE în privința eficienței economice, sociale și de mediu a transporturilor și realizarea unor progrese substanțiale în dezvoltarea infrastructurii de transport.
	Orizont 2030: Apropierea de nivelul mediu al UE din acel an la toți parametrii de bază ai sustenabilității în activitatea de transporturi.
Producție și consum durabile	Orizont 2020: Decuplarea creșterii economice de degradarea mediului prin inversarea raportului dintre consumul de resurse și crearea de valoare adăugată și apropierea de indicii medii de performanță ai UE privind sustenabilitatea consumului și producției.
	Orizont 2030: Apropierea de nivelul mediu realizat la acea dată de țările membre UE din punctul de vedere al producției și consumului durabile.
Conservarea și gestionarea resurselor naturale	Orizont 2020: Atingerea nivelului mediu actual al țărilor UE la parametrii principali privind gestionarea responsabilă a resurselor naturale.
	Orizont 2030: Apropierea semnificativă de performanțele de mediu ale celorlalte state membre UE din acel an.
Sănătatea publică	Orizont 2020: Atingerea unor parametri apropiați de nivelul mediu actual al stării de sănătate a populației și al calității serviciilor medicale din celelalte state membre ale UE; integrarea aspectelor de sănătate și demografice în toate politicile publice ale României.
	Orizont 2030: Alinierea deplină la nivelul mediu de performanță, inclusiv sub aspectul finanțării serviciilor de sănătate, al celorlalte state membre ale UE.
Incluziunea socială, demografie și migrația	Orizont 2020: Promovarea consecventă, în noul cadru legislativ și instituțional, a normelor și standardelor UE cu privire la incluziunea socială, egalitatea de șanse și sprijinirea activă a grupurilor defavorizate; punerea în aplicare, pe etape, a Strategiei Naționale pe termen lung privind populația și fenomenele migratorii.
	Orizont 2030: Apropierea semnificativă de nivelul mediu al celorlalte state membre ale UE în privința coeziunii sociale și calității serviciilor sociale.
Sărăcia globală și sfidările dezvoltării durabile	Orizont 2020: Conturarea domeniilor specifice de aplicare a expertizei și resurselor disponibile în România în slujba asistenței pentru dezvoltare, și alocarea în acest scop a circa 0,50% din venitul național brut.

[71] (http://www.mmediu.ro/beta/domenii/dezvoltare-durabila/strategia-nationala-a-romaniei-2013-2020-2030/)

	Orizont 2030: Alinierea completă a României la politicile Uniunii Europene în domeniul cooperării pentru dezvoltare, inclusiv din punctul de vedere al alocărilor bugetare ca procent din venitul național brut.
Educație și formare profesională	Orizont 2020: Atingerea nivelului mediu de performanță al UE în domeniul educației și formării profesionale, cu excepția serviciilor în mediul rural și pentru grupurile dezavantajate, unde țintele sunt cele ale UE pentru 2010.
	Orizont 2030: Situarea sistemului de învățământ și formare profesională din România la nivelul performanțelor superioare din UE; apropierea semnificativă de nivelul mediu al UE în privința serviciilor educaționale oferite în mediul rural și pentru persoanele provenite din medii dezavantajate sau cu dizabilități.
Cercetarea științifică și dezvoltarea tehnologică, inovarea	Orizont 2020: Încadrarea cercetării românești în fluxul principal al evoluțiilor științifice și tehnologice din UE; generalizarea activităților inovative; apariția unor centre de excelență cu impact internațional.
	Orizont 2030: Statornicirea principalelor elemente ale societății și economiei bazate pe cunoaștere; contribuții esențiale ale cercetării românești la realizarea obiectivelor complexe ale dezvoltării durabile.
Dezvoltarea rurală, agricultura, silvicultura și pescuitul	Orizont 2020: Consolidarea structurilor din domeniul agro-alimentar și silvic concomitent cu dezvoltarea economică și socială a zonelor rurale pentru reducerea în continuare a decalajelor și atingerea nivelului mediu actual de performanță al țărilor membre ale UE; afirmarea României ca element de stabilitate a securității alimentare în Europa de Sud-Est.
	Orizont 2030: Adoptarea în totalitate a politicilor și practicilor comunitare în domeniul agriculturii, silviculturii și pescuitului; finalizarea restructurării și modernizării acestor sectoare și a spațiului rural.
Planificare spațială	Orizont 2020: Constituirea la nivel regional, conform strategiilor de dezvoltare spațială, a sistemului policentric de arii funcționale urbane (aglomerări urbane) și de coridoare de urbanizare în lungul arterelor de transport de interes european (policentricitate de rețea).
	Orizont 2030: Structurarea și dezvoltarea rețelei extinse de localități urbane și rurale ca premisă pentru afirmarea regiunilor României ca entități dinamice, atrăgătoare și competitive și pentru racordarea lor deplină la spațiul european.
Cadastrul României	Orizont 2020: Finalizarea, în linii generale, a cadastrului general al României și asigurarea transparenței și accesibilității sistemului.
	Orizont 2030: Asigurarea compatibilității și interoperativității depline a sistemului cadastral din România cu standardele de fiabilitate și siguranță a datelor din celelalte state ale UE.
Dimensiunea culturală a dezvoltării durabile	Orizont uri 2020 și 2030: Stabilirea obiectivelor naționale pentru aceste orizonturi de timp nu apare posibilă întrucât documentele și studiile elaborate până la momentul întocmirii strategiei nu au permis identificarea unor priorități de perspectivă în domeniu.
Capacitatea administrativă și calitatea serviciilor publice; dezvoltarea durabilă ca măsură a eficienței guvernării și a calității politicilor publice	Orizont 2020: Definitivarea procesului de reformă în administrația publică și reducerea substanțială a decalajelor față de nivelul mediu de performanță al administrației centrale și locale și al serviciilor publice din celelalte state membre ale UE; creșterea gradului de încredere și satisfacție al cetățenilor în raporturile cu autoritățile administrației publice centrale și locale.
	Orizont 2030: Apropierea semnificativă de nivelul mediu al celorlalte state membre ale UE în privința performanței administrației publice centrale și locale în furnizarea serviciilor publice.

Strategia Energetică a României 2016-2030, cu perspectiva anului 2050

Strategia își propune ca și obiectiv general satisfacerea necesarului de energie atât în prezent, cât și pe termen mediu și lung, la un preț cât mai scăzut, adecvat unei economii moderne de piață și unui standard de viață civilizat, în condiții de calitate, siguranță în alimentare, cu respectarea principiilor dezvoltării durabile[72].

Strategia energetică are cinci obiective strategice și 25 de obiective operaționale pentru atingerea obiectivului general:

1. *Creșterea nivelului de securitate energetică*
   - OP1. Mix energetic diversificat și echilibrat (răspunde și la obiectivele II, III);
   - OP2. Dezvoltarea de noi zăcăminte de resurse primare, pentru menținerea unui nivel scăzut de dependență de importuri de energie;
   - OP3. Creșterea capacităților de interconectare a rețelelor de transport de energie;
   - OP4. Asigurarea capacității de stocare de energie și a sistemelor de rezervă;
   - OP5. Creșterea flexibilității sistemului energetic național prin digitalizare, rețele inteligente și prin dezvoltarea categoriei consumatorilor activi (proconsumatori) (răspunde și la obiectivele II, V);
   - OP6. Protecția infrastructurii critice împotriva atacurilor fizice și informatice;
   - OP7. Participarea proactivă a României la inițiativele europene și internaționale de diplomație energetică;
   - OP8. Adâncirea parteneriatelor strategice ale României pe dimensiunea energetică.
2. *Piețe de energie competitive, baza unei economii competitive*
   - OP9. Înlocuirea, la orizontul anului 2030, a capacităților de producție de energie electrică ce vor ieși din exploatare cu capacități noi, eficiente și cu emisii reduse (răspunde și la obiectivele III, V);
   - OP10. Creșterea eficienței energetice pe întreg lanțul valoric al sectorului energetic (răspunde și la obiectivele III, V);
   - OP11. Creșterea concurenței pe piețele interne de energie (răspunde și la obiectivul V);
   - OP12. Liberalizarea piețelor de energie și integrarea lor regională, astfel încât consumatorul de energie să beneficieze de cel mai bun preț al energiei (răspunde și la obiectivul V);
   - OP13. Eficientizarea activității economice a companiilor energetice controlate de stat (răspunde și la obiectivul IV);
   - OP14. Politici economice și fiscale de stimulare a investițiilor în dezvoltarea industriei producătoare de echipamente pentru SRE, eficiență energetică și electromobilitate.
3. *Energie curată, cu emisii reduse de gaze cu efect de seră și alte noxe*
   - OP15. Reducerea emisiilor de GES și noxe în sectorul energetic;
   - OP16. Dezvoltarea sustenabilă a sectorului energetic național, cu protecția calității aerului, a apei, a solului și a biodiversității;
   - OP17. Participarea echitabilă la efortul colectiv al statelor membre UE de atingere a țintelor de eficiență energetică, de SRE și de reducere a emisiilor GES (răspunde și la obiectivul I).
4. *Modernizarea sistemului de guvernanță energetică*
   - OP18. Separarea funcției statului de proprietar și acționar de cea de arbitru al pieței energetice;

[72] (https://www.mmediu.gov.ro/app/webroot/uploads/files/2017-03-02_Strategia-Energetica-a-Romaniei-2016-2030.pdf)

- OP19. Transparentizarea actului administrativ, simplificarea birocrației în sectorul energetic și întărirea capacității administrative a statului în sectorul energetic (răspunde și la obiectivele II, V);
- OP20. Susținerea educației și promovarea cercetării științifice;
- OP21. Îmbunătățirea guvernanței corporative a companiilor cu capital de stat;
- OP22. Îmbunătățirea cadrului instituțional din sectorul energetic;
- OP23. Cadru legislativ și de reglementare transparent, coerent, echitabil și stabil, care să stimuleze investițiile la un cost competitiv al capitalului (răspunde și la obiectivul II).

5. *Protecția consumatorului vulnerabil și reducerea sărăciei energetice*
   - OP24. Creșterea accesului populației la energie electrică și gaz natural;
   - OP25. Reducerea gradului de sărăcie energetică și protecția consumatorului vulnerabil.

Pentru a beneficia de oportunitățile oferite de procesul de tranziție energetică globală, România trebuie să își asume direcții noi de dezvoltare în sectorul energetic:

- Transformarea României în centru de producție de mașini, componente și materiale pentru tranziția energetică;
- Dezvoltarea rețelelor inteligente de transport și distribuție a energiei electrice;
- Rețelele inteligente vor facilita tranziția consumatorului către rolul de prosumator, care injectează în rețea propria producție de energie electrică;
- Promovarea autovehiculelor hibride și a celor electrice, atât autoturisme, cât și autobuze și autoutilitare de mic tonaj, dedicate mediului urban;
- Clădirile inteligente, din punct de vedere al construcției, arhitecturii, operării, transformării și stocării energiei, cu caracteristici de prosumator.

Strategia Națională privind Schimbările Climatice 2013-2020

Această strategie este documentul de ghidare pentru planul național de acțiune privind schimbările climatice ce are ca scop atingerea țelurilor Europa 2020 - reducerea cu 20% a emisiilor de gaze cu efect de seră, îmbunătățirea cu 20% a eficienței energetice și creșterea cu 20% a surselor de energie regenerabilă. Strategia evidențiază provocările sectoriale și recomandă adaptare sectorială corespunzătoare și politici de reducere[73].

Strategia propune **tipuri de măsuri cheie**, care trebuie să fie implementate în fiecare sector, scopul acestora fiind de reducere a emisiilor de gaze cu efect de seră și creșterea capacității naturale de absorbție a CO_2 din atmosferă și adaptarea la efectele schimbărilor climatice:

- *Generarea energiei electrice și termice*
  - Dezvoltarea unei strategii sectoriale privind reducerea emisiilor de gaze cu efect de seră;
  - Valorificarea resurselor de energie regenerabilă;
  - Promovarea sistemelor inteligente pentru producerea, transportul, distribuția și consumul energiei electrice;
  - Promovarea cogenerării de înaltă eficiență;
  - Îmbunătățirea eficienței energetice;
  - Realizarea de investiții în instalații și echipamente pentru întreprinderile din industrie care să conducă la economii de energie;

[73] (http://mmediu.ro/app/webroot/uploads/files/Strategia-Nationala-pe-Schimbari-Climatice-2013-2020.pdf)

- Creșterea eficienței energetice în sectorul Agricultură;
- Proiectare ecologică;
- Captarea și stocarea carbonului în România.

- *Transport*
  - Dezvoltarea unei strategii sectoriale privind reducerea emisiilor de gaze cu efect de seră;
  - Reducerea emisiilor aferente transportului rutier;
  - Utilizarea autovehiculelor prietenoase cu mediul;
  - Sisteme de transport inteligent – STI;
  - Eficientizarea transportului feroviar;
  - Reducerea emisiilor de gaze cu efect de seră în transportul aerian;
  - Dezvoltarea Transportului Intermodal;
  - Utilizarea biocarburanților;
  - Taxe;
  - Încurajarea și promovarea transportului nemotorizat;
  - Stimularea cercetării și dezvoltării în vederea reducerii emisiilor de gaze cu efect de seră în sectorul transporturi;
  - Îmbunătățirea performanțelor în domeniul transportului urban;
  - Informare și conștientizare.
- *Spațiu locativ și dezvoltare urbană*
  - Îmbunătățirea performanței termice a clădirilor;
  - Încurajarea dezvoltării de proiecte ce vizează casele ecologice, casele pasive și/sau active;
  - Modernizarea infrastructurii de transport și distribuție a energiei termice în sisteme centralizate;
  - Program de sprijin pentru îmbunătățirea eficienței energetice în clădirile ocupate de persoanele cu venituri reduse;
  - Programe de încurajare a consumatorilor pentru achiziționarea de articole electrice și electrocasnice cu eficiență energetică crescută;
  - Reducerea consumului de apă;
  - Programe de educare și conștientizare a populației;
  - Creșterea suprafețelor de spații verzi în zonele urbane și periurbane.
- *Procese industriale*
  - Dezvoltarea unei strategii sectoriale privind reducerea emisiilor de gaze cu efect de seră;
  - Includerea analizei privind emisiile de GES în cerințele standard de evaluare a politicilor publice în domeniul economic pe perioada de aplicare și post aplicare a politicii publice;
  - Promovarea tehnologiilor eficiente și a industriilor curate, ținându-se seama de punctele tari ale economiei românești;
  - Promovarea unor acorduri pe bază de voluntariat care să contribuie la accelerarea procesului de eficientizare a consumului de resurse în industrie.
- *Agricultură*
  - Dezvoltarea unei strategii sectoriale privind reducerea emisiilor de gaze cu efect de seră;
  - Reducerea emisiilor provenite din activitățile specifice fermelor, respectiv metan și protoxid de azot;
  - Reducerea pierderilor de carbon din sol și îmbunătățirea capacității de absorbție a acestuia;
  - Îmbunătățirea eficienței energetice și contribuții la dezvoltarea sectorului de obținere a energiei din surse regenerabile;
  - Îmbunătățirea nivelului de cunoaștere a sectorului și a interdependenței cu schimbările climatice.
- *Utilizarea terenurilor, schimbărilor utilizării terenurilor, silvicultură*

- Dezvoltarea unei strategii sectoriale privind creșterea capacității de absorbție a gazelor cu efect de seră prin rezervoare naturale;
- Creșterea suprafeței forestiere;
- Protecția pădurilor virgine și cvasi-virgine;
- Protecția și refacerea ecosistemelor acvatice din păduri;
- Ameliorarea stării de sănătate a pădurilor;
- Utilizarea eficientă a produselor lemnoase;
- Utilizarea tehnologiei informației și comunicațiilor pentru realizarea managementului forestier;
- Dezvoltarea unor scheme naționale de bonificații pentru împăduriri, reîmpăduriri, conservarea pădurilor virgine;
- Educație, cercetare și conștientizare.

- *Gestiunea deșeurilor*
  - Dezvoltarea unei strategii sectoriale privind reducerea emisiilor de gaze cu efect de seră;
  - Prevenirea producerii deșeurilor;
  - Reducerea cantităților de deșeuri organice depozitate.
- *Dezvoltarea strategiilor sectoriale privind reducerea emisiilor*
  - Identificarea variantelor pentru optimizarea utilizării prevederilor articolului 24 al Directivei EU ETS;
  - Identificarea opțiunilor în vederea asigurării unui tratament echitabil între operatorii care se află și cei care nu se află sub incidența prevederilor ETS dar care funcționează în sectoare ETS;
  - Identificarea opțiunilor optime pentru utilizarea flexibilităților prevăzute de către Decizia nr. 406/2009/CE;
  - Creșterea gradului de informare și conștientizare a cetățenilor;
  - Dezvoltarea activităților de cercetare în domeniul schimbărilor climatice pentru toate sectoarele de activitate;
  - Promovarea achizițiilor publice ecologice cu analiza ciclului de viață al produsului.
- *Adaptarea la efectele schimbărilor climatice*
  - Monitorizarea activă a impactului schimbărilor climatice, precum și a vulnerabilității sociale și economice asociate;
  - Integrarea măsurilor de adaptare la efectele schimbărilor climatice în strategiile de dezvoltare și politicile la nivel sectorial, precum și armonizarea acestor măsuri între ele;
  - Identificarea măsurilor urgente de adaptare la efectele schimbărilor climatice în sectoarele socio-economice critice.

Prevederile acestei strategii sunt actualizate prin Planul Național Integrat în domeniul Energiei și Schimbărilor Climatice 2021-2030 (http://energie.gov.ro/wp-content/uploads/2021/10/Anexa-HG-PNIESC.pdf).

Strategia Națională de Gestionare a Deșeurilor 2014-2020 și Planul Național privind Managementul Deșeurilor

Scopul SNGD este de a îndrepta România către o "societate a reciclării" prin: ordonarea după prioritate a eforturilor din domeniul gestionării deșeurilor în conformitate cu ierarhia deșeurilor; încurajarea prevenirii generării deșeurilor și reutilizarea pentru o mai mare eficiență a resurselor; dezvoltarea și extinderea sistemelor de colectare separată a deșeurilor în vederea promovării unei reciclări de înaltă calitate; dezvoltarea/implementarea tehnologiilor/instalațiilor de reciclare și/sau valorificarea cu

randament ridicat de extragere și utilizare a materiei prime din deșeuri; susținerea recuperării energiei din deșeuri, după caz, pentru deșeurile care nu pot fi reciclate; reducerea cantităților de deșeuri eliminate prin depozitare[74].

13. Cadrul strategic național în domeniul economiei și antreprenoriatului

Programul Operațional Competitivitate 2014-2020 (2023)

POC susține creșterea inteligentă, promovarea economiei bazate pe cunoaștere și inovare, prin investiții în: consolidarea cercetării, dezvoltării tehnologice și inovării, sporirea utilizării, calității și accesului la tehnologiile informației și comunicațiilor[75].

În cadrul POC 2014-2020 au fost identificate trei axe prioritare:

1. Cercetare, dezvoltare tehnologică și inovare (CDI) în sprijinul competitivității economice și dezvoltării afacerilor;
2. Tehnologia Informației și Comunicațiilor (TIC) pentru o economie digitala competitivă;
3. Asistență tehnică.

Domeniile de specializare inteligentă pentru CDI susținute prin POC (definite în cadrul Strategiei naționale pentru cercetare, dezvoltare tehnologică și inovare 2014-2020) sunt:

1. BIO-ECONOMIE: Alimente sigure, accesibile și optimizate nutrițional; Dezvoltarea de noi produse, practici, procese și tehnologii în sectorul horticulturii; Adaptarea sectorului de animale vii, medicină veterinară, pescuit și acvacultură la provocările secolului 21; Dezvoltarea sustenabilă a culturilor pentru a face față schimbărilor climatice; Dezvoltarea sustenabilă a sectorului forestier și creșterea competitivității acestuia; Bio-energie – biogaz, biomasă, bio-combustibili; Bio-nanotehnologii, biotehnologii industriale, biotehnologii de mediu, biotehnologii agro-alimentare, biotehnologii medicale și farmaceutice; Bio-analize; Design molecular – (bio)synthesis, semi-synthesis, high performance screening; Evaluare in vitro / in vivo pe durata procesului de proiectare genetică; Acțiuni sistemice locale și țintite pentru optimizarea profilului biofarmaceutic și farmacokinetic;
2. TEHNOLOGIA INFORMAȚIEI ȘI COMUNICAȚIILOR: Analiza, gestiunea și securitatea bazelor mari de date; Internetul viitorului; Calcule de înaltă performanță și noi modele computerizate; Securitate Cibernetică; Tehnologii, instrumente și metode pentru dezvoltarea software;
3. ENERGIE ȘI MEDIU: Creșterea eficienței energetice la consumator; Utilizarea optimă a resurselor de apă convenționale și neconvenționale; Orașe inteligente;
4. ECO-TEHNOLOGII: Vehicule de nouă generație și tehnologii de transport verzi și eficiente energetic; Tehnologii, echipamente și sisteme tehnice inovative pentru producerea de bio-resurse alimentare și non-alimentare; Tehnologii pentru decontaminare și recuperare a deșeurilor; Înlocuirea materialelor critice și creșterea duratei de viață a materialelor prin acoperire funcțională.

[74] (http://www.mmediu.ro/beta/wp-content/uploads/2013/01/2013-01-11-DGDSP-SNGD.pdf)

[75] (http://www.fonduri-ue.ro/poc-2014)

În afară de cele patru domenii de specializare inteligentă, POC va sprijini, de asemenea, CDI pentru Sănătate, un sector de interes național pentru România: Diagnostic preventiv, tratament personalizat, de monitorizare și prognoză în oncologie; Îmbătrânirea sănătoasă, stil de viață și sănătatea publică; Medicina de reproducere, medicina materno-fetală și perinatală; Cercetarea bolilor neuro-degenerative și neuroinflamatorii; Cauzele cele mai extinse din România ale morbidității și mortalității; Evaluarea riscurilor de utilizare non-rațională a medicamentelor si suplimentelor alimentare la nivel de populație; Terapii personalizate/de grup și de monitorizare terapeutică; Farmacologie cantitativă sistemică și toxicologie: corelare, modelare și predicție.

Strategia Națională pentru Competitivitate 2014-2020 (2023)

Asigură o abordare comprehensivă și orizontală în ceea ce privește politicile de dezvoltare în următoarele sectoare: competitivitate industrială și CDI, clustere, specializare inteligentă regională, IMM-uri, eco-inovare și industrii verzi, industrii creative, mediul de afaceri. Prioritățile de investiții se concentrează în acele zone în care România are avantaje competitive. Prioritățile strategice formulate în cadrul strategiei sunt: îmbunătățirea mediului de reglementare; acțiuni parteneriale între mediul public și mediul privat; factori și servicii suport; promovarea celor 10 sectoare de viitor (turism și ecoturism, textile și pielărie, lemn și mobilă, industrii creative, industria auto și componente, tehnologia informațiilor și comunicațiilor, procesarea alimentelor și băuturilor, sănătate și produse farmaceutice, energie și management de mediu și bioeconomie - agricultură, silvicultură, pescuit și acvacultură), biofarmaceutică și biotehnologii; pregătirea Generației 2050 și provocări societale[76].

Prioritățile de investiții se concentrează în acele zone în care România are avantaje competitive. Strategia a identificat 5 priorități strategice, respectiv direcțiile de acțiune în cadrul acestora:

1. *Îmbunătățirea mediului de reglementare*
    - Îmbunătățirea cadrului legislativ;
    - Îmbunătățirea nivelului de predictibilitate a deciziilor Guvernului vis-a-vis de mediul de afaceri;
    - Îmbunătățirea gradului de transparență a autorităților și a întreprinderilor publice;
    - Reducerea nivelului de birocrație al administrației publice;
    - Reducerea poverii fiscalității și a parafiscalității asupra companiilor;
    - Îmbunătățirea accesului la finanțare al companiilor și în special al IMM-urilor.
2. *Susținerea acțiunilor parteneriale între mediul public și mediul privat*
    - Instituționalizarea pe termen lung a unor centre de foresight industrial / tehnologic / CDI în regim colaborativ public-privat;
    - Parteneriat public-privat pentru îmbunătățirea cadrului de reglementare;
    - Consolidarea și dezvoltarea clusterelor / polilor de competitivitate.
3. *Sprijinirea factorilor și serviciilor suport*
    - Resurse umane și educație: îmbunătățirea calității sistemului de educație și formare astfel încât să asigure corelarea cu piața muncii;
    - Cercetare, dezvoltare și inovare: asigurarea unei finanțări publice echivalente de 1% care să permită efectul de antrenare asupra cererii de cercetare în sectorul privat și sprijinirea IMM-urilor în vederea lansării de produse sau servicii inovative;

[76] (https://www.fonduri-structurale.ro/descarca-document/319)

- Creativitate: stimularea antreprenoriatului în industrii creative prin crearea de incubatoare / clustere / acceleratoare și prin susținerea dezvoltării și înființării de firme în domeniul cultural și creativ;
- Infrastructura rutieră: îmbunătățirea infrastructurii rutiere care leagă România de țările vecine;
- Infrastructura de comunicații în bandă largă: îmbunătățirea și extinderea infrastructurii de comunicații în bandă largă;
- Energie: reducerea pierderilor în rețelele de distribuție a energiei electrice;
- Mediu: îmbunătățirea infrastructurii de apă și consolidarea și extinderea sistemelor de management integrat al deșeurilor, inclusiv recuperarea energiei din deșeuri;
- Antreprenoriat: îmbunătățirea densității IMM-urilor raportată la populație și creșterea contribuției IMM-urilor la valoarea adăugată brută.

4. *Promovarea celor 10 sectoare de viitor*
    - Îmbunătățirea poziției de exportator a României;
    - Creșterea atractivității investițiilor în cele 10 sectoare de viitor: Turism și ecoturism; Textile și pielărie; Lemn și mobilă; Industrii creative; Industria auto și componente; Tehnologia informației și comunicațiilor; Procesarea alimentelor și a băuturilor; Sănătate și produse farmaceutice; Energie și management de mediu; Bioeconomie, biofarmaceutică și biotehnologii.
5. *Pregătirea Generației 2050 și provocări societale*
    - Asigurarea unui echilibru sustenabil economic și social, cu o rată cât mai bună de participare și ocupare a forței de muncă;
    - Dezvoltarea competitivă a agriculturii și spațiului rural;
    - Creșterea coeziunii sociale și a contribuției economiei sociale ca bază a dezvoltării competitive;
    - Reechilibrarea relației funcționale dintre economie, natură și societate prin gestionarea eficientă a consumului de resurse, care să asigure sustenabilitatea economică;
    - Tranziția către o economie cu emisii reduse de gaze cu efect de seră.

Strategia guvernamentală pentru dezvoltarea sectorului întreprinderilor mici și mijlocii și îmbunătățirea mediului de afaceri din România – Orizont 2020

Obiectivul general al strategiei este crearea unui mediu favorabil afacerilor, inițiativei private și spiritului antreprenorial, stimularea înființării și dezvoltării IMM-urilor și sprijinirea creșterii competitivității mediului de afaceri autohton pe plan local, regional, național, european și internațional prin creșterea semnificativă, sub aspect dimensional, sectorial și regional, a soldului net de IMM-uri active economic, dezvoltarea întreprinderilor existente și crearea de noi locuri de muncă până la sfârșitul anului 2020[77].

Strategia este focalizată pe cinci direcții de acțiune interdependente, dintre care patru orientate spre operatorii economici și una spre administrația publică centrală și locală:

1. *DA1. Sprijinirea și promovarea antreprenoriatului*
    - Sprijinirea Start-up-urilor, cu accent pe sectoarele cu potențial creativ, mediul rural;
    - Sprijinirea dezvoltării educației antreprenoriale la toate nivelurile de învățământ;

[77] (http://www.exino.ro/wp-content/uploads/2018/01/Strategia-guvernamentala-pentru-dezvoltarea-sectorului-intreprinderilor-mici-si-mijlocii-si-imbunatatirea-mediului-de-afaceri-din-Romania-Orizont-2020.pdf)

- Programe de sprijin antreprenorial (tutorat/mentorat, asistență/consiliere, role models etc.), inclusiv grupurilor sociale vulnerabile/defavorizate (de ex. femei antreprenor, tineri, imigranți legali, șomeri, persoane ieșite din sistemul de protecție socială, persoane cu dizabilități etc.);
- Facilitarea de structuri moderne de sprijinire a afacerilor și perfecționarea celor existente (de ex. incubatoare/acceleratoare și centre/hubs de afaceri, parcuri tehnologice/software și industriale, clustere/poli de excelență, centre de design, centre de producție locală conform sintagmei „un sat - un produs; un oraș - o industrie" etc.);
- Promovarea comportamentului etic în afaceri și sprijinirea întreprinzătorilor onești care doresc să înceapă o afacere.

2. *DA2. Accesul IMM-urilor la finanțare adecvată*
   - Sprijinirea creării, operaționalizării și dezvoltării de mecanisme și instrumente pentru finanțarea IMM-urilor (inclusiv intermediari financiari și vehicule investiționale);
   - Sprijinirea creării și dezvoltării de rețele de investitori privați;
   - Sporirea accesibilității la fondurile de micro-creditare a IMM din zonele rurale, aparținând unor categorii dezavantajate (femei, tineri, persoane cu dizabilități etc.).
3. *DA3. IMM-uri inovatoare*
   - Încurajarea transferului tehnologic;
   - Dezvoltarea educației profesionale și manageriale;
   - Dezvoltarea serviciilor de consultanță de afaceri pentru IMM-uri;
   - Dezvoltarea unui sistem de sprijin pentru inovare la nivel național;
   - Încurajarea cooperării tehnico-economice a IMM-urilor cu marile întreprinderi, mai ales în domeniul inovării tehnologice și comerciale;
   - Sprijinirea valorificării avantajelor competitive ale IMM-urilor cu potențial de dezvoltare extensivă și promovarea avantajelor obținerii dreptului de proprietate intelectuală/industrială/comercială;
   - Susținerea implementării/certificării sistemelor de management, precum și certificarea voluntară a produselor și/sau obținerea etichetei ecologice pentru produse;
   - Sprijinirea conectării IMM-urilor la rețelele de CDI.
4. *DA4. Accesul la piețe și internaționalizarea IMM-urilor*
   - Stimularea utilizării tehnologiei informației în activitatea IMM-urilor;
   - Susținerea dezvoltării comerțului electronic și a altor forme de afaceri online;
   - Stimularea formării și dezvoltării de rețele de afaceri;
   - Întărirea capabilităților interne ale IMM-urilor pentru participarea la activitățile comerciale internaționale.
5. *DA5. Reactivitatea administrației publice la nevoile IMM-urilor*
   - Stimularea formelor asociative pentru creșterea puterii de negociere a IMM-urilor;
   - Transpunerea legislației comunitare în domeniul IMM și asigurarea conformității acesteia cu reglementările interne;
   - Identificarea, reducerea/simplificarea sarcinilor barierelor administrative cu care se confruntă mediul de afaceri;
   - Îmbunătățirea cadrului de reglementare a activității IMM-urilor;
   - Îmbunătățirea mecanismului de consultare a IMM-urilor în procesul de elaborare a actelor normative;
   - Îmbunătățirea calității și operativității serviciilor publice destinate înființării și derulării afacerilor.

Strategia națională pentru export a României pentru perioada 2014-2020 (2023)

Strategia își propune ca declarație de viziune ”Bunăstarea economică națională prin competitivitate la export bazată pe calitate, inovație și dezvoltare sustenabilă”. Strategia pentru perioada 2014-2020 se concentrează mai mult pe[78]:

- Creșterea culturii de export și a abilităților manageriale în cadrul comunității locale de afaceri, astfel încât să se extindă baza de exportatori, să se adune mai multe firme în măsură să facă export în cadrul unor centre sau incubatoare teritoriale de export;
- Consolidarea capacității instituționale a ministerului ca organizație de promovare și susținere a exportului, inclusiv printr-o măsurare mai bună a modului de implementare a SNE și a instrumentelor de susținere;
- Abordarea concertată a inițiativelor în programe și proiecte care să facă obiectul unei abordări multianuale din perspectiva managementului proiectelor;
- Diversificarea instrumentelor de susținere;
- Consolidarea lanțurilor valorice naționale pentru a spori valoarea adăugată a exporturilor;
- Promovarea firmelor locale inovative.

Strategia identifică patru perspective și 15 considerente strategice:

1. *Perspectiva dezvoltării*
   - CS1. Dezvoltarea regională a exporturilor;
   - CS2. Concentrări economice teritoriale – clustere;
   - CS3. Promovarea investițiilor și a ISD-urilor orientate spre export;
2. *Perspectiva competitivității sectoriale*
   - CS4. Eficientizarea lanțurilor valorice și priorități sectoriale ale sectoarelor strategice importante;
   - CS5. Probleme și priorități interne, de dezvoltare și diversificare a capacității;
   - CS6. Probleme și priorități de graniță, operaționale și de facilitare a comerțului (mediu de afaceri pro-export și reducerea costurilor tranzacțiilor);
   - CS7. Probleme și priorități externe: accesul pe piețe externe și dezvoltarea prezenței pe piețele externe, promovarea exportului și branding-ul;
3. *Perspectiva clientului*
   - CS8. Segmentarea clienților;
   - CS9. Certificări și standarde de excelență;
   - CS10. Cercetarea și dezvoltarea, inovarea și transferul tehnologic în favoarea exportatorilor;
   - CS11. Creșterea competenței la nivel național;
   - CS12. Finanțarea comerțului, crearea de capacități și diversificarea ofertei în sectorul național financiar;
   - CS13. Informații de comerț exterior;
4. *Perspectiva instituțională*
   - CS14. Rețeaua de sprijin a strategiei (RSS);
   - CS15. Rețeaua de furnizare a serviciilor (RFS).

[78] (https://www.portaldecomert.ro/Files/SNE 2014-2020 VersHG-apr 2014_2014513350429.pdf)

Master Planul pentru Dezvoltarea Turismului Național al României 2007-2026

Documentul are ca principale obiective transformarea României într-o destinație turistică de calitate pe baza patrimoniului său natural și cultural care să corespundă standardelor Uniunii Europene privind furnizarea produselor și serviciilor și realizarea unei dezvoltări durabile din punct de vedere al mediului sectorului turistic într-un ritm de dezvoltare superior altor destinații turistice din Europa. Strategia are în vedere următoarele direcții strategice: structuri administrative, planificare și infrastructură fizică, dezvoltarea resurselor umane, îmbunătățirea produselor turistice, servicii de informare, statistici și cercetare, marketingul destinației și mediul natural[79].

Strategia Națională de Dezvoltare a Ecoturismului în România

Strategia are ca și obiectiv general crearea condițiilor de dezvoltare a ecoturismului la nivelul ariilor protejate și în zonele din vecinătatea acestora, urmărindu-se realizarea unui produs ecoturistic competitiv pe plan național și internațional. În cadrul strategiei au fost vizate următoarele domenii: cadrul instituțional și asociativ, infrastructura turistică și amenajarea teritoriului, educație și conștientizare, dezvoltarea resurselor umane, dezvoltarea afacerilor și dezvoltarea locală, conservarea și protejarea naturii, marketing și promovare[80].

Strategia sectorială în domeniul culturii și patrimoniului național pentru perioada 2016-2022

SCPN 2016-2022 este documentul de planificare culturală la nivel național, fundamentând documentele strategice de nivel regional, județean și local și documentațiile operaționale pentru programe și proiecte cu fonduri publice, precum și celelalte strategii de dezvoltare la nivel național cu relevanță și impact cultural. Strategia consideră creativitatea drept esența ecosistemului cultural, pentru care susținerea valorii strict economice a subsectoarelor productive din cadrul sectoarelor culturale și creative trebuie însoțită de măsuri care să contribuie la reducerea eșecului pieței luând în calcul valoarea socială și valoarea culturală[81].

În cadrul strategiei au fost definite următoarele axe prioritare și obiective generale:

1. *AP1. Cultura - factor de dezvoltare durabilă*
    - Valorificarea resurselor culturale - elemente de identitate locală și regională - pentru o dezvoltare teritorială durabilă și o calitate ridicată a vieții:
        - Susținerea unei dezvoltări durabile prin turism cultural;
        - Dezvoltarea infrastructurii de servicii și a ofertei culturale pentru producție și consum culturale de proximitate.
    - O mai bună protejare a patrimoniului cultural, bazată pe o cunoaștere a situației și a angajării de parteneriate eficiente (local-central și public-privat).
2. *AP2. Economie creativă*
    - Dezvoltarea antreprenoriatului în sectoarele culturale și creative (SCC);
    - Valorificarea avantajelor competitive ale SCC pentru dezvoltare;

[79] (turism.gov.ro › web › wp-content › uploads › 2017/05 › masterplan_partea1 și turism.gov.ro › web › wp-content › uploads › 2017/05 › masterplan_partea2)

[80] (www.mmediu.ro/app/webroot/uploads/files/2016-06-08_Strategia_nationala_de_dezvoltare_a_ecoturismului_in_Romania_2016%20-%202020.pdf)

[81] (www.mmediu.ro/app/webroot/uploads/files/2016-06-08_Strategia_nationala_de_dezvoltare_a_ecoturismului_in_Romania_2016%20-%202020.pdf)

- Creșterea activității comerciale externe a operatorilor români din SCC.

3. *AP3. Acces la cultură și diversitatea expresiilor culturale*
   - Dezvoltarea publicului pentru cultură:
     - Susținerea diversificării categoriilor de public al instituțiilor de cultură;
     - Impulsionarea creșterii consumului cultural;
     - O mai bună integrare a obiectivelor comune domeniilor culturii și educației - educație prin și pentru cultură.
   - Dezvoltarea creativității contemporane;
   - Creșterea vitalității formelor culturale specifice minorităților naționale și ale noilor grupuri etnice de pe teritoriul României;
   - Amplificarea intervențiilor culturale pentru grupurile vulnerabile.
4. *AP4. Cultura română în circuitul cultural internațional*
   - Creșterea prezenței operelor, creatorilor și operatorilor culturali români la nivel internațional:
     - Promovarea pe plan internațional a valorilor culturale ale României;
     - Susținerea mobilității practicienilor culturali și a participării operatorilor culturali români la rețele, proiecte și programe internaționale bazate pe cooperare.
5. *AP5. Capacitatea sectoarelor culturale și creative*
   - Îmbunătățirea serviciului public în domeniul culturii:
     - Sprijinirea performanței administrației și a instituțiilor publice de cultură;
     - Promovarea integrității în sectorul cultural public;
     - Încurajarea guvernării participative prin informarea și implicarea operatorilor culturali.
   - Extinderea și modernizarea infrastructurii culturale;
   - Debirocratizarea și actualizarea cadrului de reglementare și a practicilor de finanțare a SCC;
   - Îmbunătățirea statutului socio-profesional și a condiției creatorului;
   - Creșterea rolului TIC în cultură;
   - Dezvoltarea competențelor practicienilor culturali și a atractivității SCC ca arie ocupațională pentru alegerea unei profesii.

Strategia pentru Dezvoltarea Sectorului Agro-Alimentar pe termen mediu și lung (orizontul 2020-2030)

Acest document oferă o viziune pe termen lung de dezvoltare a agriculturii și zonei rurale cu scopul de a valorifica inteligent și durabil potențialul agro-alimentar și dezvoltarea economiei non-fermiere, orientată către stabilirea unui echilibru corect între dezvoltare economică și impactul asupra mediului agriculturii. Strategia este rezultatul abordării sistematice sectoriale, ținând cont de interlegăturile ce țin de economie, societate, mediu, în timp ce se recunosc nevoile de coeziune socială, egalitate de șanse, nediscriminare și diversitate[82].

Programul Operațional pentru Pescuit și Afaceri Maritime 2014-2020 (2023)

Strategia POPAM își propune în principal creșterea producției în acvacultură și procesare. De asemenea, își propune creșterea profitabilității operatorilor, conservarea biodiversității și protecția mediului,

[82] (https://www.madr.ro/strategia-pentru-dezvoltarea-sectorului-agroalimentar-pe-termen-mediu-si-lung-orizont-2020-2030.html)

menținerea și crearea de locuri de muncă, în special în zonele pescărești. Ca obiective specifice au fost definite următoarele[83]*:*

- Reducerea impactului pescuitului asupra mediului, inclusiv evitarea și reducerea, în măsura posibilităților, a capturilor nedorite;
- Creșterea competitivității și a viabilității întreprinderilor din domeniul pescuitului, inclusiv a flotei costiere la scară mică și îmbunătățirea siguranței sau a condițiilor de lucru;
- Furnizarea de sprijin privind consolidarea dezvoltării tehnologice și inovării, inclusiv a creșterii eficienței energetice, și a transferului de cunoștințe;
- Sprijinirea consolidării dezvoltării tehnologice, a inovării și a transferului de cunoștințe;
- Sporirea competitivității și a viabilității întreprinderilor din sectorul acvaculturii, inclusiv îmbunătățirea siguranței sau a condițiilor de lucru, în special ale IMM-urilor;
- Protejarea și refacerea biodiversității acvatice și îmbunătățirea ecosistemelor legate de acvacultură și promovarea unei acvaculturi eficiente din punctul de vedere al utilizării resurselor;
- Promovarea acvaculturii cu un nivel ridicat al protecției mediului înconjurător și promovarea sănătății animalelor, precum și a siguranței și sănătății publice;
- Îmbunătățirea și furnizarea de cunoștințe științifice și îmbunătățirea colectării și gestionării datelor;
- Asigurarea sprijinului pentru monitorizare, control și aplicare, consolidarea capacității instituționale și a eficienței administrației publice, fără creșterea sarcinilor administrative;
- Promovarea creșterii economice, a incluziunii sociale și a creării de locuri de muncă și furnizarea de sprijin pentru creșterea șanselor de angajare și a mobilității forței de muncă în cadrul comunităților costiere și interioare, dependente de pescuit și acvacultură, inclusiv diversificarea;
- Îmbunătățirea organizațiilor de piață pentru produselor de pescuit și acvacultură;
- Încurajarea investițiilor în sectoarele de marketing și procesare;
- Dezvoltarea și implementarea Politicii Maritime Integrate.

Planul Strategic Național Multianual privind Acvacultura

Planul se concentrează pe următoarele aspecte: simplificarea administrativă, în special pentru evaluări, studii de impact și licențe; securitatea juridică a operatorilor în sectorul acvaculturii, în ceea ce privește accesul la ape și spațiu; stabilirea unor indicatori pentru sustenabilitate ecologică, economică și socială; evaluarea altor posibile efecte transnaționale asupra statelor vecine[84]*.*

Strategia Națională pentru Învățarea pe tot Parcursul Vieții

Strategia are drept obiectiv crearea cadrului strategic pentru a încuraja și crește participarea la educația pe tot parcursul vieții. Obiectivele strategice sunt creșterea participării la învățarea pe tot parcursul vieții, creșterea relevanței sistemelor de educație și formare profesională pentru piața muncii și dezvoltarea învățării pe tot parcursul vieții în strânsă colaborarea cu partenerii sociali și cu toate părțile interesate relevante[85].

[83] (https://www.ampeste.ro/popam-2014-2020/programul-operational-pentru-pescuit-si-afaceri-maritime-2014-2020.html)

[84] (https://www.ampeste.ro/popam-2014-2020/plan-strategic-national-acvacultura.html)

[85] (https://www.edu.ro/sites/default/files/fisiere%20articole/Strategie%20LLL.pdf)

Documentul prezintă trei piloni strategici ai învățării pe tot parcursul vieții:

1. *Acces și stimulente pentru participare*
   - Creșterea accesului și participarea la învățarea pe tot parcursul vieții pentru toți;
   - Direcțiile de acțiune se axează pe depășirea barierelor existente în creșterea participării indivizilor și a firmelor la activități de învățare pe tot parcursul vieții, în mod specific prin extinderea cererii și ofertei de programe de învățare pe tot parcursul vieții;
2. *Calitate și relevanță*
   - Asigurarea faptului că învățarea pe tot parcursul vieții este relevantă pentru indivizi și pentru piața muncii;
   - Direcțiile de acțiune au drept scop creșterea relevanței și calității programelor ÎPV din România pentru indivizi și piața muncii;
3. *Parteneriate pentru o mai bună informare*
   - Dezvoltarea învățării pe tot parcursul vieții în strânsă colaborare cu partenerii economici, sociali, din mediul academic și cu toate părțile interesate relevante.

Strategia Națională pentru Ocuparea Forței de Muncă 2014-2020 (2023)

Obiectivul general al strategiei este atingerea unui nivel sustenabil de ocupare a forței de muncă susținut de competitivitate economică, coeziune socială și dezvoltare durabilă[86]

Strategia propune următoarele obiective specifice și direcții de acțiune:

1. *Creșterea ocupării în rândul tinerilor și prelungirea vieții active a persoanelor în vârstă*
   - Diminuarea șomajului în rândul tinerilor și a numărului de tineri din categoria NEETs;
   - Creșterea participării pe piața muncii a persoanelor în vârstă.
2. *Îmbunătățirea structurii ocupaționale și participării pe piața muncii în rândul femeilor și persoanelor aparținând grupurilor vulnerabile*
   - Reducerea ocupării în agricultura de subzistență și facilitarea relocării acestei resurse umane către activități non-agricole;
   - Creșterea participării femeilor pe piața muncii, inclusiv prin măsuri suport de reconciliere a vieții profesionale cu cea de familie;
   - Creșterea participării persoanelor aparținând grupurilor vulnerabile pe piața muncii prin dezvoltarea de măsuri care să combine suportul social cu activarea.
3. *Dezvoltarea unei resurse umane cu un nivel înalt de calificare și competențe adaptate la cerințele pieței muncii*
   - Sprijinirea adaptabilității și dezvoltării permanente a forței de muncă corelate cu schimbările structurale ale pieței muncii;
   - Îmbunătățirea nivelului de competențe al persoanelor șomere și inactive apte de muncă pentru a facilita reintegrarea acestora pe piața muncii.
4. *Îmbunătățirea mecanismului de fundamentare, implementare, monitorizare și evaluare a politicilor cu impact pe piața muncii*
   - Consolidarea mecanismului de fundamentare, implementare, monitorizare și evaluare a politicilor cu impact pe piața muncii;
   - Consolidarea dialogului social la toate nivelurile pentru a facilita adoptarea, implementarea și respectarea politicilor cu impact pe piața muncii.

[86] (http://www.mmuncii.ro/j33/images/Documente/Munca/2014-DOES/2014-01-31_Anexa1_Strategia_de_Ocupare.pdf)

14. Cadrul strategic național în domeniul cercetării-inovării

Strategia Națională pentru Cercetare, Dezvoltare Tehnologică și Inovare 2014-2020 (2023)

Se pune accent pe zonele în care România și regiunile românești au avantaje competitive, specializare inteligentă, sectoare de excelență. Obiectivele generale vizează: creșterea competitivității economiei românești prin inovare; creșterea contribuției românești la progresul cunoașterii de frontieră; creșterea rolului științei în societate[87].

În cadrul strategiei au fost identificate patru obiective specifice și două transversale:

1. *Crearea unui mediu stimulativ pentru inițiativa sectorului privat*
   - Instrumente de antrenare a antreprenoriatului și a comercializării rezultatelor CD, precum și prin credibilizarea parteneriatelor dintre operatorii publici și cei privați;
2. *Susținerea specializării inteligente*
   - Concentrarea resurselor în domenii de cercetare și inovare cu relevanță economică și cu potențial CD demonstrat, prin parteneriate public-public, care să conducă la concentrare, eficiență și eficacitate, și public-privat, care să deblocheze potențialul identificat;
3. *Concentrarea unei părți importante a activităților CDI pe probleme societale*
   - Dezvoltarea capacității sectorului CDI public de a solicita și adopta rezultatele cercetării și de a răspunde unor teme legate de provocări globale de importanță pentru România;
4. *Susținerea aspirației către excelență în cercetarea la frontiera cunoașterii*
   - Internaționalizarea cercetării din România, evaluarea internațională, creșterea atractivității sistemului CDI românesc, prin mobilitate și parteneriate;
5. *Atingerea până în 2020 a masei critice de cercetători pentru transformarea CDI în factor al creșterii economice*
   - Asigurarea unei evoluții rapide și sustenabile, numerice și calitative, a resurselor umane din cercetare, dezvoltare și inovare;
6. *Dezvoltarea unor organizații de cercetare performante, capabile să devină operatori regionali și globali*
   - Stimularea defragmentării sistemului CDI, concentrarea resurselor și prioritizarea alocării lor, încurajarea parteneriatelor public-public și public-privat, finanțarea științei și evaluarea impactului acesteia, noi modele de finanțare pentru a facilita inovarea.

Sectoarele cu potențial de dezvoltare în viitor, menționate în strategie sunt: Turism și ecoturism; Textile și pielărie; Lemn și mobilă; Industrii creative; Industria auto și componente; Tehnologia informației și comunicațiilor; Procesarea alimentelor și a băuturilor; Sănătate și produse farmaceutice; Energie și management de mediu; Bioeconomie (agricultură, silvicultură, pescuit și acvacultură), biofarmaceutică și biotehnologii.

[87] (https://www.edu.ro/sites/default/files/_fi%C8%99iere/Minister/2016/strategii/strategia-cdi-2020_-proiect-hg.pdf)

15. Cadrul strategic național în domeniul social

Strategia pentru Sănătate 2014-2020 (2023)

Obiectivul general al strategiei este de a facilita accesul la servicii de sănătate mai bune și mai sigure, în special pentru grupurile vulnerabile și acoperă patru piloni: Infrastructura de sănătate; Tehnologii ale informației în sănătate - e-Sănătate; Cercetare extensivă în domeniul sănătății; Servicii de sănătate publică și asistență medicală.[88]

Strategia propune trei arii de intervenție strategică: ”Sănătate publică”, ”Servicii de sănătate” și ”Măsuri transversale pentru un sistem de sănătate sustenabil și predictibil”, precum și următoarele obiective generale și specifice:

1. *OG1. Îmbunătățirea stării de sănătate și nutriție a femeii și copilului*
   - Îmbunătățirea stării de sănătate și nutriție a mamei și copilului și reducerea riscului de deces infantil și matern;
   - Reducerea numărului de sarcini nedorite, a incidenței avortului la cerere și a mortalității materne prin avort.
2. *OG2. Reducerea morbidității și mortalității prin boli transmisibile, a impactului lor la nivel de individ și societate*
   - Întărirea capacității sistemului național de supraveghere a bolilor transmisibile prioritare, de alertare rapidă și răspuns coordonat;
   - Protejarea sănătății populației împotriva principalelor boli care pot fi prevenite prin vaccinare;
   - Reducerea morbidității și mortalității prin TB și menținerea unor rate adecvate de depistare și de succes terapeutic;
   - Reducerea incidenței bolilor transmisibile prioritare: HIV / SIDA și asigurarea accesului pacienților la tratamente antivirale;
   - Reducerea incidenței bolilor transmisibile prioritare: hepatite B și C și asigurarea accesului pacienților la tratamente antivirale.
3. *OG3. Diminuarea ritmului de creștere a morbidității și mortalității prin boli netransmisibile și reducerea poverii lor în populație prin programe naționale, regionale și locale de sănătate cu caracter preventiv*
   - Creșterea eficacității și rolului promovării sănătății în reducerea poverii bolii în populație în domeniile prioritare;
   - Reducerea poverii cancerului în populație prin depistarea în faze incipiente de boală și reducerea pe termen mediu-lung a mortalității specifice prin intervenții de screening organizat;
   - Îmbunătățirea stării de sănătate mintală a populației;
   - Protejarea sănătății populației împotriva riscurilor legate de mediu;
   - Asigurarea accesului la servicii de diagnostic și / sau tratament pentru patologii speciale.
4. *OG4. Asigurarea accesului echitabil la servicii de sănătate de calitate și cost-eficace, în special la grupurile vulnerabile*
   - Dezvoltarea serviciilor de asistență comunitară, integrate și comprehensive, destinate în principal populației din mediul rural și grupurilor vulnerabile, inclusiv romă;
   - Creșterea eficacității și diversificarea serviciilor de asistență medicală primară;

[88] (http://www.ms.ro/strategia-nationala-de-sanatate-2014-2020/)

- Consolidarea serviciilor ambulatorii de specialitate pentru creșterea ponderii afecțiunilor rezolvate în ambulatorul de specialitate și reducerea poverii prin spitalizarea continuă;
- Îmbunătățirea accesului populației la servicii medicale de urgență prin consolidarea sistemului integrat de urgență și continuarea dezvoltării acestuia;
- Îmbunătățirea performanței și calității serviciilor de sănătate prin regionalizarea / concentrarea asistenței medicale spitalicești;
- Creșterea accesului la servicii de calitate de reabilitare, paliație și de îngrijiri pe termen lung, adaptate fenomenului demografic de îmbătrânire a populației și profilului epidemiologic al morbidității;
- Crearea de rețele de furnizori de asistență medicală la nivel local, județean și regional.

5. *OG5. Un sistem de sănătate incluziv, sustenabil și predictibil prin implementarea de politici și programe transversale prioritare*
   - Întărirea capacității administrative la nivel național, regional și local și comunicarea schimbării;
   - Implementarea unei politici sustenabile de asigurare a resurselor umane în sănătate;
   - Implementarea unei politici sustenabile de asigurare a resurselor financiare în sănătate, asigurarea controlului costurilor și a protecției financiare a populației;
   - Asigurarea și monitorizarea calității serviciilor de sănătate publice și private;
   - Dezvoltarea și implementarea unei politici a medicamentului bazate pe dovezi care să asigure accesul echitabil și sustenabil al populației la medicație;
   - Promovarea cercetării și inovării în sănătate;
   - Colaborarea intersectorială pentru o stare de sănătate mai bună a populației, în special a grupurilor vulnerabile.
6. *OG6. Eficientizarea sistemului de sănătate prin accelerarea utilizării tehnologiei informației și comunicațiilor moderne (E-sănătate)*
   - Dezvoltarea Sistemului Informatic Integrat în domeniul sănătății prin implementarea de soluții sustenabile de E-sănătate;
   - Creșterea accesului la servicii de sănătate prin utilizarea serviciilor de telemedicină.
7. *OG7. Dezvoltarea infrastructurii de sănătate la nivel național, regional și local în vederea reducerii inechității în accesul la serviciile de sănătate*
   - Îmbunătățirea infrastructurii spitalicești în condițiile necesarei remodelări a rețelei spitalicești prin restructurare și raționalizare;
   - Îmbunătățirea infrastructurii serviciilor de sănătate oferite în regim ambulatoriu prin asistență medicală comunitară, medicină de familie și ambulatoriul de specialitate;
   - Dezvoltarea infrastructurii serviciilor integrate de urgență;
   - Îmbunătățirea infrastructurii serviciilor de sănătate publică.

Strategia națională privind incluziunea socială și reducerea sărăciei 2015-2020 (2023)

Obiectivul strategiei este ca toți cetățenii României să aibă oportunități egale de a participa în societate, să fie apreciați și valorizați, să trăiască în demnitate, iar nevoile lor elementare să fie satisfăcute și diferențele respectate[89].

[89] (www.mmuncii.ro/j33/images/Documente/Familie/2016/StrategyVol1RO_web.pdf)

Strategia identifică obiectivele specifice alături de provocări și direcții de acțiune, definind trei tipuri de politici: sociale, zonale și de consolidare a capacității instituționale:

1. *Politici orientate către persoane*
   - Ocuparea forței de muncă
     - Activarea persoanelor sărace care nu sunt angajate, nu sunt înscrise în sistemul de învățământ sau formare profesională;
     - Reducerea ocupării în sectorul informal și creșterea productivității firmelor mici și mijlocii;
     - Reducerea sărăciei persoanelor încadrate în muncă;
     - Dezvoltarea capacității instituționale și a resurselor serviciului public de ocupare;
     - Creșterea participării pe piața muncii a categoriilor vulnerabile;
     - Dezvoltarea economiei sociale în vederea creșterii oportunităților de angajare pentru grupurile vulnerabile.
   - Transferuri sociale:
     - Îmbunătățirea performanței sistemului de transferuri sociale;
     - Creșterea importanței programelor țintite către grupurile vulnerabile;
     - Eficientizarea sistemului de transferuri sociale și creșterea rolului acesteia de activare a grupurilor vulnerabile prin introducerea Venitului Minim de Inserție;
     - Oferirea sprijinului financiar adecvat pentru persoanele cu dizabilități în risc de sărăcie sau excluziune socială;
     - Protejarea persoanelor vârstnice aflate în risc de sărăcie sau excluziune socială;
     - Protejarea consumatorilor săraci și vulnerabili împotriva creșterii tarifelor la electricitate.
   - Servicii sociale:
     - Asigurarea mecanismelor de creștere a responsabilității sociale din serviciile sociale;
     - Îmbunătățirea sistemelor de evaluare a nevoilor și de management al informațiilor, precum și corelarea acestora cu politica și practicile locale de luare a deciziilor;
     - Îmbunătățirea finanțării serviciilor sociale;
     - Consolidarea și îmbunătățirea asistenței sociale la nivelul comunității;
     - Dezvoltarea echipelor comunitare de intervenție integrată;
     - Dezvoltarea serviciilor destinate grupurilor vulnerabile.
   - Educație
     - Îmbunătățirea sistemului de educație și îngrijire pentru copiii preșcolari;
     - Creșterea ratei participării și îmbunătățirea rezultatelor obținute de toți copiii cuprinși în învățământul primar și gimnazial;
     - Promovarea unui acces mai larg la învățământul terțiar (non-universitar) a grupurilor sub-reprezentate;
     - Creșterea accesului la programul de învățare și formare pe tot parcursul vieții pentru tinerii dezavantajați și populația de vârstă activă;
     - Creșterea accesului copiilor din grupuri vulnerabile la educație de calitate;
     - Îmbunătățirea eficienței programelor de protecție socială în educație.
   - Sănătate
     - Promovarea echității în materie de sănătate și protecție financiară;
     - Îmbunătățirea furnizării de servicii de sănătate în arii de intervenție relevante pentru grupurile sărace sau vulnerabile;
     - Creșterea accesului grupurilor vulnerabile la servicii de asistență medicală primară de bună calitate.

- Locuire
    - Creșterea accesibilității și îmbunătățirea calității locuințelor, în special pentru populația vulnerabilă;
    - Dezvoltarea sectorului locuirii sociale;
    - Asigurarea sprijinului de urgență și creșterea capacității de prevenție timpurie pentru persoanele fără adăpost.
- Participare socială
    - Îmbunătățirea climatului social și creșterea încrederii în instituțiile statului;
    - Creșterea toleranței și reducerea discriminării;
    - Creșterea participării la activități de voluntariat cu și pentru grupurile vulnerabile;
    - Responsabilizarea și creșterea implicării în luarea deciziilor care afectează comunitățile sărace și marginalizate prin participare socială activă;
    - Îmbunătățirea accesului la informații și cunoaștere prin inovare socială.

2. *Politici zonale*
    - Dimensiunea teritorială a sărăciei:
        - Reducerea disparităților teritoriale;
        - Îmbunătățirea calității vieții în comunitățile rurale;
        - Îmbunătățirea calității vieții în localitățile urbane mici.
    - Integrarea comunităților marginalizate:
        - Integrarea comunităților rurale marginalizate;
        - Integrarea comunităților urbane marginalizate;
        - Integrarea comunităților rome.
3. *Consolidarea capacității instituționale de reducere a sărăciei și de promovare a incluziunii sociale*
    - Creșterea capacității de elaborare de politici și de management la toate nivelurile;
    - Dezvoltarea unei abordări integrate în domeniul politicilor sociale;
    - Dezvoltarea sistemelor de monitorizare și evaluare;
    - Îmbunătățirea furnizării de servicii cu tehnologia informației și comunicațiilor;
    - Modernizarea sistemelor de plată.

Strategia națională pentru promovarea îmbătrânirii active și protecția persoanelor vârstnice 2015-2020 (2023)

Scopul strategiei este de a reduce îmbătrânirea fizică prematură, și, acolo unde este posibil, de a încuraja populația vârstnică să lucreze mai mult timp, de a continua să-și aducă contribuția la societate prin activități civice și politice mult timp după pensionare și să aibă o viață independentă chiar și la vârste mai înaintate[90].

În strategie au fost stabilite trei obiective strategice în domeniul îmbătrânirii active și două obiective transversale, considerate esențiale pentru atingerea obiectivelor strategice:

1. *Prelungirea și îmbunătățirea calității vieții persoanelor vârstnice*
    - Consolidarea reformei sistemului public de pensii;
    - Modificări ale politicilor de resurse umane pentru o mai bună integrare a lucrătorilor vârstnici;
    - Crearea și menținerea locurilor de muncă favorabile vârstnicilor;

[90] (www.mmuncii.ro/j33/images/Documente/Familie/2015-DSS/2015-09-21-sn-ia-2020-anexa1.pdf)

- Îmbunătățirea abilităților, a capacității de angajare și a independenței populației vârstnice.

2. *Promovarea participării sociale active și demne a persoanelor vârstnice*
   - Accentuarea imaginii sociale a populației vârstnice și promovarea participării și a incluziunii sociale;
   - Îmbunătățirea accesibilizării infrastructurii spațiilor publice;
   - Prevenirea abuzurilor asupra vârstnicilor și a excluziunii acestora .
3. *Obținerea unui grad ridicat de independență și siguranță pentru persoanele cu necesități de îngrijire de lungă durată*
   - Crearea sistemului unificat de îngrijire de lungă durată;
   - Asigurarea de resurse financiare, umane și materiale suficiente pentru sistemul de îngrijire de lungă durată.
4. *Obiective transversale pentru o viață mai lungă în condiții bune de sănătate*
   - Întârzierea îmbătrânirii fizice și a apariției afecțiunilor cronice;
   - Pregătirea sistemului de sănătate pentru furnizarea de servicii destinate persoanelor vârstnice.

Strategia Guvernului României de incluziune a cetățenilor români aparținând minorității rome pentru perioada 2015-2020 (2023)

Scopul strategiei este de a asigura incluziunea socio–economică a cetățenilor români aparținând minorității rome la un nivel similar cu cel al restului populației și asigurarea de șanse egale prin inițierea și implementarea unor politici și programe publice în domenii precum: educația, formarea profesională și ocuparea forței de muncă, sănătatea, locuirea și mica infrastructură, cultura, infrastructura socială, prevenirea și combaterea discriminării[91].

Strategia propune următoarele obiective specifice, pe domenii:

1. *Educație*
   - Reducerea decalajului de acumulare educațională (nivel de cunoștințe) și participare școlară la toate nivelurile (preșcolar, primar, gimnazial, liceal, terțiar) între cetățenii români aparținând minorității rome și restul populației.
   - Reducerea decalajului socio-economic între elevii romi și cei ne-romi în aspectele care blochează incluziunea educațională (hrană, haine, condiții de locuire, stare de sănătate) inclusiv prin furnizarea de suport pentru îmbunătățirea situației economice a familiei sau asigurarea de transport gratuit zilnic de acasă la școală.
   - Promovarea educației incluzive și reducerea cazurilor de discriminare și segregare școlară pe baze etnice, de statut social, dizabilități sau alte criterii care afectează copiii și tinerii proveniți din grupuri dezavantajate, inclusiv prin instituirea unui sistem de identificare eficace, monitorizare și intervenție promptă pentru eradicarea cazurilor de segregare școlară și completarea legislației actuale pentru combaterea segregării (Ordinul nr. 1540 din 19 iulie 2007), cu sancțiuni sau acțiuni obligatorii în cazul depistării situațiilor de segregare școlară.
   - Creșterea ponderii elevilor romi care beneficiază de suport în cadrul unor programe de tip „școala după școală” (pregătire teme + hrană).
   - Creșterea ponderii persoanelor aparținând minorității rome care beneficiază de suport în cadrul unor programe de tip „A doua șansă“, pentru creșterea nivelului educațional.
   - Cultivarea și dezvoltarea identității etno-culturale a romilor prin educație, în concordanță cu legislația națională și cea a UE.

[91] (www.anr.gov.ro/docs/Site2015/ANR/Strategia/Anexa%20Strategie.pdf).

2. *Ocuparea forței de muncă*
    - Îmbunătățirea participării pe piața muncii a cetățenilor români aparținând minorității rome.
3. *Sănătate*
    - Îmbunătățirea accesului cetățenilor români aparținând minorității rome la servicii de sănătate de bază, preventive și curative, integrate și de calitate.
    - Reducerea riscurilor și prevenirea îmbolnăvirilor asociate modelelor de mortalitate și morbiditate prevalente în populația romă.
    - Creșterea capacității autorităților locale în procesul de identificare a nevoilor de sănătate, dezvoltare și implementare a programelor/intervențiilor de sănătate adresate comunităților cu romi, monitorizarea și evaluarea acestora.
    - Prevenirea discriminării cetățenilor români aparținând minorității rome care accesează serviciile de sănătate.
4. *Locuire și infrastructură mică*
    - Asigurarea condițiilor decente de locuit în comunitățile defavorizate din punct de vedere economic și social, inclusiv în comunitățile de romi, precum și asigurarea accesului la servicii publice și la infrastructura de utilități publice.
5. *Cultură*
    - Păstrarea, dezvoltarea și afirmarea identității culturale (limbă, obiceiuri, istorie, patrimoniu) a cetățenilor români aparținând minorității rome.
6. *Infrastructură și servicii sociale*
    - Dezvoltarea de către instituțiile publice a unor măsuri care să răspundă unor nevoi sociale ale categoriilor defavorizate, inclusiv ale cetățenilor români aparținând minorității rome, în domeniile: protecția copilului, dezvoltare comunitară, justiție și ordine publică.

Strategia națională pentru protecția și promovarea drepturilor copilului 2014-2020 (2023)

Strategia își propune să promoveze investiția în dezvoltarea și bunăstarea copilului, pe baza unei abordări holistice și integrate de către toate instituțiile și autoritățile statului, în condițiile respectării drepturilor copilului, satisfacerii nevoilor acestuia, precum și accesului universal la servicii[92].

Strategia propune următoarele obiective generale și măsuri:

- *Îmbunătățirea accesului copiilor la servicii de calitate*
    - Creșterea gradului de acoperire a serviciilor la nivel local;
    - Creșterea calității serviciilor furnizate copiilor;
    - Creșterea capacității beneficiarilor de a accesa și utiliza serviciile destinate copilului și familiei;
    - Întărirea capacității de evaluare și monitorizare a drepturilor copilului și a situației sociale a acestuia.
- *Respectarea drepturilor și promovarea incluziunii sociale a copiilor aflați în situații vulnerabile*
    - Asigurarea unui minim de resurse pentru copii, în cadrul unui program național antisărăcie, cu atenție specială pe copii;
    - Reducerea decalajelor existente între copiii din mediul rural și copiii din mediul urban;

[92] (http://www.copii.ro/anpdca-content/uploads/2015/01/Anexa-1-Strategia-nationala-aprobata-de-Guvern.pdf)

- Eliminarea barierelor de atitudine și mediu în vederea reabilitării și reintegrării sociale a copiilor cu dizabilități;
- Reducerea decalajului de oportunități dintre copiii romi și ne-romi;
- Continuarea tranziției de la îngrijirea instituțională a copiilor la îngrijire comunitară;
- Reducerea fenomenului copiii străzii;
- Încurajarea reintegrării sociale și familiale a copiilor în conflict cu legea și prevenirea recidivelor;
- Reducerea influenței factorilor de risc și dezvoltarea influenței factorilor de protecție la consumul de droguri și alte substanțe nocive pentru copii, corelat cu diversificarea serviciilor de asistență integrată a consumului de substanțe;
- Oferirea de sprijin adecvat copiilor cu părinți plecați la muncă în străinătate precum și persoanelor care îi îngrijesc;
- Promovarea unui stil de viață sănătos în rândul adolescenților.

- *Prevenirea și combaterea oricăror forme de violență*
  - Promovarea valorilor non-violenței și implementarea unor acțiuni de sensibilizare;
  - Reducerea fenomenului violenței în rândul copiilor.
- *Încurajarea participării copiilor la luarea deciziilor care îi privesc*
  - Dezvoltarea mecanismelor care să asigure participarea copiilor.

Strategia națională ”O societate fără bariere pentru persoanele cu dizabilități” 2015-2020 (2023)

Scopul strategiei este dat de promovarea, protejarea și asigurarea exercitării depline și în condiții de egalitate a tuturor drepturilor și libertăților fundamentale ale omului de către toate persoanele cu dizabilități, precum și promovarea respectului pentru demnitatea lor intrinsecă[93].

Strategia propune opt direcții de acțiune: Accesibilitate; Participare; Egalitate; Ocuparea forței de muncă; Educație și formare profesională; Protecție socială; Sănătate; Statistici și colectarea datelor.

Pentru fiecare direcție de acțiune sunt stabilite obiective generale, specifice și măsuri:

- *Promovarea accesibilității în toate domeniile vieții pentru asigurarea exercitării de către persoanele cu dizabilități a drepturilor și libertăților fundamentale ale omului*
  - Asigurarea accesului persoanelor cu dizabilități, în condiții de egalitate cu ceilalți, la mediul fizic - clădiri civile și spațiul urban;
  - Asigurarea accesului persoanelor cu dizabilități, în condiții de egalitate cu ceilalți, la sistemul de transport public - mijloace de transport și infrastructură tehnico-edilitară aferentă;
  - Asigurarea accesului persoanelor cu dizabilități, în condiții de egalitate cu ceilalți, la informație și mijloace de comunicare, inclusiv la tehnologii și sisteme informatice și de comunicații;
  - Coordonarea și monitorizarea la nivel național a procesului de promovare și implementare a accesibilității în toate domeniile vieții, în concordanță cu principiile ”designului universal”.
- *Asigurarea participării depline a persoanelor cu dizabilități în toate domeniile vieții*
  - Promovarea participării efective și depline a persoanelor cu dizabilități la procesele de luare a deciziilor publice;

[93] (http://www.mmuncii.ro/j33/index.php/ro/transparenta/proiecte-in-dezbatere/4076-2015-10-08-proiecthg-strateg-diz)

- Asigurarea de sprijin pentru exercitarea de către persoanele cu dizabilități a capacității juridice;
- Asigurarea de sprijin pentru accesul efectiv al persoanelor cu dizabilități la actul de justiție;
- Asigurarea de sprijin pentru exercitarea de către persoanele cu dizabilități a dreptului de vot;
- Îmbunătățirea cadrului de furnizare a informațiilor destinate publicului larg în formate accesibile și cu tehnologii adecvate diverselor tipuri de handicap;
- Asigurarea de sprijin și asistență adecvată pentru exercitarea deplină și efectivă de către persoanele cu dizabilități a dreptului la alegere, libertate individuală, control al vieții personale și pentru îndeplinirea responsabilităților ce le revin în creșterea copiilor;
- Asigurarea de servicii de sprijin diversificate, accesibile, pentru facilitarea incluziunii sociale a persoanelor cu dizabilități furnizate în comunitate, atât în mediul urban, cât și în mediul rural;
- Dezinstituționalizarea și prevenirea instituționalizării persoanelor cu dizabilități, concomitent cu dezvoltarea serviciilor alternative de sprijin pentru viață independentă și integrare în comunitate;
- Asigurarea accesului și participării persoanelor cu dizabilități la programe și contexte de educație nonformală, activități culturale, sportive, timp liber și recreative, adecvate intereselor și cerințelor specifice;
- Asigurarea mobilității persoanelor astfel încât persoanele cu dizabilități să aibă posibilitatea să trăiască independent și să participe pe deplin la toate aspectele vieții.

- *Eliminarea discriminării și asigurarea egalității pentru persoanele cu dizabilități*
  - Eliminarea discriminării pe criterii de dizabilitate;
  - Asigurarea exercitării drepturilor civile și politice de către toate persoanele cu dizabilități, inclusiv de cele care au nevoie de mai mult sprijin;
  - Protejarea persoanelor cu dizabilități împotriva actelor de violență, exploatare, neglijare, abuz, împotriva relelor tratamente, torturii, tratamentelor sau pedepselor crude, inumane și degradante, precum și a traficului de persoane;
  - Asigurarea protecției și securității persoanelor cu dizabilități în situații de risc, urgențe umanitare și dezastre naturale;
  - Monitorizarea respectării drepturilor omului și a libertăților fundamentale pentru persoanele cu dizabilități.
- *Asigurarea accesului persoanelor cu dizabilități la un mediu de lucru deschis, incluziv și accesibil, atât în sectorul public, cât și în cel privat, concomitent cu asigurarea accesului lor efectiv la servicii de sprijin pentru creșterea ocupării pe piața muncii*
  - Asigurarea accesului persoanelor cu dizabilități la un mediu de lucru deschis, incluziv și accesibil;
  - Asigurarea accesului persoanelor cu dizabilități la programe vocaționale, de pregătire pentru muncă, de tip antreprenoriat și viață independentă;
  - Promovarea contribuțiilor valoroase pe care le pot aduce persoanele cu dizabilități comunității, prin ocupare în muncă;
  - Coordonarea și monitorizarea procesului de promovare și protejare a dreptului la viață independentă și muncă al persoanelor cu dizabilități.
- *Promovarea educației și formării profesionale favorabile incluziunii la toate nivelurile și a învățării de-a lungul vieții pentru persoanele cu dizabilități*
  - Asigurarea accesului persoanelor cu dizabilități la educație și formare, în forme și contexte adaptate, în comunitățile în care trăiesc;
  - Dezvoltarea competențelor persoanelor cu dizabilități necesare participării depline și egale la educație și formare, ca membri activi ai comunității din care fac parte;

- Asigurarea calității serviciilor educaționale și de formare, adaptate nevoilor persoanelor cu dizabilități și relevante din perspectiva incluziunii;
- Creșterea gradului de conștientizare în familie, școală, comunitate și societate a importanței și nevoii respectării dreptului la educație și formare profesională pentru toate persoanele cu dizabilități.

- *Promovarea și protecția dreptului persoanelor cu dizabilități la un standard adecvat de viață pentru îmbunătățirea continuă a calității vieții lor*
  - Îmbunătățirea continuă a condițiilor de viață a persoanelor cu dizabilități, precum și protecția dreptului acestora la un standard adecvat de viață;
  - Asigurarea accesului la protecție socială, în special în cazul copiilor, fetelor, femeilor și persoanelor vârstnice cu dizabilități;
  - Asigurarea de servicii integrate în comunitate;
  - Conștientizarea și sensibilizarea opiniei publice pentru susținerea creșterii calității vieții persoanelor cu dizabilități.
- *Asigurarea accesului echitabil al persoanelor cu dizabilități, la servicii și facilități de sănătate, de calitate, care acordă atenție problemelor specifice de gen, la un cost rezonabil și cât mai aproape posibil de comunitățile în care acestea trăiesc*
  - Asigurarea accesului persoanelor cu dizabilități la aceeași gamă de servicii de sănătate, la același nivel de calitate, precum cele furnizate pentru celelalte persoane, inclusiv în domeniul sănătății sexuale și reproductive, al sănătății dentare și mentale;
  - Asigurarea accesului copiilor și persoanelor adulte cu dizabilități la diagnosticare și intervenție timpurie, la măsuri pentru prevenirea riscului apariției dizabilității;
  - Creșterea gradului de conștientizare al profesioniștilor din sănătate privind drepturile omului, demnitatea, autonomia, drepturile și nevoile specifice ale persoanelor cu dizabilități în materie de sănătate, abilitare și reabilitare, prin instruire și promovarea de standarde etice în domeniul serviciilor de sănătate publice și private;
  - Conștientizarea populației privind drepturile persoanelor cu dizabilități în materie de sănătate, abilitare și reabilitare.
- *Fundamentarea de politici pentru persoanele cu dizabilități pe baza evidențelor statistice și de cercetare colectate din toate domeniile de activitate*
  - Îmbunătățirea modalităților de colectare de informații cu privire la persoanele cu dizabilități și nevoile acestora;
  - Asigurarea transparenței informațiilor calitative și cantitative;
  - Îmbunătățirea colaborării pentru a asigura o abordare comună și unitară a statisticilor privind dizabilitatea.

Strategia privind modernizarea infrastructurii educaționale 2017-2023

Prin această strategie se urmărește asigurarea unui acces echitabil la medii de învățare sigure și flexibile, care facilitează inovarea în predare și învățare prin utilizarea unui model decizional transparent, bazat pe date concrete. Cadrul strategic privind investițiile în infrastructura de învățământ din România este structurat pe 3 piloni strategici: Acces la serviciile de educație; Calitate, condiții de siguranță și funcționare; Calitatea și relevanța mediilor de învățare[94].

Pilonii strategici cuprind direcții specifice de acțiune care contribuie la îndeplinirea obiectivelor strategice:

[94] (https://www.edu.ro/sites/default/files/Strategie%20SMIE_2017docx_0.pdf)

- *Îmbunătățirea accesului la servicii de educație în zonele insuficient deservite*
  - Modernizarea, reabilitarea, extinderea, echiparea și flexibilizarea spațiilor de învățare în cadrul unităților de învățământ cu nivel primar și gimnazial;
  - Construirea, reabilitarea, modernizarea, extinderea și echiparea unităților de învățământ cu nivel de învățământ profesional și tehnic și/sau învățare pe tot parcursul vieții.
- *Creșterea capacității de școlarizare în învățământul antepreșcolar*
  - Construirea, reabilitarea, modernizarea, extinderea și echiparea unităților de învățământ cu nivel antepreșcolar și preșcolar.
- *Îmbunătățirea condițiilor de cazare și posibilităților de transport pentru elevi și studenți*
  - Dotarea cu microbuze școlare și construirea, reabilitarea de campusuri școlare și universitare.
- *Dezvoltarea și actualizarea cadrului legislativ al infrastructurii școlare pentru asigurarea unui mediu propice pentru spațiile de învățare*
  - Revizuirea și crearea unui cadru normativ al infrastructurii școlare propice unui spațiu de învățare.
- *Îmbunătățirea calității condițiilor de siguranță și de funcționare a spațiilor de învățare*
  - Consolidarea, reabilitarea, modernizarea și extinderea unităților de învățământ în vederea asigurării condițiilor de siguranță;
  - Reabilitarea spațiilor de învățare în vederea asigurării condițiilor minime de funcționare.
- *Asigurarea și dezvoltarea unor medii de învățare de calitate care să sprijine procesul de învățare*
  - Modernizarea, reabilitarea, extinderea, echiparea și flexibilizarea spațiilor de învățare în cadrul unităților de învățământ în vederea creșterii calității mediilor de învățare.
- *Îmbunătățirea calității și relevanței mediilor de învățare pentru stimularea dezvoltării competențelor solicitate pe piața forței de muncă sau fundamentale pentru succesul în viață și societate*
  - Construirea, modernizarea, reabilitarea, extinderea, dotarea și flexibilizarea spațiilor de învățare din cadrul unităților de învățământ în vederea corelării cu nevoile și cerințele pieței muncii;
  - Reabilitarea, modernizarea, extinderea și dotarea mediilor de învățare din cadrul universităților în vederea corelării cu nevoile și cerințele pieței muncii.

Strategia educației și formării profesionale din România pentru perioada 2016-2020 (2023)

Obiectivul general al strategiei este dezvoltarea unui sistem de educație și formare profesională adaptat cerințelor pieței muncii și nevoilor beneficiarilor direcți. Strategia definește patru obiective specifice / strategice, pentru fiecare dintre ele fiind formulate direcții de acțiune[95]:

1. *OS1. Îmbunătățirea relevanței sistemelor de formare profesională pentru piața muncii*
   - Actualizarea instrumentelor de descriere a ocupațiilor și calificărilor, a curriculumului și a auxiliarelor curriculare, pe nivelurile de calificare stabilite prin Cadrul național al calificărilor, pentru o mai bună articulare între subsisteme, pentru facilitarea mobilității în educație și formare profesională și pentru creșterea relevanței pentru piața muncii;
   - Dezvoltarea mecanismelor pentru anticiparea competențelor solicitate pe piața muncii, definirea profilurilor profesionale, în scopul dezvoltării/revizuirii calificărilor în concordanță cu abilitățile și cunoștințele relevante pentru nevoile pieței forței de muncă și adaptarea programelor de învățământ la nevoile și tendințele pieței muncii;

[95] (https://www.edu.ro/sites/default/files/fisiere%20articole/Strategia_VET%2027%2004%202016.pdf)

- Monitorizarea inserției profesionale a absolvenților programelor de formare;
- Îmbunătățirea învățării la locul de muncă în formarea profesională;
- Îmbunătățirea mecanismelor de finanțare publică și privată a formării profesionale;
- Creșterea implicării partenerilor sociali în dezvoltarea sistemului de formare profesională.

2. *OS2. Creșterea participării și facilitarea accesului la programele de formare profesională*
   - Dezvoltarea marketingului programelor de formare profesională și al rezultatelor învățării dobândite în context nonformal și informal;
   - Îmbunătățirea orientării profesionale și a consilierii în carieră;
   - Consolidarea și flexibilizarea mecanismelor de recunoaștere și validare a rezultatelor învățării dobândite în context nonformal și informal;
   - Facilitarea accesului la programele de formare profesională din sistemul de învățământ pentru tineri, cu accent pe cei din grupuri vulnerabile.
3. *OS3. Îmbunătățirea calității formării profesionale*
   - Dezvoltarea unui cadru național de asigurare a calității educației și formării profesionale la nivel de sistem;
   - Asigurarea calității certificării rezultatelor învățării;
   - Îmbunătățirea competențelor persoanelor cu atribuții în furnizarea programelor de formare profesională din formarea profesională inițială și formarea profesională continuă și în evaluarea rezultatelor învățării dobândite în context formal, nonformal și informal;
   - Îmbunătățirea infrastructurii formării profesionale inițiale și continue;
   - Promovarea excelenței în educație și formare profesională.
4. *OS4. Dezvoltarea inovării și cooperării naționale și internaționale în domeniul formării profesionale*
   - Dezvoltarea componențelor privind inovarea, creativitatea și spiritul antreprenorial din cadrul programelor de formare profesională;
   - Dezvoltarea mobilității internaționale în formarea profesională;
   - Extinderea învățării mutuale și a schimbului de bune practici, în vederea asigurării premiselor pentru participarea la o piață a muncii europene incluzive.

Strategia națională pentru învățământ terțiar 2015-2020 (2023)

Obiectivul principal al viziunii pentru dezvoltarea învățământului terțiar din România este dat de concentrarea eforturilor pentru ca România să se alăture, până în anul 2030, statelor din Europa cu economii avansate. Strategia propune trei piloni și trei condiții de sprijin, fiecare cu obiectivele lui, după cum urmează[96]:

P1. Îmbunătățirea participării în toate nivelurile învățământului terțiar

- Facilitarea transferurilor și a traseului profesional al tinerilor între diverse forme și niveluri de învățământ, în special de la învățământul secundar către cel terțiar și mai departe către învățarea pe tot parcursul vieții;
- Eliminarea barierelor care împiedică potențialii și actualii studenți să își atingă obiectivele educaționale;
- Dezvoltarea capitalului uman specializat prin creșterea gradului de participare la învățământul terțiar;

[96] (https://www.edu.ro/sites/default/files/fisiere%20articole/Strategie_inv_tertiar_2015_2020.pdf)

- Consilierea tinerilor în a lua decizii informate cu privire la traseul lor profesional în învățământul terțiar;
- Creșterea accesului și participării persoanelor dezavantajate la sistemul de învățământ superior, îndeosebi ale studenților netradiționali.

- *P2. Dezvoltarea programelor de studii flexibil, de înaltă calitate, relevante și corelate du cerințele pieței muncii*
  - Dobândirea de către absolvenți atât a competențelor transversale, cât și a competențelor profesionale cu prioritate în sectoarele economice cu potențial competitiv și în domeniile de specializare inteligentă;
  - Actualizarea/adaptarea curriculei referitor atât la conținuturi cât și didactica disciplinelor;
  - Promovarea unei formări de calitate a cadrelor didactice la toate nivelurile învățământului terțiar cu prioritate în sectoarele economice cu potențial competitiv și în domeniile de specializare inteligentă;
  - Diversificarea ofertei de programe de studii care să răspundă cerințelor pieței muncii și studenților.
- *P3. Angajament strategic față de sectorul economic*
  - Utilizarea feedback-ului de la angajatori care să fundamenteze politicile publice naționale și regionale în domeniu și prioritățile instituționale;
  - Conectarea învățământului terțiar la mediul de afaceri și la societate pentru a stimula dezvoltarea;
  - Pregătirea forței de muncă pentru a genera creștere economică la nivel național și regional.
- *CS1. Asigurarea unei finanțări adecvate și eficiente*
  - Asigurarea finanțării necesare pentru a sprijini universități cu programe de studii de calitate ridicată, relevante și eficiente;
  - Alocarea de fonduri funcție de performanța instituțională potrivit obiectivelor politicilor publice și a rezultatelor așteptate.
- *CS2. Bună guvernanță și responsabilitate publică*
  - Implicarea părților interesate în procesul de identificare și atingere a obiectivelor strategice pentru învățământul terțiar;
  - Armonizarea autonomiei operaționale a I.Î.S. cu responsabilizare pentru rezultatele obținute, în raport cu așteptările părților;
  - Publicarea datelor relevante despre studenții și angajatorii eligibili în organisme necesare unei bune guvernanțe.
- *CS3. Utilizarea monitorizării și evaluării datelor pentru elaborarea de politici publice bazate pe dovezi*
  - Asigurarea transparenței datelor pentru părțile interesate, inclusiv a celor ce privesc calitatea programelor de studii.

Strategia națională în domeniul politicii de tineret pentru perioada 2015-2020 (2023)

Obiectivul general al strategiei se referă la susținerea participării active a tinerilor la viața economică, socială, educațională, culturală și politică a țării, asigurând oportunități egale de acces la educație, ocupare și condiții de viață decente, cu o atenție particulară către adolescenții și tinerii care, din diferite motive, ar putea avea mai puține oportunități[97].

[97] (http://mts.ro/wp-content/uploads/2015/01/Strategia-tineret-ianuarie-2015.pdf)

Strategia definește următoarele domenii principale de intervenție și obiective specifice:

1. *Cultură și Educație Non-formală*
   - Asigurarea accesului tuturor adolescenților și tinerilor la formare și educație de calitate, atât formală, cât și informală;
   - Îmbunătățirea ofertei de educație non-formală;
   - Stimularea interesului tinerilor de a participa la activități de educație non-formală;
   - Asigurarea unei mai bune relevanțe practice a abilităților dobândite prin educație formală și non-formală;
   - Facilitarea accesului tinerilor la consum de cultură și creație culturală de calitate;
   - Îmbunătățirea finanțării activităților culturale.
2. *Sănătate, Sport, Recreere*
   - Susținerea sănătății și calității vieții tinerilor, prevenirea rănirilor, tulburărilor de alimentație, dependenței și abuzului de substanțe;
   - Realizarea educației prin sport și activitate fizică pentru formarea unui stil de viață sănătos, a dezvoltării ca cetățeni activi și responsabili și încurajarea asocierii de către tineri a recreerii cu practicarea sportului și mișcării;
   - Îmbunătățirea oportunităților de petrecere a timpului liber de către tineri, atât în modalități organizate, cât și în modalități informale.
3. *Participare și Voluntariat*
   - Creșterea gradului de participare a tinerilor la viața comunității, sub toate aspectele ei, sociale, educaționale, culturale, economice, de sănătate;
   - Creșterea gradului de participare a tinerilor la viața politică;
   - Creșterea gradului de participare a organizațiilor neguvernamentale de și pentru tineret la dialogul structurat;
   - Crearea unui mediu favorabil voluntariatului în România;
   - Îmbunătățirea sistemului de atestare și recunoaștere publică a activității de voluntariat;
   - Creșterea gradului de sensibilizare a opiniei publice cu privire la importanța implicării în activități de voluntariat.
4. *Muncă și Antreprenoriat*
   - Creșterea ratei de ocupare a forței de muncă tinere, cu focalizare pe grupele de vârstă 15-24 ani și 25-29 ani;
   - Promovarea măsurilor legislative existente în favoarea tinerilor, prin care să fie asigurată tranziția coerentă de la sistemul educațional către piața forței de muncă;
   - Promovarea și susținerea echilibrului între viața profesională și cea personală a tinerilor;
   - Stimularea mobilității tinerilor pe piața internă a muncii;
   - Sprijinirea mobilității tinerilor din România pe piața europeană a forței de muncă, inclusiv prin programe de combinare a muncii cu pregătirea prin programe de integrare, în cadrul fazei post-pilot a programului ”Primul tău job EURES”;
   - Asigurarea unor șanse mai bune de acces și de menținere pe piața muncii a tinerilor, prin însușirea și dezvoltarea abilităților și competențelor;
   - Dezvoltarea economiei sociale și creșterea gradului de participare a tinerilor în cadrul acesteia;
   - Creșterea gradului de auto-ocupare a tinerilor în domeniul afacerilor;
   - Creșterea gradului de auto-ocupare a tinerilor în domeniul afacerilor în mediul rural;
   - Promovarea antreprenoriatului la toate nivelele educației și formării tinerilor;

- Facilitarea adaptării tinerilor întreprinzători la procesele de integrare europeană și globalizare.

Strategia stabilește și domenii de intervenție și obiective specifice pentru a contribui la incluziunea socială a tinerilor, în special a celor vulnerabili și / sau care, din diferite motive, ar putea avea oportunități mai puține:

1. *Excluziune ocupațională*
   - Promovarea unor măsuri incluzive adresate tinerilor în vederea facilitării accesului acestora pe piața formală de muncă.
2. *Excluziune de la educație formală, non-formală și cultură*
   - Direcționarea educației non-formale spre reintegrarea socială a tinerilor excluși social, asigurarea menținerii sau restabilirii accesului la educația formală în paralel cu o reală promovare a învățării non-formale și informale și a recunoașterii competențelor dobândite.
3. *Excluziune de la sănătate*
   - Promovarea accesului egal la sănătate al tinerilor și menținerea accesului gratuit la un pachet de servicii medicale de bază, precum și îmbunătățirea calității actului medical de care beneficiază copiii și tinerii în dificultate.
4. *Excluziune de la participare*
   - Încurajarea „vocii" și împuternicirea comunităților sărace locuite masiv de copii și tineri și a categoriilor de tineri excluse social.
5. *Sărăcie, excluziune socială și grupuri vulnerabile*
   - Relansarea politicilor de combatere a sărăciei și promovare a incluziunii sociale în România cu accent pe tineri și copii pentru a reduce deficitele pe toate dimensiunile vieții, acumulate în stadiile inițiale ale vieții, deficite care sunt de așteptat să marcheze negativ tot parcursul ulterior al indivizilor și să devină mult mai dificil de recuperat;
   - Conceperea unor noi programe de construire sau amenajare de locuințe sociale, care să permită implementarea prevederilor legale care îndreptățesc tinerii defavorizați la o locuință;
   - Elaborarea și implementarea în parteneriat cu toate instituțiile responsabile din toate sectoarele a unor măsuri de suport special pentru grupurile de tineri vulnerabile social.

Strategia națională pentru sport 2016-2032

Strategia propune următoarea viziune: În 2028 sportul românesc se va alinia standardelor de performanță internaționale și a celor de dezvoltare socială prin crearea unei infrastructuri sportive de calitate și a unei culturi a sportului prin unitate, solidaritate, etică și excelență. Sportul de masă intens practicat de toate categoriile de vârstă reprezintă un fundament pentru o populație mai sănătoasă, pentru o integrare educațională și socială eficientă și este, de asemenea, bază de selecție pentru sportul de performanță[98].

Direcțiile de acțiune pentru susținerea și dezvoltarea sportului sunt:

- Creșterea gradului de *participare activă* a populației de toate vârstele la activități sportive cu caracter permanent în interesul ridicării și păstrării nivelului de sănătate individuală, îmbunătățirii gradului de coeziune, integrare și încredere socială;
- Creșterea gradului de *practicare a activităților sportive* cu precădere în rândul copiilor și tinerilor în scopul formării și dezvoltării de cetățeni activi, educați și responsabili;

[98] (http://mts.ro/wp-content/uploads/2016/02/Strategia-nationala-pentru-SPORT-v2016-v2.pdf)

- Creșterea nivelului și calității reprezentării României la cele mai înalte *competiții sportive de performanță.*

Strategia privind dezvoltarea activității fizice și a sportului de performanță definește obiective și măsuri concrete de acțiune, în acord cu realitatea românească:

1. *Dezvoltarea sportului de masă în România*
   - Creșterea nivelului de informare și educație a cetățenilor privind importanța și beneficiile practicării activității fizice și a sportului;
   - Eliminarea obstacolelor care frânează practicarea sporturilor de masă;
   - Elaborarea și formarea bazei organizaționale a managementului sportului de masă;
   - Creșterea nivelului de practicare a sportului pe diverse categorii de populație ținând cont de vârsta și statutul social al acestora;
   - Reinserția socială prin sport a persoanelor cu nevoi speciale și a celor defavorizate (sportul la persoane cu dizabilități, copii proveniți din familii dezorganizate, centre de plasament, emigranți, șomeri etc.);
   - Revigorarea conceptului și a activităților de voluntariat în educație fizică și sport;
   - Extrapolarea valorilor etico-morale din sport în viața socială.
2. *Dezvoltarea sportului românesc de performanță*
   - Dezvoltarea sistemului de selecție și identificarea de talente;
   - Perfecționarea resurselor umane implicate direct în sportul de performanță;
   - Amplificarea relațiilor de colaborare internațională și creșterea vizibilității organizațiilor sportive naționale la nivel mondial;
   - Susținerea și dezvoltarea cercetării științifice cu aplicabilitate directă în sport;
   - Dezvoltarea practicii de voluntariat în sportul de înaltă performanță;
   - Promovarea fair-play-ului în sportul de performanță și a măsurilor de combatere a conduitelor non-etice.
3. *Dezvoltarea infrastructurii sportive*
   - Evaluarea precisă și detaliată a infrastructurii existente la nivel național, și a gradului de funcționalitate al acesteia, împreună cu o estimare a condițiilor minime de existență a acestor baze;
   - Elaborarea unor planuri de menținere și modernizare a bazelor și instalațiilor sportive la nivel național în vederea dezvoltării sportului de masă și a celui de performanță;
   - Sporirea gradului de disponibilitate a serviciilor și bazelor sportive de acces comunitar;
   - Eficientizarea bazelor sportive naționale existente și construirea altora noi;
   - Armonizarea bazei materiale sportive cu potențialul uman, geografic și material al fiecărei regiuni a țării;
   - Modernizarea și crearea de noi cabinete de medicină sportivă în bazele sportive de antrenament și competiții.

Programul Operațional Capital Uman 2014-2020 (2023)

POCU susține creșterea economică incluzivă, prin investiții în: încurajarea ocupării și a mobilității forței de muncă, în special în rândul tinerilor și a persoanelor situate în afara pieței muncii, promovarea incluziunii

sociale și combaterea sărăciei, susținerea educației, dezvoltarea competențelor și încurajarea învățării pe tot parcursul vieții[99].

În cadrul POCU 2014-2020 au fost identificate următoarele axe prioritare:

1. Inițiativa ”Locuri de muncă pentru tineri”;
2. Îmbunătățirea situației tinerilor din categoria NEET (not in education, employment or training);
3. Locuri de muncă pentru toți;
4. Incluziunea socială și combaterea sărăciei;
5. Dezvoltare locală plasată sub responsabilitate comunității;
6. Educație și competențe;
7. Asistență tehnică.

16. Cadrul strategic național în domeniul bunei guvernanțe

Programul Operațional Capacitate Administrativă 2014-2020 (2023)

POCA își propune să consolideze capacitatea administrativă a autorităților și instituțiilor publice, contribuind astfel la susținerea creșterii durabile în România[100].

POCA 2014-2020 este structurat pe trei axe prioritare și are rolul de a contribui la crearea unei administrații publice moderne capabilă să faciliteze dezvoltarea socio-economică a țării, prin intermediul unor servicii publice, investiții și reglementări de calitate, contribuind la atingerea obiectivelor strategiei 2020.

1. Administrație publică și sistem judiciar eficiente;
2. Administrație publică și sistem judiciar accesibile și transparente;
3. Asistență tehnică.

Strategia pentru consolidarea administrației publice 2014-2020 (2023)

Strategia are ca scop remedierea principalelor deficiențe care împiedică administrația din România să-și îndeplinească rolul la nivelul așteptărilor beneficiarilor săi, prin stabilirea cadrului general de reformă al administrației publice pentru perioada 2014-2020. Prin această strategie se propune crearea unei administrații publice eficiente, responsabile, credibile, transparente și deschise în relația cu beneficiarii serviciilor sale (cetățenii și mediul de afaceri) și totodată, a unei administrații predictibile și stabile, capabilă să favorizeze și să susțină dezvoltarea socio-economică echilibrată la nivel național și local, contribuind astfel la atingerea țintelor Strategiei Europa 2020[101].

Strategia propune următoarele obiective generale: adaptarea structurii și mandatului administrației la nevoile cetățenilor și la posibilitățile reale de finanțare; implementarea unui management performant în

[99] (http://www.fonduri-ue.ro/pocu-2014)
[100] (http://www.fonduri-ue.ro/poca-2014)
[101] (http://www.mdrap.ro/userfiles/strategie_adm_publica.pdf)

administrația publică; debirocratizare și simplificare pentru cetățeni, mediul de afaceri și administrație; creșterea autonomiei locale și consolidarea capacității autorităților administrației publice locale pentru promovarea și susținerea dezvoltării la nivel local; creșterea calității și accesului la serviciile publice.

Strategia privind mai buna reglementare 2014-2020 (2023)

Obiectivul general al strategiei vizează îmbunătățirea calității instrumentelor de implementare a politicilor publice reprezentate de reglementări (acte normative, proceduri etc.) precum și a procesului de inițiere, adoptare, implementare și evaluare a acestora. Strategia propune următoarele obiective specifice și direcții de acțiune[102]:

1. *Simplificarea fondului activ al legislației*

- Sistematizarea și unificarea legislației:
  - Inventarierea și analiza stocului legislativ existent;
  - Propunerea celor mai potrivite metode de simplificare a legislației pe baza criteriilor de prioritizare stabilite;
  - Implementarea efectivă a măsurilor de simplificare a legislației;
  - Includerea propunerilor de sistematizare și unificare a legislației în Planul anual de lucru al Guvernului (PALG).
- Reducerea birocrației pentru mediul de afaceri:
  - Continuarea procesului de reducere a sarcinilor administrative;
  - Simplificarea procedurilor iritante identificate și asumate în cadrul Memorandumului de înțelegere între UE și România;
  - Realizarea planurilor anuale de simplificare;
  - Dezvoltarea metodologiei ”burden hunting” (identificarea poverilor administrative);
  - Aplicarea în regim pilot a unor instrumente alternative de simplificare a legislației;
  - Măsurarea și reducerea costurilor de conformare;
  - Implementarea unor soluții IT pentru simplificarea unor proceduri orizontale, trans-sectoriale pentru mediul de afaceri (pe modelul ghișeului unic);
  - Continuarea măsurătorilor prin utilizarea SCM (modelul costului standard) și actualizarea măsurilor globale;
  - Eliminarea punctuală a unor proceduri administrative de tipul celor cuantificate de către Banca Mondială, OECD și alte instituții similare.

1. *Creșterea calității fluxului reglementărilor*

- Fundamentarea actelor normative:
  - Dezvoltarea studiilor de impact extinse - adoptarea metodologiilor pentru analiza de impact economică și de mediu;
  - Introducerea obligativității evaluărilor de impact extinse;
  - Elaborarea unui Ghid practic de aplicare a normelor de tehnică legislativă.
- Transparență și calitatea procesului de consultare:
  - Elaborarea și publicarea unui buletin guvernamental periodic cu cele mai importante propuneri anunțate în Ședințele Pregătitoare;
  - Publicarea studiilor de impact pentru reglementări înainte de adoptare;

[102] (http://sgg.gov.ro/docs/File/UPP/doc/proiecte_finale/Strategia%20privind%20mai%20buna%20reglementare%202014%20-%202020_3%20decembrie_varianta%20finala.pdf)

- Dezvoltarea unei baze de date cu părțile interesate relevante pentru diferite domenii de intervenție ale Guvernului;
- Monitorizarea implicării părților interesate în stadiile incipiente de elaborare a analizelor de impact pentru actele normative cu impact major;
- Dezvoltarea instrumentelor ICT pentru procesul de consultare, asigurarea transparenței, baza de date pentru studiile de impact.

- Implementarea legislației europene:
  - Continuarea perfecționării mecanismului de transpunere a directivelor europene;
  - Asigurarea aplicării directe a regulamentelor europene, însoțită de activități de informare și comunicare publică privind aceste reglementări;
  - Continuarea activităților de prevenire și soluționare a problemelor legate de aplicarea dreptului european;
  - Dezvoltarea Centrului SOLVIT România.

2. *Dezvoltarea capacității administrative pentru implementarea politicilor privind mai buna reglementare*
   - Cadru instituțional:
     - Adoptarea Hotărârii de Guvern privind documentele de politici publice și evaluarea impactului proiectelor de acte normative;
     - Adoptarea formatului standard pentru studiile de impact extinse.
   - Specializarea resurselor umane în elaborarea studiilor de impact:
     - Specializarea pe domenii de politici publice la nivelul DCPP / Cancelaria PM;
     - Elaborare și susținerea de pachete de cursuri pentru analize de impact pe domenii specifice.

17. Cadrul strategic regional

Planul de dezvoltare regională a regiunii București-Ilfov 2014-2020 (2023)

PDR BI este un document strategic care prezintă prioritățile regiunii de dezvoltare București-Ilfov în materie de competitivitate, coeziune socială și dezvoltare durabilă și răspunde provocărilor specifice perioadei 2014-2020[103].

Strategia regiunii București-Ilfov 2014-2020 are în vedere trei obiective strategice globale puternic interconectate:

- Consolidarea competitivității regionale;
- Reducerea disparităților intre-regionale;
- Dezvoltarea (urbană și rurală) durabilă.

Strategia are în vedere un număr de șase obiective specifice pentru care au fost identificate acțiuni cheie:

1. Creșterea competitivității IMM-urilor
   - Dezvoltarea infrastructurii de afaceri;
   - Dezvoltarea și îmbunătățirea serviciilor de suport pentru IMM-uri;

[103] (www.adrbi.ro/media/1250/pdrbi_2014_2020-_final_16_octombrie_crp.pdf)

- Sprijinirea IMM-urilor pentru o orientare într-o măsură mai mare către cunoaștere, în vederea creării de produse, servicii, procese și canale de comercializare, bazate pe inovare.

2. Consolidarea cercetării, dezvoltării tehnologice și inovării

- Sprijinirea dezvoltării infrastructurii de cercetare și inovare în vederea favorizării excelenței în materie de cercetare și de inovare și a evoluției tehnologice.

3. Întărirea coeziunii sociale și teritoriale în cadrul regiunii

- Strategii și acțiuni integrate pentru incluziune socială și combaterea sărăciei;
- Promovarea ocupării forței de muncă și sprijinirea mobilității lucrătorilor;
- Investițiile în consolidarea accesului la educație și formare de competențe și învățare pe tot parcursul vieții;
- Oferirea și garantarea accesului tuturor cetățenilor la servicii de sănătate de înaltă calitate;
- Îmbunătățirea accesului la serviciile sociale, precum și diversificarea și creșterea calității acestora;
- Sprijinirea furnizării de servicii publice digitale.

4. Promovarea sistemelor de transport durabile și reducerea blocajelor din cadrul rețelelor de transport

- Dezvoltarea sistemelor de transport public;
- Promovarea unor forme de transport alternativ;
- Modernizarea rețelei de cale ferată;
- Măsuri de implementare a planurilor de mobilitate urbană durabilă;
- Îmbunătățirea infrastructurii de transport rutier;
- Dezvoltarea de sisteme de transport intermodale regionale;
- Amenajarea infrastructurii de navigație.

5. Îmbunătățirea calității mediului și sprijinirea dezvoltării durabile

- Creșterea eficienței gestionării apelor (alimentare, epurare, reutilizare);
- Creșterea eficienței în gestionarea deșeurilor (reutilizare, reciclare, valorificare);
- Îmbunătățirea calității aerului prin investiții în infrastructura verde;
- Îmbunătățirea capacității de adaptare la schimbările climatice și răspuns la dezastre, inclusiv prevenirea si gestionarea riscurilor;
- Îmbunătățirea spațiului și climatului urban;
- Valorificarea durabilă a patrimoniului cultural mondial, național, local;
- Amenajarea facilităților pentru petrecerea timpului liber.

6. Încurajarea tranziției către o economie cu emisii scăzute de dioxid de carbon

- Creșterea eficienței energetice în clădirile publice și rezidențiale;
- Reabilitarea și modernizarea sistemului de transport și distribuție a agentului termic;
- Eficientizarea sistemelor de producere a energiei termice;
- Creșterea eficienței energetice a sistemelor de iluminat public.

În prezent se lucrează la Planul de Dezvoltare Regională București-Ilfov 2021-2027, fiind în consultare prima variantă de lucru a analizei socio economice[104]. Analiza se axează asupra dinamicii și caracteristicilor principalilor indicatori socio-demografici, de mediu, economici și referitori la infrastructură fiind punctul de plecare pentru elaborarea Strategiei de Dezvoltare Regională.

Strategia de Specializare Inteligentă Regiunea de dezvoltare București-Ilfov (RIS3 BI)

În cadrul acestei strategii au fost definite domeniile de specializare inteligentă de la nivelul regiunii București-Ilfov, după cum urmează: *Tehnologia Informațiilor și Comunicații (TIC), Industrii culturale și creative, Sisteme și componente inteligente* (electronică, optoelectronică, mecatronică, etc.), *Materiale avansate, Noi alimente și siguranța alimentară și Sănătate*[105].

Priorități verticale:

1. *Noi materiale*

Arii tematice de specializare. Specializarea inteligentă în regiune se va realiza cu precădere în cadrul industriei de modă, iar pe de altă parte la nivelul materialelor avansate utilizate în alte domenii precum aeronautica, automotive sau apărare în care inovarea în domeniul textilelor este deja activă în identificarea de noi materiale și soluții superioare (spre ex. prin realizarea de noi materiale pentru parașute sau de materiale de protecție balistică).

2. *Media digitală: cinematografie și gaming*

Arii tematice de specializare. Specializarea inteligentă a regiunii își găsește aplicabilitatea în arii de interes precum noi tehnici de producție și post-producție cinematografică, dezvoltarea industriei de jocuri, de platforme virtuale și simulatoare educaționale (de care pot beneficia, de ex. viitorii piloți sau medici), dar și utilizarea noilor tehnologii pentru interpretarea și promovarea obiectivelor culturale, de patrimoniu și turistice care să sporească nivelul de atractivitate a regiunii.

3. *Electronică și Optoelectronică*

Arii tematice de specializare. Având în vedere domeniile principale de cercetare și aplicabilitatea acestora, specializarea inteligentă în regiunea BI se va realiza cu precădere în cadrul industriei auto, inclusiv componente, medicină, telecomunicații, dar și producția de bunuri electronice de larg consum.

4. *Industria alimentară și Siguranța alimentară*

Arii tematice de specializare. Specializarea inteligentă în regiune se va realiza cu precădere în direcția creșterii siguranței produselor alimentare prin dezvoltarea de produse alimentare sănătoase și optimizare nutrițional, dezvoltarea de noi produse, dar și de practici, procese și tehnologii privind producția, procesarea, conservarea și ambalarea alimentelor.

Priorități orizontale:

5. *Tehnologia Informațiilor și Comunicații (TIC)*

Arii tematice de specializare. Specializarea inteligentă în regiunea București-Ilfov se va realiza cu precădere în direcția dezvoltării de software, tehnologii pentru susținerea domeniilor de specializare inteligentă identificate la nivelul regiunii (inteligență artificială, robotică, sisteme integrate, procesare

[104] (https://www.adrbi.ro/dezvoltare-regionala/consultare-pdr-bi-2021-2027/)

[105] (https://www.adrbi.ro/dezvoltare-regionala/strategia-de-specializare-inteligenta-ris-3-bi/analiza-ris-3/)

imagini, prelucrare grafică, educație prin gamificare, inginerie electronică și telecomunicații, trasabilitatea produselor alimentare etc.)

Planul de Mobilitate Urbană Durabilă 2016-2030 Regiunea București-Ilfov

Scopul planului este de a asigura un sistem de transport eficient, integrat, durabil și sigur, care să promoveze dezvoltarea economică, socială și teritorială și să asigure o bună calitate a vieții[106].

Obiectivele strategice ale PMUD sunt:

- Accesibilitate (conectivitate și acces)
    - Asigură că toți cetățenii au opțiuni de transport, care le permit accesul la destinații și servicii esențiale.
- Siguranță și securitate în timpul deplasărilor
    - Îmbunătățirea siguranței și securității în circulație.
- Mediu (transport nemotorizat, transport public electric)
    - Reducerea poluării aerului și fonice, a emisiilor de gaze cu efect de seră și a consumului de energie.
- Eficiență economică
    - Îmbunătățirea eficienței și rentabilității transportului de persoane și mărfuri.
- Calitatea mediului urban
    - Contribuie la creșterea atractivității și calității mediului urban și la proiectarea unui mediu urban în beneficiul cetățenilor, economiei și societății în general.

Prin PMUD au fost definite următoarele politici și măsuri:

- Capacitate instituțională
    - Introducerea reformei instituționale prin înființarea Autorității de Transport Metropolitan București;
    - Program reorganizare RATB din Regie Autonomă în Companie comercială, deținută de Consiliul General al Bucureștiului și modernizare instituțională;
    - Realizarea PSC (contract de servicii publice) cu operatorii de transport public interni (Metrorex, RATB, Buftea, Voluntari) și cu operatorii privați în conformitate cu Regulamentul CE 1370/2007;
    - Revizuirea legislației relevante în vederea facilitării implementării PMUD;
    - Înființarea unui centru de instruire și dezvoltare pentru reforma instituțională și dezvoltarea capacității administrative.
- Transport rutier și staționare
    - Construirea conexiunii rutiere dintre A3 și Aeroportul Internațional Henri Coandă;

[106] (http://2014-2020.adrbi.ro/media/2776/planul_de_mobilitate_urban%C4%83_durabil%C4%83_2016_2030_bucure%C5%9Fti_ilfov.pdf)

- Modernizări de drumuri urbane;
- Sistem de gestionare a parcărilor pe stradă în centrul orașului;
- Introducerea vehiculelor electrice de livrări și utilitare;
- Modernizarea drumurilor județene;
- Elaborarea și implementarea unei strategii în domeniul logisticii urbane în localitățile regiunii București-Ilfov;
- Realizarea și implementarea unei politici unitare și durabile privind parcarea rezidențială în București și localitățile din județul Ilfov.

- Dezvoltarea rețelei de metrou

  - M6 - legătura cu Aeroporturile Băneasa și Otopeni;
  - M5 - Drumul Taberei până în Pantelimon: Eroilor - Iancului – Orizont 2023; Iancului - Pantelimon - Orizont 2030;
  - M4 spre Bucureștii Noi - faza a doua;
  - extinderea magistralei M2 în Pipera cu două stații;
  - extinderea magistralei M2 în Berceni cu două stații;
  - extinderea magistralei M3 Păcii cu 4 stații;
  - reabilitare 51 de stații de metrou;
  - material rulant (vagoane metrou).

- Transport public local

  - Conectarea infrastructurii de tramvai prin Piața Unirii;
  - Îmbunătățirea infrastructurii de tramvai;
  - Îmbunătățiri operaționale ale traseelor de tramvai;
  - Achiziționarea de material rulant tramvaie;
  - Întreținere depouri tramvaie / mixte;
  - Reabilitare stații de tramvai pe baza standardelor propuse;
  - Îmbunătățirea sistemelor de automatizare pentru serviciile de transport cu tramvaiul;
  - Crearea și implementarea unui program nou de transport pentru sistemul de transport public din județul Ilfov;
  - Benzi de circulație cu prioritate pentru transportul public;
  - Modernizarea rețelei de troleibuze;
  - Reabilitarea stațiilor de autobuz pe baza standardelor propuse;
  - Îmbunătățirea operării și întreținerii autobuzelor și a cerințelor pentru flota de autobuze, inclusiv achiziția de autobuze;
  - Reorganizarea traseelor de autobuz în București;
  - Zone complexe: zona Gării de Nord și intersecții complexe;
  - Crearea de parcări de tip Park&Ride la stațiile cheie de transport public.

- Deplasări nemotorizate

  - Înființarea rețelei utilitare pentru biciclete: piste de biciclete și locuri de parcare;
  - Înființarea rețelei de agrement pentru biciclete: piste de biciclete și locuri de parcare;
  - Linii directoare și prescripții tehnice privind proiectarea infrastructurii pentru biciclete;
  - Introducerea unui sistem de închiriere biciclete (bike-sharing);
  - Crearea unor zone noi cu prioritate pentru pietoni în centrul orașului (zone pietonale și cu utilizare mixtă);

- Reamenajarea unor bulevarde favorabile deplasărilor nemotorizate pe axul N-S, între Piața Unirii și Piața Romană;
- Îmbunătățirea condițiilor de accesibilitate pentru persoane cu mobilitate redusă.

- Siguranță
    - Identificarea de soluții pentru zonele cu număr mare de accidente din București;
    - Identificarea de soluții pentru zonele cu număr mare de accidente din județul Ilfov;
    - Dezvoltarea de politici și campanii de educare privind politicile de siguranță rutieră.

- Integrarea mobilității cu planificarea urbană
    - Reproiectarea malurilor Râului Dâmbovița - coridor verde, pe malul nordic.

- Managementul mobilității și ITS
    - Tehnologii de operare pentru transportul public: centru de control, informare în timp real, dispecerizare, adaptare program, siguranță personal și managementul incidentelor;
    - Sistem de management al traficului: îmbunătățire, extindere, funcționalitate, interfață cu centrul de control trafic și serviciul de urgență, prioritizarea transportului public;
    - Sistem de e-tiketing pentru regiunea București-Ilfov;
    - Implementarea unei scheme de integrare tarifară.

Strategia de promovare și atragere a investițiilor pentru dezvoltarea Regiunii București-Ilfov 2017-2020

Obiectivul general propus în strategie vizează creșterea cantitativă și calitativă a investițiilor în Regiunea București-Ilfov, prin promovarea regiunii ca mediu de afaceri prielnic și atragerea de capital și know-how în vederea dezvoltării durabile[107].

Strategia propune următorul plan general de măsuri:

- Analiza permanentă a oportunităților investiționale existente la nivelul RBI, oferite de autoritățile locale din mediul urban și rural, precum și a climatului de afaceri oferit, cu monitorizarea modului de percepere a atractivității regiunii pentru întreprinzători;

- Urmărirea evoluției investițiilor - străine și, pe cât posibil, românești - în RBI, și identificarea factorilor de influență asupra acestora;

- Corelarea oportunităților investiționale cu prioritățile POR și PDR pentru identificarea actorilor interesați și stabilirea eventualelor parteneriate locale promotoare;

- Identificarea disponibilității potențialilor investitori pentru valorificarea acestor oportunități;

- Elaborarea și lansarea campaniei de promovare generală, a regiunii și / sau specifică - pe obiectiv economic / sector economic / comunitate locală, în funcție de grupurile țintă și obiectivele vizate.

De asemenea, în cadrul strategiei au fost identificate următoarele instrumente:

[107] (https://www.adrbi.ro/media/1281/strategia-de-promovare-pentru-atragerea-investitiilor-2017-2020_iunie2017.pdf)

- Întreținerea și exploatarea bazelor de date existente, identificarea de noi surse de informare și dezvoltarea continuă a noi baze de date utile scopului.
- Acțiuni de relaționare cu factorii potențial utili atingerii obiectivelor – autorități, administrație locală, ONG-uri, ambasade românești și străine, organizații internaționale, cercuri de afaceri interne și externe, mediul academic și alte foruri de expertiză etc. – pentru dialog, consultări și realizarea de parteneriate, atât în țară, cât și în străinătate, cu principalii actori ale căror interese converg cu țintele ADRBI.
- Acțiuni de promovare, folosind canalele specifice fiecărui obiectiv/grup țintă, respectiv: realizarea de materiale promoționale; prezența în mass-media cu mesaje cheie; organizarea de evenimente de promovare – seminarii, conferințe, congrese, târguri și expoziții etc.; organizarea de vizite și programe de întâlniri punctuale pentru cei identificați ca potențial interesați; participarea la conferințe, seminarii, ateliere de lucru și alte forme de interacționare cu factori de interes organizate de către entitățile grupurilor țintă interne și externe stabilite în prezenta Strategie sau de către alte entități ce activează în domeniile de interes ale ADRBI.
- Adaptarea portofoliului de servicii pe care Agenția pentru Dezvoltare Regională le poate oferi la cerințele potențialilor investitori prin: informații primare/punctuale asupra cadrului legal, asupra oportunităților investiționale din Regiune; facilitarea contactelor cu potențiali parteneri locali pentru dezvoltarea de parteneriate pe termen lung; organizarea de vizite și programe de întâlniri cu autoritățile administrației locale și/sau potențialii parteneri; sprijin în cunoașterea și accesarea finanțărilor externe pentru investitorii serioși, deja implantați, în vederea dezvoltării.

Planul regional de acțiune pentru învățământ (PRAI) 2016-2025 Regiunea de dezvoltare București-Ilfov

Planul reprezintă un document de planificare strategică a nevoilor de formare care au drept scop îmbunătățirea corelării dintre oferta învățământului profesional și tehnic și nevoile de dezvoltare socio-economică la nivel regional și de creștere a contribuției învățământului superior la dezvoltarea regională, la orizontul anului 2020 și în perspectiva anului 2025. Obiectivul general vizează creșterea gradului de inserție profesională a absolvenților învățământului profesional și tehnic cu 5% până în 2025, prin diminuarea procentului absolvenților seriei curente aflați în șomaj până la 1% până în 2025[108].

Prioritățile și obiectivele specifice stabilite în cadrul planului sunt:

- P1 Adaptarea ofertei educaționale pentru învățământul profesional și tehnic din regiune cu cerințele pieței muncii și informarea viitorilor absolvenți asupra posibilităților de continuare în învățământul superior din regiune sau de găsire a unui loc de muncă
    - Identificarea nevoilor de calificare;
    - Corelarea ofertei educaționale pentru învățământul profesional și tehnic din regiune cu nevoile de calificare;
    - Informarea viitorilor absolvenți de liceu tehnologic asupra ofertei educaționale din învățământul superior;

[108] (http://ismb.edu.ro/documente/inspectie_si_curriculum/2017/PRAI_BI_2016-2025.pdf)

- Informarea viitorilor absolvenți de învățământ profesional și tehnic asupra modalităților de căutare a unui loc de muncă prin Agenția Municipiului București / a Județului Ilfov pentru Ocuparea Forței de Muncă.

- P2. Creșterea calității parteneriatului social pentru dezvoltarea învățământului profesional și tehnic
    - Întărirea capacității instituționale a structurilor parteneriale reprezentative la nivel regional și local;
    - Susținerea creșterii parteneriatului dintre unitățile de învățământ profesional și tehnic, operatori economici și autorități locale pentru furnizarea unui învățământ profesional și tehnic de calitate.

- P3. Dezvoltarea infrastructurii educaționale a unităților de învățământ profesional și tehnic
    - Aplicarea de către unitățile teritorial administrative din regiunea București-Ilfov de proiecte de investiții pentru infrastructura educațională pentru unitățile de învățământ profesional și tehnic din regiune;
    - Dotarea unităților de învățământ profesional și tehnic cu echipamente.

- P4. Dezvoltarea resurselor umane din unitățile de învățământ profesional și tehnic
    - Dezvoltarea competențelor metodice și de specialitate ale cadrelor didactice din învățământul profesional și tehnic;
    - Dezvoltarea competențelor de orientare școlară și profesională pentru cadrele didactice diriginți din învățământul gimnazial;
    - Sesiuni de instruire / discuții între consilierul școlar și cadrele didactice din învățământul gimnazial pentru stabilirea de acțiuni comune pentru orientarea școlară și profesională a elevilor din gimnaziu.

- P5. Promovarea învățământului profesional și tehnic
    - Realizarea de materiale de promovare a învățământului profesional și tehnic;
    - Promovarea în rândul operatorilor economici a traseului educațional prin învățământul profesional și tehnic;
    - Promovarea în rândul elevilor din gimnaziu și a părinților acestora a avantajelor parcurgerii unui traseu educațional prin învățământul profesional și tehnic.

Planul de management actualizat al spațiului hidrografic Argeș-Vedea 2016-2021

Planul de Management al bazinului hidrografic este instrumentul de implementare în cadrul activităților de gospodărire a apelor la nivel de bazin hidrografic, având în vedere obiectivul principal, respectiv atingerea „stării bune" pentru toate apele[109].

Planul propune două categorii de măsuri (conform Legii Apelor):

- Măsuri de bază - cerute de implementarea legislației comunitare pentru protecția apelor
    - Măsuri pentru implementarea legislației europene pentru protecția apelor;

[109] (http://www.rowater.ro/daarges/Continut%20Site/Directive%20Europene/Planul%20de%20management.aspx)

- Măsuri privind recuperarea costurilor activităților de gestionare a resurselor de apă și a serviciilor de apă;
- Măsuri pentru protejarea corpurilor de apă utilizate sau care vor fi utilizate pentru captarea apei destinate consumului uman;
- Măsuri pentru controlul prelevărilor din sursele de apă pentru folosințe;
- Măsuri pentru diminuarea poluării din surse punctiforme și pentru alte activități cu impact asupra stării apelor;
- Identificarea cazurilor în care evacuările directe în apele subterane au fost autorizate;
- Măsuri pentru reducerea poluării cu substanțe prioritare;
- Măsuri pentru prevenirea și reducerea impactului poluărilor accidentale.

- Măsuri de bază - măsuri tehnice și instrumente administrative

  - Recuperarea costurilor pentru serviciile de apă, cu măsurile aferente;
  - Promovarea utilizării eficiente și durabile a apei;
  - Protecția zonelor de prelevare a apelor în scop potabil, inclusiv cele de siguranță a calității apei pentru reducerea nivelului de tratare (purificare), necesar pentru producerea de apă potabilă;
  - Controlul și autorizarea prelevărilor de apă din surse de suprafață și subterane;
  - Controlul și autorizarea surselor de poluare punctiforme și difuze;
  - asigurarea condițiilor hidromorfologice necesare atingerii stării ecologice bune/potențialului ecologic bun a corpurilor de apă, precum pentru controlul și reglementarea debitului ecologic;
  - Interzicerea sau reglementarea evacuărilor directe de poluanți în apele subterane;
  - Reducerea/eliminarea poluării apelor de suprafață cu substanțe prioritare;
  - Prevenirea pierderilor de poluanți din instalații și prevenirea și/sau reducerea impactului poluărilor accidentale.

- Măsuri suplimentare - în scopul realizării obiectivelor de mediu

  - Măsuri pentru corpurile de apă care riscă să nu atingă obiectivele de mediu. Măsuri suplimentare pentru atingerea obiectivelor de mediu. Analiza cost-eficiență.

18. Cadrul strategic județean

Strategia de dezvoltare a serviciilor sociale din județul Ilfov 2018-2023

Această strategie urmărește dezvoltarea unui sistem eficient, responsiv și accesibil de servicii sociale de bună calitate la nivelul județului Ilfov, care să răspundă unor nevoi complexe ale beneficiarilor, sustenabil și bazat pe cooperare inter-instituțională și intervenție integrată.

În cadrul strategiei sunt propuse 5 direcții principale de acțiune:

- Direcția strategică 1 - Reducerea progresivă a numărului beneficiarilor structurilor rezidențiale de capacitate mare și restructurarea serviciilor rezidențiale în servicii flexibile și de bună calitate, cu capacitate îmbunătățită de răspuns la nevoile de îngrijire și asistență a beneficiarilor.
- Direcția strategică 2 - Întărirea cooperării inter-instituționale dintre DGASPC și Direcțiile/Serviciile Publice de Asistență Socială de la nivelul localităților, în vederea unui acces mai bun al cetățenilor la servicii sociale și a unui răspuns eficient la nevoile de asistență ale acestora.

- Direcția strategică 3 - Dezvoltarea a patru poli de servicii sociale la nivelul județului, care să permită accesul eficient al cetățenilor la servicii de prevenție, de urgență, de îngrijire și asistență de recuperare/reabilitare sau alte servicii specializate de bună calitate, cât mai aproape de domiciliu și cu un cost rezonabil pentru beneficiari.
- Direcția strategică 4 - Investiția în recrutarea și formarea continuă/perfecționarea personalului din sectorul serviciilor sociale, pentru ca acesta să intervină cu profesionalism și motivație în orice tip de serviciu social de pe raza județului.
- Direcția Strategică 5 - Creșterea gradului de informare a cetățenilor cu privire la activitatea de asistență socială din județul Ilfov precum și la serviciile existente.

Obiectivele specifice și măsurile sunt următoarele:

- OS1 - Creșterea calității serviciilor rezidențiale din județul Ilfov și tranziția acestora către servicii de tip familial, destinate beneficiarilor cu grade complexe de dependență ori vulnerabilitate
    - Transferul progresiv al beneficiarilor structurilor rezidențiale în servicii de tip familial;
    - Îmbunătățirea calității serviciilor din centrele rezidențiale ale DGASPC;
- OS2 - Crearea unui mecanism județean de dialog și cooperare inter-instituțională, între DGASPC și serviciile publice de asistență socială de la nivel local, atent monitorizat, pentru o coordonare, monitorizare și rezolvare mai bună a cazurilor și pentru a răspunde mai prompt cererilor de servicii și măsuri sociale la nivelul județului.
    - Organizarea întâlnirilor periodice de lucru între reprezentanții DGASPC și SPAS;
    - Dezvoltarea unui mecanism anual de evaluare a eficienței cooperării dintre DGASPC și SPAS;
- OS3 - Creșterea numărului și a diversității serviciilor sociale organizate și administrate la nivel județean, prin activarea a patru poli de furnizare a serviciilor sociale la nivelul județului (antene locale ale DGASPC): Periș, Domnești, Vidra și Voluntari (sau Periș, Domnești, Vidra și Brănești). Dezvoltarea complexelor de servicii sociale și a celor integrate la nivelul polilor zonali, inclusiv a serviciilor de intervenție de urgență.
    - Înființarea a patru complexe multifuncționale de servicii în patru zone geografice diferite ale județului, cu acces facil al utilizatorilor din localitățile învecinate;
- OS4 - Creșterea continuă a calității personalului care lucrează în serviciile sociale din județul Ilfov, prin crearea unui program intensiv de formare (inclusiv schimburi de experiență), recalibrare anuală și recrutare a personalului din aceste servicii. Introducerea supervizării personalului și crearea unui program special de formare pentru managerii de caz și managerii serviciilor sociale.
    - Organizarea unui program anual de formare a personalului de specialitate în asistență socială;
    - Organizarea unui program de formare pentru managerii serviciilor sociale;
    - Organizarea activității de supervizare a personalului din serviciile sociale;
- OS5 – Multiplicarea mijloacelor de comunicare cu cetățenii atât la nivelul județului cât și la nivel local
    - Organizarea unei campanii anuale de informare cu privire la rolul AMC;
    - Publicarea hărții interactive a serviciilor sociale existente în județul Ilfov;
    - Organizarea unei campanii de presă anuale cu privire la evoluția sistemului de asistență socială din județ;
    - Dezvoltarea și accesibilizarea site-ului DGASPC, ca principala platformă de informare/interacțiune cu cetățenii.

Strategia județului Ilfov în domeniul energiei 2018-2025

Obiectivele generale ale strategiei vizează:

- Securitatea aprovizionării cu energie și asigurarea dezvoltării economico-sociale, în contextul unei viitoare cereri de energie în creștere;
- Asigurarea competitivității economice prin menținerea unui preț suportabil la consumatorii finali;
- Îmbunătățirea calității serviciilor energetice: îmbunătățirea calității iluminatului pentru atingerea standardelor în vigoare, îmbunătățirea calității serviciului pentru încălzire, asigurarea continuității și siguranței în alimentare a consumatorilor finali de energie la parametri stabiliți prin contracte;
- Protecția mediului prin promovarea eficienței energetice și utilizarea surselor de energie regenerabilă în vederea limitării efectelor schimbărilor climatice.

Strategia județeană în domeniul energiei propune opt obiective specifice, precum și măsuri aferente fiecăruia, după cum urmează:

- OS1. Îmbunătățirea eficienței energetice în clădiri, inclusiv a clădirilor publice din județ
    - Realizarea auditurilor energetice și etichetarea clădirilor publice aparținând Consiliului Județean Ilfov;
    - Reabilitarea termică a clădirilor publice aparținând CJ Ilfov;
    - Utilizarea surselor regenerabile de energie pentru asigurarea necesarului de energie termică pentru încălzirea și prepararea apei calde de consum în clădirile publice aparținând CJ;
    - Monitorizarea și evaluarea consumurilor energetice pentru clădirile CJ Ilfov și revizuirea inventarelor de emisii;
    - Realizarea auditurilor energetice și etichetarea clădirilor publice aflate în administrarea UAT-urilor din județul Ilfov;
    - Îmbunătățirea performanțelor energetice ale clădirilor publice aflate în administrarea UAT-urilor din județul Ilfov;
    - Monitorizarea și evaluarea consumurilor energetice în clădirile publice aflate în administrarea UAT-urilor din județul Ilfov;
    - Încurajarea sectorului terțiar de a lua măsuri de eficiență energetică în clădiri;
    - Încurajarea proprietarilor de imobile de a lua măsuri de eficiență energetică în clădiri;
- OS2. Îmbunătățirea eficienței energetice prin reabilitarea iluminatului public și a sistemului de management al acestuia
    - Reabilitarea și modernizarea sistemelor de iluminat public;
- OS3. Creșterea gradului de utilizare a surselor regenerabile în producerea de energie și diminuarea consumului de combustibili fosili
    - Dezvoltarea de proiecte producătoare a energiei electrice și/sau termice utilizând resurse regenerabile de energie la nivel local;
- OS4. Eficientizarea consumului de energie în sectorul de transport
    - Îmbunătățirea eficienței energetice pentru parcul auto al CJ Ilfov și al instituțiilor subordonate;
    - Îmbunătățirea eficienței energetice pentru parcul auto propriu al UAT-urilor din județul Ilfov;
    - Îmbunătățirea eficienței energetice în transportul public, în orașul Voluntari;
    - Îmbunătățirea eficienței energetice în sectorul de transport privat și comercial;
    - Dezvoltarea transportului curat;
    - Îmbunătățirea infrastructurii de transport;
- OS5. Dezvoltarea parteneriatului public-privat pentru investiții în domeniul energiei
    - Planificarea teritoriului în scopul valorificării eficiente a resurselor regenerabile de energie;

    - Dezvoltarea de proiecte de producere a energiei electrice și/sau termice utilizând resurse regenerabile de energie în parteneriat public-privat;
- OS6. Creșterea volumului de achiziții publice ecologice
    - Includerea specificațiilor tehnice corespunzătoare achizițiilor publice ecologice pentru achiziționarea de bunuri și servicii;
- OS7. Informarea și motivarea cetățenilor, a companiilor și a altor părți interesate la nivel județean cu privire la utilizarea sustenabilă a energiei
    - Informarea și conștientizarea publicului privind utilizarea eficientă a energiei;
- OS8. Dezvoltarea capacității administrative de implementare a strategiei
    - Managementul energetic în cadrul Consiliului Județean și la nivelul consiliilor locale;
    - Implementarea, monitorizarea, evaluarea și revizuirea strategiei și planului de acțiune.

Planul de menținere a calității aerului pentru județul Ilfov – 2019-2023

Planul propune păstrarea nivelului poluanților sub valorile-limită, respectiv sub valorile-țintă și asigurarea celei mai bune calități a aerului înconjurător, în condițiile unei dezvoltări durabile, având ca obiectiv general reducerea emisiilor de dioxid de sulf, oxizi de azot, particule (PM10 și PM2,5), monoxid de carbon.

În Plan sunt menționate următoarele măsuri identificare pentru menținerea calității aerului în județ:

- Creșterea mobilității durabile prin reabilitare/modernizare/extindere infrastructură de transport și infrastructuri conexe prin:
    - Reabilitare/ Modernizarea /Extindere artere infrastructura de transport și infrastructuri conexe la nivel de județ;
    - Reabilitare/ Modernizarea /Extindere artere infrastructura de transport și infrastructuri conexe – centre urbane și rurale.
- Îmbunătățirea calității și promovarea utilizării transportului public:
    - Promovarea transportului cu mijloace alternative;
    - Amenajarea zonelor cu piste pentru bicicliști;
    - Promovarea transportului public pe calea ferată (aceasta măsură nu a fost propusă în Planul de Menținere a Calității Aerului pentru județul Ilfov, 2019-2023, putând fi inclusă în planul următor);
    - Înnoirea parcului auto cu autovehicule cu emisii reduse.
- Eficientizarea energetică și reducerea consumului de combustibili prin reabilitarea termică a clădirilor și modernizarea instalațiilor de încălzire prin:
    - Reabilitarea termică a clădirilor rezidențiale și a clădirilor publice;
    - Reabilitarea termică prin modernizarea/înlocuirea instalațiilor clasice de încălzire.
- Eficientizarea energetică prin extinderea rețelelor de distribuție gaze naturale – în zonele de dezvoltare urbană și rurală prin:
    - Racordarea locuințelor la conductele de gaz;
    - Extinderea rețelelor de gaze naturale.
- Eficientizarea energetică prin utilizarea sistemelor de încălzire bazate pe surse regenerabile:
    - Utilizarea resurselor geotermale pentru încălzirea în sistem centralizat;
    - Producerea energiei termice prin montarea de panouri solare;
    - Producerea energiei electrice prin valorificarea surselor de energie verde: eoliană și solară.
- Modernizarea sistemului de iluminat public prin sisteme ecologice cu LED-uri și panouri solare (această măsură nu este prevăzută în plan);
- Împăduriri /întreținerea și conservarea infrastructurii silvice;

- Extinderea /reabilitarea și întreținerea spațiilor verzi.

Planul Județean de Gestionare a Deșeurilor (PJGD)

Planul Județean de Gestionare a Deșeurilor este un document de planificare strategică pentru gestionarea integrată a deșeurilor și are două obiective majore:

- Reducerea impactului deșeurilor asupra sănătății cetățenilor și a mediului;
- Gestionarea deșeurilor județene astfel încât costurile pentru cetățeni să fie cât mai mici.

Obiectivele luate în considerare la calculul capacităților instalațiilor sunt:

- 50%, 60% și 65% din cantitatea totală de deșeuri municipale vor fi reutilizate și reciclate până în 2025, 2030, respective 2035;
- Cantitatea de deșeuri municipale depozitate se va reduce la maxim 10% din cantitatea totală de deșeuri municipale generată până în 2035.

Strategia face referire la colectarea separată a deșeurilor pe trei mari categorii: reciclabile (hârtie/carton, în pubele sau saci de culoare albastru, plastic/metal, în saci sau pubele galbene și sticlă, în sac sau pubelă verde), biodeșeuri (resturi de la bucătărie sau deșeuri verzi – crengi, lemne, iarbă) și deșeuri amestecate (reziduale). După sortare, deșeurile reciclabile iau calea fabricilor, ca materie primă sau/și o parte este valorificată energetic; biodeșeurilor vor fi, de asemenea, colectate separat, vor fi sortate și vor ajunge în instalații de tratare (digestoare), iar aici se vor transforma în biogaz și/sau îngrășământ. Iar rezidualele vor ajunge, pentru început, într-o instalație mare, de unde se vor mai recupera fracții reciclabile sau biodeșeuri, iar ce rămâne va fi incinerat. Cantitatea care va ajunge la depozitele de deșeuri (gropile de gunoi) va fi considerabil redusă (în cazul Ilfovului – de la 139.000 de tone/an acum, la 22.000 tone/an, după realizarea proiectului).

În ceea ce privește Programul de prevenire a deșeurilor, au fost propuse trei măsuri:

- Măsura 1 -Susținerea și dezvoltarea acțiunilor existente privind compostarea individuală a biodeşeurilor;
- Măsura 2 -Reducerea la jumătate a cantității de alimente risipite până în anul 2025 raportat la anul 2017;
- Măsura 3 -Prevenirea generării deșeurilor de hârtie tipărite.

Anexa 1.2 Raportul întâlnirilor de consultare organizate în procesul formulării strategiei: analiză diagnostic, viziune și obiective de dezvoltare

Data și locul întâlnirii:	**27.11.2018, Banca Mondială**
Obiectiv:	Consultare asupra structurii documentului strategiei, asupra conținutului chestionarelor adresate populației și mediului de afaceri din județul Ilfov, asupra necesarului de date de la diferitele direcții din Consiliul Județean
Participanți:	• Irinel Scrioșteanu, Consiliul Județean Ilfov, • Remus Trandafir, Consiliul Județean Ilfov, • Marcel Ionescu Heroiu, Banca Mondială, • Marius Cristea, Expert Banca Mondială, • Sorina Racoviceanu, Expert Banca Mondială, • Ioana Ivanov, Expert Banca Mondială, • Paul Moldovan, Expert Banca Mondială, • Matei Cocheci, Expert Banca Mondială, • Daiana Ghintuială, Expert Banca Mondială.
Aspecte-cheie/ Concluzii și recomandări	• Structura strategiei pe 3 părți majore, în acord cu etapele de predare: (1) analiza diagnostic; (2) formularea strategiei; (3) planul de acțiune • Stabilirea domeniilor sectoriale de analiză: (a) Profil socio-demografic/ Comunitatea; (b) Economia; (c) Profil spațial și funcțional; (d) Transport și mobilitate; (e) Utilități Publice; (f) Servicii publice de interes general; (g) Mediu și biodiversitate; (h) Capacitatea administrativă • Continutul chestionarelor și etapizarea consultărilor publice • Elaborarea adreselor privind solicitările de date pentru analiză

Data și locul întâlnirii:	**11.12.2018, Consiliul Județean Ilfov**
Obiectiv:	Dezbatere asupra profilului județului Ilfov și priorităților de dezvoltare ale acestuia
Participanți:	• Irinel Scrioșteanu, Consiliul Județean Ilfov, • Dragomir Gabriel, Consiliul Județean Ilfov, • Gabriela Aldea, Consiliul Județean Ilfov, • Tănase Ionuț, Consiliul Județean Ilfov, • Remus Trandafir, Consiliul Județean Ilfov, • Ileana Anghel-Person, Consiliul Județean Ilfov, • Alexandra Ceobotarev, Consiliul Județean Ilfov, • Bogdan Livezeanu, Consiliul Județean Ilfov, • Dana Mocanu, Măgurele Science Park, • Gina Păun, ADRBI, • Mihaela Rădulescu, ADRBI, • Sorina Racoviceanu, Expert Banca Mondială,

	• Ioana Ivanov, Expert Banca Mondială, • Paul Moldovan, Expert Banca Mondială, • Matei Cocheci, Expert Banca Mondială, • Daiana Ghintuială, Expert Banca Mondială.
Aspecte-cheie/ **Concluzii și recomandări**	• Principalele proiecte majore de interes pentru județul Ilfov - dezvoltarea parcului științific de la Măgurele, amenajarea nodului intermodal de la Moara Vlăsiei, implementarea proiectului de alimentare cu apă potabilă și canalizare • Infrastructura de sprijin pentru afaceri existentă și previzionată la nivelul județului Ilfov • Resurse ce pot beneficia de o valorificare sporită în perioada următoare precum: resursele geotermale, centura de fortificații din jurul Capitalei, alte resurse antropice valoroase precum existența a numeroase conace, palate sau clădiri valoroase din punct de vedere arhitectural • Inițiative recente în domeniul industriei 4.0 sau învățământului dual

Data și locul întâlnirii:	**14.12.2018, Consiliul Județean Ilfov**
Obiectiv:	Culegere de informații și dezbatere asupra activităților, evenimentelor și serviciilor culturale la nivelul Județului Ilfov
Participanți:	• Gabriela Aldea, Consiliul Județean Ilfov, • Bogdan Livezeanu, Consiliul Județean Ilfov, • Alexadrina Niță, Centrul Județean pentru Conservarea și Promovarea Culturii Tradiționale Ilfov, • George Oancea, Asociația de Dezvoltare Intercomunitară Zona Metropolitană București, • Daiana Ghintuială, Expert Banca Mondială, • Paul Moldovan, Expert Banca Mondială.
Aspecte-cheie/ **Concluzii și recomandări**	• Noi inițiative culturale care se doresc a fi desfășurate pe lângă agenda culturală tradițională. • Clădiri cu valoare arhitecturală deosebită sau monumente istorice care necesită intervenții de revitalizare/valorificare (Conacul Oteteleșanu, Mănăstirea Căldărușani, Palatul Brâncovenesc, Ansamblul Știrbei, Conacul Constantin Cantacuzino, fostul sediu al Consiliului Județean Ilfov) • Oportunități de valorificare a multiculturalismului, în baza existenței comunități bulgare (Popești-Leordeni, Pantelimon și Măgurele) și rome (Afumați sau Vidra).

Data și locul întâlnirii:	**17.12.2018, Consiliul Județean Ilfov**
Obiectiv:	Culegere de informații și dezbatere asupra serviciile publice de asistență socială și sănătate
Participanți:	• Rămurean Carmen, Consiliul Județean Ilfov, • Aldea Gabriela, Consiliul Județean Ilfov , • Ceobotarev Alexandra, Consiliul Județean Ilfov , • Radu Corina, DGASPC, • Rodica Anton, Consiliul Județean Ilfov, • Bogdan Livezeanu, Consiliul Județean Ilfov, • Andreea Maier, Expert Banca Mondială, • Daiana Ghintuială, Expert Banca Mondială**.**
Aspecte-cheie/ Concluzii și recomandări	• Principalele atribuții ale Compartimentului de sănătate și asistență socială din cadrul Consiliului Județean în raport cu atribuțiile DGASPC Ilfov • Colaborarea Consiliului Județean cu SPAS-urile din UAT-urile componente ale județului Ilfov, privind accesarea fondurilor europene și metode de a crea o cooperare mai eficientă. • Proiecte noi - crearea unei echipe mobile medico-sociale prin parteneriate cu operatori medicali privați cu scopul de a monitoriza persoanele întoarse în comunitate, de a oferi îngrijire medicala și asistență la domiciliu precum și de a identifica noi cazuri ce necesită asistență medico-socială

Data și locul întâlnirii:	**19.12.2018, Consiliul Județean Ilfov**
Obiectiv:	Culegere de informații și dezbatere asupra planificării spațiale a județului - situația documentațiilor de urbanism (PUZ-uri importante și PUG) și amenajarea teritoriului existente pe teritoriului județului Ilfov (inclusiv baze de date GIS), investiții sau proiecte majore
Participanți:	• Vișanu Iulian, Arhitect Șef- Consiliul Județean Ilfov, • Mănuță Monica, Consiliul Județean Ilfov, • Bogdan Livezeanu, Consiliul Județean Ilfov, • Adrian Ilie, Synergetics, • Claudiu Băjenaru, Synergetics, • Sorina Racoviceanu, Expert Banca Mondială, • Stadler Reinhold Lehel, Expert Banca Mondială, • Matei Cocheci, Expert Banca Mondială, • Daiana Ghintuială, Expert Banca Mondială.
Aspecte-cheie/ Concluzii și recomandări	• Corelarea între Strategia de Dezvoltare a Județului Ilfov și PATJ aflat în desfășurare • Probleme legate de controlul expansiunii urbane și de aplicarea reglementărilor din documentațiile de urbanism • Proiecte de dezvoltare: Centura Bucureștiului (partea de sud), autostrada de rocadă (A0), legătura cu aeroportul, nodul intermodal la Moara Vlăsiei,

	penetrații alternative pentru câteva din localitățile care formează periurbanul Bucureștiului

Data și locul întâlnirii:	**10.01.2019, Consiliul Județean Ilfov**
Obiectiv:	Consultare asupra raportului inițial, asupra rezultatelor preliminare ale chestionarelor adresate populației și stabilirea pașilor următori în procesul elaborării strategiei
Participanți:	• Marian Petrache, Președinte Consiliul Județean Ilfov, • Irinel Scrioșteanu, Consiliul Județean Ilfov, • Remus Trandafir, Consiliul Județean Ilfov, • Bogdan Livezeanu, Consiliul Județean Ilfov, • Marcel Ionescu Heroiu, Banca Mondială, • Marius Cristea, Expert Banca Mondială, • Sorina Racoviceanu, Expert Banca Mondială, • Ioana Ivanov, Expert Banca Mondială, • Stadler Reinhold Lehel, Expert Banca Mondială, • Paul Moldovan, Expert Banca Mondială, • Matei Cocheci, Expert Banca Mondială, • Daiana Ghintuială, Expert Banca Mondială, • Andreea Maier, Expert Banca Mondială.
Aspecte-cheie/ Concluzii și recomandări	• Prezentarea rezultatelor preliminare ale chestionarelor adresate populației • Planificarea consultărilor ulterioare și a etapelor de predare a rapoartelor intermediare

Data și locul întâlnirii:	**11.01.2019, Consiliul Județean Ilfov**
Obiectiv:	Culegere de informații și dezbatere cu privire la mobilitatea urbană / transport public metropolitan și capacitatea administrativă (proiecte fonduri europene și proiecte POCA)
Participanți:	• Constantin Călinoiu, Consiliul Județean Ilfov, • Dan Cristea, Consiliul Județean Ilfov, • Iulian Angheluș, Consiliul Județean Ilfov, • Remus Trandafir, Consiliul Județean Ilfov, • Bogdan Livezeanu, Consiliul Județean Ilfov, • Monica Vodă, TPBI, • Mihai Adrian Sorin, TPBI, • Vlad Ghițulescu, TPBI, • Paul Moldovan, Expert Banca Mondială, • Stadler Reinhold Lehel, Expert Banca Mondială.
Aspecte-cheie/ Concluzii și recomandări	• Calitatea infrastructurii județene și disponibilitatea datelor despre stare și încărcare

	• Situația rutelor de transport public precizate în contractul de delegare, cu posibilitatea extinderii TPBI răspunzând cererilor de la comune cum ar fi Mihăilești, Fierbinți, Bolintin • Posibilitatea de a revitaliza infrastructura de cale ferată din județ (centura feroviară și linia de la Snagov către Gruiu) • Importanța nodurilor intermodale pentru relația București-Ilfov împreună cu un sistem de tarifare integrată • Procedura prin care sunt identificate și prioritizate proiectele pentru finanțare din fonduri nerambursabile

Data și locul întâlnirii:	**18.01.2019, Agenția pentru Protecția Mediului Ilfov**
Obiectiv:	Culegere de informații și dezbatere asupra protecției mediului în județul Ilfov - sursele de degradare a mediului, calitatea factorilor de mediu, gestiunea deșeurilor și situația ariilor naturale protejate
Participanți:	• Ileana Anghel - Person, Consiliul Județean Ilfov, • Bogdan Livezeanu, Consiliul Județean Ilfov, • Alin Ciprian Stanciu, Agenția pentru Protecția Mediului Ilfov, • Diana Tomescu, Agenția pentru Protecția Mediului Ilfov, • Matei Cocheci, Expert Banca Mondială.
Aspecte-cheie/ Concluzii și recomandări	• Situația gestiunii deșeurilor în județ - problema autorizării depozitelor de deșeuri și a ratei scăzute de colectare selectivă și reciclare a deșeurilor • Calitatea factorilor de mediu: traficul rutier - principala sursă de poluare a aerului și existența siturilor potențial contaminate în zona Neferal (Pantelimon) • Lipsa planurilor de management pentru ariile naturale protejate din județ, ce vor fi preluate în custodie de Agenția Națională pentru Arii Naturale Protejate

Data și locul întâlnirii:	**23.01.2019, Consiliul Județean Ilfov**
Obiectiv:	Culegere de informații și dezbatere asupra evidenței patrimoniului Consiliului Județean Ilfov – resurse de teren și clădiri
Participanți:	• Dan Cristea, Consiliul Județean Ilfov, • Bogdan Livezeanu, Consiliul Județean Ilfov, • Reinhold Stadler, Expert Banca Mondială, • Daiana Ghintuială, Expert Banca Mondială.
Aspecte-cheie/ Concluzii și recomandări	• Evidența terenurilor și clădirilor aflate în proprietatea Consiliului Județean, destinația acestora și instituția care le administrează • Evidența clădirilor aflate în proprietatea Consiliului Județean unde sunt necesare lucrări de modernizare sau reabilitare • Evidența achizițiilor de imobile realizate de Consiliul Județean în ultimii ani sau a terenurilor și construcțiilor de interes a fi achiziționate / expropriate în perioada următoare (acțiunile de expropriere necesare pentru modernizarea DJ 101 de la Balotești la Sitaru, pentru realizarea sensurilor giratorii din Buftea sau

	pentru o serie de posibile intervenții de amenajare a unor perdele forestiere în lungul drumurilor județene)

Data și locul întâlnirii:	**29.01.2019, Inspectoratul Școlar Județean Ilfov**
Obiectiv:	Culegere de informații și dezbatere asupra infrastructurii și serviciilor de educație și sport - infrastructura educațională, populația școlară și personalul didactic, proiectele de dezvoltare în învățământ, precum și activitățile sportive organizate la nivel județean.
Participanți:	• Bogdan Livezeanu, Consiliul Județean Ilfov, • Matei Costel, Clubul Sportiv Școlar Ilfov, • Costea Florentina, Inspectoratul Școlar Județean Ilfov, • Dumitru Rada, Inspectoratul Școlar Județean Ilfov, • Petre Ghiță-Cristina Inspectoratul Școlar Județean Ilfov, • Andreea Maier, Expert Banca Mondială, • Daiana Ghintuială, Expert Banca Mondială.
Aspecte-cheie/ Concluzii și recomandări	• Necesitatea / oportunitatea dezvoltării învățământului dual - proiect în desfășurare ce cuprinde instituirea a 6 clase de învățământ dual începând cu anul școlar 2019-2020 • Abordarea învățământului incluziv atât în cadrul școlilor incluzive, dar și prin integrarea elevilor cu dizabilități în școlile de masă • Abandonul școlar – datorat nivelului de sărăcie și situației elevilor cu părinți plecați în străinătate, dar și desființării serviciului de transport al elevilor • Programe și inițiative pentru îmbunătățirea performanței sistemului de învățământ, corelate cu o serie de prevederi ale Legii 1/05.01.2011 privind educația națională • Necesitatea suplimentării locurilor în grădinițe • Activitățile sportive derulate de Clubul Sportiv Școlar Ilfov și obiectivele de dezvoltare ale acestuia

Data și locul întâlnirii:	**13.02.2019, Consiliul Județean Ilfov**
Obiectiv:	Culegere de informații și dezbatere cu privire la cooperarea instituțională cu organisme interne și internaționale - parteneriatele locale și internaționale stabilite de Consiliul Județean Ilfov, precum și furnizarea serviciilor publice.
Participanți:	• Remus Trandafir, Consiliul Județean Ilfov, • Bogdan Livezeanu, Consiliul Județean Ilfov, • Alexandra Ceobotarev, Consiliul Județean Ilfov, • Gabriela Aldea, Consiliul Județean Ilfov, • Paul Moldovan, Expert Banca Mondială.
Aspecte-cheie/ Concluzii și recomandări	• Parteneriate operaționale/cu scop specific - cu organizații nonguvernamentale, pentru implementarea de proiecte cu finanțare nerambursabilă • Parteneriate strategice - relațiile inițiate și menținute cu autorități publice din state precum Republica Populară Chineză, Republica Moldova sau Spania

	• Proiecte spre finanțare din POCA pentru digitizarea retro-activă a documentațiilor de urbanism sau pentru depunerea on-line a solicitărilor pentru certificate de urbanism

Data și locul întâlnirii:	**03.04.2019, Consiliul Județean Ilfov**
Obiectiv:	Prezentarea analizei preliminare a situației existente, dezbatere asupra concluziilor sectoriale, cu evidențierea aspectelor cheie ce condiționează dezvoltare – probleme și oportunități;
Participanți:	• Marian Petrache, Președinte Consiliul Județean Ilfov, • Irinel Scrioșteanu, Consiliul Județean Ilfov, • Remus Trandafir, Consiliul Județean Ilfov, • Bogdan Livezeanu, Consiliul Județean Ilfov, • Marcel Ionescu Heroiu, Banca Mondială, • Marius Cristea, Expert Banca Mondială, • Sorina Racoviceanu, Expert Banca Mondială, • Ioana Ivanov, Expert Banca Mondială, • Stadler Reinhold Lehel, Expert Banca Mondială, • Paul Moldovan, Expert Banca Mondială, • Matei Cocheci, Expert Banca Mondială, • Daiana Ghintuială, Expert Banca Mondială, • Andreea Maier, Expert Banca Mondială.
Aspecte-cheie/ Concluzii și recomandări	• Prezentarea concluziilor preliminare ale analizei sectoriale – aspecte cheie și probleme/disfuncționalități • Principalele proiecte aflate în desfășurare și oportunități de dezvoltare a județului • Elemente cheie în formularea viziunii și obiectivelor strate gice de dezvoltare • Strategia de organizare a dezbaterilor cu reprezentanții UAT-urilor componente

Data și locul întâlnirii:	**15.04.2019, Consiliul Județean Ilfov** **17.04.2019, Primăria Municipiului București**
Obiectiv:	Dezbaterea cu reprezentanții autorităților locale din județ (primari, viceprimari, sau reprezentanți ai acestora) asupra concluziilor analizei situației existente, cu evidențierea aspectelor cheie ce condiționează dezvoltare – probleme și oportunități; discutarea elementelor de bază ce conduc la formularea viziunii de dezvoltare și a obiectivelor strategice.
Participanți:	• Marian Petrache, Președinte Consiliul Județean Ilfov, • Irinel Scrioșteanu, Consiliul Județean Ilfov, • Remus Trandafir, Consiliul Județean Ilfov, • Bogdan Livezeanu, Consiliul Județean Ilfov, • Adina Vințan, Banca Mondială, • Sorina Racoviceanu, Expert Banca Mondială, • Ioana Ivanov, Expert Banca Mondială,

	• Stadler Reinhold Lehel, Expert Banca Mondială, • Paul Moldovan, Expert Banca Mondială, • Matei Cocheci, Expert Banca Mondială, • Daiana Ghintuială, Expert Banca Mondială, • Andreea Maier, Expert Banca Mondială. • Primarii/viceprimarii, administratori publici ai orșelor și comunelor din județul Ilfov
Aspecte-cheie/ Concluzii și recomandări	• Prezentarea concluziilor preliminare ale analizei sectoriale – aspecte cheie și probleme/disfuncționalități • Principalele proiecte aflate în desfășurare și oportunități de dezvoltare a județului • Vizunea și obiectivele strategice de dezvoltare – propunere preliminară • Recomandare privind organizarea de întâlniri punctuale la nivelul primăriilor pentru identificarea oportunităților și propunerilor de dezvoltare la nivel local

Data și locul întâlnirii:	**23.04.2019, Consiliul Județean Ilfov**
Obiectiv:	Coordonarea cu planul de mobilitate urbană
Participanți:	• Irinel Scrioșteanu, Consiliul Județean Ilfov, • Aura Răducu, Expert Banca Mondială, • Sorina Racoviceanu, Expert Banca Mondială, • Reinhold Stadler, Expert Banca Mondială.
Aspecte-cheie/ Concluzii și recomandări	• Organizarea unor întâlniri periodice pe parcursul elaborării strategiei pentru coroborarea propunerilor cu proiectele din planul de mobilitate

Data și locul întâlnirii:	**25.06.2019, Consiliul Județean Ilfov**
Obiectiv:	Planificarea consultarilor cu mediul de afaceri, cetateni si vizitatori, asupra concluziilor analizei situației existente și propunerilor privind viziunea și obiectivele dezvoltării
Participanți:	• Remus Trandafir, Consiliul Județean Ilfov, • Bogdan Livezeanu, Consiliul Județean Ilfov, • Sorina Racoviceanu, Expert Banca Mondială, • Ioana Ivanov, Expert Banca Mondială, • Andreea China, Expert Banca Mondială.
Aspecte-cheie/ Concluzii și recomandări	• Rezultatele estimate ale consultărilor - validarea concluziilor analizei și completarea acestora cu o serie de probleme și provocări legate de dezvoltarea județului și identificarea unor intervenții/proiecte majore ce ar fi necesare pentru ca județul Ilfov să răspundă nevoilor cetățenilor, sectorului privat și vizitatorilor • Identificarea și selecția participanților – reprezentanți ai celor trei grupuri țintă • Planificarea consultărilor în funcție de răspunsurile primite la invitațiile lansate de Consiliul Județean

Data și locul întâlnirii:	**03.07.2019, Consiliul Județean Ilfov**
Obiectiv:	Consultare asupra propunerilor de organizare a tramei stradale în județul Ilfov
Participanți:	• Irinel Scrioșteanu, Consiliul Județean Ilfov, • Bogdan Livezeanu, Consiliul Județean Ilfov, • Mihai Marius Cristian, Viceprimar al orașului Măgurele, • Mihail Nicula, Primăria Jilava, • Ștefan Valentin, administrator public – Primăria Corbeanca, • Tabacu Feny-Cornelia, Administrator public – Primăria Bragadiru, • Tulbure George Ștefan, Arhitect Șef - Primăria Dobroești, • Alexandru Stanciu, Arhitect Șef – Primăria Cernica, • Daniel Dobre, Consilier Primăria Mogoșoaia, • Andreea China, Expert Banca Mondială.
Aspecte-cheie/ Concluzii și recomandări	• Coordonarea propunerilor de organizare a tramei stradale în cadrul UAT-urilor din județ cu proiectele de la nivel local și cu legăturile de transport cu Municipiul București

Anexa 1.3 Raportul întâlnirilor de consultare organizate în procesul identificării proiectelor

Data și locul întâlnirii:	**24.10.2019, Consiliul Județean Ilfov**
Obiectiv:	Consultare asupra proiectelor de dezvoltare ale localităților pe perioada 2020-2030, pe baza strategiilor locale de dezvoltare
Participanți:	• Irinel Scrioșteanu, Consiliul Județean Ilfov, • Remus Trandafir, Consiliul Județean Ilfov, • Bogdan Livezeanu, Consiliul Județean Ilfov, • Ovidiu Alexei, Cabinet Președinte, • Sorina Racoviceanu, Expert Banca Mondială, • Corina Dovăncescu, Banca Mondială, • Dan Nicula, ADRBI, • Gina Păun, ADRBI, • Ghiță Ioan Adrian, primar comuna Domnești, • Tudor Marin, primar comuna Glina.
Aspecte-cheie/ Concluzii și recomandări	• Selectarea din strategiile existente a proiectelor de actualitate, aflate în diverse stadii de implementare (în implementare, în pregătire, sau în stadiu de idee de proiect)

Data și locul întâlnirii:	**25.10.2019, Consiliul Județean Ilfov**
Obiectiv:	Consultare asupra proiectelor de dezvoltare ale localităților pe perioada 2020-2030, pe baza strategiilor locale de dezvoltare Consultare asupra proiectelor CJ aflate în planul de investiții
Participanți:	• Irinel Scrioșteanu, Consiliul Județean Ilfov, • Remus Trandafir, Consiliul Județean Ilfov, • Bogdan Livezeanu, Consiliul Județean Ilfov, • Ovidiu Alexei, Șef Cabinet Președinte, • Sorina Racoviceanu, Expert Banca Mondială, • Corina Dovăncescu, Banca Mondială, • Gina Păun, ADRBI, • Minea Mircea, primar comuna Chiajna, • George Ene, consilier local comuna Berceni, • Ileana Anghel Person, Directia Management Programe de Dezvoltare, CJ Ilfov, • Constantin Călinoiu, Direcția de Investiții, CJ Ilfov.
Aspecte-cheie/ Concluzii și recomandări	• Selectarea din strategiile existente a proiectelor de actualitate, aflate în diverse stadii de implementare (în implementare, în pregătire, sau în stadiu de idee de proiect) • Planul de investiții al CJ – proiecte în domeniul transporturi și comunicații și gestiunii deșeurilor

Data și locul întâlnirii:	**28.10.2019, Consiliul Județean Ilfov**
Obiectiv:	Consultare asupra proiectelor de dezvoltare ale localităților pe perioada 2020-2030, pe baza strategiilor locale de dezvoltare
Participanți:	• Irinel Scrioșteanu, Consiliul Județean Ilfov, • Remus Trandafir, Consiliul Județean Ilfov, • Bogdan Livezeanu, Consiliul Județean Ilfov, • Ovidiu Alexei, Cabinet Președinte, • Sorina Racoviceanu, Expert Banca Mondială, • Corina Dovăncescu, Banca Mondială, • Andreea Chină, Expert Banca Mondială, • Dan Necula, ADRBI, • Gina Păun, ADRBI, • Gheorghe Constantin Silviu, primar oraș Otopeni, • Petre Gheorghe, primar comuna 1 Decembrie, • Dumănică Gabriel, primar comuna Afumați.
Aspecte-cheie/ Concluzii și recomandări	• Selectarea din strategiile existente a proiectelor de actualitate, aflate în diverse stadii de implementare (în implementare, în pregătire, sau în stadiu de idee de proiect)

Data și locul întâlnirii:	**02.12.2019, Primăria Periș**
Obiectiv:	Consultare asupra proiectelor de dezvoltare ale comunei pe perioada 2020-2030, pe baza strategiei locale de dezvoltare
Participanți:	• Anghel Albu, primar, • Georgeta Vlad, primăria Periș • Laura Brândușa Manole, primăria Periș, • Bogdan Livezeanu, Consiliul Județean Ilfov, • Sorina Racoviceanu, Expert Banca Mondială, • Corina Dovăncescu, Banca Mondială.
Aspecte-cheie/ Concluzii și recomandări	• Selectarea din strategia existentă a proiectelor de actualitate, aflate în diverse stadii de implementare (în implementare, în pregătire, sau în stadiu de idee de proiect)

Data și locul întâlnirii:	**05.12.2019 Consiliul Județean Ilfov**
Obiectiv:	Consultare asupra proiectelor de dezvoltare ale județului Ilfov pe perioada 2020-2030, pe baza strategiilor sectoriale
Participanți:	• Bogdan Livezeanu, Consiliul Județean Ilfov, • Sorina Racoviceanu, Expert Banca Mondială, • Corina Dovăncescu, Banca Mondială, • Corina Radu, DGASPC, • Rodica Anton, CJ Ilfov, • Gabriela Aldea, CJ Ilfov.

Aspecte-cheie/ Concluzii și recomandări	• Selectarea din documentele existente (strategii sectoriale, planuri de investiții) a proiectelor de actualitate, aflate în diverse stadii de implementare (în implementare, în pregătire, sau în stadiu de idee de proiect)

Data și locul întâlnirii:	**09.12.2019, Consiliul Județean Ilfov**
Obiectiv:	Consultare asupra proiectelor de dezvoltare ale localităților pe perioada 2020-2030, pe baza strategiei locale de dezvoltare
Participanți:	• Remus Trandafir, Consiliul Județean Ilfov, • Sorina Racoviceanu, Expert Banca Mondială, • Corina Dovăncescu, Banca Mondială, • Gheorghe Florian Ghiulea, viceprimar Gruiu.
Aspecte-cheie/ Concluzii și recomandări	• Selectarea din strategia existentă a proiectelor de actualitate, aflate în diverse stadii de implementare (în implementare, în pregătire, sau în stadiu de idee de proiect)

Data și locul întâlnirii:	**22.01.2020, Primăria Popești - Leordeni**
Obiectiv:	Consultare asupra proiectelor de dezvoltare ale comunei pe perioada 2020-2030, pe baza strategiei locale de dezvoltare
Participanți:	• Iacob Petre, primar, • Florin Preda, administrator public, primăria Popești – Leordeni, • Bogdan Livezeanu, Consiliul Județean Ilfov, • Andreea China, Expert Banca Mondială, • Corina Dovăncescu, Banca Mondială.
Aspecte-cheie/ Concluzii și recomandări	• Selectarea din strategia existentă a proiectelor de actualitate, aflate în diverse stadii de implementare (în implementare, în pregătire, sau în stadiu de idee de proiect)

Data și locul întâlnirii:	**29.01.2020, Banca Mondială**
Obiectiv:	Dezbatere asupra nevoilor cetățenilor și asupra măsurilor necesare pentru ca răspunsul să fie cât mai aproape de așteptările acestora, având ca obiectiv: • completarea concluziilor analizei cu o serie de probleme și provocări legate de dezvoltarea județului, din perspectiva nevoilor cetățenilor; • agrearea viziunii și obiectivelor specifice nevoilor cetățenilor; • identificarea unor proiecte majore ce ar fi necesare pentru ca județul Ilfov să răspundă nevoilor cetățenilor
Participanți:	1. Marian Petrache, președinte CJ Ilfov 2. Remus Trandafir, Consiliul Județean Ilfov 3. Bogdan Livezeanu, CJ Ilfov 4. Valentin Tarcă, SC Apa Canal Ilfov SA 5. Mariana Rusu, ADI ZMB 6. Cristina Daneș, DSP Ilfov

	7. Ionuț Tănase, CJ Ilfov 8. Claudia Niculae, CJ Ilfov 9. Raluca Deaconu, Euro Apavol 10. Sorina Racoviceanu, Expert Banca Mondială 11. Corina Dovăncescu, Banca Mondială 12. Titel Iordache, ISJ Ilfov 13. Geanina Suditu, TPBI 14. Elena Mihăilescu, TPBI 15. Gina Păun, ADR BI 16. Ioana Ivanov, Expert Banca Mondială 17. Corina Preda, AJOFM 18. Mihai Iacovici, TPBI 19. Cornelia Radu, AJOFM 20. Ramona Radu, Ziarul Bursa 21. Andreea China, Expert Banca Mondială 22. Bogdan Pintea, DGASPC 23. Adina Vințan, Banca Mondială 24. Dan Nicula, ADR BI 25. Daiana Ghintuială, Expert Banca Mondială 26. Daniel Stoica, primar Chiajna 27. Bianca Butacu, Banca Mondială 28. Gabriela Lupu, Primăria Măgurele 29. Bogdan Suditu, Expert Banca Mondială 30. Cristina Călin, CJ Ilfov 31. Simona Cineru, Primăria Măgurele 32. Flavia Firu, Banca Mondială 33. Bogdan Popa, Banca Mondială 34. Damaris Bangean, Banca Mondială 35. Ioana Irimia, Banca Mondială
Aspecte-cheie/ **Concluzii și recomandări**	Concluziile dezbaterii sunt structurate în jurul a trei întrebări principale: **1. Care sunt principalele nevoi ale cetățenilor la care ar trebui să răspundă strategia de dezvoltare?** - Infrastructura de circulație și rețea de transport public în comun care să asigure un acces rapid către zonele de interes (metrou, tramvai, tren, autobuz) - Învățământ preșcolar, școlar, liceal de calitate - Dezvoltare economică pentru crearea de locuri de muncă în județ - Asigurarea unui mediu înconjurător curat, dezvoltarea rețelelor de colectare a deșeurilor - Infrastructura de servicii sociale și de sănătate - Echiparea tehnico-edilitară a localităților **2. Care dintre problemele/provocările rezultate din analiză ar trebui abordate cu prioritate?** - Rețeaua de transport public în comun și dezvoltarea infrastructurii - Dezvoltarea economică axată pe atragerea industriilor de viitor - IT, nanotehnologie, cercetare, farmaceutică etc.

	- Infrastructura de servicii de sociale și de sănătate - Infrastructura tehnico-edilitară **3. Care sunt principalele proiecte/direcții de dezvoltare ce ar fi necesare pentru a răspunde nevoilor cetățenilor pe domeniile tematice abordate?** - Modernizarea centurilor ocolitoare ale Bucureștiului și realizarea de noi drumuri de legătură către zonele aflate în dezvoltare - Extinderea rețelei de transport în comun și implicarea mediului de afaceri în transportul in comum - Extinderea rețelelor de utilități publice în localitățile neechipate edilitar - Dezvoltarea unei infrastructuri de învățământ universitare prin atragerea unei universități în județul Ilfov - Identificarea de proiecte SMART bazate pe dezvoltarea infrastructurii digitale - Dezvoltarea resurselor de forță de muncă prin școli prietenoase, profesori mai bine pregătiți, prin adaptarea specializarilor la nevoile tinerilor și la cererea pieței muncii - Oferirea de spații de agrement pentru tineri și diversificarea oportunităților de petrecere a timpului liber - Abordarea unei viziuni la nivel metropolitan, printr-o planificarea teritorială integrată, construită pe legăturile cu Municipiul București și cu Regiunea Sud Muntenia, prin respectarea reglementărilor în domeniul urbanismului și oprirea dezvoltărilor necontrolate

Data și locul întâlnirii:	**05.02.2020, Banca Mondială**
Obiectiv:	Dezbatere asupra nevoilor sectorului privat și vizitatorilor și asupra măsurilor necesare pentru ca răspunsul să fie cât mai aproape de așteptările acestora, având ca obiectiv: • completarea concluziilor analizei cu o serie de probleme și provocări legate de dezvoltarea județului, din perspectiva nevoilor sectorului privat și vizitatorilor; • agrearea viziunii și obiectivelor specifice nevoilor sectorului privat și vizitatorilor; • identificarea unor proiecte majore ce ar fi necesare pentru ca județul Ilfov să răspundă nevoilor acestora.
Participanți:	1. Marian Petrache, președinte CJ Ilfov 2. Remus Trandafir, Consiliul Județean Ilfov 3. Bogdan Livezeanu, CJ Ilfov 4. Gabriel Anghel, Makita Europa SRL 5. Bianca Butacu, Banca Mondială 6. Ionel Andrei, ELI NP 7. Gabriela Mihăilescu, Reeve Romania 8. Bianca David, ISJ Ilfov 9. Radu Robert Piticescu, INCD MNR 10. Roland Andov, Porsche Romania 11. Oana Predoi, TPBI 12. Roxana Rădvan, INOE 2000 13. Ramona Bălășcuță, Institutul Geologic al României 14. Ion Tiseanu, INFLPR 15. Sorina Racoviceanu, Expert Banca Mondială,

	16. Corina Dovăncescu, Banca Mondială 17. Virgil Scripcariu, Piscu 18. Adriana Scripcariu, Piscu 19. Damaris Bangean, Banca Mondială 20. Ionuț Tănase, CJ Ilfov 21. Daiana Ghituială, Expert Banca Mondială 22. Mihai Iacovici, TPBI 23. Elena Mihăilescu, TPBI 24. Gina Păun, ADR BI 25. Dan Nicula, ADR BI 26. Flavia Firu, Banca Mondială 27. Ioana Irimia, Banca Mondială 28. Adina Vințan, Banca Mondială 29. Marius Cristea, Expert Banca Mondială 30. Ioana Ivanov, Expert Banca Mondială 31. Elena Stănilă, INCD Microtehnologie IMT București 32. Raluca Mustăcioiu, Pochiu&Asoc. 33. Reinhold Staedtler, Expert Banca Mondială 34. Cristian Constantinide, Selgros 35. Alina Claudia Ciolan, ADI TPBI 36. Viorel Iancu, Therme Nord București 37. Marilena Constantin, Institutul Geologic al României 38. Marius Sucala, Snagov Club.
Aspecte-cheie/ **Concluzii și recomandări**	Concluziile dezbaterii sunt structurate în jurul a trei întrebări principale: **1. Care sunt principalele nevoi ale sectorului privat și vizitatorilor la care ar trebui să răspundă strategia de dezvoltare?** - Disponibilitatea forței de muncă și asigurarea condițiilor de transport al angajaților navetiști - Condiții de viață și servicii publice de calitate pentru atragerea forței de muncă mediu și înalt calificată - Infrastructura de transport și mobilitatea pe relația București – Ilfov - Rețea de transfer de date mai performantă - Infrastructura de utilități publice – alimentare cu apă, canalizare, energie - Spații verzi, zone de agrement, diversitatea dotărilor de divertisment și petrecere a timpului liber - Punerea în valoare a patrimoniului cultural și informare turistică - Continuitatea investițiilor și dezvoltarea proiectelor CDI și de transfer tehnologic **2. Care din problemele/provocările rezultate din analiză ar trebui abordate cu prioritate?** - Disponibilitatea forței de muncă și dezvoltarea capacităților de specializare a acesteia - Transportul și timpul petrecut în trafic - mobilitatea pe relația București – Ilfov și lipsa de coordonare inter-instituțională a structurilor responsabile în acest domeniu - Subreprezentarea patrimoniului cultural în prioritățile de dezvoltare a județului

	3. Care sunt principalele proiecte/direcții de dezvoltare ce ar fi necesare pentru a răspunde nevoilor sectorului privat și vizitatorilor pe domeniile tematice abordate? - Dezvoltarea infrastructurii de transport (inclusiv biciclete) și a rețelei de transport în comun - Corelarea dezvoltării urbanistice cu echiparea cu servicii și utilități publice, diviziunea dezvoltării urbanistice (stabilirea mai clară a zonelor de producție, servicii de zonele de locuit) - Susținerea inițiativelor private în domeniul centrelor medicale, specializării inteligente a forței de muncă, învățământului tehnic, învățământului dual - Valorificarea oportunităților de finanțare pentru mediul privat și CDI – prioritate pentru inovare și sprijinirea IMM - Capitalizarea și valorificarea investițiilor anterioare/ curente în perioada post-2020 (cercetare, educatie) – sprijinirea lanțurilor valorice și platformelor (ex. Centre de competență în tehnologie, Parcul Științific Măgurele), sprijinirea transferului tehnologic și antreprenoriatului - Susținerea parteneriatelor pentru cercetare (mediul privat, institute de cercetare, mediul universitar și administrația) - Creșterea capacității și vitezei de transfer (infrastructura publică) la care să se conecteze mediul privat - Identificarea și valorificarea zonelor cu potențial de dezvoltare economică - Constituirea identității locale pe baza unor linii prioritare (arhitectură tradițională, mănăstiri și muzee, ctitorii domnești), cu sprijinul comunității și realizarea de trasee turistice pentru biciclete - Intervenții integrate de dezvoltare turistică – de ex. nucleu de viață tradițională (locuire + activități cotidiene + promovare) - Centru de informare turistică în cadrul Aeroportului Internațional Henri Coandă

În data de 22.10.2021, reprezentanții Consiliului Județean Ilfov au transmis solicitarea **de a analiza proiectele cuprinse în cadrul strategiei de dezvoltare a județului Ilfov** către cele 40 de UAT-uri din județ, luând în considerare obiectivele revizuite ale strategiei de dezvoltare adaptate la nevoile și prioritățile UAT-urilor din Județul Ilfov.

Astfel, având în vedere necesitatea actualizării listei de proiecte cât și identificarea de noi obiective de investiții, a fost pregătit un calendar de **întâlniri on-line**, în cadrul cărora **s-a propus definitivarea listei de proiecte prioritare la nivelul UAT-urilor** din județ.

Data și locul întâlnirii:	**01.11.2021, Întâlnire UAT Oraș Voluntari – sediul Consiliul Județean Ilfov**
Obiectiv:	Actualizarea proiectelor ale UAT Oraș Voluntari din Strategia de Dezvoltare a Județului Ilfov 2020-2030
Participanți:	• Adrian CORBU – Director Adjunct Urbanism și Fonduri Europene, primăria Oraș Voluntari • Ileana ANGHEL-PERSON, Director Executiv, Direcția Coordonare UAT-uri, CJI • Edyt URBAN, Consilier, Serviciul Cooperare, Coordonare UAT-uri CJI • Bogdan LIVEZEANU, Consilier Serviciul Cooperare Internă și Internațională, CJI

Aspecte-cheie/ Concluzii și recomandări	Luând în considerare obiectivele revizuite ale strategiei, s-a discutat păstrarea, eliminarea și adăugarea de noi proiecte ale UAT Oraș Voluntari. Proiectele propuse de UAT Oraș Voluntari se includ în Strategia de Dezvoltare a Județului Ilfov.

Data și locul întâlnirii:	**02.11.2021, Întâlnire on-line, platforma Google Meet (Primăria Comuna Brănești - Consiliul Județean Ilfov)**
Obiectiv:	Actualizarea proiectelor ale UAT Comuna Brănești din Strategia de Dezvoltare a Județului Ilfov 2020-2030.
Participanți:	• Ciozvardă-Diaconescu Andrei Octavian – Administrator public , Primăria Brănești • Predică Violeta Teodora – Consilier, Primăria Comuna Brănești • Ileana ANGHEL-PERSON, Director Executiv, Direcția Coordonare UAT-uri CJI • Alexandru GHIȚĂ, Consilier, Serviciul Cooperare, Coordonare UAT-uri CJI
Aspecte-cheie/ Concluzii și recomandări	Luând în considerare obiectivele revizuite ale strategiei, s-a discutat păstrarea, eliminarea și adăugarea de noi proiecte ale UAT Comuna Brănești. Proiectele propuse de UAT comuna Brănești se includ în Strategia de Dezvoltare a Județului Ilfov adaptate la nevoile și prioritățile UAT-lui.

Data și locul întâlnirii:	**02.11.2021, Întâlnire on-line, platforma Google Meet (Primăria oraș Măgurele – Consiliul Județean Ilfov)**
Obiectiv:	Actualizarea proiectelor ale UAT Oraș Măgurele din Strategia de Dezvoltare a Județului Ilfov 2020-2030.
Participanți:	• Florin STANCU, Director Departament Management al Administrției Publice, Primăria Oraș Măgurele • Ileana ANGHEL-PERSON, Director Executiv, Direcția Coordonare UAT-uri CJI • Dan MANȚU, Consilier, Serviciul Cooperare, Coordonare UAT-uri CJI • Edyt URBAN, Consilier, Serviciul Cooperare, Coordonare UAT-uri CJI • Luminița CARST, Consilier, Serviciul Cooperare, Coordonare UAT-uri CJI
Aspecte-cheie/ Concluzii și recomandări	Luând în considerare obiectivele revizuite ale strategiei, s-a discutat păstrarea, eliminarea și adăugarea de noi proiecte ale UAT Oraș Măgurele. Proiectele propuse de UAT Oraș Măgurele se includ în Strategia de Dezvoltare a Județului Ilfov adaptate la nevoile și prioritățile UAT-lui.

Data și locul întâlnirii:	**03.11.2021, Întâlnire on-line, platforma Google Meet (Primăria Oraș Buftea – Consiliul Județean Ilfov)**
Obiectiv:	Actualizarea proiectelor ale UAT Oraș Buftea din Strategia de Dezvoltare a Județului Ilfov 2020-2030.
Participanți:	• Claudia TOMA, Șef Serviciu Fonduri Nerambursabile, Primăria Oraș Buftea • Margareta Căpățînă, Administrator Public, Primăria Oraș Buftea • Ileana ANGHEL-PERSON, Director Executiv, Direcția Coordonare UAT-uri CJI • Oana PRICOP, Serviciul Cooperare, Coordonare UAT-uri CJI

Aspecte-cheie/ Concluzii și recomandări	Luând în considerare obiectivele revizuite ale strategiei, s-a discutat păstrarea, eliminarea și adăugarea de noi proiecte ale UAT Oraș Buftea. Proiectele propuse de UAT Oraș Buftea se includ în Strategia de Dezvoltare a Județului Ilfov adaptate la nevoile și prioritățile UAT-lui.

Data și locul întâlnirii:	**03.11.2021, Întâlnire on-line, platforma Google Meet (Primăria Oraș Popești Leordeni – Consiliul Județean Ilfov)**
Obiectiv:	Actualizarea proiectelor ale UAT Oraș Popești Leordeni din Strategia de Dezvoltare a Județului Ilfov 2020-2030.
Participanți:	• Gheorghiu SILVIU – Consilier, Primăria Oraș Popești Leordeni • Laurențiu IVĂNESCU – Consilier, Primăria Oraș Popești Leordeni • Silviu Gheorghiu - Sef Serviciul Achizitii publice si investitii, Primăria Oraș Popești Leordeni • Ileana ANGHEL-PERSON, Director Executiv, Direcția Coordonare UAT-uri • Gabriel Dragomir, Sef Serviciul Cooperare, Coordonare UAT-uri CJI • Gabriela STATE, Consilier, Serviciul Cooperare, Coordonare UAT-uri CJI • Luminița CARST, Consilier, Serviciul Cooperare, Coordonare UAT-uri CJI
Aspecte-cheie/ Concluzii și recomandări	Luând în considerare obiectivele revizuite ale strategiei, s-a discutat păstrarea, eliminarea și adăugarea de noi proiecte ale UAT Oraș Popești Leordeni. Proiectele propuse de UAT Oraș Popești Leordeni se includ în Strategia de Dezvoltare a Județului Ilfov adaptate la nevoile și prioritățile UAT-lui.

Data și locul întâlnirii:	**04.11.2021, Întâlnire on-line, platforma Google Meet (Primăria Comuna Tunari – Consiliul Județean Ilfov)**
Obiectiv:	Actualizarea proiectelor ale UAT Comuna Tunari din Strategia de Dezvoltare a Județului Ilfov 2020-2030.
Participanți:	• Niculae CRISTIAN, Primar Primăria Comuna Tunari • Despina CRISTIAN, director Departament Achiziții Primăria Comuna Tunari • Ileana ANGHEL-PERSON, Director Executiv, Direcția Coordonare UAT-uri CJI • Luminița CARST, Consilier, Serviciul Cooperare, Coordonare UAT-uri CJI
Aspecte-cheie/ Concluzii și recomandări	Luând în considerare obiectivele revizuite ale strategiei, s-a discutat păstrarea, eliminarea și adăugarea de noi proiecte ale UAT Comuna Tunari. Proiectele propuse de UAT Comuna Tunari se includ în Strategia de Dezvoltare a Județului Ilfov adaptate la nevoile și prioritățile UAT-lui.

Data și locul întâlnirii:	**04.11.2021, Întâlnire on-line, platforma Google Meet (Primăria Comuna Corbeanca – Consiliul Județean Ilfov)**
Obiectiv:	Actualizarea proiectelor ale UAT Comuna Corbeanca din Strategia de Dezvoltare a Județului Ilfov 2020-2030.
Participanți:	• Gabriel Gâdea, Consilier achiziții, Primăria Comuna Corbeanca • Ileana ANGHEL-PERSON, Director Executiv, Direcția Coordonare UAT-uri CJI • Oana PRICOP, Consilier, Serviciul Cooperare, Coordonare UAT-uri CJI

Aspecte-cheie/ Concluzii și recomandări	Luând în considerare obiectivele revizuite ale strategiei, s-a discutat păstrarea, eliminarea și adăugarea de noi proiecte ale UAT Comuna Corbeanca. Proiectele propuse de UAT Comuna Corbeanca se includ în Strategia de Dezvoltare a Județului Ilfov adaptate la nevoile și prioritățile UAT-lui.

Data și locul întâlnirii:	**04.11.2021, Întâlnire on-line, platforma Google Meet (Primăria Comuna Dobroești – Consiliul Județean Ilfov)**
Obiectiv:	Actualizarea proiectelor ale UAT Comuna Dobroești din Strategia de Dezvoltare a Județului Ilfov 2020-2030.
Participanți:	• Cristian ȘOVAR – Inspector superior, Compartiment Arhitect Șef UAT Comuna Dobroești • Ileana ANGHEL-PERSON, Director Executiv, Direcția Coordonare UAT-uri • Andrei FRĂȚIMAN, Consilier, Serviciul Cooperare, Coordonare UAT-uri CJI
Aspecte-cheie/ Concluzii și recomandări	Luând în considerare obiectivele revizuite ale strategiei, s-a discutat păstrarea, eliminarea și adăugarea de noi proiecte ale UAT Comuna Dobroești. Proiectele propuse de UAT Comuna Dobroești se includ în Strategia de Dezvoltare a Județului Ilfov adaptate la nevoile și prioritățile UAT-lui.

Data și locul întâlnirii:	**08.11.2021, Întâlnire on-line, platforma Google Meet (Primăria Comuna Vidra – Consiliul Județean Ilfov)**
Obiectiv:	Actualizarea proiectelor ale UAT Comuna Vidra din Strategia de Dezvoltare a Județului Ilfov 2020-2030.
Participanți:	• Sorin STROE, Administrator public la Primăria Comuna Vidra • Ileana ANGHEL-PERSON, Director Executiv, Direcția Coordonare UAT-uri CJI • Elena SANDACHE, Consilier, Serviciul Cooperare, Coordonare UAT-uri CJI
Aspecte-cheie/ Concluzii și recomandări	Luând în considerare obiectivele revizuite ale strategiei, s-a discutat păstrarea, eliminarea și adăugarea de noi proiecte ale UAT Comuna Vidra. Proiectele propuse de UAT Comuna Vidra se includ în Strategia de Dezvoltare a Județului Ilfov adaptate la nevoile și prioritățile UAT-lui.

Data și locul întâlnirii:	**08.11.2021, Întâlnire on-line, platforma Google Meet (Primăria Comuna Cernica– Consiliul Județean Ilfov)**
Obiectiv:	Actualizarea proiectelor ale UAT Comuna Cernica din Strategia de Dezvoltare a Județului Ilfov 2020-2030.
Participanți:	• Dna Durbaca Andra – Serviciul Achiziții , Primăria Comuna Cernica • Ileana ANGHEL-PERSON, Director Executiv, Direcția Coordonare UAT-uri CJI • Alexandru GHIȚĂ, Consilier, Serviciul Cooperare, Coordonare UAT-uri CJI
Aspecte-cheie/	Luând în considerare obiectivele revizuite ale strategiei, s-a discutat păstrarea, eliminarea și adăugarea de noi proiecte ale UAT Comuna Cernica. Proiectele propuse de UAT Comuna Cernica se includ în Strategia de Dezvoltare a Județului Ilfov adaptate la nevoile și prioritățile UAT-lui.

Concluzii și recomandări	

Data și locul întâlnirii:	**09.11.2021, Întâlnire on-line, platforma Google Meet (Primăria Oraș Bragadiru – Consiliul Județean Ilfov)**
Obiectiv:	Actualizarea proiectelor ale UAT Oraș Bragadiru din Strategia de Dezvoltare a Județului Ilfov 2020-2030.
Participanți:	• Jan JARCALETE – Responsabil Fonduri Europene, primăria Oraș Bragadiru • Ileana ANGHEL-PERSON, Director Executiv, Direcția Coordonare UAT-uri CJI • Edyt URBAN, Consilier, Serviciul Cooperare, Coordonare UAT-uri CJI
Aspecte-cheie/ Concluzii și recomandări	Luând în considerare obiectivele revizuite ale strategiei, s-a discutat păstrarea, eliminarea și adăugarea de noi proiecte ale UAT Oraș Bragadiru. Proiectele propuse de UAT Oraș Bragadiru se includ în Strategia de Dezvoltare a Județului Ilfov adaptate la nevoile și prioritățile UAT-lui.

Data și locul întâlnirii:	**09.11.2021, Întâlnire on-line, platforma Google Meet (Primăria Comuna Ciorogârla – Consiliul Județean Ilfov)**
Obiectiv:	Actualizarea proiectelor ale UAT Comuna Ciorogârla din Strategia de Dezvoltare a Județului Ilfov 2020-2030.
Participanți:	• Nicușor POPA – Viceprimar, Primăria Comuna Ciorogârla • Niculina CONSTANTIN, consilier Comp. Achiziții Publice, Primăria Comuna Ciorogârla • Ileana ANGHEL-PERSON, Director Executiv, Direcția Coordonare UAT-uri • Andrei DANCIU, Consilier, Serviciul Cooperare, Coordonare UAT-uri CJI
Aspecte-cheie/ Concluzii și recomandări	Luând în considerare obiectivele revizuite ale strategiei, s-a discutat păstrarea, eliminarea și adăugarea de noi proiecte ale UAT Comuna Ciorogârla. Proiectele propuse de UAT Comuna Ciorogârla se includ în Strategia de Dezvoltare a Județului Ilfov adaptate la nevoile și prioritățile UAT-lui.

Data și locul întâlnirii:	**09.11.2021, Întâlnire on-line, platforma Google Meet (Primăria Comuna Dărăști– Consiliul Județean Ilfov)**
Obiectiv:	Actualizarea proiectelor ale UAT Comuna Dărăști din Strategia de Dezvoltare a Județului Ilfov 2020-2030.
Participanți:	• Vasile Cristian RĂDUCU, viceprimar, Primăria Comuna Dărăști • Ileana ANGHEL-PERSON, Director Executiv, Direcția Coordonare UAT-uri CJI • Dan MANȚU, Consilier, Serviciul Cooperare, Coordonare UAT-uri CJI
Aspecte-cheie/	Luând în considerare obiectivele revizuite ale strategiei, s-a discutat păstrarea, eliminarea și adăugarea de noi proiecte ale UAT Comuna Dărăști. Proiectele propuse de UAT Comuna Dărăști se includ în Strategia de Dezvoltare a Județului Ilfov adaptate la nevoile și prioritățile UAT-lui.

Concluzii și recomandări	

Data și locul întâlnirii:	**09.11.2021, Întâlnire on-line, platforma Google Meet (Primăria Comuna Domnești – Consiliul Județean Ilfov)**
Obiectiv:	Actualizarea proiectelor ale UAT Comuna Domnești din Strategia de Dezvoltare a Județului Ilfov 2020-2030.
Participanți:	• Violeta BABĂ - Sef Serviciul Achizitii publice si investitii, Primăria Comuna Domnești • Ileana ANGHEL-PERSON, Director Executiv, Direcția Coordonare UAT-uri CJI • Gabriela STATE, Consilier, Serviciul Cooperare, Coordonare UAT-uri CJI
Aspecte-cheie/ Concluzii și recomandări	Luând în considerare obiectivele revizuite ale strategiei, s-a discutat păstrarea, eliminarea și adăugarea de noi proiecte ale UAT Comuna Domnești. Proiectele propuse de UAT Comuna Domnești se includ în Strategia de Dezvoltare a Județului Ilfov adaptate la nevoile și prioritățile UAT-lui.

Data și locul întâlnirii:	**10.11.2021, Întâlnire on-line, platforma Google Meet (Primăria Comuna Periș – Consiliul Județean Ilfov)**
Obiectiv:	Actualizarea proiectelor ale UAT Comuna Periș din Strategia de Dezvoltare a Județului Ilfov 2020-2030.
Participanți:	• Anghel ALBU – Primar, Primăria Comuna Periș • Gina VLAD – Consilier Achiziții, Primăria Comuna Periș • Ileana ANGHEL-PERSON, Director Executiv, Direcția Coordonare UAT-uri CJI • Oana PRICOP, Consilier, Serviciul Cooperare, Coordonare UAT-uri CJI
Aspecte-cheie/ Concluzii și recomandări	Luând în considerare obiectivele revizuite ale strategiei, s-a discutat păstrarea, eliminarea și adăugarea de noi proiecte ale UAT Comuna Periș. Proiectele propuse de UAT Comuna Periș se includ în Strategia de Dezvoltare a Județului Ilfov adaptate la nevoile și prioritățile UAT-lui.

Data și locul întâlnirii:	**10.11.2021, Întâlnire on-line, platforma Google Meet (Primăria Comuna Snagov – Consiliul Județean Ilfov)**
Obiectiv:	Actualizarea proiectelor ale UAT Comuna Snagov din Strategia de Dezvoltare a Județului Ilfov 2020-2030.
Participanți:	• Mihai ANGHEL –Primar, Primăria Comuna Snagov • Radu Margineanu –Administrator, Primăria Comuna Snagov • Ileana ANGHEL-PERSON, Director Executiv, Direcția Coordonare UAT-uri CJI • Gabriela STATE, Consilier, Serviciul Cooperare, Coordonare UAT-uri CJI
Aspecte-cheie/ Concluzii și recomandări	Luând în considerare obiectivele revizuite ale strategiei, s-a discutat păstrarea, eliminarea și adăugarea de noi proiecte ale UAT Comuna Snagov. Proiectele propuse de UAT Comuna Snagov se includ în Strategia de Dezvoltare a Județului Ilfov adaptate la nevoile și prioritățile UAT-lui.

Data și locul întâlnirii:	**10.11.2021, Întâlnire on-line, platforma Google Meet (Primăria Oraș Pantelimon– Consiliul Județean Ilfov)**
Obiectiv:	Actualizarea proiectelor ale UAT Oraș Pantelimon din Strategia de Dezvoltare a Județului Ilfov 2020-2030.
Participanți:	• Mihai Voicu - Directia Investitii si Achizitii Publice, Primăria Oraș Pantelimon • Lucia SPIREA - Sef Birou Achizitii - Directia Investitii si Achizitii Publice, Primaria Oraș Pantelimon • Ilie Dragan - Colaborator proiecte UAT Oraș Pantelimon • Ileana ANGHEL-PERSON, Director Executiv, Direcția Coordonare UAT-uri CJI • Edyt URBAN, Consilier, Serviciul Cooperare, Coordonare UAT-uri CJI
Aspecte-cheie/ Concluzii și recomandări	Luând în considerare obiectivele revizuite ale strategiei, s-a discutat păstrarea, eliminarea și adăugarea de noi proiecte ale UAT Oraș Pantelimon. Proiectele propuse de UAT Oraș Pantelimon se includ în Strategia de Dezvoltare a Județului Ilfov adaptate la nevoile și prioritățile UAT-lui.

Data și locul întâlnirii:	**12.11.2021, Întâlnire on-line, platforma Google Meet (Primăria Comuna Jilava – Consiliul Județean Ilfov)**
Obiectiv:	Actualizarea proiectelor ale UAT Comuna Jilava din Strategia de Dezvoltare a Județului Ilfov 2020-2030.
Participanți:	• Cristian Alexandru MARIN, Viceprimar Comuna Jilava • Ileana ANGHEL-PERSON, Director Executiv, Direcția Coordonare UAT-uri CJI • Gabriela State - Consilier, Serviciul Cooperare, Coordonare UAT-uri CJI
Aspecte-cheie/ Concluzii și recomandări	Luând în considerare obiectivele revizuite ale strategiei, s-a discutat păstrarea, eliminarea și adăugarea de noi proiecte ale UAT Comuna Jilava. Proiectele propuse de UAT Comuna Jilava se includ în Strategia de Dezvoltare a Județului Ilfov adaptate la nevoile și prioritățile UAT-lui.

Data și locul întâlnirii:	**15.11.2021, Întâlnire on-line, platforma Google Meet (Primăria Comuna Clinceni – Consiliul Județean Ilfov)**
Obiectiv:	Actualizarea proiectelor ale UAT Comuna Clinceni din Strategia de Dezvoltare a Județului Ilfov 2020-2030.
Participanți:	• Andreea TOPÂRCEANU - UAT Comuna Clinceni • Ileana ANGHEL-PERSON, Director Executiv, Direcția Coordonare UAT-uri CJI • Gabriela State - Consilier, Serviciul Cooperare, Coordonare UAT-uri CJI
Aspecte-cheie/	Luând în considerare obiectivele revizuite ale strategiei, s-a discutat păstrarea, eliminarea și adăugarea de noi proiecte ale UAT Comuna Clinceni.

Concluzii și recomandări	Proiectele propuse de UAT Comuna Clinceni se includ în Strategia de Dezvoltare a Județului Ilfov adaptate la nevoile și prioritățile UAT-lui.

Data și locul întâlnirii:	**16.11.2021, Întâlnire on-line, platforma Google Meet (Primăria Comuna Copăceni – Consiliul Județean Ilfov)**
Obiectiv:	Actualizarea proiectelor ale UAT Comuna Copăceni din Strategia de Dezvoltare a Județului Ilfov 2020-2030.
Participanți:	• Iulian ILIE, Consilier superior, Primăria UAT Comuna Copăceni, • Ileana ANGHEL-PERSON, Director Executiv, Direcția Coordonare UAT-uri CJI • Dan MANȚU, Consilier, Serviciul Cooperare, Coordonare UAT-uri CJI
Aspecte-cheie/ Concluzii și recomandări	Luând în considerare obiectivele revizuite ale strategiei, s-a discutat păstrarea, eliminarea și adăugarea de noi proiecte ale UAT Comuna Copăceni. Proiectele propuse de UAT Comuna Copăceni se includ în Strategia de Dezvoltare a Județului Ilfov adaptate la nevoile și prioritățile UAT-lui.

Data și locul întâlnirii:	**16.11.2021, Întâlnire on-line, platforma Google Meet (Primăria Comuna Cornetu – Consiliul Județean Ilfov)**
Obiectiv:	Actualizarea proiectelor ale UAT Comuna Cornetu din Strategia de Dezvoltare a Județului Ilfov 2020-2030.
Participanți:	• Adrian Eduard STOICA, Primar, Primăria UAT Comuna Cornetu, • Daniela VASILESCU, Secretar, Primăria UAT Comuna Cornetu, • Ileana ANGHEL-PERSON, Director Executiv, Direcția Coordonare UAT-uri CJI • Dan MANȚU, Consilier, Serviciul Cooperare, Coordonare UAT-uri CJI
Aspecte-cheie/ Concluzii și recomandări	Luând în considerare obiectivele revizuite ale strategiei, s-a discutat păstrarea, eliminarea și adăugarea de noi proiecte ale UAT Comuna Cornetu. Proiectele propuse de UAT Comuna Cornetu se includ în Strategia de Dezvoltare a Județului Ilfov adaptate la nevoile și prioritățile UAT-lui.

Data și locul întâlnirii:	**16.11.2021, Întâlnire on-line, platforma Google Meet (Primăria Comuna Afumați – Consiliul Județean Ilfov)**
Obiectiv:	Actualizarea proiectelor ale UAT Comuna Afumați din Strategia de Dezvoltare a Județului Ilfov 2020-2030.
Participanți:	• Simona BUDICI, Serviciul Achiziții UAT Comuna Afumați • Mihaela COMAN, Serviciul Urbanism UAT Comuna Afumați • Ileana ANGHEL-PERSON, Director Executiv, Direcția Coordonare UAT-uri CJI • Edyt URBAN, Consilier, Serviciul Cooperare, Coordonare UAT-uri CJI
Aspecte-cheie/	Luând în considerare obiectivele revizuite ale strategiei, s-a discutat păstrarea, eliminarea și adăugarea de noi proiecte ale UAT Comuna Afumați. Proiectele propuse de UAT Comuna Afumați se includ în Strategia de Dezvoltare a Județului Ilfov adaptate la nevoile și prioritățile UAT-lui.

Concluzii și recomandări	

Data și locul întâlnirii:	**16.11.2021, Întâlnire on-line, platforma Google Meet (Primăria Comuna Berceni – Consiliul Județean Ilfov)**
Obiectiv:	Actualizarea proiectelor ale UAT Comuna Berceni din Strategia de Dezvoltare a Județului Ilfov 2020-2030.
Participanți:	• Nicoleta STOENESCU, UAT Comuna Berceni • Cristi GIURUMESCU, UAT Comuna Berceni • Ileana ANGHEL-PERSON, Director Executiv, Direcția Coordonare UAT-uri CJI
Aspecte-cheie/ Concluzii și recomandări	Luând în considerare obiectivele revizuite ale strategiei, s-a discutat păstrarea, eliminarea și adăugarea de noi proiecte ale UAT Comuna Berceni. Proiectele propuse de UAT Comuna Berceni se includ în Strategia de Dezvoltare a Județului Ilfov adaptate la nevoile și prioritățile UAT-lui.

Data și locul întâlnirii:	**17.11.2021, Întâlnire on-line, platforma Google Meet (Primăria Comuna Ștefănești de Jos – Consiliul Județean Ilfov)**
Obiectiv:	Actualizarea proiectelor ale UAT Comuna Stefănești de Jos din Strategia de Dezvoltare a Județului Ilfov 2020-2030.
Participanți:	• Adriana DRAGOMIR, Consilier Serviciul Achiziții, UAT Comuna Stefănești de Jos • Ileana ANGHEL-PERSON, Director Executiv, Direcția Coordonare UAT-uri CJI • Edyt URBAN, Consilier, Serviciul Cooperare, Coordonare UAT-uri CJI
Aspecte-cheie/ Concluzii și recomandări	Luând în considerare obiectivele revizuite ale strategiei, s-a discutat păstrarea, eliminarea și adăugarea de noi proiecte ale UAT Comuna Stefănești de Jos. Proiectele propuse de UAT Comuna Stefănești de Jos se includ în Strategia de Dezvoltare a Județului Ilfov adaptate la nevoile și prioritățile UAT-lui.

Data și locul întâlnirii:	**17.11.2021, Întâlnire on-line, platforma Google Meet (Primăria Comuna Grădiștea – Consiliul Județean Ilfov)**
Obiectiv:	Actualizarea proiectelor ale UAT Comuna Grădiștea din Strategia de Dezvoltare a Județului Ilfov 2020-2030.
Participanți:	• Radu Florinel Viceprimar– Viceprimar, Primăria Comuna Grădiștea • Ileana ANGHEL-PERSON, Director Executiv, Direcția Coordonare UAT-uri • Luminița CARST, Consilier, Serviciul Cooperare, Coordonare UAT-uri CJI
Aspecte-cheie/ Concluzii și recomandări	Luând în considerare obiectivele revizuite ale strategiei, s-a discutat păstrarea, eliminarea și adăugarea de noi proiecte ale UAT Comuna Grădiștea. Proiectele propuse de UAT Comuna Grădiștea se includ în Strategia de Dezvoltare a Județului Ilfov adaptate la nevoile și prioritățile UAT-lui.

Data și locul întâlnirii:	**22.11.2021, Întâlnire on-line, platforma Google Meet (Primăria Comuna Chiajna – Consiliul Județean Ilfov)**
Obiectiv:	Actualizarea proiectelor ale UAT Comuna Chiajna din Strategia de Dezvoltare a Județului Ilfov 2020-2030.
Participanți:	• Costinel CURT – Administrator Public, Primăria Comuna Chiajna • Ileana ANGHEL-PERSON, Director Executiv, Direcția Coordonare UAT-uri • Andrei DANCIU, Consilier, Serviciul Cooperare, Coordonare UAT-uri CJI
Aspecte-cheie/ Concluzii și recomandări	Luând în considerare obiectivele revizuite ale strategiei, s-a discutat păstrarea, eliminarea și adăugarea de noi proiecte ale UAT Comuna Chiajna. Proiectele propuse de UAT Comuna Chiajna se includ în Strategia de Dezvoltare a Județului Ilfov adaptate la nevoile și prioritățile UAT-lui.

Data și locul întâlnirii:	**22.11.2021, Întâlnire on-line, platforma Google Meet (Primăria Comuna Petrăchioaia – Consiliul Județean Ilfov)**
Obiectiv:	Actualizarea proiectelor ale UAT Comuna Petrăchioaia din Strategia de Dezvoltare a Județului Ilfov 2020-2030.
Participanți:	• Alexandru CRĂCIUN, consilier Achiziții Publice, Primăria Comuna Petrăchioaia • Ileana ANGHEL-PERSON, Director Executiv, Direcția Coordonare UAT-uri CJI • Dan MANȚU, Consilier, Serviciul Cooperare, Coordonare UAT-uri CJI
Aspecte-cheie/ Concluzii și recomandări	Luând în considerare obiectivele revizuite ale strategiei, s-a discutat păstrarea, eliminarea și adăugarea de noi proiecte ale UAT Comuna Petrăchioaia. Proiectele propuse de UAT Comuna Petrăchioaia se includ în Strategia de Dezvoltare a Județului Ilfov adaptate la nevoile și prioritățile UAT-lui.

Data și locul întâlnirii:	**23.11.2021, Întâlnire Primăria Comuna Ciolpani – Consiliul Județean Ilfov**
Obiectiv:	Actualizarea proiectelor ale UAT Comuna Ciolpani din Strategia de Dezvoltare a Județului Ilfov 2020-2030.
Participanți:	• Bogdan-Cristian CĂLIN, Primar, UAT Comuna Ciolpani • Ileana ANGHEL-PERSON, Director Executiv, Direcția Coordonare UAT-uri CJI • Oana PRICOP, Consilier, Serviciul Cooperare, Coordonare UAT-uri CJI
Aspecte-cheie/ Concluzii și recomandări	Luând în considerare obiectivele revizuite ale strategiei, s-a discutat păstrarea, eliminarea și adăugarea de noi proiecte ale UAT Comuna Ciolpani. Proiectele propuse de UAT Comuna Ciolpani se includ în Strategia de Dezvoltare a Județului Ilfov adaptate la nevoile și prioritățile UAT-lui.

Data și locul întâlnirii:	**23.11.2021, Întâlnire on-line, platforma Google Meet (Primăria Comuna 1 Decembrie – Consiliul Județean Ilfov)**
Obiectiv:	Actualizarea proiectelor ale UAT Comuna 1 Decembrie din Strategia de Dezvoltare a Județului Ilfov 2020-2030.

Participanți:	• Alina PARASCHIV – Consilier, Primăria UAT Comuna 1 Decembrie • Ileana ANGHEL-PERSON, Director Executiv, Direcția Coordonare UAT-uri CJI • Luminița CARST, Consilier, Serviciul Cooperare, Coordonare UAT-uri CJI
Aspecte-cheie/ Concluzii și recomandări	Luând în considerare obiectivele revizuite ale strategiei, s-a discutat păstrarea, eliminarea și adăugarea de noi proiecte ale UAT Comuna 1 Decembrie. Proiectele propuse de UAT Comuna 1 Decembrie se includ în Strategia de Dezvoltare a Județului Ilfov adaptate la nevoile și prioritățile UAT-lui.

Data și locul întâlnirii:	**24.11.2021, Întâlnire on-line, platforma Google Meet (Primăria Comuna Balotești – Consiliul Județean Ilfov)**
Obiectiv:	Actualizarea proiectelor ale UAT Comuna Balotești din Strategia de Dezvoltare a Județului Ilfov 2020-2030.
Participanți:	• Avram CRISTIAN – Viceprimar, Primăria Comuna Balotești • Ileana ANGHEL-PERSON, Director Executiv, Direcția Coordonare UAT-uri CJI • Luminița CARST, Consilier, Serviciul Cooperare, Coordonare UAT-uri CJI
Aspecte-cheie/ Concluzii și recomandări	Luând în considerare obiectivele revizuite ale strategiei, s-a discutat păstrarea, eliminarea și adăugarea de noi proiecte ale UAT Comuna Balotești. Proiectele propuse de UAT Comuna Balotești se includ în Strategia de Dezvoltare a Județului Ilfov adaptate la nevoile și prioritățile UAT-lui.

Data și locul întâlnirii:	**24.11.2021, Întâlnire on-line, platforma Google Meet (Primăria Comuna Mogoșoaia – Consiliul Județean Ilfov)**
Obiectiv:	Actualizarea proiectelor ale UAT Comuna Mogoșoaia din Strategia de Dezvoltare a Județului Ilfov 2020-2030.
Participanți:	• Paul PRECUP – Primar, Primăria Comuna Mogoșoaia • Daniel DOBRE - Consilier, Primăria Comuna Mogoșoaia • Ileana ANGHEL-PERSON, Director Executiv, Direcția Coordonare UAT-uri CJI • Luminița CARST, Consilier, Serviciul Cooperare, Coordonare UAT-uri CJI
Aspecte-cheie/ Concluzii și recomandări	Luând în considerare obiectivele revizuite ale strategiei, s-a discutat păstrarea, eliminarea și adăugarea de noi proiecte ale UAT Comuna Mogoșoaia. Proiectele propuse de UAT Comuna Mogoșoaia se includ în Strategia de Dezvoltare a Județului Ilfov adaptate la nevoile și prioritățile UAT-lui.

Data și locul întâlnirii:	**24.11.2021, Întâlnire on-line, platforma Google Meet (Primăria Comuna Dascălu – Consiliul Județean Ilfov)**
Obiectiv:	Actualizarea proiectelor ale UAT Comuna Dascălu din Strategia de Dezvoltare a Județului Ilfov 2020-2030.
Participanți:	• Maria PREDA, secretar, Primăria UAT Comuna Dascălu • Ileana ANGHEL-PERSON, Director Executiv, Direcția Coordonare UAT-uri CJI • Dan MANȚU, Consilier, Serviciul Cooperare, Coordonare UAT-uri CJI

Aspecte-cheie/ Concluzii și recomandări	Luând în considerare obiectivele revizuite ale strategiei, s-a discutat păstrarea, eliminarea și adăugarea de noi proiecte ale UAT Comuna Dascălu. Proiectele propuse de UAT Comuna Dascălu se includ în Strategia de Dezvoltare a Județului Ilfov adaptate la nevoile și prioritățile UAT-lui.

Data și locul întâlnirii:	**25.11.2021, Întâlnire on-line, platforma Google Meet (Primăria Comuna Dragomirești Vale – Consiliul Județean Ilfov)**
Obiectiv:	Actualizarea proiectelor ale UAT Comuna Dragomirești Vale din Strategia de Dezvoltare a Județului Ilfov 2020-2030.
Participanți:	• Grațian STAN – Consilier Cabinet Primar - Primăria Comuna Dragomirești Vale • Ileana ANGHEL-PERSON, Director Executiv, Direcția Coordonare UAT-uri CJI • Andrei DANCIU, Consilier, Serviciul Cooperare, Coordonare UAT-uri CJI
Aspecte-cheie/ Concluzii și recomandări	Luând în considerare obiectivele revizuite ale strategiei, s-a discutat păstrarea, eliminarea și adăugarea de noi proiecte ale UAT Comuna Dragomirești Vale. Proiectele propuse de UAT Comuna Dragomirești Vale se includ în Strategia de Dezvoltare a Județului Ilfov adaptate la nevoile și prioritățile UAT-lui.

Solicitare transmisă:	28.10.2021 - Primăria Oraș Chitila 05.11.2021 - Primăria Oraș Otopeni 08.12.2021 - Primăria Comuna Nuci 17.12.2021 - Primăria Comuna Glina
Răspuns primit:	19.11.2021 - Primăria Oraș Chitila 11.11.2021 - Primăria Oraș Otopeni 21.12.2021 - Primăria Comuna Glina
Obiectiv:	Actualizare proiecte UAT-ri, în cadrul Strategiei de Dezvoltare a Județului Ilfov 2020-2030.
Aspecte-cheie/ Concluzii și recomandări	Proiectele propuse se includ în Strategia de Dezvoltare a Județului Ilfov.

Anexa 1.4 Matricea coordonării politicilor și programelor cu obiectivele strategice și obiectivele specifice și transversale de dezvoltare

VIZIUNE 2030:

Județul Ilfov – un spațiu al dialogului și al polarizării inteligente; un județ competitiv, durabil și incluziv

OBIECTIVE STRATEGICE:

I. Îmbunătățirea calității vieții locuitorilor

II. Creșterea atractivității pentru activități economice și vizitatori

OBIECTIVE SPECIFICE	POLITICI	PROGRAME/DIRECȚII DE DEZVOLTARE
OS1. Susținerea unei dezvoltări economice durabile și a antreprenoriatului în vederea creării de locuri de muncă	**1.1. Dezvoltarea infrastructurii de afaceri și inovare**	• Înființarea de parcuri industriale și logistice • Dezvoltarea infrastructurii de cercetare-inovare și transfer tehnologic (parcuri științifice, parcuri științifice și tehnologice, centre de transfer tehnologic) • Dezvoltarea structurilor de sprijinire a afacerilor (clustere, centre de afaceri, incubatoare de afaceri) • Promovarea județului ca destinație de investiții
	1.2. Sprijinirea IMM-urilor din sectoarele cu valoare adăugată ridicată și încurajarea antreprenoriatului	• Furnizarea de servicii de informare, formare și consiliere antreprenorială • Susținerea transferului tehnologic și al transferului de cunoaștere • Promovarea antreprenoriatului bazat pe utilizarea tehnologiilor inovatoare
	1.3. Valorificarea în scop economic a resurselor turistice și dezvoltarea infrastructurii suport pentru acest sector	• Dezvoltarea infrastructurii și serviciilor suport pentru activități de turism • Promovarea județului ca destinație turistică

OBIECTIVE SPECIFICE	POLITICI	PROGRAME/DIRECȚII DE DEZVOLTARE
		• Promovarea acțiunilor mixte, sportive și turistice, cu precădere a cicloturismului
	1.4. Creșterea competitivității sectorului agro-alimentar prin investiții în tehnologii inovatoare	• Dezvoltarea infrastructurii suport pentru sectorul agro-alimentar (producție, procesare, comercializare, promovare) • Sprijinirea producătorilor locali, cu accent pe agricultura ecologică • Dezvoltarea centrelor en-gros și a piețelor agro-alimentare locale
OS2. Dezvoltarea capitalului uman în vederea îmbunătățirii ofertei de forță de muncă prin asigurarea accesului cetățenilor la servicii publice de educație, sănătate și asistență socială	**2.1. Reabilitarea și extinderea infrastructurii de educație**	• Reabilitări/ modernizări/ extinderi/ dotări/ construcții școli • Reabilitări/ modernizări/ extinderi/ dotări/ construcții creșe și grădinițe • Reabilitări/ modernizări/ extinderi/ dotări/ construcții licee tehnologice și profesionale • Investiții în infrastructura de învățământ universitar • Facilitarea accesului la învățământul online și la resursele educaționale deschise
	2.2. Adaptarea ofertei educaționale la cerințele pieței muncii, promovarea formării continue și a mobilității forței de muncă	• Dezvoltarea infrastructurii pentru învățământ dual • Susținerea programelor de formare continuă pentru adulți (pe toată durata vieții) • Formarea continuă a personalului didactic • Atragerea forței de muncă și orientarea profesională a tinerilor • Program privind susținerea înființării de centre de tineret

OBIECTIVE SPECIFICE	POLITICI	PROGRAME/DIRECȚII DE DEZVOLTARE
	2.3. Reabilitarea și extinderea infrastructurii de sănătate	• Reabilitare/ modernizare/ dotare/ construcție dispensare comunale • Construcție/ reabilitare unități sanitare de tip ambulatoriu • Reabilitare/ modernizare/ dotare unități sanitare de tip spitalicesc • Sprijinirea inițiativelor private de investiții în domeniul sănătății • Îmbunătățirea accesului populației la servicii medicale de calitate, prin utilizarea facilităților de telemedicină • Creșterea accesului populației la programe de sănătate orientate către prevenție, depistare timpurie (screening, diagnostic și tratament precoce pentru principalele patologii)
	2.4. Reabilitarea și extinderea infrastructurii sociale	• Construcția/reabilitarea/modernizarea /dotarea /refuncționalizarea centrelor sociale • Reabilitare/ modernizare/ construcție de locuințe pentru tineri, locuințe sociale și de necesitate
OS3. Îmbunătățirea infrastructurii de bază pentru locuire și pentru dezvoltarea de activități economice	**3.1. Extinderea sistemelor de alimentare cu apă și canalizare**	• Reabilitarea și extinderea rețelelor de alimentare cu apă, inclusiv securizarea surselor de apă potabilă • Reabilitarea și extinderea rețelelor de canalizare, inclusiv stații de epurare a apelor uzate

OBIECTIVE SPECIFICE	POLITICI	PROGRAME/DIRECȚII DE DEZVOLTARE
	3.2. Îmbunătățirea sistemelor de alimentare cu energie și de comunicații	• Modernizarea, extinderea și eficientizarea energetică a rețelelor de iluminat public • Modernizarea sistemelor de alimentare cu energie termică în sistem centralizat • Extinderea și modernizarea rețelelor de distribuție a gazelor naturale • Extinderea și modernizarea sistemelor de distribuție a energiei electrice • Dezvoltarea infrastructurii TIC
	3.3. Dezvoltarea sistemului de management integrat al deșeurilor	• Implementarea sistemului de management integrat al deșeurilor menajere • Gestiunea corespunzătoare a deșeurilor non-menajere (inclusiv deșeuri din construcții, deșeuri periculoase etc.)
	3.4. Dezvoltarea teritorială integrată	• Extinderea infrastructurii de utilități publice în vederea dezvoltării durabile și sustenabile a comunității
OS4. Protejarea mediului ambiant, punerea în valoare a spațiului public, a patrimoniului cultural și a peisajului	**4.1 Creșterea atractivității spațiului public prin refuncționalizare și amenajarea zonelor verzi**	• Amenajarea spațiului public - piețe publice, scuaruri, zone pietonale, spații dintre blocuri și locuri de joacă • Amenajarea de parcuri și spații verzi • Asigurarea siguranței cetățenilor în spații publice • Dezvoltarea unui “circuit verde” în vederea conectării monumentelor culturale și istorice cu spațiile de agrement • Program centralizat de împădurire în vederea protejării mediului ambiant și a reducerii efectelor schimbărilor climatice
	4.2. Protecția mediului și conservarea biodiversității	• Monitorizarea calității factorilor de mediu (zgomot, aer, ape, sol)

OBIECTIVE SPECIFICE	POLITICI	PROGRAME/DIRECȚII DE DEZVOLTARE
		• Dezvoltarea infrastructurii verzi-albastre • Educație și informare în domeniul mediului • Interconectarea ariilor naturale prin coridoare verzi ce pot fi utilizate pentru agrement • Susținerea antreprenoriatului turistic ecologic
	4.3. Asigurarea protejării animalelor pe raza județului Ilfov	• Adăpostirea animalelor care fac obiectul unui ordin de plasare emis în baza Legii 205/2004 privind protecția animalelor • Stabilirea acordurilor de cooperare cu organizații non-guvernamentale și unități administrativ-teritoriale din județ în vederea protejării animalelor fără stăpân / maltratate
	4.4. Protecția și valorificarea durabilă a patrimoniului cultural	• Conservarea și valorificarea turistică a patrimoniului construit • Valorificarea patrimoniului cultural intangibil
	4.5. Dezvoltarea ofertei culturale, sportive și de agrement	• Construcție / reabilitare / modernizare / dotare centre / cămine culturale, biblioteci, muzee • Dezvoltarea agendei culturale a județului Ilfov • Amenajare și modernizare a bazelor sportive și a sălilor de sport • Amenajarea zonelor de agrement și de petrecere a timpului liber
OS5. Îmbunătățirea conectivității teritoriale	**5.1. Creșterea accesibilității la infrastructura de transport națională și globală**	• Modernizarea și extinderea drumurilor de interes național • Construcția de pasaje și noduri rutiere • Construcția de șosele de centură • Extinderea și modernizarea Aeroportului Internațional Henri Coandă • Dezvoltarea infrastructurii pentru transport de marfă (noduri multimodale, parcuri logistice)

OBIECTIVE SPECIFICE	POLITICI	PROGRAME/DIRECȚII DE DEZVOLTARE
	5.2. Optimizarea și completarea rețelei de drumuri secundare	• Modernizarea drumurilor județene (inclusiv poduri și pasaje secundare) • Reconfigurarea/ consolidarea circulației rutiere în zonele de expansiune • Modernizarea drumurilor locale/comunale
	5.3. Dezvoltarea transportului metropolitan (inclusiv transport public și inter-modalitate)	• Revitalizarea transportului feroviar regional și metropolitan • Extinderea rețelei de metrou • Extinderea și optimizarea transportului public metropolitan • Dezvoltarea intermodalității la nivel metropolitan
	5.4. Creșterea atractivității și viabilității mijloacelor de transport "verzi"	• Dezvoltarea unor coridoare pentru deplasări nemotorizate în prima coroană de localități • Amenajarea unor trasee de cicloturism, care să fie utilizate și pentru navetism • Conturarea unei rețele de stații pentru încărcare EV • Promovarea mijloacelor de transport nemotorizat
	5.5. Creșterea siguranței în trafic	• Reconfigurarea intersecțiilor cu accidente rutiere frecvente • Implementarea unui program continuu dedicat educației rutiere
OS6. Întărirea capacității administrative pentru bună guvernare, servicii publice de calitate și cooperare metropolitană	**6.1. Consolidarea capacității administrative**	• Creșterea cooperării teritoriale, la nivel metropolitan, a cooperării externe, schimburi de bune practici cu alte autorități publice • Dezvoltarea resurselor umane în administrație • Digitalizarea și transparentizarea activității autorităților publice locale • Reabilitare/construire de clădiri publice

OBIECTIVE SPECIFICE	POLITICI	PROGRAME/DIRECȚII DE DEZVOLTARE
		• Înființarea consiliilor consultative pentru tineret pe lângă autoritatea administrației locale
	6.2. Coordonare unitară a proiectelor investiționale de dezvoltare teritorială	• Îmbunătățirea instrumentelor de planificare strategică participativă și de management al dezvoltării teritoriale
OT7. Promovarea incluziunii sociale, a egalității de șanse și a diversității	**7.1. Integrarea socială a grupurilor vulnerabile**	• Asistență pentru victimele violenței în familie • Creșterea accesibilității persoanelor cu dizabilități la bunuri și servicii • Asigurarea accesului egal la piața muncii, precum și la serviciile publice
	7.2. Regenerarea comunităților dezavantajate	• Abordarea integrată a zonelor afectate de sărăcie • Asistență integrată pentru comunitățile etnice (comunități de romi, migranți/refugiați)
OT8. Gestiunea riscurilor și combaterea schimbărilor climatice	**8.1. Reducerea emisiilor de CO_2 și valorificarea durabilă a resurselor de energie regenerabilă**	• Implementarea unui sistem integrat de politici publice privind monitorizarea și reducerea emisiilor de CO_2 • Valorificarea resurselor de energie geotermală pentru consumul public, medical și de agrement • Utilizarea de surse de energie regenerabilă pentru deservirea domeniului public și a investițiilor publice • Eficientizare energetică a clădirilor publice și private
	8.2. Managementul riscurilor și al efectelor schimbărilor climatice	• Realizarea planurilor sectoriale pentru gestiunea efectelor schimbărilor climatice • Program investițional centralizat pentru protecția împotriva riscurilor naturale • Reabilitarea clădirilor și infrastructurii aflate în risc seismic

OBIECTIVE SPECIFICE	POLITICI	PROGRAME/DIRECȚII DE DEZVOLTARE
		• Creșterea capacității de intervenție pentru situații de urgență
OT9. Dezvoltarea societății prin valorificarea avantajelor digitalizării	**9.1. Dezvoltarea unui ecosistem digitalizat de servicii publice de înaltă calitate**	• Transformarea digitală a serviciilor publice • Dezvoltarea și consolidarea competențelor digitale ale populației (alfabetizare digitală) • Dezvoltarea infrastructurii necesare procesului de digitalizare

Anexa nr.1 Planul de acțiune al SDJ

Anexa nr. 2 Zonele marginalizate din județul Ilfov - Hărți, chestionare și fișe pentru zonele marginalizate
Anexa nr.3 Riscuri SDJ
Anexa nr.4 Analiza diagnostic

Nr. Crt.	Denumire proiect	Localizare	Descrierea succintă (din descriere va trebui să reiasă dacă proiectul este integrat sau complementar cu alte proiecte propuse în planul de acțiune)	Număr curent proiecte complementare din Planul de Acțiune (dacă e cazul)	Obiectivul/ obiectivele aferent PR BI 2021-2027 căruia i se adresează (dacă este cazul)	Maturitate/ stadiu (fișă proiect, documentație tehnico-economică DALI/ SF/ PT, achiziție lucrări în curs, lucrări începute și nefinalizate)	Valoarea totală estimată a investiției (Euro)	Sursa / sursele de finanțare estimate	Beneficiarul/ Beneficiarii (proprietarul/ administratorul)	Data estimată depunere proiect	Perioada estimată de implementare proiect	Obiectivul/obiectivele aferent strategiei teritoriale integrate căruia i se adresează	Nevoi de Asistență Tehnică identificate
1	Reabilitare și modernizare drum județean DJ601A – Chiajna, de la limită cu Municipiul București la DNCB	UAT Chiajna	Proiectul vizează reabilitarea și modernizarea drumului județean DJ601A pe sectorul situat în comuna Chiajna, între limita cu Municipiul București și Drumul Național de Centură (DNCB), pe o lungime de aproximativ 5,75 km. Investiția urmărește îmbunătățirea conectivității rutiere dintre zona metropolitană București și localitățile din județul Ilfov, facilitând accesul către rețeaua rutieră principală și către coridoarele de transport conectate la rețeaua TEN-T. Lucrările includ reabilitarea și modernizarea carosabilului, amenajarea trotuarelor și acceselor la proprietăți, realizarea sistemelor de colectare și evacuare a apelor pluviale, amenajarea spațiilor verzi, implementarea elementelor de siguranță rutieră și realizarea infrastructurii pentru transport public și mobilitate alternativă (stații de autobuz, piste pentru biciclete), precum și amenajarea unor intersecții și a unui sens giratoriu.	9,23,56,78	9. Îmbunătățirea conectivității și accesibilității la TEN-T.	lucrari incepute	€13.456.726,73	PR 2021-2027 APELUL DE PROIECTE PRP5 / 5.1 / 1 / 2023 Apel dedicat infrastructurii rutiere județene complementară TEN-T	UAT Judetul ILFOV	Cod MySMIS: 329519 Data depunerii: 19.07.2024	26.03.2025 - 31.05.2027	OS5. Îmbunătățirea conectivității teritoriale	
2	Drum de legătură DJ301 – Tânganu – A2 – Cernica = 8 km	UAT Cernica	Proiectul vizează realizarea unui drum de legătură între DJ301 (zona Tânganu) și Autostrada A2, în apropierea localității Cernica, cu o lungime de aproximativ 8 km. Investiția urmărește îmbunătățirea conectivității rutiere dintre estul județului Ilfov și rețeaua națională de transport, facilitând accesul direct la Autostrada A2 și contribuind la fluidizarea traficului și reducerea timpilor de deplasare. Proiectul include realizarea unui drum județean cu două benzi de circulație, amenajarea intersecțiilor (inclusiv sensuri giratorii), benzi de accelerare și decelerare pentru accesul la A2, lucrări pentru colectarea apelor pluviale, iluminat public și elemente de siguranță rutieră.	6,23,52	9. Îmbunătățirea conectivității și accesibilității la TEN-T.	lucrari incepute	€34.316.333,27	PR 2021-2027 APELUL DE PROIECTE PRP5 / 5.1 / 1 / 2023 Apel dedicat infrastructurii rutiere județene complementară TEN-T	UAT Judetul ILFOV	Cod MySMIS: 329871 Data depunerii: 25.07.2024	26.03.2025 - 31.05.2027	OS5. Îmbunătățirea conectivității teritoriale	
3	Realizare sistem de colectare și evacuare a apelor pluviale, construire trotuare noi și piste pentru bicicliști pe DJ602 în localitatea Domnești, județul Ilfov	UAT Domnești	Proiectul vizează realizarea unui sistem de colectare și evacuare a apelor pluviale, precum și amenajarea de trotuare și piste pentru bicicliști pe drumul județean DJ602, pe raza localității Domnești. Lucrările includ modernizarea infrastructurii rutiere, realizarea canalizării pluviale, trotuarelor, pistelor pentru biciclete și acceselor la proprietăți, contribuind la creșterea siguranței rutiere și la dezvoltarea mobilității durabile. Investiția se desfășoară pe un tronson de aproximativ 6,7 km, pe drumul care face legătura între Centura București și DJ401A.	16,23,56,78	9. Îmbunătățirea conectivității și accesibilității la TEN-T.	lucrari incepute	€6.649.035,88	PR 2021-2027 APELUL DE PROIECTE PRP5 / 5.1 / 1 / 2023 Apel dedicat infrastructurii rutiere județene complementară TEN-T	UAT Judetul ILFOV	Cod SMIS 329897 Data depunerii: 29-07-2024	15.04.2025 - 31.01.2027	OS5. Îmbunătățirea conectivității teritoriale	
4	Modernizare DJ101, Buftea-Tamași (piste de biciclete, trotuare, ape pluviale, iluminat public)	UAT Buftea	Proiectul vizează modernizarea drumului județean DJ101 pe sectorul Buftea – Tamași, pe o lungime de aproximativ 4,05 km, prin aducerea infrastructurii rutiere la parametrii tehnici corespunzători drumurilor județene și îmbunătățirea conectivității cu rețeaua de transport. Lucrările includ modernizarea carosabilului, realizarea de piste pentru biciclete, trotuare, sisteme de colectare și evacuare a apelor pluviale, iluminat public (inclusiv cu panouri fotovoltaice), amenajarea intersecțiilor și reabilitarea podului existent peste canalul de irigații.	8,56,78	9. Îmbunătățirea conectivității și accesibilității la TEN-T.	lucrari incepute	€12.211.068,90	PR 2021-2027 APELUL DE PROIECTE PRP5 / 5.1 / 1 / 2023 Apel dedicat infrastructurii rutiere județene complementară TEN-T	UAT Judetul ILFOV	Cod MySMIS: 329899 Data depunerii: 29.07.2024	29.07.2024 - 15.12.2026	OS5. Îmbunătățirea conectivității teritoriale	
5	Modernizare pe DJ100, pe raza localității Brănești, județul Ilfov, între km 25+700 și km 33+200	UAT Brănești	Proiectul vizează modernizarea drumului județean DJ100 pe raza localității Brănești, între km 25+700 și km 33+200, pe o lungime de aproximativ 7,5 km, pentru îmbunătățirea condițiilor de circulație și creșterea accesibilității către rețeaua rutieră principală. Lucrările includ modernizarea carosabilului, realizarea de acostamente asfaltate, amenajarea trotuarelor, reabilitarea stațiilor de transport public și a parcărilor existente, precum și lucrări pentru colectarea și evacuarea apelor pluviale (șanțuri și podețe). Proiectul contribuie la creșterea siguranței rutiere, reducerea timpilor de deplasare și sprijinirea dezvoltării economice locale.	23,56,68,78	9. Îmbunătățirea conectivității și accesibilității la TEN-T.	lucrari incepute	€5.765.186,61	PR 2021-2027 APELUL DE PROIECTE PRP5 / 5.1 / 1 / 2023 Apel dedicat infrastructurii rutiere județene complementară TEN-T	UAT Judetul ILFOV	Cod SMIS: 329873 Data depunerii: 29.07.2024	30.04.2025 - 31.12.2026	OS5. Îmbunătățirea conectivității teritoriale	
6	Reabilitare și modernizare DJ301A în localitatea Glina, județul Ilfov	UAT Glina	Proiectul vizează reabilitarea și modernizarea drumului județean DJ301A pe raza localității Glina, pentru îmbunătățirea condițiilor de circulație și a conectivității cu rețeaua rutieră principală din zona metropolitană București-Ilfov. Lucrările includ modernizarea carosabilului, amenajarea trotuarelor, realizarea sistemelor de colectare și evacuare a apelor pluviale, precum și implementarea elementelor de siguranță rutieră. Proiectul contribuie la creșterea siguranței traficului și la facilitarea mobilității între localitățile din estul județului Ilfov.	2,78	9. Îmbunătățirea conectivității și accesibilității la TEN-T.	SF	€9.885.367,14	Buget local, fonduri nerambursabile	UAT Judetul ILFOV	2027	2027-2029	OS5. Îmbunătățirea conectivității teritoriale	
7	Modernizare drum județean DJ101B, de la km 8+000 (limită județ Dâmbovița), până la km 16+900 (intersecția cu DN1)	UAT Periș	Proiectul vizează modernizarea drumului județean DJ101B între km 8+000 (limită județ Dâmbovița) și km 16+900 (intersecția cu DN1), pe o lungime de aproximativ 8,9 km, pentru îmbunătățirea conectivității rutiere între nordul județului Ilfov și coridorul național DN1. Investiția urmărește reabilitarea și modernizarea infrastructurii rutiere, îmbunătățirea condițiilor de circulație și creșterea siguranței rutiere pe acest sector de drum. Proiectul contribuie la creșterea accesibilității zonelor din nordul județului Ilfov și la facilitarea legăturii cu rețeaua rutieră națională și cu zona metropolitană București.	23,68,78	9. Îmbunătățirea conectivității și accesibilității la TEN-T.	SF	€15.720.560,71	Buget local, fonduri nerambursabile	UAT Judetul ILFOV	2027	2027-2029	OS5. Îmbunătățirea conectivității teritoriale	
8	Drum de legătură DN1A Buftea – DJ101 = 4,2 km, județul Ilfov	UAT Buftea	Proiectul vizează realizarea unei noi artere rutiere în județul Ilfov, între DN1A și drumul județean DJ101, pe o lungime de aproximativ 4,2 km, pentru îmbunătățirea conectivității dintre rețeaua de drumuri naționale și cea județeană. Noul drum este proiectat cu 4 benzi de circulație (3,5 m fiecare) și va include trotuare pentru pietoni și piste pentru biciclete, precum și lucrări pentru siguranța circulației și amenajarea intersecțiilor.	4,57,58	9. Îmbunătățirea conectivității și accesibilității la TEN-T.	lucrari incepute	€30.848.086,68	Buget local	UAT Judetul ILFOV		2026 - 2029	OS5. Îmbunătățirea conectivității teritoriale	
9	Reabilitare și modernizare drum județean DJ601 de la limita jud. Giurgiu, km 0+000, până la Autostrada A1 km 7+000, în localitatea Ciorogârla	UAT Ciorogârla	Proiectul vizează reabilitarea și modernizarea drumului județean DJ601 pe sectorul cuprins între limita județului Giurgiu (km 0+000) și Autostrada A1 (km 7+000), în localitatea Ciorogârla, pe o lungime de aproximativ 7 km. Investiția urmărește îmbunătățirea condițiilor de circulație și creșterea siguranței rutiere pe acest sector de drum, care asigură legătura între județele Ilfov și Giurgiu și accesul către Autostrada A1. Lucrările includ modernizarea carosabilului, amenajarea trotuarelor, realizarea sistemelor de colectare și evacuare a apelor pluviale, iluminat public și alte elemente de siguranță rutieră. Proiectul contribuie la creșterea accesibilității și la fluidizarea traficului în zona de vest a județului Ilfov.	1,78	9. Îmbunătățirea conectivității și accesibilității la TEN-T.	SF	€21.031.155,81	PR 2021-2027 APELUL DE PROIECTE PRP5 / 5.1 / 1 / 2023 Apel dedicat infrastructurii rutiere județene complementară TEN-T	UAT Judetul ILFOV	Cod SMIS: 329901 Data depunerii: 13.08.2024	2027-2029	OS5. Îmbunătățirea conectivității teritoriale	
10	Reabilitare și modernizare DJ402, de la limita județului Ialomița până la DJ200 (Gagu), județul Ilfov	UAT Dascălu	Proiectul vizează reabilitarea și modernizarea drumului județean DJ402 pe sectorul cuprins între limita județului Ialomița și intersecția cu DJ200 (zona Gagu), în județul Ilfov, pentru îmbunătățirea condițiilor de circulație și creșterea siguranței rutiere. Investiția urmărește modernizarea infrastructurii rutiere prin refacerea structurii carosabilului, amenajarea acostamentelor și realizarea lucrărilor pentru colectarea și evacuarea apelor pluviale, precum și implementarea elementelor de siguranță rutieră. Proiectul contribuie la îmbunătățirea conectivității între localitățile din estul județului Ilfov și rețeaua rutieră regională.	23,56,79	9. Îmbunătățirea conectivității și accesibilității la TEN-T.	SF	€38.830.220,48	Buget local, fonduri nerambursabile	UAT Judetul ILFOV	2027	2027 - 2029	OS5. Îmbunătățirea conectivității teritoriale	
11	Reabilitare și modernizare DJ180, comuna Periș, județul Ilfov = 4,8 km	UAT Periș	Proiectul vizează reabilitarea și modernizarea drumului județean DJ180 pe raza comunei Periș, județul Ilfov, pe o lungime de aproximativ 4,8 km, pentru îmbunătățirea condițiilor de circulație și creșterea siguranței rutiere. Lucrările includ refacerea structurii rutiere, modernizarea carosabilului, amenajarea acostamentelor și realizarea lucrărilor pentru colectarea și evacuarea apelor pluviale, precum și implementarea elementelor de siguranță rutieră. Proiectul contribuie la îmbunătățirea accesibilității în zona de nord a județului Ilfov și la facilitarea conexiunii cu rețeaua rutieră regională. Proiectul este complementar cu alte investiții de modernizare a infrastructurii rutiere din nordul județului Ilfov, precum modernizarea DJ101 Buftea – Tamași, modernizarea DJ101B (limită județ Dâmbovița – DN1) și realizarea drumului de legătură DN1A Buftea – DJ101, contribuind la dezvoltarea rețelei rutiere și la îmbunătățirea mobilității în zona metropolitană București-Ilfov.	23,68,78	9. Îmbunătățirea conectivității și accesibilității la TEN-T.	SF	€14.576.653,43	PR 2021-2027 APELUL DE PROIECTE PRP5 / 5.1 / 1 / 2023 Apel dedicat infrastructurii rutiere județene complementară TEN-T	UAT Judetul ILFOV	Cod SMIS: 329903 Data depunerii: 02.08.2024	2027-2029	OS5. Îmbunătățirea conectivității teritoriale	
12	Sistem de Management Integrat al Deșeurilor în județul Ilfov - Componenta I. Colectarea separată și transportul deșeurilor municipale - Etapa a II-a - Cod SMIS 321128	Membrii ADIGIDI: 5 orașe: Bragadiru, Buftea, Chitila, Măgurele, Pantelimon; 29 comune: Afumați, Balotești, Berceni, Cernica, Ciolpani, Ciorogârla, Clinceni, Copăceni, Corbeanca, Cornetu, Dărăști-Ilfov, Dascălu, 1 Decembrie, Dobroești, Domnești, Dragomirești-Vale, Gănească, Glina, Grădiștea, Jilava, Moara Vlăsiei, Mogoșoaia, Nuci, Periș, Petrăchioaia, Snagov, Ștefănești De Jos, Tunari, Vidra	Proiectul are ca obiectiv dezvoltarea unui sistem modern, eficient și conform cu legislația europeană pentru colectarea separată și transportul deșeurilor municipale în județul Ilfov. Beneficiarul proiectului este Consiliul Județean Ilfov. Principalele componente ale proiectului includ: dezvoltarea și extinderea infrastructurii pentru colectarea separată a deșeurilor municipale; achiziția de echipamente și mijloace necesare transportului deșeurilor colectate separat; îmbunătățirea capacității operaționale a serviciilor de salubrizare la nivelul UAT-urilor din județ; consolidarea cadrului instituțional și operațional pentru gestionarea integrată a deșeurilor.	15,65,900	Nu e cazul	Furnizare echipamente - finalizata În curs- Servicii - Asistență tehnică elaborare documentație achizitie contract delegare colectare și transport deșeuri municipale -	€22.451.935,05	PDD 2021-2027 AFM	ADIGIDI prin CJ Ilfov	18.03.2024	21.05.2024 - 21.12.2026	OS4. Protejarea mediului ambiant, punerea în valoare a spațiului public, a patrimoniului cultural și a peisajului	
13	Proiectul de dezvoltare a infrastructurii de apă și apă uzată în aglomerările Afumați și Gănească, județul Ilfov, ETAPA A II-A	UAT Afumați și UAT Gănească	Proiectul urmărește extinderea și modernizarea sistemelor de alimentare cu apă și canalizare, în vederea asigurării unor servicii publice conforme cu standardele europene și naționale. Investiția vizează creșterea gradului de conectare a populației la rețelele de apă potabilă și apă uzată, îmbunătățirea calității serviciilor și protecția mediului. Intervențiile propuse includ: extinderea și reabilitarea rețelelor de distribuție a apei potabile; extinderea rețelelor de canalizare menajeră; realizarea de branșamente și racorduri pentru gospodării și instituții; modernizarea infrastructurii tehnice existente pentru creșterea eficienței și reducerea pierderilor; implementarea unor soluții moderne de monitorizare și operare a sistemelor.	14,16,66	Nu e cazul	lucrări începute și nefinalizate	€57.676.265,00	PDD 2021-2027	Apa – Canal Ilfov S.A.	21.05.2024	20.09.2024 - 31.12.2029	OS4. Protejarea mediului ambiant, punerea în valoare a spațiului public, a patrimoniului cultural și a peisajului	
14	Proiect regional de dezvoltare a infrastructurii de apă și apă uzată în județul Ilfov, în perioada 2014 - 2020 - Etapa II - Cod SMIS 318805	Aria proiectului cuprinde 20 de Unități Administrativ Teritoriale din județul Ilfov: Balotești, Tunari, Bragadiru, Cornetu, Ciorogârla, Domnești, Clinceni, Măgurele, Jilava, Mogoșoaia, Cernica, Pantelimon, Brănești, Glina, Periș, Ciolpani, Gruiu, Moara Vlăsiei, Gradiștea, Petrăchioaia (3 orașe și 17 comune).	Proiectul are ca obiectiv modernizarea, extinderea și eficientizarea sistemelor de alimentare cu apă potabilă și de colectare și tratare a apelor uzate în mai multe localități din județul Ilfov. Investiția urmărește conformarea serviciilor de utilități publice la cerințele europene privind calitatea apei, protecția mediului și sănătatea publică. Proiectul include: extinderea și reabilitarea rețelelor de distribuție a apei potabile; extinderea rețelelor de canalizare menajeră și realizarea racordurilor necesare; modernizarea stațiilor de pompare, a rezervoarelor și a altor elemente tehnice ale sistemului; implementarea unor soluții moderne de monitorizare, control și reducere a pierderilor; creșterea capacității de operare și eficiență a operatorului regional.	13,16,66	Nu e cazul	lucrări începute și nefinalizate	€269.568.583,00	PDD 2021-2027	Apa – Canal Ilfov S.A.	16.04.2024	06.06.2024 - 31.12.2027	OS4. Protejarea mediului ambiant, punerea în valoare a spațiului public, a patrimoniului cultural și a peisajului	
15	Înființarea de centre de colectare prin aport voluntar în județul Ilfov, contract de finanțare nr. c3i1a0122000429	UAT Brănești	Proiectul urmărește dezvoltarea unei infrastructuri moderne și eficiente pentru colectarea separată a deșeurilor, în conformitate cu obiectivele naționale și europene privind economia circulară și protecția mediului. Investiția vizează realizarea unor centre specializate în care cetățenii pot preda voluntar diverse tipuri de deșeuri, în condiții de siguranță și control. Centrele de colectare vor permite prelurarea separată a unor fluxuri precum: deșeuri voluminoase, textile, biodegradabile, deșeuri din construcții și demolări, DEEE, baterii, anvelope, mobilier uzat și alte categorii care nu pot fi gestionate prin colectarea obișnuită. Proiectul include amenajarea platformelor, dotarea cu containere și echipamente specifice, implementarea sistemelor de monitorizare și asigurarea utilităților necesare funcționării.	12,65,898,900	Nu e cazul	lucrări începute și nefinalizate	€3.789.820,44	PNRR Ministerul Mediului, Apelor și Pădurilor, AFM, Buget local CJ	UAT Judetul ILFOV	15.11.2022	06.04.2023 - 05.06.2026	OS4. Protejarea mediului ambiant, punerea în valoare a spațiului public, a patrimoniului cultural și a peisajului	
16	Realizare sistem de canalizare pluvială în localitățile Bragadiru, Măgurele, 1 Decembrie, Jilava, Clinceni, Cornetu, Mogoșoaia, Buftea, Cernica din județul Ilfov pentru colectarea și evacuarea apelor meteorice	Bragadiru, Măgurele, 1 Decembrie, Jilava, Clinceni, Cornetu, Mogoșoaia, Buftea, Cernica	Proiectul urmărește dezvoltarea unei infrastructuri moderne și eficiente de gestionare a apelor pluviale, în vederea reducerii riscului de inundații, protejării proprietăților și îmbunătățirii condițiilor de viață ale locuitorilor. Investiția contribuie la dezvoltarea durabilă a localităților din județul Ilfov și la creșterea rezilienței acestora în fața fenomenelor meteorologice extreme.	13,14,877	Nu e cazul	SF, achiziție proiectare și execuție în curs	€58.870.484,00	AFM, Buget local CJ	Județul Ilfov - Consiliul Județean in parteneriat cu BRAGADIRU, MĂGURELE, 1 DECEMBRIE, JILAVA, CLINCENI, CORNETU, MOGOȘOAIA, BUFTEA, CERNICA	05/04/24	30.12.2025 - 20.02.2029	OS4. Protejarea mediului ambiant, punerea în valoare a spațiului public, a patrimoniului cultural și a peisajului	

17	Instalații de încarcare vehicule electrice și hybrid plug-in în Județul Ilfov	UAT Bragadiru UAT Buftea UAT Gruiu UAT Snagov UAT Copaceni UAT Cornetu UAT Tunari	Proiectul urmărește dezvoltarea unei infrastructuri moderne de mobilitate electrică, prin instalarea de stații de încărcare în puncte strategice de pe raza județului. Investiția contribuie la tranziția către un transport mai curat, la reducerea emisiilor de gaze cu efect de seră și la creșterea accesibilității pentru utilizatorii de vehicule electrice. Investiția contribuie la modernizarea infrastructurii de transport și la dezvoltarea unei rețele eficiente de stații de încărcare, sprijinind tranziția către un sistem de mobilitate sustenabil în județul Ilfov.	23,78,149	Nu e cazul	SF	€717.309,57	AFM	UAT Județul Ilfov	2023	2024- 2027	OS4. Protejarea mediului ambiant, punerea în valoare a spațiului public, a patrimoniului cultural și a peisajului	
18	Echipamente și materiale destinate reducerii riscului de infecții nosocomiale pentru Spitalul Judetean de Urgenta ILFOV	București, Spitalul Clinic JUDETEAN DE URGENTA ILFOV	Proiectul are ca obiectiv creșterea nivelului de siguranță sanitară și reducerea riscului de transmitere a infecțiilor asociate asistenței medicale, prin dotarea unităților spitalicești cu echipamente moderne, conforme standardelor actuale de prevenție și control al infecțiilor. Prin implementarea proiectului, se urmărește: îmbunătățirea controlului infecțiilor nosocomiale; creșterea siguranței pacienților și a personalului medical; modernizarea infrastructurii de prevenție în cadrul spitalului; reducerea riscurilor epidemiologice și creșterea calității actului medical. Investiția contribuie la consolidarea capacității Spitalului Județean de Urgență Ilfov de a gestiona eficient riscurile infecțioase și de a asigura un mediu medical sigur, conform cerințelor actuale din domeniul sănătății publice.	30,74,880,882	Nu e cazul	achiziție echipamente finalizată	€4.177.360,85	PNRR C 12. Investiția: 12 Dezvoltarea infrastucturii spitalicești publice Investiția specifică 12.4 Echipamente și materiale destinate reducerii riscului de infecții nosocomiale, Ministerul Sanatatii	Spitalul Clinic JUDETEAN DE URGENTA ILFOV	2023	2024 - 2026	OT8. Gestiunea riscurilor și combaterea schimbărilor climatice	
19	Echipamente și materiale destinate reducerii riscului de infecții nosocomiale pentru Spitalul de Obstetrică-Ginecologie Buftea	UAT Buftea	Proiectul are ca obiectiv creșterea nivelului de siguranță sanitară și reducerea riscului de transmitere a infecțiilor asociate asistenței medicale, prin dotarea unităților spitalicești cu echipamente moderne de prevenție, control și monitorizare a infecțiilor. Investiția contribuie la consolidarea capacității Spitalului de Obstetrică-Ginecologie Buftea de a asigura un mediu medical sigur, conform standardelor actuale din domeniul sănătății publice și al controlului infecțiilor.	20,30,32	Nu e cazul	achiziție echipamente finalizată	€550.379,90	PNRR C 12. Investiția: 12 Dezvoltarea infrastucturii spitalicești publice Investiția specifică 12.4 Echipamente și materiale destinate reducerii riscului de infecții nosocomiale, Ministerul Sănătății	Parteneriatul format din Unitatea Administrativ-Teritorială - Județul Ilfov și Spitalul de Ostetrica - Ginecologie	2023	2024 - 2026	OS2. Dezvoltarea capitalului uman în vederea îmbunătățirii ofertei de forță de muncă prin asigurarea accesului cetățenilor la servicii publice de educație, sănătate și asistență socială	
20	Dezvoltarea infrastructurii medicale prespitalicești prin dotarea cu echipamente a unității de asistență medicală ambulatoriu din cadrul Spitalului de Obstetrică-Ginecologie Buftea	UAT Buftea	Proiectul are ca obiectiv modernizarea și creșterea capacității de diagnostic și tratament în regim ambulatoriu, prin achiziția de echipamente medicale performante, adaptate specificului serviciilor de obstetrică, ginecologie și neonatologie. Prin implementarea proiectului, se urmărește: îmbunătățirea accesului pacienților la servicii medicale de calitate în regim prespitalicesc; creșterea capacității de diagnostic precoce și monitorizare a sarcinii; optimizarea circuitelor medicale și reducerea presiunii asupra secțiilor cu internare; modernizarea infrastructurii medicale a ambulatoriului, în acord cu standardele actuale din domeniul sănătății. Investiția contribuie la consolidarea rolului Ambulatoriului Spitalului de Obstetrică-Ginecologie Buftea în furnizarea de servicii medicale eficiente, sigure și accesibile, adaptate nevoilor comunității din județul Ilfov.	19,32,880,882	Nu e cazul	achiziție echipamente finalizată	€3.023.117,71	PNRR C12. Sănătate - Investiția 1. Dezvoltarea infrastructurii medicale prespitalicești - I1.3 Unități de asistență medicală ambulatorie, apelul de proiecte M5-0013, Ministerul Sănătății	Parteneriatul format din Unitatea Administrativ-Teritorială - Județul Ilfov și Spitalul de Obstetrică-Ginecologie Buftea	2022	2023 - 2026	OS2. Dezvoltarea capitalului uman în vederea îmbunătățirii ofertei de forță de muncă prin asigurarea accesului cetățenilor la servicii publice de educație, sănătate și asistență socială	
21	Construire corp nou Ambulatoriu psihiatrie Spitalul Eftimie Diamandescu, Bălăceanca, comuna Cernica, județul Ilfov	UAT Cernica	Proiectul are ca obiectiv dezvoltarea infrastructurii medicale de specialitate prin realizarea unui ambulatoriu modern, adaptat nevoilor pacienților cu afecțiuni psihice și cerințelor actuale din domeniul sănătății mintale. Investiția este finanțată din fonduri europene și este implementată de Consiliul Județean Ilfov, în parteneriat cu Spitalul de Psihiatrie „Eftimie Diamandescu". Proiectul prevede construirea unui corp nou de ambulatoriu, dotat cu spații adecvate pentru consultații, evaluări, tratamente și servicii conexe, precum și cu infrastructura tehnică necesară desfășurării actului medical în condiții de siguranță și eficiență. Lucrările includ realizarea structurii clădirii, amenajările interioare și exterioare, instalațiile sanitare, electrice și HVAC, precum și dotarea cu echipamente medicale și mobilier specific. Investiția are o valoare de 27.368.378,50 lei (TVA inclus) și o durată de implementare de 24 de luni. Proiectul a fost selectat în cadrul apelului „Investiții în infrastructura ambulatoriilor integrate ale spitalelor de psihiatrie", fiind singurul proiect din această categorie aprobat în etapa tehnico-financiară. Prin implementarea proiectului, se urmărește: creșterea accesului pacienților la servicii medicale de psihiatrie în regim ambulatoriu; modernizarea infrastructurii medicale a spitalului; îmbunătățirea calității actului medical și a condițiilor de tratament; reducerea presiunii asupra secțiilor cu internare; creșterea capacității de diagnostic și intervenție timpurie. Investiția contribuie la dezvoltarea unui sistem modern de sănătate mintală în județul Ilfov și la îmbunătățirea serviciilor oferite comunității.	24,31,880,882	Nu e cazul	PT	€5.370.560,93	Programul Sănătate		2024	2025 - 2027	OS2. Dezvoltarea capitalului uman în vederea îmbunătățirii ofertei de forță de muncă prin asigurarea accesului cetățenilor la servicii publice de educație, sănătate și asistență socială	
22	Dezvoltarea și construirea unei centrale electrice fotovoltaice în județul Ilfov, inclusiv drumuri de acces interior, post de transformare, împrejmuire și racord la rețea	UAT Cernica	Proiectul urmărește creșterea capacității locale de producere a energiei din surse regenerabile prin realizarea unei infrastructuri moderne de generare a energiei electrice din surse solare. Investiția include amenajarea terenului, construirea drumurilor de acces interne, instalarea panourilor fotovoltaice, realizarea unui post de transformare, implementarea sistemelor de protecție și securitate, precum și racordarea la rețeaua de distribuție.	187,913,915	5. Creșterea eficienței energetice în sectorul clădirilor la nivel regional.	SF	€2.805.895,83	PFM / 169 / PFM_P1 / NA / P1_OS1 / FM_1.1 - Sprijinirea investițiilor în noi capacități de producere a energiei electrice produsă din surse regenerabile pentru autoconsum pentru entități publice	UAT Judetul Ilfov si Unitatile din Subordine	2023	2025 - 2026	OT8. Gestiunea riscurilor și combaterea schimbărilor climatice	
23	Sistem ITS integrat Smart & Green Mobility pentru regiunea București-Ilfov - Informarea călătorilor în stațiile de transport public	Popești-Leordeni, Bragadiru, Buftea, Afumați, Chiajna, Ciolpani, Ciorogârla, Clinceni, Copăceni, Corbeanca, Cornetu, Dascălu, Dărăști-Ilfov, Dobroești, Glina, Grădiștea, Gruiu, Moara Vlăsiei, Nuci, Vidra, Balotești	Proiectul are ca obiectiv modernizarea infrastructurii de mobilitate urbană prin implementarea unui sistem inteligent de informare în timp real a călătorilor, integrat la nivel regional. Investiția urmărește creșterea calității serviciilor de transport public, reducerea timpilor de așteptare, optimizarea fluxurilor de mobilitate și încurajarea utilizării transportului public ca alternativă sustenabilă la transportul individual.	17,79,868	8. Creșterea mobilității și atractivității utilizării transportului public curat și nemotorizat.	lucrări începute și nefinalizate	€4.812.282,86	PNRR C10 - Investiția I.1.2 - Sisteme inteligente de management urban / local pentru transportul verde MDLPA	Popești-Leordeni, Bragadiru, Buftea, Afumați, Chiajna, Ciolpani, Ciorogârla, Clinceni, Copăceni, Corbeanca, Cornetu, Dascălu, Dărăști-Ilfov, Dobroești, Glina, Grădiștea, Gruiu, Moara Vlăsiei, Nuci, Vidra, Balotești	2022	2023 - 2026	OS5. Îmbunătățirea conectivității teritoriale	
24	Construire ambulatoriu în orașul Popești-Leordeni, cu funcțiune medicală, COD SMIS 320846	Popesti, intersectia dintre strazilele erou Alexandru Garian si strada Greaca	Proiectul are ca obiectiv dezvoltarea infrastructurii medicale la nivel local prin realizarea unui ambulatoriu modern, dotat cu spații și echipamente adecvate furnizării de servicii medicale integrate. Investiția este implementată în parteneriat de Orașul Popești-Leordeni (lider de proiect), Județul Ilfov și Spitalul Clinic Județean de Urgență Ilfov, fiind finanțată prin Programul Sănătate 2021–2027. Proiectul prevede: construirea unui corp nou de ambulatoriu, cu regim de înălțime P+2E; amenajarea a 16 cabinete medicale de specialitate, inclusiv cardiologie, pediatrie, boli infecțioase, ORL, dermatologie, obstetrică-ginecologie etc.; realizarea unui laborator de analize medicale, zonă de recoltare și spații de imagistică (RMN, CT); dotarea cu echipamente medicale moderne și mobilier specific; amenajarea spațiilor tehnice, a zonei pentru ambulanțe și a infrastructurii conexe. Proiectul prevede: construirea unui corp nou de ambulatoriu, cu regim de înălțime P+2E; amenajarea a 16 cabinete medicale de specialitate, inclusiv cardiologie, pediatrie, boli infecțioase, ORL, dermatologie, obstetrică-ginecologie etc.; realizarea unui laborator de analize medicale, zonă de recoltare și spații de imagistică (RMN, CT); dotarea cu echipamente medicale moderne și mobilier specific; amenajarea spațiilor tehnice, a zonei pentru ambulanțe și a infrastructurii conexe. Valoarea totală a proiectului este de 97.566.223,04 lei (TVA inclus), din care 19.890.400 lei reprezintă finanțare nerambursabilă, iar restul este asigurat din bugetele partenerilor. Contractul de finanțare a fost semnat în anul 2025, iar lucrările sunt programate să fie finalizate până la sfârșitul anului 2027. Prin implementarea proiectului, se urmărește: creșterea accesului populației la servicii medicale de calitate; dezvoltarea unei infrastructuri moderne de diagnostic și tratament în regim ambulatoriu; reducerea presiunii asupra spitalelor din județul Ilfov; îmbunătățirea stării de sănătate a comunității prin servicii medicale diversificate și accesibile. Investiția contribuie la modernizarea sistemului medical local și la crearea unui centru medical performant, adaptat nevoilor în creștere ale populației din Popești-Leordeni și din localitățile învecinate.	21,30,880,882	Nu e cazul	lucrări începute și nefinalizate	€19.145.648,16	Programul Sănătate	CJ Ilfov / UAT Popesti-Leordeni	2024	2025-2027	OS2. Dezvoltarea capitalului uman în vederea îmbunătățirii ofertei de forță de muncă prin asigurarea accesului cetățenilor la servicii publice de educație, sănătate și asistență socială	
25	Schimbare de destinație din Cămin Cultural Parter în Grădiniță P+1E, Extindere, Recompartimentare cu program prelungit și refacere împrejmuire	UAT Gâneasa	Proiectul are ca obiectiv transformarea unei clădiri existente, aflate în prezent în funcțiunea de cămin cultural, într-o unitate de învățământ preșcolar modernă, sigură și adaptată standardelor actuale privind educația timpurie. Investiția urmărește extinderea capacității educaționale la nivel local și asigurarea unui mediu adecvat pentru desfășurarea activităților didactice, recreative și de îngrijire pentru copiii preșcolari. Prin implementarea proiectului, se urmărește: creșterea capacității de educație timpurie la nivelul comunității; asigurarea unui mediu sigur, modern și stimulativ pentru copiii preșcolari; îmbunătățirea accesului la servicii educaționale pentru familiile din zonă; adaptarea infrastructurii existente la cerințele actuale privind siguranța, igiena și calitatea actului educațional; optimizarea utilizării patrimoniului public, prin transformarea unei clădiri subutilizate într-o unitate de învățământ funcțională. Investiția contribuie la dezvoltarea infrastructurii educaționale locale și la crearea unui spațiu modern, prietenos și eficient pentru desfășurarea activităților specifice educației preșcolare.	26,28,885,887	10. Îmbunătățirea accesului la o infrastructură educațională modernă.	lucrări începute	€2.321.721,35	PR 2021-2027 APELUL DE PROIECTE PRP6 / 6.1 / 1 / 2024 Apel dedicat infrastructurii educaționale pentru învățământ timpuriu (antepreșcolar și preșcolar)	Parteneriat format din: UAT Judetul ILFOV (lider), UAT Comuna GÂNEASA (partener)	20.06.2024	30.06.2025 - 31.10.2026	OS2. Dezvoltarea capitalului uman în vederea îmbunătățirii ofertei de forță de muncă prin asigurarea accesului cetățenilor la servicii publice de educație, sănătate și asistență socială	
26	Îmbunătățirea infrastructurii educaționale prin realizare și echipare grădiniță în comuna Cernica, sat Căldăraru, județul Ilfov	UAT Cernica	Proiectul urmărește dezvoltarea infrastructurii de educație timpurie prin construirea unei grădinițe moderne, adaptate standardelor actuale privind calitatea actului educațional, siguranța copiilor și eficiența energetică. Investiția include realizarea clădirii, amenajarea spațiilor interioare și exterioare, dotarea cu mobilier, echipamente didactice și tehnologii educaționale, precum și asigurarea tuturor utilităților necesare funcționării. Prin implementarea proiectului, se urmărește creșterea accesului la educație preșcolară, îmbunătățirea condițiilor de învățare, reducerea supraaglomerării din unitățile existente și creșterea calității serviciilor educaționale oferite copiilor din satul Căldăraru și din întreaga comună Cernica. Noua grădiniță va oferi spații sigure, moderne și prietenoase, contribuind la dezvoltarea armonioasă a copiilor și la sprijinirea familiilor tinere din comunitate. Inițiativa este complementară altor proiecte din planul de acțiune dedicate modernizării infrastructurii publice, dezvoltării serviciilor pentru copii și creșterii calității vieții în județul Ilfov. Prin această investiție, comuna Cernica face un pas important către consolidarea unei rețele educaționale moderne și accesibile.	25,885,887	10. Îmbunătățirea accesului la o infrastructură educațională modernă.	PT finalizat	€3.295.316,55	PR 2021-2027P6 / 6.1 / 1 / 2023 Apel dedicat infrastructurii educaționale pentru învățământul timpuriu(antepreșcolar și preșcolar)	UAT Cernica lider CJ Ilfov - partener	19.06.2024	21.10.2025 - 21.09.2027	OS2. Dezvoltarea capitalului uman în vederea îmbunătățirii ofertei de forță de muncă prin asigurarea accesului cetățenilor la servicii publice de educație, sănătate și asistență socială	
27	Realizare corp nou de cladire, avand funcțiunea scoala, in incinta scolii gimnaziale nr.2, sat Tanganu , comuna Cernica, județul Ilfov	UAT Cernica	Proiectul urmărește extinderea infrastructurii educaționale locale prin construirea unui nou corp de clădire destinat procesului de învățământ primar și gimnazial. Investiția vizează realizarea unei clădiri moderne, eficiente energetic și adaptate standardelor actuale privind siguranța, accesibilitatea și calitatea actului educațional. Prin implementarea acestui obiectiv, se urmărește creșterea capacității școlii, reducerea supraaglomerării, îmbunătățirea condițiilor de învățare și creșterea accesului la educație de calitate pentru copiii din satul Tânganu și întreaga comună Cernica. Inițiativa este complementară altor proiecte de modernizare a infrastructurii educaționale din județul Ilfov și contribuie la dezvoltarea unei rețele școlare moderne, sigure și adaptate nevoilor comunității.	28,887	10. Îmbunătățirea accesului la o infrastructură educațională modernă.	SF finalizat	€2.484.033,30	PR 2021-2027 / 167 / PR 2021-2027_P6 / OP4 / RSO4.2 / PR 2021-2027_A28 - PR 2021-2027P6 / 6.2 / 1 / 2024 - Apel dedicat infrastructurii educaționale pentru învățământul primar și secundar	UAT Cernica lider CJ Ilfov - partener	21.02.2024	24.10.2025 - 21.09.2027	OS2. Dezvoltarea capitalului uman în vederea îmbunătățirii ofertei de forță de muncă prin asigurarea accesului cetățenilor la servicii publice de educație, sănătate și asistență socială	
28	Dotarea cu mobilier, materiale didactice și echipamente digitale a unității de învățământ preuniversitar și a unităților conexe - Consiliul Județean Ilfov	Periș Brănești Buftea	Proiectul urmărește modernizarea infrastructurii educaționale din județ prin achiziția și distribuirea de dotări esențiale pentru creșterea calității procesului de învățare. Investiția vizează echiparea unităților de învățământ cu mobilier modern, materiale didactice actualizate și tehnologii digitale necesare desfășurării unui act educațional adaptat cerințelor contemporane. Inițiativa este complementară altor proiecte de modernizare a infrastructurii educaționale derulate la nivelul județului Ilfov și sprijină obiectivele strategice privind digitalizarea, echitatea și creșterea calității serviciilor educaționale.	25,26,27,885,887	10. Îmbunătățirea accesului la o infrastructură educațională modernă.	ACHIZITII FINALIZATE	€146.948,24	PNRR C15: Educație. Investiția 9. Asigurarea echipamentelor și a resurselor tehnologice digitale pentru unitățile de învățământ. Investiția 11. Asigurarea dotărilor pentru sălile de clasă preuniversitare și laboratoarele / atelierele școlare. Apelul de proiecte PNRR / 2022 / C15 / MEDU / I9. / I11. / I13. / I14, Ministerul Educației și Cercetării	Beneficiar(i): CJIF (Solicitant) pt beneficiarii finali: Centrul Școlar pentru Educație Incluzivă Periș, Centrul Județean de Resurse și Asistență Educațională Ilfov, Palatul Copiilor și Elevilor Ilfov	2023	2023-2026	OS2. Dezvoltarea capitalului uman în vederea îmbunătățirii ofertei de forță de muncă prin asigurarea accesului cetățenilor la servicii publice de educație, sănătate și asistență socială	

29	Campus Dual POLITEHNICA București	UNSTPB - Universitatea Națională de Știință și Tehnologie POLITEHNICA București	Proiectul reprezintă una dintre cele mai importante investiții educaționale din Regiunea București–Ilfov, având ca obiectiv dezvoltarea unui campus profesional integrat, destinat elevilor și studenților care urmează rute de învățământ dual. Inițiativa este derulată în parteneriat cu Universitatea Națională de Știință și Tehnologie POLITEHNICA București și este cofinanțată prin PNRR. Campusul va include spații moderne pentru formare teoretică și practică, laboratoare specializate, ateliere tehnologice, zone de cazare, cantină, spații recreative și infrastructură digitală avansată, toate concepute pentru a răspunde nevoilor actuale ale pieței muncii și ale industriilor tehnologice. Proiectul urmărește crearea unei rute complete de învățământ dual, de la nivel liceal până la nivel universitar, oferind tinerilor acces la formare profesională de înaltă calitate, în strânsă colaborare cu mediul economic. Prin implementarea acestui campus, se urmărește reducerea abandonului școlar, creșterea angajabilității, alinierea curriculei la cerințele industriei, precum și consolidarea unui ecosistem educațional modern, competitiv și adaptat transformărilor tehnologice. Grupul țintă include cel puțin 216 elevi și 135 de studenți, beneficiari direcți ai infrastructurii și programelor dezvoltate. Proiectul este complementar altor inițiative regionale dedicate modernizării educației, dezvoltării competențelor tehnice și consolidării parteneriatelor dintre mediul academic și cel economic, contribuind la creșterea competitivității forței de muncă din județul Ilfov și București.	62,885,887,907,909	10. Îmbunătățirea accesului la o infrastructură educațională modernă.	ACHIZITII IN CURS	€67.135,99	PNRR C 15. REFORMA 4.I6Dezvoltarea a minimum 10 consortii regionale si dezvoltarea si dotarea a minimum 10 campusuri profesionale integrate, Ministerul Educației și Cercetării	Beneficiar: Universitatea Nationala Știinte si Tehnologie Politehnica Bucuresti	2023	2023-2026	OS2. Dezvoltarea capitalului uman în vederea îmbunătățirii ofertei de forță de muncă prin asigurarea accesului cetățenilor la servicii publice de educație, sănătate și asistență socială	
30	Creșterea performanței medicale și administrative prin digitalizarea activității la nivelul Spitalului Clinic Județean de Urgență Ilfov (Digitalizarea Spitalului Clinic Județean de Urgență Ilfov)	Spitalului Clinic Județean de Urgență Ilfov	Proiectul are ca obiectiv modernizarea infrastructurii informatice și digitalizarea proceselor medicale și administrative, în vederea îmbunătățirii calității serviciilor oferite pacienților și eficientizării activității spitalului. Investiția este finanțată prin Planul Național de Redresare și Reziliență (PNRR), în cadrul componentei dedicate digitalizării sistemului medical. Spitalul Clinic Județean de Urgență Ilfov beneficiază de o finanțare de 5.949.871,06 lei, destinată implementării unor sisteme informatice moderne, structurate pe trei direcții principale: infrastructură IT (servere, echipamente de rețea, stații de lucru, soluții de securitate cibernetică); software clinic (sisteme integrate pentru gestionarea datelor medicale, digitalizarea fișelor pacienților, module pentru imagistică, laborator și monitorizare); software non-clinic (sisteme de management administrativ, financiar, logistic și document management). Prin implementarea proiectului, se urmărește: creșterea eficienței actului medical prin acces rapid la date și istoricul pacienților; optimizarea fluxurilor administrative și reducerea timpilor de procesare; îmbunătățirea interoperabilității cu platformele naționale de e-sănătate; creșterea gradului de securitate a datelor medicale; modernizarea infrastructurii digitale a spitalului, în acord cu standardele europene. Investiția contribuie la transformarea digitală a Spitalului Clinic Județean de Urgență Ilfov, facilitând furnizarea unor servicii medicale mai rapide, mai sigure și mai eficiente pentru pacienți.	18,19,20,63,912,914	Nu e cazul	ACHIZITII FINALIZATE	€1.152.351,22	PNRR - C7 – Transformare digitală, Investiția I3, Investiția specifică I3.3 – Investiții în sistemele informatice și în infrastructura digitală a unităților sanitare publice, Ministerul Sănătății	Partener: CJIF Beneficiar: "Spitalului Clinic Județean de Urgență Ilfov";	2023	2023-2026	OS2. Dezvoltarea capitalului uman în vederea îmbunătățirii ofertei de forță de muncă prin asigurarea accesului cetățenilor la servicii publice de educație, sănătate și asistență socială	
31	Guvernanță digitală eHealth și interoperabilitate în cadrul Spitalului de Psihiatrie Eftimie Diamandescu Băläceanca (Digitalizarea Spitalului de Psihiatrie Eftimie Diamandescu)	Spitalul de Psihiatrie „Eftimie Diamandescu"	Proiectul are ca obiectiv modernizarea infrastructurii digitale a spitalului prin implementarea unui sistem informatic integrat, interoperabil și aliniat standardelor europene de e-sănătate. Investiția este finanțată prin PNRR – Componenta C7: Transformare digitală, în cadrul apelului dedicat realizării sistemelor de eHealth și telemedicină. Proiectul este derulat de Spitalul de Psihiatrie „Eftimie Diamandescu" Băläceanca și are o valoare totală de 4.360.712,14 lei (TVA inclus). Acesta include atât achiziția de echipamente hardware, cât și implementarea de soluții software avansate pentru digitalizarea proceselor medicale și administrative. Investiția prevede: achiziția de echipamente IT (servere, stații de lucru, echipamente de rețea, soluții de securitate cibernetică); implementarea unui sistem informatic integrat pentru gestionarea datelor medicale și administrative; dezvoltarea de module interoperabile cu platformele naționale de e-sănătate; digitalizarea fluxurilor medicale (fișe electronice, programări, rapoarte, arhivare digitală); implementarea unei soluții software pentru telemedicină și monitorizare la distanță; instruirea personalului medical și administrativ. Prin implementarea proiectului, se urmărește: creșterea eficienței actului medical prin acces rapid și sigur la date; îmbunătățirea interoperabilității cu sistemele naționale și europene de sănătate; optimizarea proceselor administrative și reducerea birocrației; creșterea securității cibernetice și protecția datelor pacienților; modernizarea infrastructurii digitale a spitalului, în acord cu standardele actuale de eHealth. Investiția contribuie la transformarea digitală a Spitalului de Psihiatrie „Eftimie Diamandescu", facilitând furnizarea unor servicii medicale moderne, eficiente și sigure pentru pacienți.	18,20,63,912,914	Nu e cazul	ACHIZITII FINALIZATE	€855.712,74	PNRR - C7 – Transformare digitală, Investiția I3, Investiția specifică I3.3 – Investiții în sistemele informatice și în infrastructura digitală a unităților sanitare publice, Ministerul Sănătății	Partener: CJIF Beneficiar: Spitalul de Psihiatrie „Eftimie Diamandescu"	2023	2024-2026	OS2. Dezvoltarea capitalului uman în vederea îmbunătățirii ofertei de forță de muncă prin asigurarea accesului cetățenilor la servicii publice de educație, sănătate și asistență socială	
32	Investiții în sistemele informatice și în infrastructura digitală în Spitalul de Obstetrică-Ginecologie Buftea (Digitalizarea Spitalul de Obstetrică-Ginecologie Buftea)	Spitalul de Obstetrică-Ginecologie Buftea	Proiectul are ca obiectiv modernizarea infrastructurii digitale a unității medicale prin implementarea unor soluții informatice integrate, menite să eficientizeze activitatea medicală și administrativă și să îmbunătățească accesul pacienților la servicii medicale moderne. Investiția este finanțată prin Planul Național de Redresare și Reziliență (PNRR), în cadrul componentei dedicate digitalizării sistemului de sănătate. Prin implementarea proiectului, se urmărește: creșterea eficienței actului medical prin acces rapid și sigur la date; optimizarea proceselor administrative și reducerea birocrației; îmbunătățirea interoperabilității cu sistemele naționale de sănătate; creșterea securității cibernetice și protecția datelor pacienților; modernizarea infrastructurii digitale a spitalului, în acord cu standardele europene de eHealth. Investiția contribuie la transformarea digitală a Spitalului de Obstetrică-Ginecologie Buftea, facilitând furnizarea unor servicii medicale moderne, eficiente și sigure pentru pacienți.	18,19,20,63,912,914	Nu e cazul	ACHIZITII IN CURS	€501.664,63	PNRR - C7 – Transformare digitală, Investiția I3, Investiția specifică I3.3 – Investiții în sistemele informatice și în infrastructura digitală a unităților sanitare publice, Ministerul Sănătății	Partener: CJIF Beneficiar: Spitalul de Obstetrică-Ginecologie Buftea";	2023	2023-2026	OS2. Dezvoltarea capitalului uman în vederea îmbunătățirii ofertei de forță de muncă prin asigurarea accesului cetățenilor la servicii publice de educație, sănătate și asistență socială	
33	Asigurarea accesului la educatie a elevilor din judetul Ilfov prin achiziția de microbuze școlare.	Județul Ilfov	Proiectul urmărește îmbunătățirea mobilității elevilor și facilitarea accesului acestora la unitățile de învățământ preuniversitar din județ. Investiția vizează achiziția de microbuze școlare moderne, sigure și eficiente energetic, adaptate atât transportului pe distanțe scurte, cât și nevoilor comunităților cu acces limitat la infrastructura de transport public. Inițiativa este complementară altor proiecte derulate de Consiliul Județean Ilfov în domeniul educației și mobilității, contribuind la consolidarea unei rețele educaționale moderne, accesibile și adaptate nevoilor reale ale comunității.	73,867,869,878,880	10. Îmbunătățirea accesului la o infrastructură educațională modernă.	ACHIZITII IN PREGATIRE	€4.954.866,56	AFM	CJ ILFOV	2023	2024 - 2028	OS2. Dezvoltarea capitalului uman în vederea îmbunătățirii ofertei de forță de muncă prin asigurarea accesului cetățenilor la servicii publice de educație, sănătate și asistență socială	
34	LIVE(RO)3- Plan Strategic Integrat: Dezvoltare, Monitorizare și Control al Calității în Screeningul Bolilor Hepatice Cronice	Județul Ilfov	Proiectul are ca obiectiv consolidarea capacității regionale de prevenție, depistare precoce și monitorizare a bolilor hepatice cronice, prin dezvoltarea unui cadru integrat de screening și a unor mecanisme moderne de control al calității. Investiția vizează implementarea unui model regional pilot, care să poată fi ulterior extins la nivel național. Prin implementarea proiectului, se urmărește: creșterea ratei de depistare precoce a hepatitelor cronice în București–Ilfov; îmbunătățirea calității actului medical prin standardizarea procedurilor; reducerea poverii bolilor hepatice în regiune; dezvoltarea unui model replicabil pentru extinderea screeningului la nivel național. Investiția contribuie la modernizarea serviciilor de sănătate publică din București și Ilfov, printr-o abordare integrată, bazată pe date, prevenție și calitate.	30,880,882,886,888	Nu e cazul	FISA PROIECT	€3.116.926,96	Programul Sănătate	Institutul Clinic Fundeni/CJ ILFOV	2023	2024-2027	OS2. Dezvoltarea capitalului uman în vederea îmbunătățirii ofertei de forță de muncă prin asigurarea accesului cetățenilor la servicii publice de educație, sănătate și asistență socială	
35	Centru de zi de recuperare pentru copii cu dizabilități	UAT Vidra	Proiectul are ca obiectiv dezvoltarea unei infrastructuri sociale moderne, destinată furnizării de servicii specializate de recuperare, intervenție timpurie și suport pentru copiii cu dizabilități și familiile acestora. Investiția urmărește crearea unui spațiu sigur, accesibil și adaptat nevoilor specifice ale copiilor, în conformitate cu standardele actuale din domeniul asistenței sociale și al recuperării medicale. Prin implementarea proiectului, se urmărește: creșterea accesului copiilor cu dizabilități la servicii de recuperare de calitate; îmbunătățirea abilităților funcționale și a autonomiei copiilor; sprijinirea familiilor prin servicii de consiliere și programe educaționale; integrarea socială și reducerea riscului de excluziune; dezvoltarea unei rețele locale de servicii sociale moderne, adaptate nevoilor comunității.	36,37,881,883,887,889	Nu e cazul	Lucrări finalizate	€540.757,02	PNRR -C 13 – REFORME SOCIALE INVESTIȚIA I1: CREAREA UNEI REȚELE DE CENTRE DE ZI PENTRU COPIII EXPUȘI RISCULUI DE A FI SEPARAȚI DE FAMILIE, Ministerul Familiei, Tineretului și Egalității de Șanse	UAT Vidra - solicitant DGASPC Ilfov - partener	2023	18.06.2024 -28.02.2026	OS2. Dezvoltarea capitalului uman în vederea îmbunătățirii ofertei de forță de muncă prin asigurarea accesului cetățenilor la servicii publice de educație, sănătate și asistență socială	Difera suma din planul de actiune Tunari
36	Centrul multifuncțional pentru copii Cernica	UAT Cernica	Proiectul are ca obiectiv dezvoltarea unei infrastructuri sociale moderne, destinată furnizării de servicii integrate pentru copiii vulnerabili din comuna Cernica și localitățile învecinate. Investiția este implementată de Consiliul Județean Ilfov, în parteneriat cu DGASPC Ilfov, fiind finanțată din fonduri europene. Proiectul are o valoare totală de aproximativ 22 milioane lei și prevede construirea unei clădiri moderne, cu o suprafață de 1.500 mp, complet echipată pentru activități educaționale, sociale, recreative și de consiliere.Centrul multifuncțional va include: săli de sport și fitness pentru activități fizice și dezvoltare motrică; spații pentru consiliere psihologică, terapie și asistență socială; săli pentru activități educaționale și recreative; bibliotecă și mediatecă; cabinet medical pentru evaluări și intervenții de bază; zone dedicate activităților de grup și socializării.	35,37,883,887	11. Protejarea și valorificarea patrimoniului cultural și stimularea dezvoltării infrastructurilor care contribuie la incluziunea socială în comunitate.	PT	€4.390.339,75	PIDS - P5 -Reducerea disparităților dintre copiii la risc de sărăcie și / sau excluziune socială și ceilalți copii - OS: RSO4.3. Promovarea incluziunii socioeconomice a comunităților marginalizate, a gospodăriilor cu venituri reduse și a grupurilor defavorizate, inclusiv a persoanelor cu nevoi speciale, prin acțiuni integrate, inclusiv locuințe și servicii sociale (FEDR)	DGASPC ILFOV lider/Federația Română de Lupte (FDRL) partener	2024	03.09.2025-27.05.2029	OS2. Dezvoltarea capitalului uman în vederea îmbunătățirii ofertei de forță de muncă prin asigurarea accesului cetățenilor la servicii publice de educație, sănătate și asistență socială	
37	Îmbunătățirea capacității de inserție profesională a persoanelor cu dizabilități pe piața muncii	Județul Ilfov	Proiectul are ca obiectiv creșterea gradului de ocupare în rândul persoanelor cu dizabilități prin dezvoltarea unor servicii integrate de orientare, formare, consiliere și sprijin pentru angajare. Investiția urmărește reducerea barierelor care limitează accesul acestora la piața muncii și crearea unui cadru favorabil incluziunii socio-profesionale. Prin implementarea proiectului, se urmărește: creșterea participării persoanelor cu dizabilități pe piața muncii; dezvoltarea autonomiei personale și profesionale; reducerea riscului de excluziune socială; creșterea gradului de acceptare și integrare în comunitate și în mediul profesional; consolidarea colaborării cu angajatorii pentru crearea unui mediu de lucru accesibil și incluziv. Investiția contribuie la promovarea egalității de șanse și la dezvoltarea unui model sustenabil de integrare profesională, adaptat nevoilor persoanelor cu dizabilități și cerințelor actuale ale pieței muncii.	887,889,910,912	Nu e cazul	Nu se aplică	€15.979.865,27	PIDS 2021-2027 P7 Sprijin pentru persoanele cu dizabilități, OS: ESO4.8. Favorizarea incluziunii active în vederea promovării egalității de șanse, a nediscriminării și a participării active, precum și în vederea îmbunătățirii capacității de inserție profesională, în special în rândul grupurilor defavorizate	Autoritatea Națională pentru Protecția Drepturilor Persoanelor cu Dizabilități (lider)/DGASPC Ilfov (Partener)	2025	01.12.2025-30.11.2028	OS1. Susținerea unei dezvoltări economice durabile și a antreprenoriatului în vederea creării de locuri de muncă	
38	Centru pentru copii cu tulburari de comportament Voluntari	Județul Ilfov	Proiectul are ca obiectiv dezvoltarea unei infrastructuri sociale specializate, destinată furnizării de servicii integrate de evaluare, intervenție, recuperare și sprijin pentru copiii cu tulburări de comportament și familiile acestora. Investiția urmărește crearea unui mediu sigur, modern și adaptat nevoilor complexe ale copiilor, în conformitate cu standardele actuale din domeniul protecției copilului și al sănătății mintale.	39,40,883,887	Nu e cazul	Elaborare PT	€1.790.867,18	PIDS 2021-2027 (PIDS / 513 / PIDS_P5 / OP4)	DGASPC Ilfov- partener /Asociatia HELP AUTISM ROMANIA- lider de proiect	2025	01.03.2026-31.12.2029	OS2. Dezvoltarea capitalului uman în vederea îmbunătățirii ofertei de forță de muncă prin asigurarea accesului cetățenilor la servicii publice de educație, sănătate și asistență socială	
39	Centru respiro pentru copii- Voluntari	Județul Ilfov	Proiectul are ca obiectiv dezvoltarea unei infrastructuri sociale specializate, destinată furnizării de servicii de tip respiro pentru copiii cu dizabilități sau cu nevoi speciale, precum și pentru familiile acestora. Investiția urmărește crearea unui spațiu sigur, modern și complet adaptat, care să ofere îngrijire temporară, suport și intervenții personalizate, contribuind la prevenirea supraslicitării familiilor și la menținerea copiilor în mediul familial.	38,40,881,883,887	Nu e cazul	Elaborare PT	€3.136.476,69	PIDS 2021-2027 (PIDS / 551 / PIDS_P7 / OP4)	DGASCP Ilfov - Lider de parteneriat, Direcția de Asistență Socială Voluntari - Partener 1 și Asociația Help Autism - Partener 2	2025	01.03.2026-31.12.2029	OS2. Dezvoltarea capitalului uman în vederea îmbunătățirii ofertei de forță de muncă prin asigurarea accesului cetățenilor la servicii publice de educație, sănătate și asistență socială	
40	Centru respiro pentru persoane adulte - Voluntari	Județul Ilfov	Proiectul are ca obiectiv dezvoltarea unei infrastructuri sociale specializate, destinată furnizării de servicii de tip respiro pentru persoanele adulte cu dizabilități și pentru familiile acestora. Investiția urmărește crearea unui spațiu modern, sigur și complet adaptat, care să ofere îngrijire temporară, suport și intervenții personalizate, contribuind la prevenirea supraslicitării familiilor și la menținerea persoanelor adulte cu dizabilități în mediul familial. Prin implementarea proiectului, se urmărește: sprijinirea familiilor prin oferirea unor perioade de respiro necesare pentru prevenirea epuizării fizice și emoționale; creșterea calității vieții persoanelor adulte cu dizabilități prin acces la servicii specializate de îngrijire și recuperare; menținerea persoanelor cu dizabilități în mediul familial și prevenirea instituționalizării; dezvoltarea unei rețele locale de servicii sociale moderne în orașul Voluntari și zona metropolitană București–Ilfov; promovarea incluziunii sociale și a participării active în comunitate. Investiția contribuie la consolidarea capacității orașului Voluntari de a oferi servicii sociale adaptate nevoilor reale ale persoanelor adulte cu dizabilități și familiilor acestora, promovând un model modern, uman și sustenabil de suport comunitar.	38,39,881,883,887,889	Nu e cazul	Elaborare PT	€3.208.884,37	PIDS 2021-2027 (PIDS / 551 / PIDS_P7 / OP4)	DGASCP Ilfov - Lider de parteneriat, Direcția de Asistență Socială Voluntari - Partener 1 și Asociația Help Autism - Partener 2	2025	01.03.2026-31.12.2029	OT7. Promovarea incluziunii sociale, a egalității de șanse și a diversității	
41	Reabilitare/consolidare, cresterea eficienței energetice și siguranță seismică pentru imobilul aflat in domeniul public al județului Ilfov, localizat in orasul Otopeni, Calea Bucurestilor nr. 222C - (CLADIREA I.S.U. OTOPENI_	UAT Otopeni	Proiectul urmărește modernizarea și aducerea la standarde actuale de performanță tehnică și siguranță a unei clădiri cu funcțiuni publice esențiale. Intervențiile propuse includ lucrări de consolidare structurală pentru creșterea rezistenței la acțiuni seismice, reabilitare a elementelor constructive, precum și implementarea unor soluții de eficiență energetică menite să reducă consumul de energie și costurile de operare.	896,898	5. Creșterea eficienței energetice în sectorul clădirilor la nivel regional.	SF	€2.303.927,22	PR 2021-2027 - PR 2021-2027 / 682 / PR 2021-2027_P3 / OP2 / RSO2.1 / PR 2021-2027_A16 - PR 2021-2027P3 / 3.2 / 1 / 2025 Apel dedicat Creșterii eficienței energetice a clădirilor publice	UAT JUDETUL ILFOV	Cod SMIS: 353739 Proiect depus: 11-09-2025	2026 - 2028	OT8. Gestiunea riscurilor și combaterea schimbărilor climatice	

42	Construire, dotare și amenajare a Spitalului de Obstetrică-Ginecologie Buftea și desființare construcții existente (C1-C15), relocarea stației de oxigen și relocare gospodărie de apă	UAT Buftea	Proiectul are ca obiectiv modernizarea completă a infrastructurii medicale prin realizarea unui nou corp de spital, adaptat standardelor actuale de calitate, siguranță și eficiență în domeniul obstetricii, ginecologiei și neonatologiei. Investiția urmărește înlocuirea structurilor vechi, neconforme, cu o clădire modernă, complet utilată și funcțională, capabilă să răspundă nevoilor medicale ale populației din zona Buftea–Ilfov. Prin implementarea proiectului, se urmărește: creșterea calității actului medical prin infrastructură modernă și echipamente de ultimă generație; îmbunătățirea siguranței pacienților și a personalului medical; optimizarea circuitelor medicale și reducerea riscurilor asociate infecțiilor nosocomiale; creșterea capacității de intervenție în domeniul obstetricii și ginecologiei; asigurarea unui mediu medical modern, adaptat cerințelor actuale și viitoare ale comunității. Investiția contribuie la transformarea Spitalului de Obstetrică-Ginecologie Buftea într-o unitate medicală modernă, eficientă și sigură, capabilă să ofere servicii de înaltă calitate pentru mame și nou-născuți.	24,880,882,896,898	Nu e cazul	SF	€114.451.388,51	Programul național de investiții în infrastructura unităților spitalicești, pentru Apelul Tip C – PNIIUS / 521 / PNIIUS_P1 / NA / PNIIUS_OS1 / PNIIUS_A1	Județul Ilfov - Consiliul Județean	2025	2026 - 2029	OS2. Dezvoltarea capitalului uman în vederea îmbunătățirii ofertei de forță de muncă prin asigurarea accesului cetățenilor la servicii publice de educație, sănătate și asistență socială	
43	Dotarea cu echipamente a cabinetului de planificare familială din cadrul Spitalului Clinic Județean de Urgență Ilfov	Spitalul Clinic Județean de Urgență Ilfov	Proiectul are ca obiectiv modernizarea infrastructurii medicale dedicate serviciilor de planificare familială, prin achiziția de echipamente performante care să permită furnizarea unor servicii de prevenție, consiliere și monitorizare la standarde actuale. Investiția contribuie la creșterea accesului populației la servicii medicale de calitate, în special pentru femei, tineri și grupuri vulnerabile. Prin implementarea proiectului, se urmărește: îmbunătățirea calității serviciilor de planificare familială oferite în cadrul spitalului; creșterea accesului la servicii de prevenție, consiliere și educație pentru sănătatea reproductivă; reducerea riscurilor asociate sarcinilor nedorite și a complicațiilor ginecologice; optimizarea fluxurilor medicale prin digitalizarea proceselor și utilizarea echipamentelor moderne; creșterea gradului de informare și autonomie a pacienților în luarea deciziilor privind sănătatea reproductivă. Investiția contribuie la modernizarea infrastructurii medicale a Spitalului Clinic Județean de Urgență Ilfov și la consolidarea rolului cabinetului de planificare familială în promovarea sănătății reproductive și a prevenției.	18,20,30,886,888	Nu e cazul	fișa de proiect	€78.802,81	PNRR C 12 - Sănătate, Investiția I1. Dezvoltarea infrastructurii medicale prespitalicești, Investiția specifică I1.5: Cabinete de planificare familială, Ministerul Sănătății	Beneficiari: Județul Ilfov – Consiliul Județean (Lider), Spitalul Clinic Județean de Urgență Ilfov (Partener)	2026	2027-2028	OS2. Dezvoltarea capitalului uman în vederea îmbunătățirii ofertei de forță de muncă prin asigurarea accesului cetățenilor la servicii publice de educație, sănătate și asistență socială	
44	Dotarea cu echipamente a cabinetului de planificare familială din cadrul Spitalului de Obstetrică-Ginecologie Buftea	Spitalul de Obstetrică-Ginecologie Buftea	Proiectul are ca obiectiv modernizarea infrastructurii medicale dedicate sănătății reproductive prin achiziția de echipamente performante, necesare furnizării unor servicii de prevenție, consiliere și monitorizare la standarde actuale. Investiția contribuie la creșterea accesului populației la servicii de planificare familială, în special pentru femei, tineri și grupuri vulnerabile din zona Buftea–Ilfov. Prin implementarea proiectului, se urmărește: îmbunătățirea calității serviciilor de planificare familială oferite în cadrul spitalului; creșterea accesului la servicii de prevenție și consiliere privind sănătatea reproductivă; reducerea riscurilor asociate sarcinilor nedorite și a complicațiilor ginecologice; optimizarea fluxurilor medicale prin digitalizare și utilizarea echipamentelor moderne; creșterea gradului de informare și autonomie a pacienților în luarea deciziilor privind sănătatea reproductivă.Investiția contribuie la modernizarea infrastructurii medicale a Spitalului de Obstetrică-Ginecologie Buftea și la consolidarea rolului cabinetului de planificare familială în promovarea sănătății reproductive și a prevenției.	19,20,32,886,888	Nu e cazul	fisa de proiect	€78.802,81	PNRR C 12 - Sănătate, Investiția I1. Dezvoltarea infrastructurii medicale prespitalicești, Investiția specifică I1.5: Cabinete de planificare familială, Ministerul Sănătății	Beneficiari: Județul Ilfov – Consiliul Județean (Lider), Spitalul de Obstetrică-Ginecologie Buftea (Partener)	2026	2027-2028	OS2. Dezvoltarea capitalului uman în vederea îmbunătățirii ofertei de forță de muncă prin asigurarea accesului cetățenilor la servicii publice de educație, sănătate și asistență socială	
45	Reabilitare, Modernizare Școală Dărăști-Ilfov, Corp C2 și C3, Județul Ilfov	UAT Dărăști	Proiectul urmărește îmbunătățirea infrastructurii educaționale prin modernizarea și aducerea la standarde actuale a două corpuri de clădire din cadrul unității de învățământ. Intervențiile propuse includ lucrări de reabilitare structurală și funcțională, modernizarea instalațiilor, refacerea finisajelor interioare și exterioare, precum și implementarea unor soluții de eficiență energetică menite să reducă consumul de energie și să îmbunătățească confortul elevilor și cadrelor didactice. Inițiativa este complementară altor proiecte de modernizare a infrastructurii educaționale din județul Ilfov și contribuie la creșterea calității serviciilor publice, la reducerea disparităților dintre unitățile școlare și la crearea unui mediu educațional adaptat nevoilor actuale ale comunității.	27,28,885,887	10. Îmbunătățirea accesului la o infrastructură educațională modernă.	PT	€1.719.218,13	PR 2021-2027: Prioritatea 6. O regiune cu o infrastructură educațională modernă, Acțiune 6.2 Investiții în infrastructura destinată învățământului primar și secundar (primar și secundar, liceal filiera teoretică și vocațională)	CJ Ilfov / UAT Dărăști-Ilfov	21.02.2024	24 luni (termen - dec 2029 cnf ghid)	OS2. Dezvoltarea capitalului uman în vederea îmbunătățirii ofertei de forță de muncă prin asigurarea accesului cetățenilor la servicii publice de educație, sănătate și asistență socială	
46	Înființare infrastructură școlară, primară și gimnazială cu clasele I-VIII, comuna Domnești, jud. Ilfov	UAT Domnești	Proiectul urmărește dezvoltarea unei unități de învățământ moderne, care să răspundă nevoilor educaționale ale comunității locale. Investiția vizează construirea unei școli noi, dotată cu spații de învățare adecvate pentru ciclul primar și gimnazial, laboratoare, săli specializate, spații administrative, zone recreative și infrastructură tehnică necesară desfășurării unui proces educațional de calitate. Proiectul include amenajarea incintei, asigurarea utilităților, implementarea măsurilor de siguranță și accesibilitate, precum și dotarea completă cu mobilier, echipamente didactice și tehnologii digitale. Prin realizarea acestei investiții, se urmărește creșterea capacității educaționale, îmbunătățirea condițiilor de învățare, reducerea supraaglomerării și asigurarea accesului la educație modernă și sigură pentru elevii din comuna Domnești. Inițiativa contribuie la consolidarea infrastructurii educaționale din județul Ilfov și la crearea unui mediu propice dezvoltării armonioase a copiilor, în acord cu standardele actuale privind calitatea și siguranța în educație.	27,28,885,887	10. Îmbunătățirea accesului la o infrastructură educațională modernă.	PT	€14.538.925,42	PR 2021-2027: Prioritatea 6. O regiune cu o infrastructură educațională modernă, Acțiune 6.2 Investiții în infrastructura destinată învățământului primar și secundar (primar și secundar, liceal filiera teoretică și vocațională)	CJ Ilfov/UAT Domnesti	22.02.2024	24 luni (termen - dec 2029 cnf ghid)	OS2. Dezvoltarea capitalului uman în vederea îmbunătățirii ofertei de forță de muncă prin asigurarea accesului cetățenilor la servicii publice de educație, sănătate și asistență socială	
47	Modificări interioare corp C1 cu funcțiunea de club educațional pentru copii, împrejmuire, amenajări exterioare și desființare corpuri C2, C3, C4, C5, Șos. Fundeni, nr. 134, sat Fundeni, com. Dobroești, județul Ilfov	UAT Dobroești	Proiectul urmărește modernizarea și reorganizarea infrastructurii educaționale existente, prin transformarea corpului C1 într-un spațiu dedicat activităților educative, recreative și de dezvoltare pentru copii. Intervențiile includ reconfigurarea interioară a clădirii, modernizarea instalațiilor, refacerea finisajelor și adaptarea spațiilor la standardele actuale de siguranță, confort și accesibilitate. Proiectul prevede, de asemenea, amenajarea incintei, realizarea lucrărilor de împrejmuire, îmbunătățirea spațiilor exterioare și desființarea corpurilor de clădire C2, C3, C4 și C5, aflate într-o stare necorespunzătoare sau nefuncțională. Prin aceste intervenții, se urmărește optimizarea utilizării terenului, crearea unui mediu sigur și prietenos pentru copii și asigurarea unei infrastructuri adecvate desfășurării activităților educaționale. Implementarea proiectului contribuie la creșterea calității serviciilor educaționale, la modernizarea infrastructurii publice din comuna Dobroești și la dezvoltarea unui spațiu comunitar modern, adaptat nevoilor actuale ale copiilor și familiilor din satul Fundeni.	28,885,887	10. Îmbunătățirea accesului la o infrastructură educațională modernă.	Contract de execuție	€1.816.229,86	PR 2021-2027 / 167 / PR 2021-2027_P6 / OP4 / RSO4.2 / PR 2021-2027_A28 - PR 2021-2027P6 / 6.2 / 1 / 2024 - Apel dedicat infrastructurii educaționale pentru învățământul primar și secundar	CJ Ilfov -UAT Dobroești	22.02.2024	24 luni (termen - dec 2029 cnf ghid)	OS2. Dezvoltarea capitalului uman în vederea îmbunătățirii ofertei de forță de muncă prin asigurarea accesului cetățenilor la servicii publice de educație, sănătate și asistență socială	
48	Îmbunătățirea infrastructurii educaționale prin realizare și echipare grădiniță în comuna Cernica, sat Poșta, județul Ilfov	UAT Cernica	Proiectul urmărește dezvoltarea infrastructurii de educație timpurie prin construirea unei grădinițe moderne, adaptate standardelor actuale privind siguranța, confortul și calitatea actului educațional. Investiția include realizarea clădirii, amenajarea spațiilor interioare și exterioare, asigurarea utilităților necesare și dotarea completă cu mobilier, materiale didactice și echipamente specifice educației preșcolare. Noua grădiniță va oferi săli de grupă moderne, spații pentru activități recreative și educative, zone administrative, grupuri sanitare conforme și infrastructură digitală adecvată. Prin implementarea proiectului, se urmărește creșterea accesului la educație preșcolară, îmbunătățirea condițiilor de învățare, sprijinirea familiilor tinere și crearea unui mediu sigur și prietenos pentru copii. Investiția contribuie la modernizarea infrastructurii publice din comuna Cernica și la consolidarea unei rețele educaționale adaptate nevoilor actuale ale comunității, în acord cu standardele de calitate și siguranță din domeniul educației.	25,26,885,887	10. Îmbunătățirea accesului la o infrastructură educațională modernă.	AC și PT	€3.424.836,22	PR 2021-2027P6 / 6.1 / 1 / 2023 Apel dedicat infrastructurii educaționale pentru învățământul timpuriu(antepreșcolar și preșcolar)	UAT Cernica lider CJ Ilfov - partener	19.06.2024	18 luni (termen - dec2029 cnf ghid)	OS2. Dezvoltarea capitalului uman în vederea îmbunătățirii ofertei de forță de muncă prin asigurarea accesului cetățenilor la servicii publice de educație, sănătate și asistență socială	
49	Infiintare cresa in Comuna Gradistea, judetul Ilfov	UAT Grădiștea	Proiectul urmărește dezvoltarea infrastructurii de educație timpurie prin construirea unei creșe moderne, sigure și adaptate nevoilor actuale ale copiilor cu vârste între 0 și 3 ani. Investiția include realizarea clădirii, amenajarea spațiilor interioare și exterioare, asigurarea utilităților necesare și dotarea completă cu mobilier, echipamente specifice îngrijirii și dezvoltării copiilor mici, precum și tehnologii moderne pentru desfășurarea activităților educative. Prin implementarea proiectului, se urmărește creșterea accesului la servicii de educație timpurie, sprijinirea familiilor tinere, îmbunătățirea calității îngrijirii copiilor și dezvoltarea unei infrastructuri publice moderne în comuna Grădiștea. Investiția contribuie la consolidarea rețelei de servicii educaționale din județul Ilfov și la crearea unui mediu adecvat dezvoltării armonioase a copiilor, în acord cu standardele actuale privind siguranța, confortul și calitatea în educația timpurie.	25,26,885,887	10. Îmbunătățirea accesului la o infrastructură educațională modernă.	PT	€5.178.946,50	PR 2021-2027: Prioritatea 6. O regiune cu o infrastructură educațională modernă, Crearea și modernizarea de infrastructuri educaționale pentru învățământul timpuriu - PR / P6 / 6.1 / 1 / 2024	UAT Gradistea lider CJ Ilfov - partener	20.06.2024	18 luni (termen - dec2029 cnf ghid)	OS2. Dezvoltarea capitalului uman în vederea îmbunătățirii ofertei de forță de muncă prin asigurarea accesului cetățenilor la servicii publice de educație, sănătate și asistență socială	
50	Reabilitare, modernizare, extindere si dotare (prin desfiintare partiala corp C1), Gradinita nr.1, str. Grivitei, nr. 41, Oras Bragadiru, Judetul Ilfov	UAT Bragadiru	Proiectul urmărește îmbunătățirea infrastructurii educaționale prin modernizarea și extinderea spațiilor existente, astfel încât unitatea de învățământ să răspundă standardelor actuale privind siguranța, confortul și calitatea educației preșcolare. Intervențiile propuse includ lucrări de reabilitare structurală și funcțională, modernizarea instalațiilor, refacerea finisajelor interioare și exterioare, precum și extinderea clădirii pentru a crea spații suplimentare necesare desfășurării activităților educative. Proiectul prevede desființarea parțială a corpului C1, urmată de realizarea unei structuri moderniza te și adaptate cerințelor actuale, precum și dotarea completă cu mobilier, materiale didactice și echipamente specifice educației timpurii. De asemenea, sunt incluse lucrări de amenajare a incintei și de îmbunătățire a accesibilității, astfel încât grădinița să ofere un mediu sigur, prietenos și funcțional pentru copii și personalul didactic. Implementarea proiectului contribuie la creșterea calității serviciilor educaționale, la modernizarea infrastructurii publice din orașul Bragadiru și la crearea unui spațiu adecvat dezvoltării armonioase a copiilor, în conformitate cu standardele actuale din domeniul educației preșcolare.	25,28,885,887,923	10. Îmbunătățirea accesului la o infrastructură educațională modernă.	PT	€3.166.392,61	PR 2021-2027: Prioritatea 6. O regiune cu o infrastructură educațională modernă, Crearea și modernizarea de infrastructuri educaționale pentru învățământul timpuriu - PR / P6 / 6.1 / 1 / 2024	UAT Bragadiru lider, CJ Ilfov - partener	19.06.2024	18 luni (termen - dec2029 cnf ghid)	OS2. Dezvoltarea capitalului uman în vederea îmbunătățirii ofertei de forță de muncă prin asigurarea accesului cetățenilor la servicii publice de educație, sănătate și asistență socială	
51	Parcul Științific și Tehnologic Măgurele Science Park	UAT Măgurele	Proiectul urmărește dezvoltarea unei infrastructuri integrate de inovare în regiunea București–Ilfov, prin crearea unui ecosistem care conectează mediul de cercetare, universitățile și sectorul privat. Inițiativa include dezvoltarea unui parc auto-sustenabil care integrează un centru de transfer tehnologic, un centru de inovare și un centru expozițional, facilitând astfel valorificarea rezultatelor de cercetare-dezvoltare și stimularea antreprenoriatului inovativ. Proiectul este complementar altor inițiative din planul de acțiune dedicate consolidării capacității de inovare la nivel regional, precum dezvoltarea serviciilor de asistență pentru transfer tehnologic și extinderea infrastructurilor de sprijin pentru cercetare și afaceri. Prin poziționarea sa strategică în proximitatea platformei de cercetare de la Măgurele, proiectul contribuie la crearea unui pol regional de excelență și inovare, integrându-se coerent în viziunea de dezvoltare a județului Ilfov.	864,917	1. Consolidarea capacităților în materie de CDI, inclusiv prin preluarea tehnologiilor avansate.	PT	€90.000.000,00	PR 2021-2027: Prioritatea 1. O regiune competitivă prin inovare, digitalizare și întreprinderi dinamice, Obiectivul specific RSO1.1. Dezvoltarea și sporirea capacităților de cercetare și inovare și adoptarea tehnologiilor avansate, Acțiunea 1.5. Dezvoltarea și operaționalizarea Parcului Științific și Tehnologic „Măgurele Science Park”	UAT Județul Ilfov	2.026,0	2026-2029	OS1. Susținerea unei dezvoltări economice durabile și a antreprenoriatului în vederea creării de locuri de muncă	
52	Nodul intermodal Bucharest-Ilfov Multimodal Hub - BIMH	UAT Moara Vlăsiei	Proiectul reprezintă una dintre cele mai importante investiții strategice în infrastructura de transport a regiunii București-Ilfov, având ca obiectiv dezvoltarea unui centru logistic multimodal modern, capabil să integreze transportul rutier, feroviar și aerian. Amplasat în zona Moara Vlăsiei, în proximitatea autostrăzii A3, a liniei de cale ferată București–Urziceni și în conexiune cu Aeroportul Internațional Henri Coandă, hub-ul va deveni un nod major de distribuție regională, contribuind la creșterea competitivității economice și la fluidizarea fluxurilor de mărfuri. Obiectivele proiectului: dezvoltarea unui nod logistic regional de importanță strategică; creșterea capacității de transport multimodal în regiunea București-Ilfov; reducerea costurilor și timpilor de transport pentru operatorii economici; atragerea investițiilor private în zona logistică și industrială; creșterea competitivității economice la nivel regional și național. Impactul investiției: creșterea volumului de mărfuri transportate prin regiune, cu potențial de +1 milion tone anual; reducerea traficului rutier greu pe arterele din București și Ilfov; dezvoltarea unei platforme logistice moderne, capabile să deservească piața internă și internațională; generarea de locuri de muncă și stimularea dezvoltării economice locale; integrarea regiunii București-Ilfov în rețelele europene de transport multimodal.	878,880,893,894	8. Creșterea mobilității și atractivității utilizării transportului public curat și nemotorizat.	SF	€242.523.226,26	CEF 2 Transport - Proiecte privind rețeaua centrală - Pachetul de coeziune; CEF 2 Transport - Proiecte privind rețeaua extinsă - Pachetul de coeziune; Programul de Transport (PT) 2021-2027 Fonduri nerambursabile, buget local, PPP	UAT Județul Ilfov	2.026,0	2026-2030	OS5. Îmbunătățirea conectivității teritoriale	
53	Reabilitarea, modernizarea si extinderea sistemului de alimentare centralizat cu energie termica (SACET) si crearea unui sistem de reinjectie a apei geotermale din cadrul centralei geotermale aferente sistemului de incalzire al Spitalului Clinic de Urgenta Prof. Dr. Agrippa Ionescu, localitatea Balotesti, judetul Ilfov	UAT Balotesti	Proiectul are ca obiectiv creșterea eficienței energetice și a sustenabilității sistemului de încălzire al spitalului prin valorificarea resurselor geotermale și modernizarea infrastructurii termice existente. Investiția urmărește asigurarea unui sistem de producere și distribuție a energiei termice sigur, eficient, nepoluant și adaptat cerințelor actuale ale unei unități medicale de importanță strategică. Prin implementarea proiectului, se urmărește: creșterea eficienței energetice a spitalului și reducerea costurilor de operare; valorificarea durabilă a resursei geotermale, prin reinjecția apei utilizate; reducerea emisiilor de CO_2 și a impactului asupra mediului; asigurarea continuității și siguranței în alimentarea cu energie termică, esențială pentru funcționarea unei unități medicale de urgență; modernizarea infrastructurii critice a spitalului, în acord cu standardele europene privind eficiența energetică și protecția mediului. Investiția contribuie la transformarea Spitalului Clinic de Urgență Prof. Dr. Agrippa Ionescu într-o unitate medicală modernă, sustenabilă și reziliență, capabilă să ofere servicii de sănătate în condiții optime, cu un consum energetic redus și un impact minim asupra mediului.	903,905,914,924	Nu e cazul	SF	€8.310.439,56	Fondul pentru Modernizare (Programului-cheie nr. 1 – Surse regenerabile de energie și stocarea energiei), buget local	UAT JUDETUL ILFOV U.M 0521 SPITAL AGRIPPA IONESCU U.M. 0929	2.026,0	2026 - 2029	OT8. Gestiunea riscurilor și combaterea schimbărilor climatice	

54	Zero Waste Padure Parc	UAT Cernica	Proiectul urmărește transformarea unei zone forestiere (Pădurea Căldăraru / Cernica) într-un parc natural educațional și un muzeu în aer liber, construit integral pe principiile economiei circulare. Proiectul propune amenajarea unui spațiu verde modern, în care mobilierul urban, aleile, pistele de alergare și traseele pentru biciclete sunt realizate din materiale reciclate, oferind un model replicabil de gestionare inteligentă a resurselor și de reducere a deșeurilor. Prin componenta sa educațională, parcul devine un laborator în natură, unde vizitatorii pot înțelege impactul consumului, importanța reciclării și beneficiile unui stil de viață sustenabil. Inițiativa răspunde provocărilor generate de creșterea demografică și de presiunea asupra spațiilor verzi din Ilfov, oferind o soluție durabilă pentru recreere, educație și protecția mediului. Proiectul este complementar altor inițiative din planul de acțiune dedicate tranziției verzi, reducerii deșeurilor și creșterii calității vieții în județul Ilfov. Prin abordarea sa integrată, „Zero Waste Pădure Parc" contribuie la dezvoltarea unui model de amenajare urbană sustenabilă, la creșterea gradului de conștientizare privind protecția mediului și la consolidarea identității verzi a regiunii.	887,889,898,900,903,905	7. Creșterea suprafeței și îmbunătățirea substanțială a calității spațiilor și infrastructurilor verzi.	SF	€10.000.000,00	PR 2021-2027	UAT Judetul ILFOV	2.026,0	2026 - 2029	OS4. Protejarea mediului ambiant, punerea în valoare a spațiului public, a patrimoniului cultural și a peisajului	
55	Restaurare, conservare și promovarea monumentului istoric Fortul 13 Jilava	UAT Jilava	Proiectul are ca obiectiv protejarea și valorificarea unuia dintre cele mai importante monumente istorice din România, cu o puternică încărcătură memorială și identitară. Investiția urmărește stoparea proceselor de degradare, restaurarea elementelor arhitecturale originale, conservarea patrimonialui material și imaterial și transformarea Fortului 13 într-un spațiu accesibil publicului, dedicat memoriei, educației și cercetării istorice.	904,909	11. Protejarea și valorificarea patrimoniului cultural și stimularea dezvoltării infrastructurilor care contribuie la incluziunea socială în comunitate.	SF	€25.000.000,00	PR 2021-2027 P7, OP 5, Obiectiv Specific RSO4.5: Promovarea dezvoltării integrate și incluzive în domeniul social, economic și al mediului, precum și a culturii, a patrimoniului natural, a turismului durabil și a securității în alte zone decât cele urbane (FEDR).	UAT Judetul ILFOV	2.026,0	2026 - 2029	OS4. Protejarea mediului ambiant, punerea în valoare a spațiului public, a patrimoniului cultural și a peisajului	
56	Siguranța circulației pe drumurile din județul Ilfov	UAT Ciorogârla UAT Corbeanca UAT Domnesti UAT Ganeasa UAT Gradistea UAT Magurele UAT Stefanestii de Jos	Proiectul propune implementarea unui pachet integrat de măsuri de siguranță rutieră pe drumurile județene din Ilfov, constând în modernizarea intersecțiilor cu risc ridicat, semaforizare adaptivă, realizare sensuri giratorii și iluminare inteligentă a trecerilor de pietoni. Investiția contribuie la reducerea accidentelor grave și la protecția utilizatorilor vulnerabili, fiind în concordanță cu Strategia Națională pentru Siguranță Rutieră 2020–2030 și obiectivele PR BI 2021–2027.	1,2,3,4,5,7,9,10,57,58	9. Îmbunătățirea conectivității și accesibilității la TEN-T.	SF	€12.041.112,32	PR 2021-2027Prioritatea 5 – O regiune accesibilă PR 2021-2027P5 / 5.2 / 1 / 2025	UAT Judetul ILFOV	4/8/2026	2026-2029	Obiectiv Strategic 1 - Îmbunătățirea calității vieții locuitorilor - Obiectiv specific 3 -Îmbunătățirea conectivității teritoriale	
57	Pasaj subteran/suprateran pe strada Recoltei/strada Randunelelor la intersectia cu calea ferata, localitatea Buftea	UAT Buftea	Proiectul urmărește eliminarea blocajelor de trafic generate de trecerea la nivel cu calea ferată și creșterea siguranței rutiere într-una dintre cele mai aglomerate zone ale orașului Buftea. Investiția presupune realizarea unui pasaj rutier modern – subteran sau suprateran, în funcție de soluția tehnică optimă – care va asigura continuitatea circulației între strada Recoltei și strada Rândunelelor, fără interferențe cu traficul feroviar. Proiectul include lucrări complexe precum rampe de acces, structuri de sprijin, drumuri de legătură, sisteme de protecție a instalațiilor și amenajări conexe necesare pentru integrarea pasajului în rețeaua rutieră locală. Prin realizarea acestui obiectiv, se urmărește fluidizarea traficului, reducerea timpilor de deplasare, creșterea siguranței participanților la trafic și îmbunătățirea conectivității cu nodurile rutiere majore, inclusiv cu viitorul nod A0 – Autostrada Bucureștiului. Inițiativa este complementară altor proiecte de mobilitate urbană și regională derulate în județul Ilfov, contribuind la dezvoltarea unei infrastructuri rutiere moderne, eficiente și adaptate creșterii demografice și economice din zona metropolitană București–Ilfov.	4,8,56,58	8. Creșterea mobilității și atractivității utilizării transportului public curat și nemotorizat.	SF	€21.162.093,81	PR 2021-2027P5 / 5.1 / 1 / 2024, Prioritatea 5 - O regiune accesibilă, Acțiuni destinate siguranței rutiere PR 2021-2027esate rețelei de transport în linie cu cerințele SNSR	UAT Judetul ILFOV	cod SMIS 365108 19.03.2026	2026-2029	OS5. Îmbunătățirea conectivității teritoriale	
58	Construire pasaj subteran/suprateran pe DJ101 la intersecția cu calea ferată, localitatea Buftea	UAT Buftea	Proiectul urmărește eliminarea blocajelor de trafic și creșterea siguranței rutiere într-un punct critic de circulație din orașul Buftea. Investiția presupune realizarea unui pasaj rutier modern – subteran sau suprateran, în funcție de soluția tehnică optimă – care va permite traversarea căii ferate fără opriri, reducând semnificativ timpii de așteptare și riscurile asociate trecerilor la nivel. Proiectul include lucrări complexe precum rampe de acces, structuri de rezistență, devieri și reconfigurări ale rețelei rutiere, sisteme de drenaj, iluminat public modern și măsuri de protecție a infrastructurii feroviare. Prin implementarea acestui obiectiv, se urmărește fluidizarea traficului, creșterea siguranței participanților la trafic, îmbunătățirea conectivității locale și regionale și optimizarea accesului către nodurile rutiere majore, inclusiv către Autostrada A0. Inițiativa este complementară altor proiecte de mobilitate urbană și regională derulate în județul Ilfov, contribuind la dezvoltarea unei infrastructuri moderne, eficiente și adaptate creșterii demografice și economice din zona metropolitană București–Ilfov.	4,8,56,57	9. Îmbunătățirea conectivității și accesibilității la TEN-T.	SF	€37.807.335,05	PR 2021-2027P5 / 5.1 / 1 / 2024, Prioritatea 5 - O regiune accesibilă, Acțiuni destinate siguranței rutiere PR 2021-2027esate rețelei de transport în linie cu cerințele SNSR	UAT Judetul ILFOV	cod SMIS 365111 20.03.2026	2026-2029	OS5. Îmbunătățirea conectivității teritoriale	
59	„Consolidare, restaurare și punere în valoare a Bisericii «Născătoare de Dumnezeu», din cadrul ansamblului fostului Conac Lecca-Micșunești"	UAT Nuci	Proiectul are ca obiectiv protejarea, valorificarea și readucerea în circuitul cultural și comunitar a unui monument istoric reprezentativ pentru patrimoniul arhitectural și spiritual local. Investiția urmărește stoparea proceselor de degradare, restaurarea elementelor originale și asigurarea unei intervenții conforme cu principiile conservării patrimoniului, astfel încât biserica să își recapete integritatea, funcționalitatea și valoarea culturală.	55,60,909	11. Protejarea și valorificarea patrimoniului cultural și stimularea dezvoltării infrastructurilor care contribuie la incluziunea socială în comunitate.	DALI	€4.905.808,48	PR 2021-2027, Prioritatea 7 - O regiune atractivă și incluzivă, P7 / 7.4&7.5 / 1 / 2025 - Infrastructuri de agrement, timp liber și interacțiune socială / Conservarea și valorificarea patrimoniului și a infrastructurilor culturale din afara zonelor urbane	UAT Judetul ILFOV			OS4. Protejarea mediului ambiant, punerea în valoare a spațiului public, a patrimoniului cultural și a peisajului	
60	Conservarea , restaurarea și valorificarea Bisericii «Sf. Nicolae» a fostului schit Bălteni, Anexe Gospodărești	UAT Periș	Proiectul are ca obiectiv protejarea și valorificarea unui monument istoric cu importanță arhiteturală, culturală și spirituală pentru comunitatea locală. Investiția urmărește stoparea degradării, restaurarea elementelor originale și readucerea lăcașului de cult la forma sa autentică, asigurând totodată funcționalitatea și durabilitatea acestuia pe termen lung.	55,59,909	11. Protejarea și valorificarea patrimoniului cultural și stimularea dezvoltării infrastructurilor care contribuie la incluziunea socială în comunitate.	DALI	€4.982.122,25	PR 2021-2027, Prioritatea 7 - O regiune atractivă și incluzivă, P7 / 7.4&7.5 / 1 / 2025 - Infrastructuri de agrement, timp liber și interacțiune socială / Conservarea și valorificarea patrimoniului și a infrastructurilor culturale din afara zonelor urbane	UAT Judetul ILFOV			OS4. Protejarea mediului ambiant, punerea în valoare a spațiului public, a patrimoniului cultural și a peisajului	
61	Centru Integrat de Hipoterapie pentru copii cu nevoi speciale	UAT Giurgiu UAT Adunatii Copaceni	Proiectul are ca obiectiv dezvoltarea unei infrastructuri terapeutice moderne, destinată furnizării de servicii specializate de hipoterapie, terapie ocupațională și intervenție multidisciplinară pentru copiii cu dizabilități sau tulburări de dezvoltare. Investiția urmărește crearea unui spațiu sigur, accesibil și complet adaptat, în care terapia asistată cu cai să fie integrată într-un program complex de recuperare și stimulare psiho-motorie.	35,36,38,886	Nu e cazul	SF	€1.579.486,66	Buget local, fonduri nerambursabile	Județul Giurgiu – UAT Județul Ilfov	2027	2028 - 2030	OT7. Promovarea incluziunii sociale, a egalității de șanse și a diversității	
62	Platformă de e-learning pentru învățământul profesional tehnic și dual	Județul Ilfov	Proiectul urmărește dezvoltarea unei infrastructuri digitale moderne, menite să sprijine procesele de formare profesională și să faciliteze accesul elevilor și profesorilor la resurse educaționale interactive. Investiția vizează crearea unei platforme integrate de învățare online, adaptată specificului învățământului tehnic și dual, care să permită desfășurarea de cursuri, activități practice virtuale, evaluări, colaborare și monitorizarea progresului educațional. Platforma va include module dedicate pentru conținut multimedia, laboratoare digitale, simulări tehnice, instrumente de comunicare și colaborare, precum și funcționalități pentru gestionarea activităților didactice. Prin implementarea proiectului, se urmărește creșterea accesului la educație digitală, dezvoltarea competențelor tehnice și digitale ale elevilor, îmbunătățirea calității formării profesionale și consolidarea parteneriatului dintre unitățile de învățământ și mediul economic. Investiția contribuie la modernizarea sistemului de învățământ profesional și dual, la adaptarea acestuia la cerințele pieței muncii și la crearea unui ecosistem educațional flexibil, inovator și orientat spre performanță.	28,29,51,906,908,911,913	10. Îmbunătățirea accesului la o infrastructură educațională modernă.	fișă de proiect	€500.000,00	Buget local, fonduri nerambursabile	UAT Judetul ILFOV, Inspectoratul Școlar Județean, Unități de învățământ	2.027,0	2028 - 2030	OT9. Dezvoltarea societății prin valorificarea avantajelor digitalizării	
63	Telemedicina integrată în județul Ilfov, soluția medicală inovatoare pentru toți pacienții	Județul Ilfov	Proiectul are ca obiectiv modernizarea și digitalizarea serviciilor medicale la nivelul județului Ilfov prin implementarea unei platforme integrate de telemedicină, care să faciliteze accesul rapid, sigur și eficient la consultații, monitorizare și servicii medicale specializate. Investiția urmărește reducerea presiunii asupra unităților sanitare, creșterea accesului populației la servicii medicale și îmbunătățirea calității actului medical prin utilizarea tehnologiilor digitale.Investiția contribuie la transformarea județului Ilfov într-un model de bune practici în domeniul telemedicinei, oferind pacienților acces la servicii moderne, sigure și eficiente, indiferent de localitate, vârstă sau condiție medicală.	18,19,20,30,31,32	Nu e cazul	fișă de proiect	€500.000,00	Buget local, fonduri nerambursabile	UAT Județul Ilfov, Unități sanitare	2.027,0	2028 - 2030	OT9. Dezvoltarea societății prin valorificarea avantajelor digitalizării	
64	HELP Autism	Județul Ilfov	HELP Autism este un proiect inițiat de Asociația HELP Autism România, derulat în județul Ilfov, care are ca obiectiv dezvoltarea infrastructurii și a serviciilor specializate pentru copii cu tulburări de comportament și tulburări din spectrul autist, precum și sprijinirea familiilor acestora.	35,38,39,40,882,886	Nu e cazul	fișă de proiect	€1.790.867,18	Buget local, fonduri nerambursabile	CJ ILFOV, DGASPC	2029	2028 - 2030	OT7. Promovarea incluziunii sociale, a egalității de șanse și a diversității	
65	SMID Ilfov – Componenta I. Colectarea separată și transportul deșeurilor municipale - Cod MySMIS 157456	ADIGIDI prin CJ Ilfov	Proiectul urmărește modernizarea și extinderea sistemului de colectare separată și transport al deșeurilor municipale, astfel încât județul Ilfov să atingă țintele europene privind reciclarea și reducerea depozitării. Principalele investiții prevăzute: achiziția de echipamente pentru colectarea separată (containere, pubele, insule ecologice); dotarea operatorilor cu autospeciale moderne pentru colectare și transport; implementarea unui sistem informatic de monitorizare a colectării și transportului; optimizarea rutelor de colectare pentru reducerea costurilor și a emisiilor; dezvoltarea infrastructurii necesare pentru colectarea separată pe fracții (hârtie/carton, plastic/metal, sticlă, biodegradabil).	12,15,16,900	Nu e cazul	FINALIZAT ETAPA I	€10.152.624,00	POIM 2014-2020 - Fond de Coeziune, Buget de stat, Buget local CJ, Credit	ADIGIDI prin CJ Ilfov	24.11.2022	10.03.2023-31.12.2023	OS4. Protejarea mediului ambiant, punerea în valoare a spațiului public, a patrimoniului cultural și a peisajului	
66	Digitalizarea infrastructurii de apă a operatorului regional de Apă-Canal Ilfov	Snagov Periș și Pantelimon	Proiectul are ca obiectiv modernizarea și eficientizarea sistemelor de alimentare cu apă și canalizare prin implementarea unor soluții digitale avansate, care să permită monitorizarea în timp real, optimizarea consumului, reducerea pierderilor și creșterea calității serviciilor furnizate populației din județul Ilfov. Investiția contribuie la transformarea digitală a operatorului regional Apă-Canal Ilfov, asigurând o infrastructură modernă, eficientă și sustenabilă, capabilă să răspundă nevoilor actuale și viitoare ale comunității.	867,876,878,913	Nu e cazul	FINALIZAT	€2.379.997,41	POIM 2014-2024	Apa – Canal Ilfov S.A.	15.01.2023	24.04.2023-31.12.2023	OT9. Dezvoltarea societății prin valorificarea avantajelor digitalizării	
67	Extindere sistem de detectare, semnalizare și alarmare la incendiu la Spitalul Clinic Județean de Urgență ILFOV, Cod My SMIS 152950	București	Investiția vizează implementarea unui sistem complet, conform normativelor în vigoare, capabil să asigure detectarea timpurie a incendiilor, transmiterea rapidă a alarmelor și coordonarea intervențiilor de urgență.	879,896,901	Nu e cazul	FINALIZAT	€149.689,89	POIM 2014-2021	UAT Județul Ilfov - Spitalul Clinic Județean de Urgență Ilfov	11.11.2021	28.03.2022 - 29.12.2023	OT8. Gestiunea riscurilor și combaterea schimbărilor climatice	
68	Reabilitarea și modernizarea rețelei de drumuri județene din județul Ilfov DJ101, km 12+970 (Balotești) - km 37+549 (Sitaru) COD SMIS 122530	Balotești Moara Vlăsiei Gruiu Grădiștea	Proiectul are ca obiectiv îmbunătățirea infrastructurii rutiere de importanță regională prin modernizarea unui tronson de aproximativ 24 km al drumului județean DJ101. Investiția este cofinanțată prin Regio – Programul Operațional Regional 2014–2020, Axa Prioritară 6 – Îmbunătățirea infrastructurii rutiere de importanță regională. Lucrările prevăzute includ: refacerea structurii rutiere și așternerea de straturi noi de mixtură asfaltică; amenajarea de trotuare și piste pentru biciclete; realizarea sistemului de colectare a apelor pluviale; amenajarea stațiilor de transport public; lucrări de siguranță rutieră și plantarea de arbori în zona drumului. Tronsonul modernizat traversează localitățile Balotești, Moara Vlăsiei, Grădiștea și Sitaru, deservind aproximativ 20.000–25.000 de locuitori și asigurând conectivitatea cu DN1 și Autostrada A3, contribuind astfel la creșterea mobilității regionale și la fluidizarea traficului în zona de nord a județului Ilfov. Implementarea proiectului conduce la: îmbunătățirea accesibilității zonelor rurale și urbane; creșterea siguranței rutiere; reducerea timpilor de deplasare; stimularea dezvoltării economice locale; creșterea calității infrastructurii rutiere la nivelul județului Ilfov.	878,880,891,893,894	9. Îmbunătățirea conectivității și accesibilității la TEN-T.	FINALIZAT	€19.901.822,11	PR 2021-20272014-2020 Axa Prioritară 6 - Îmbunătățirea infrastructurii rutiere de importanță regională	Unitatea Administrativ-Teritorială - Județul Ilfov	2017	2019-2023	OS5. Îmbunătățirea conectivității teritoriale	
69	Conservarea, protejarea, promovarea și dezvoltarea patrimoniului cultural din Ansamblul de monumente istorice al Mănăstirii Căldărușani - Cod SMIS 119616	UAT Gruiu	Proiectul are ca obiectiv restaurarea, valorificarea și integrarea durabilă în circuitul cultural și turistic a unuia dintre cele mai importante ansambluri monahale din România. Investiția urmărește protejarea patrimoniului material și imaterial, stoparea degradării elementelor istorice, revitalizarea funcțională a ansamblului și creșterea accesului publicului la un monument de importanță națională.	905,909	11. Protejarea și valorificarea patrimoniului cultural și stimularea dezvoltării infrastructurilor care contribuie la incluziunea socială în comunitate.	FINALIZAT	€4.559.158,79	PR 2021-20272014-2020 Axa Prioritară 5 - Îmbunătățirea mediului urban și conservarea, protecția și valorificarea durabilă a patrimoniului cultural, Prioritatea de investiții 5.1 - Conservarea, protejarea, promovarea și dezvoltarea patrimoniului natural și cultural	Parteneriatul format din Unitatea Administrativ-Teritorială - Județul Ilfov și Mănăstirea Căldărușani	2017	2019-2023	OS4. Protejarea mediului ambiant, punerea în valoare a spațiului public, a patrimoniului cultural și a peisajului	

70	Conservarea, protejarea, promovarea și dezvoltarea patrimoniului cultural din Ansamblul de monumente istorice al Mănăstirii Balamuci, județul Ilfov - Cod SMIS 119617	UAT Nuci	Proiectul are ca obiectiv restaurarea, valorificarea și integrarea durabilă în circuitul cultural și turistic a unuia dintre cele mai vechi și reprezentative ansambluri monahale din regiune. Investiția urmărește protejarea patrimoniului material și imaterial, stoparea degradării elementelor istorice, revitalizarea funcțională a ansamblului și creșterea accesului publicului la un monument de importanță națională.	905,909	11. Protejarea și valorificarea patrimoniului cultural și stimularea dezvoltării infrastructurilor care contribuie la incluziunea socială în comunitate.	FINALIZAT	€1.806.964,30	PR 2021-20272014-2020 Axa Prioritară 5 - Îmbunătățirea mediului urban și conservarea, protecția și valorificarea durabilă a patrimoniului cultural, Prioritatea de investiții 5.1 - Conservarea, protejarea, promovarea și dezvoltarea patrimoniului natural și cultural	Parteneriatul format din Unitatea Administrativ-Teritorială - Județul Ilfov și Mănăstirea Sf. Nicolae - Sitaru (Balamuci)	2017	2019-2023	OS4. Protejarea mediului ambiant, punerea în valoare a spațiului public, a patrimoniului cultural și a peisajului	
71	SMEs engagement for a GREEN transition SME4GREEN	Județul Ilfov	Proiectul urmărește sprijinirea întreprinderilor mici și mijlocii în procesul de tranziție către o economie verde, prin dezvoltarea de mecanisme, instrumente și servicii care să faciliteze adoptarea de practici sustenabile, eficiente energetic și prietenoase cu mediul. Inițiativa promovează implicarea activă a IMM-urilor în transformarea ecologică, prin creșterea capacității acestora de a integra soluții verzi în procesele de producție, management și inovare. Proiectul contribuie la consolidarea ecosistemului regional de sprijin pentru competitivitate și sustenabilitate, fiind complementar altor inițiative din planul de acțiune care vizează digitalizarea, inovarea și tranziția către o economie circulară. Prin activități de formare, consultanță, schimb de bune practici și dezvoltare de instrumente dedicate IMM-urilor, SME4GREEN facilitează adaptarea sectorului privat la noile cerințe europene privind neutralitatea climatică și utilizarea eficientă a resurselor. Prin abordarea sa integrată, proiectul contribuie la creșterea rezilienței economice, la reducerea impactului asupra mediului și la stimularea unui model de dezvoltare durabilă la nivel regional.	868,869,905,907	3. Consolidarea capacității de reziliență și a competitivității IMM, inclusiv prin acces la structuri moderne de sprijinire a afacerilor.	FINALIZAT	€17.147,45	Programul Single Market Programme – SMP COSME	Parteneriatul: Grup de Consultanță pt Dezvoltare DCG SRL (Lider de proiect), CJ IF, MSP, Comune Torino, Environment Park Torino	2021	01.05.2022-30.04.2024	OS1. Susținerea unei dezvoltări economice durabile și a antreprenoriatului în vederea creării de locuri de muncă	
72	Îmbunătățirea competeneţelor digitale ale profesioniștilor din sistemul de sănătate din România. Proiect pilot în județul Ilfov	Județul Ilfov	Proiectul are ca obiectiv dezvoltarea și consolidarea competențelor digitale ale personalului medical, în contextul transformării digitale accelerate a sistemului de sănătate. Proiectul este implementat de Ministerul Sănătății, în parteneriat cu Consiliul Județean Ilfov, cu sprijinul Comisiei Europene – DG REFORM, fiind finanțat integral prin Instrumentul de Sprijin Tehnic (TSI). Investiția urmărește crearea unui cadru național de competențe digitale în sănătate, dezvoltarea unor programe de formare adaptate diferitelor categorii de profesioniști și testarea acestora în județul Ilfov, ca etapă pilot. Proiectul include elaborarea de metodologii, instrumente de evaluare, programe de instruire și mecanisme de monitorizare a progresului digital al personalului medical. Prin implementarea proiectului, se urmărește: creșterea nivelului de alfabetizare digitală în rândul profesioniștilor din sănătate; îmbunătățirea utilizării platformelor digitale, a sistemelor informatice medicale și a soluțiilor de telemedicină; creșterea calității și eficienței serviciilor medicale prin digitalizare; pregătirea sistemului medical pentru extinderea la nivel național a programelor de formare digitală. Proiectul contribuie la modernizarea sistemului de sănătate, la creșterea capacității de adaptare la noile tehnologii și la îmbunătățirea serviciilor oferite pacienților, consolidând rolul județului Ilfov ca zonă pilot pentru transformarea digitală în domeniul medical.	885,887,909,911,913	Nu e cazul	FINALIZAT	€490.580,85	Instrumentul de Suport Tehnic. Direcția Generală Sprijin pentru Reforme Structurale (DG REFORM). Comisia Europeană	Parteneriatul format din Unitatea Administrativ-Teritorială - Județul Ilfov și Ministerul Sănătății	2021	30.05.2023 - 31.05.2025	OT9. Dezvoltarea societății prin valorificarea avantajelor digitalizării	
73	Microbuze electrice pentru elevii din județul Ilfov	Județul Ilfov	Proiectul urmărește îmbunătățirea mobilității școlare și asigurarea accesului echitabil la educație prin achiziția de mijloace de transport nepoluante, moderne și sigure pentru elevii din localitățile județului. Investiția vizează dotarea unităților administrativ-teritoriale cu microbuze electrice destinate transportului elevilor către și de la unitățile de învățământ, în special în zonele unde infrastructura de transport public este limitată sau inexistentă. Microbuzele electrice vor contribui la reducerea emisiilor de CO_2, la scăderea costurilor de operare pe termen lung și la creșterea siguranței și confortului elevilor. Prin implementarea proiectului, se urmărește creșterea ratei de participare școlară, reducerea absenteismului, asigurarea egalității de șanse și promovarea mobilității durabile în județul Ilfov.	33,878,880	10. Îmbunătățirea accesului la o infrastructură educațională modernă.	FINALIZAT	€7.058.808,65	PNRR	Beneficiar: Județul Ilfov – Consiliul Județean	2023	12.09.2023 -30.09.2025	OS2. Dezvoltarea capitalului uman în vederea îmbunătățirii ofertei de forță de muncă prin asigurarea accesului cetățenilor la servicii publice de educație, sănătate și asistență socială	
74	Dotarea secției de terapie intensivă pentru nou-născuți a Spitalului Clinic Județean de Urgență Ilfov	Spitalul Clinic Județean de Urgență Ilfov	Proiectul are ca obiectiv îmbunătățirea capacității de îngrijire medicală a nou-născuților aflați în stare critică, prin achiziția de echipamente medicale moderne, conforme cu standardele actuale din neonatologie și terapie intensivă. Investiția urmărește creșterea calității actului medical, reducerea riscurilor asociate prematurității și asigurarea unui mediu sigur și performant pentru intervențiile medicale de urgență. Investiția contribuie la consolidarea serviciilor medicale de specialitate la nivel județean și la asigurarea unor condiții optime pentru îngrijirea celor mai vulnerabili pacienți.	18,43,885,887	Nu e cazul	FINALIZAT	€50.935,78	PNRR Pilonul V: Sănătate și reziliență instituțională, Componenta: I2. Sănătate, Investiția I2. Dezvoltarea infrastructurii spitalicești publice, Investiția specifică: I2.3 - Secții de terapie intensivă pentru nou-născuți. Ministerul Sănătății	Spitalul Clinic Județean de Urgență Ilfov	2022	15.05.2023 - 30.11.2024	OS2. Dezvoltarea capitalului uman în vederea îmbunătățirii ofertei de forță de muncă prin asigurarea accesului cetățenilor la servicii publice de educație, sănătate și asistență socială	
75	Platformă online pentru eficientizarea serviciilor publice oferite cetățenilor de Unitatea Administrativ-Teritorială Județul Ilfov, cod SMIS 126391	Județul Ilfov	Proiectul urmărește digitalizarea și modernizarea interacțiunii dintre administrația județeană și cetățeni prin dezvoltarea unei platforme integrate de servicii publice electronice. Soluția propusă permite accesul facil la informații, depunerea online a solicitărilor, gestionarea digitală a documentelor și monitorizarea în timp real a stadiului cererilor, contribuind la creșterea transparenței și la reducerea timpilor de procesare. Proiectul este complementar inițiativelor din planul de acțiune care vizează transformarea digitală a administrației publice și îmbunătățirea calității serviciilor oferite cetățenilor. Prin integrarea cu alte sisteme informatice existente sau în curs de dezvoltare la nivel județean și regional, proiectul contribuie la consolidarea unui ecosistem digital coerent, orientat spre eficiență administrativă și accesibilitate pentru toți locuitorii județului Ilfov.	77,898,900,911,913	2. Creșterea nivelului de digitalizare a economiei și administrației publice și adoptarea conceptului de oraș inteligent.	FINALIZAT	€521.636,13	POCA 2014-2020 Axa prioritară 2 - Administrație publică și sistem judiciar accesibile și transparente	Unitatea Administrativ-Teritorială - Județul Ilfov	2018	18.12.2018-18.10.2023	OT9. Dezvoltarea societății prin valorificarea avantajelor digitalizării	
76	PACT - Parteneriat pentru Anticorupție și Transparență în Ilfov, Cod SIPOCA 1149/SMIS 151869	Județul Ilfov	Consolidarea integrității instituționale și creșterea transparenței în cadrul administrației publice județene și locale din Ilfov. Prin dezvoltarea și implementarea unor mecanisme moderne de prevenire a coruptiei, îmbunătățirea procedurilor interne, instruirea personalului și facilitarea dialogului cu cetățenii, proiectul contribuie la crearea unui mediu administrativ mai deschis, responsabil și orientat spre bune practici. Inițiativa este complementară altor proiecte din planul de acțiune care vizează transformarea digitală a administrației publice și îmbunătățirea calității serviciilor oferite cetățenilor. Prin integrarea cu alte sisteme informatice existente sau în curs de dezvoltare la nivel județean și regional, proiectul contribuie la consolidarea unui ecosistem digital coerent, orientat spre eficiență administrativă și accesibilitate pentru toți locuitorii județului Ilfov.	75,898,900,902	2. Creșterea nivelului de digitalizare a economiei și administrației publice și adoptarea conceptului de oraș inteligent.	FINALIZAT	€80.546,63	POCA 2014-2020 AP: Administrație publică și sistem judiciar accesibile și transparente Componenta: POCA / 923 / 2 / 2 / Creșterea transparenței, eticii și integrității în cadrulautorităților și instituțiilor publice / 2 / Creșterea transparenței, eticii și integrității încadrulautorităților și instituțiilor publice	Unitatea Administrativ-Teritorială - Județul Ilfov	2021	02.03.2022-02.08.2023	OS6. Întărirea capacității administrative pentru bună guvernare, servicii publice de calitate și cooperare metropolitană	
77	Sistem interoperabil pentru transformarea digitala a UAT jud. Ilfov	Județul Ilfov	Proiectul „Sistem interoperabil pentru transformarea digitală a UAT Județul Ilfov”, implementat de Județul Ilfov – Consiliul Județean și finanțat de Ministerul Economiei, Digitalizării, Antreprenoriatului și Turismului prin Programul național pentru transformarea digitală a autorităților publice locale, are ca scop modernizarea administrației județene prin dezvoltarea unui cadru interoperabil și prin interconectarea cu platformele naționale ROeID și PDUro. Proiectul urmărește creșterea calității serviciilor publice prin digitalizarea proceselor interne, simplificarea interacțiunii cu cetățenii și mediul privat și alinierea la politicile publice de e-guvernare. Implementarea, derulată pe o perioadă de 150 de zile (până la 31.12.2025, conform actului adițional), include activități precum pregătirea achizițiilor, înrolarea în platformele naționale, implementarea sistemului informatic, instruirea personalului, monitorizarea contractului, raportarea și activitățile de informare și publicitate. Proiectul contribuie la consolidarea transformării digitale la nivel județean și este complementar altor inițiative din planul de acțiune care vizează digitalizarea serviciilor publice, interoperabilitatea sistemelor informatice și creșterea eficienței administrative. Prin implementarea unei soluții software integrate și interoperabile, proiectul sprijină modernizarea aparatului administrativ și facilitează accesul a peste 540.000 de cetățeni la servicii publice digitale îmbunătățite, alături de utilizarea directă de către personalul Consiliului Județean Ilfov.	75,910,911,912,913	2. Creșterea nivelului de digitalizare a economiei și administrației publice și adoptarea conceptului de oraș inteligent.	FINALIZAT	€49.862,64	Programul National pentru Transformarea Digitala a Autoritatilor Publice Locale	CJ Ilfov	A fost semnat protocolul de colaborare între Consiliul Județean Ilfov și Autoritatea pentru Digitalizarea României privind interconectarea sistemelor soluțiilor informatice a PSCID (ROeID) ci platformele existente la nivelul instituției. ADR a solicitat datele de contact prestatorului serviciilor de consultanta (MINDSOFT IT SOLUTIONS) in vederea realizarii demersurilor de interconectare a platformelor CJ Ilfov cu ROeID. Activitatea este in curs de realizare. Se asteapta transferul fondurilor de la autoritatea contractanta, la data prezentei nu au fost prelucrate cererile de plata depuse de catre beneficiarii programului DIGILOCAL. Implementarea proiectului conform prevederilor	03.06.2025 - 31.12.2025	OT9. Dezvoltarea societății prin valorificarea avantajelor digitalizării	
78	ITS 2 Sistem ITS integrat Smart & Green Mobility pentru regiunea București-Ilfov -2.0- Informarea călătorilor în stațiile de transport public	Voluntari, CJI, 1 Decembrie, Berceni, Brănești, Cernica, Chitila, Domnești, Gănească, Jilava, Mogoșoaia, Periș, Petrăchioaia, Tunari	Proiectul urmărește modernizarea infrastructurii de mobilitate urbană prin implementarea unui sistem inteligent de informare în timp real a călătorilor. Inițiativa vizează dotarea stațiilor de transport public cu echipamente digitale și panouri electronice care afișează timpii de sosire, eventualele întârzieri, rutele alternative și informații relevante pentru utilizatori, contribuind la creșterea predictibilității și atractivității transportului public. Prin integrarea soluțiilor ITS (Intelligent Transport Systems) la nivelul regiunii București–Ilfov, proiectul sprijină fluidizarea traficului, reducerea emisiilor poluante, optimizarea timpilor de deplasare și creșterea gradului de utilizare a transportului public. Sistemul implementat este interoperabil cu platformele existente de management al traficului și cu alte componente ale mobilității inteligente din regiune. Proiectul este complementar altor inițiative strategice dedicate mobilității durabile, digitalizării infrastructurii de transport și reducerii impactului asupra mediului. Prin abordarea sa integrată, ITS 2 contribuie la dezvoltarea unui ecosistem metropolitan modern, orientat spre mobilitate verde și servicii publice eficiente.	23,79,878,880	8. Creșterea mobilității și atractivității utilizării transportului public curat și nemotorizat.	fisa proiect	€2.255.971,72	Buget local, fonduri nerambursabile	Voluntari, CJI, 1 Decembrie, Berceni, Brănești, Cernica, Chitila, Domnești, Gănească, Jilava, Mogoșoaia, Periș, Petrăchioaia, Tunari	2027	2027-2030	OS5. Îmbunătățirea conectivității teritoriale	
79	BTMS - Modernizarea si extinderea sistemului de semaforizare inteligenta (Managementul Traficului Bucuresti-Ilfov) si prioritizarea vehiculelor de transport public, in vederea cresterii sigurantei rutiere, fluidizarii traficului si reducerii poluarii - extindere in judetul Ilfov	Voluntari, Afumați, Chitila, Popești-Leordeni.	Proiectul vizează integrarea treptată a tututor intersecțiilor din Județul Ilfov în sistemul de management trafic, precum și optimizarea acestuia prin utilizarea noilor tehnologii. În cadrul proiectului se va realiza includerea în sistemul de Management al Traficului București-Ilfov, a intersecțiilor de pe teritoriul administrativ a 4 localități, respectiv UAT Voluntari, UAT Afumați, UAT Chitila și UAT Popești-Leordeni.	23,78,896	2. Creșterea nivelului de digitalizare a economiei și administrației publice și adoptarea conceptului de oraș inteligent.	fisa proiect	€1.662.222,68	Buget local, fonduri nerambursabile	Voluntari, Afumați, Chitila, Popești-Leordeni.	2027	2027-2030	OS5. Îmbunătățirea conectivității teritoriale	
80	Eficientizare energetică Lot 2 Săbăreni - Bloc A, scara A și scara B, Bloc B scara A și Scara B, orașul Buftea, județul Ilfov,	UAT Buftea	Proiectul urmărește modernizarea fondului locativ prin implementarea unor măsuri integrate de creștere a performanței energetice pentru un ansamblu de clădiri rezidențiale multifamiliale. Intervențiile propuse includ termoizolarea anvelopei, înlocuirea tâmplăriei neperformante, modernizarea instalațiilor, optimizarea sistemelor de încălzire și ventilare, precum și alte lucrări necesare pentru reducerea pierderilor de energie și îmbunătățirea confortului interior. Prin aplicarea acestor măsuri, proiectul contribuie la reducerea consumului energetic, scăderea costurilor pentru locatari, creșterea calității mediului și îmbunătățirea durabilității fondului construit. Inițiativa este complementară altor proiecte din planul de acțiune dedicate tranziției verzi, eficienței energetice și modernizării infrastructurii rezidențiale din județul Ilfov.	912,914,917,922,924	5. Creșterea eficienței energetice în sectorul clădirilor la nivel regional.	DALI (proiect depus -PNRR - in evaluare; a fost depus si in cadrul PR BI 2021-2027 - 10 iulie 2024)	€1.317.092,00	PR 2021-2027 (Prioritatea 3 – O regiune prietenoasă cu mediul, 3.1 - Creșterea eficienței energetice în clădirile rezidențiale) PNRR (C5-Valul Renovării), PDD Buget local Surse private	Acord de cooperare încheiat între UAT Județul Ilfov - Consiliul Județean și UAT Oraș Buftea - Consiliul Local	2023 - 2024	24 luni	OT8. Gestiunea riscurilor și combaterea schimbărilor climatice	
81	Sistem ITS integrat Smart&Green Mobility pentru regiunea București-Ilfov - Informarea călătorilor în stațiile de transport public	1 Decembrie, Berceni, Branesti, Cernica, Chitila, Domnesti, Jilava, Magurele, Mogosoaia, Otopeni, Pantelimon, Snagov, Stefanestii de Jos, Tunari, Voluntari	Proiectul propune implementarea unui pachet integrat de măsuri de siguranță rutieră pe drumurile județene din Ilfov, constând în modernizarea intersecțiilor cu risc ridicat, semaforizare adaptivă, realizare sensuri giratorii și iluminare inteligentă a trecerilor de pietoni. Investiția contribuie la reducerea accidentelor grave și la protecția utilizatorilor vulnerabili, fiind în concordanță cu Strategia Națională pentru Siguranță Rutieră 2020–2030 și obiectivele PR BI 2021–2027.	56	8. Creșterea mobilității și atractivității utilizării transportului public curat și nemotorizat.	SF	€4.777.535,13	PR 2021-2027P4 / 4.4 / 1 / 2024, Prioritate 4 - „O regiune cu mobilitate ridicată”.	1 Decembrie, Berceni, Branesti, Cernica, Chitila, Domnesti, Jilava, Magurele, Mogosoaia, Otopeni, Pantelimon, Snagov, Stefanestii de Jos, Tunari, Voluntari	2026	2026-2028	OS5. Îmbunătățirea conectivității teritoriale	
82	Construire pasaj traversare Magistrala CF 100 Bucuresti – Ploiesti, în Orașul Chitila, judetul Ilfov	UAT Chitila	pasaj suprateran in lungime de minim 463 m si maxim 605 m, peste CF, zona str. Castanilor - Nicolae Balcescu - Dimitrie Cantemir	870,868,878	9. Îmbunătățirea conectivității și accesibilității la TEN-T.	Studiu prefezabilitate	€60.000.000,00	Fonduri nerambursabile / Buget local	Oraș Chitila, Județul Ilfov	2025	2032	OS5. Îmbunătățirea conectivității teritoriale	

83	Școală gimnazială st+p+2e, școală verde în orașul Pantelimon, județul Ilfov	UAT Pantelimon	Proiectul urmărește transformarea infrastructurii educaționale locale într-un model de sustenabilitate, eficiență energetică și inovație în educație. Investiția vizează realizarea și modernizarea unor unități de învățământ care integrează principii de arhitectură verde, tehnologii prietenoase cu mediul și soluții inteligente pentru reducerea consumului de resurse și îmbunătățirea calității mediului interior. Prin implementarea acestei rețele-pilot, UAT Corbeanca devine un exemplu de educație sustenabilă, contribuind la reducerea amprentei de carbon, la creșterea calității infrastructurii școlare și la formarea unei culturi a responsabilității față de mediu în rândul elevilor și comunității.	28,866,868,884,924	10. Îmbunătățirea accesului la o infrastructură educațională modernă.	SF	€8.501.846,00	PNRR / 2023 / C15 / MEDU / I10 „CONSTRUIREA ȘI DEZVOLTAREA UNEI REȚELE-PILOT DE ȘCOLI VERZI”	UAT Pantelimon	2024	2025-2026	OS2. Dezvoltarea capitalului uman în vederea îmbunătățirii ofertei de forță de muncă prin asigurarea accesului cetățenilor la servicii publice de educație, sănătate și asistență socială	
84	Reabilitare, modernizare școala clasele V-VIII, școala nr.1, Comuna Gruiu	UAT Gruiu	Proiectul urmărește transformarea infrastructurii educaționale locale într-un model de sustenabilitate, eficiență energetică și inovație în educație. Investiția vizează realizarea și modernizarea unor unități de învățământ care integrează principii de arhitectură verde, tehnologii prietenoase cu mediul și soluții inteligente pentru reducerea consumului de resurse și îmbunătățirea calității mediului interior. Prin implementarea acestei rețele-pilot, UAT Corbeanca devine un exemplu de educație sustenabilă, contribuind la reducerea amprentei de carbon, la creșterea calității infrastructurii școlare și la formarea unei culturi a responsabilității față de mediu în rândul elevilor și comunității.	28,866,868,884,924	10. Îmbunătățirea accesului la o infrastructură educațională modernă.	S.F. / DALI	€630.000,00	PNRR / 2023 / C15 / MEDU / I10 „CONSTRUIREA ȘI DEZVOLTAREA UNEI REȚELE-PILOT DE ȘCOLI VERZI”	UAT Gruiu	2023	2023-2025	OS2. Dezvoltarea capitalului uman în vederea îmbunătățirii ofertei de forță de muncă prin asigurarea accesului cetățenilor la servicii publice de educație, sănătate și asistență socială	
85	Construirea unei școli verzi în cartierul de locuințe pentru tineri din orașul Buftea, județul Ilfov	UAT Buftea	Proiectul urmărește transformarea infrastructurii educaționale locale într-un model de sustenabilitate, eficiență energetică și inovație în educație. Investiția vizează realizarea și modernizarea unor unități de învățământ care integrează principii de arhitectură verde, tehnologii prietenoase cu mediul și soluții inteligente pentru reducerea consumului de resurse și îmbunătățirea calității mediului interior. Prin implementarea acestei rețele-pilot, UAT Buftea devine un exemplu de educație sustenabilă, contribuind la reducerea amprentei de carbon, la creșterea calității infrastructurii școlare și la formarea unei culturi a responsabilității față de mediu în rândul elevilor și comunității.	28,866,868,884,886,924	10. Îmbunătățirea accesului la o infrastructură educațională modernă.	SF	€6.332.237,13	PNRR / 2023 / C15 / MEDU / I10 „CONSTRUIREA ȘI DEZVOLTAREA UNEI REȚELE-PILOT DE ȘCOLI VERZI”	UAT Buftea	2024	2025-2027	OS2. Dezvoltarea capitalului uman în vederea îmbunătățirii ofertei de forță de muncă prin asigurarea accesului cetățenilor la servicii publice de educație, sănătate și asistență socială	
86	Construirea și dezvoltarea unei rețele-pilot de școli verzi	UAT Moara Vlăsiei	Proiectul urmărește transformarea infrastructurii educaționale locale într-un model de sustenabilitate, eficiență energetică și inovație în educație. Investiția vizează realizarea și modernizarea unor unități de învățământ care integrează principii de arhitectură verde, tehnologii prietenoase cu mediul și soluții inteligente pentru reducerea consumului de resurse și îmbunătățirea calității mediului interior. Prin implementarea acestei rețele-pilot, UAT Moara Vlăsiei devine un exemplu de educație sustenabilă, contribuind la reducerea amprentei de carbon, la creșterea calității infrastructurii școlare și la formarea unei culturi a responsabilității față de mediu în rândul elevilor și comunității.	28,866,868,884,924	10. Îmbunătățirea accesului la o infrastructură educațională modernă.	SF	€5.729.792,00	Fonduri nerambursabile / Buget local	UAT Moara Vlăsiei	2023	2025-2027	OS2. Dezvoltarea capitalului uman în vederea îmbunătățirii ofertei de forță de muncă prin asigurarea accesului cetățenilor la servicii publice de educație, sănătate și asistență socială	
87	Școală verde în comuna Petrăchioaia	UAT Petrăchioaia	Construire școală verde în comuna Petrăchioaia (clădire nouă în suprafață de aproximativ 2.600 mp)	850,854,864	10. Îmbunătățirea accesului la o infrastructură educațională modernă.	IN ANALIZA - Fara documentatie tehnica. A fost intocmita cererea de finantare, proiect aflat pe lista de asteptare	€1.200.000,00	PNRR / 2023 / C15 / MEDU / I10 „CONSTRUIREA ȘI DEZVOLTAREA UNEI REȚELE-PILOT DE ȘCOLI VERZI”	UAT Petrăchioaia	7/31/2023		OS2. Dezvoltarea capitalului uman în vederea îmbunătățirii ofertei de forță de muncă prin asigurarea accesului cetățenilor la servicii publice de educație, sănătate și asistență socială	
88	Modernizare străzi în comuna 1 Decembrie, județul Ilfov	UAT 1 Decembrie	Prin implementarea proiectului se urmărește îmbunătățirea condițiilor de locuire, amenajarea spațiilor de colectare pentru gestionarea controlată a deșeurilor menajere, amenajarea și înfrumusețarea spațiilor publice dintre blocuri (construirea de alei, spații verzi, iluminat, camere video, mobilier urban, spații de joacă) Obiectivele de investiție vizează lucrări de regenerare urbană a spațiilor publice, infrastructurii rutiere și a fondului construit, propuse spre studiu de investiții imediate - suprafețe carosabile și pietonale - trotuare, parcări și alei de acces, locuri de joacă, împrejmuiri, pentru îndeplinirea condițiilor de siguranță și confort ale traficului rutier și pietonal în spațiu studiat. Aceste lucrări vizează trei zone de intervenție delimitate de străzi astfel: - str. Artiștilor - str. Tudor Arghezi - str. Victoriei; - șos. Giurgiului (DN5) - str. Ion Barbu spre str. Mihai Eminescu; - șos. Giurgiului (DN5) - str. Ion Barbu spre Școala nr. 1.Sunt propuse două soluții tehnice: 1. Amenajare spații verzi, imprejmuire, circulații cu structură rigidă nouă pe zona carosabilă și structură elastică nouă la alei și trotuar. 2. Amenajare spații verzi, imprejmuire, circulații cu structură rigidă nouă pe zona carosabilă, alei și trotuar. Soluția tehnică, din punct de vedere tehnologic, constructiv, tehnic, funcțional - arhitectural și economic, cuprinzând: - refacerea structurii pentru alei și trotuare în sistem elastic/rigid, -refacerea trotuarelor perimetrale cu înlocuirea bordurilor specifice zonei de confluență (spațiu verde/parte carosabilă, - îmbunătățirea sistemelor de irigații și iluminat exterior, - asigurarea sistemului de supraveghere video, -amenajarea spațiilor verzi într-un mod funcțional și arhitectural, -împrejmuire loc de joacă - gard din plasă metalică galvanizată și soclu beton - Parc 1și3, - pentru accesul pietonilor pe laturile de nord - vest și est se vor realiza artereafer carosabile paralele cu laturile lungi ale parcurilor, cu parte carosabilă având sistem rutier elastic, trotuare și alei pietonale de incintă din pavele autoblocante din beton ciment pe fundație balast, încadrarea părții carosabile se va face cu borduri prefabricate din beton, așezate pe fundație de beton, -reabilitarea/înlocuirea mobilierului aferent, - extinderea parcărilor, inclusiv trotuarele aferente, din zonele menționate cu structură nouă, în sistem rigid/elastic, - asigurarea marcajelor pentru parcare. Acest proiect este integrat, nu este complementar cu alte proiecte propuse în planul de acțiune.	887,889,891,892,893,894	7. Creșterea suprafeței și îmbunătățirea substanțială a calității spațiilor și infrastructurilor verzi.	S.F.	€1.038.548,00	PR 2021-2027 - 986.620,60 Euro / Buget Local - 51.927.40 Euro	UAT 1 Decembrie	2025	2025-2027	OS4. Protejarea mediului ambiant, punerea în valoare a spațiului public, a patrimoniului cultural și a peisajului	
89	Sală de Sport Școală str. Șoseaua Giurgiului DN 5, nr. 220	UAT 1 Decembrie	Intervenții care vizează renovarea aprofundată a clădirilor publice existente din mediul urban și rural. PR BI finanțează măsuri de intervenție care conduc la creșterea eficienței energetice a clădirilor din fondul public existent, în linie cu prevederile Strategiei României pe Termen Lung (STRL), prin utilizarea soluțiilor de renovare optime din punct de vedere tehnic și al costurilor ce vor permite clădirilor renovate să atingă un nivel de performanță energetică specific clasei A precum și alte măsuri care pot include investiții complementare în infrastructură, precum creșterea nivelului de protecție a clădirilor împotriva dezastrelor naturale fiind sprijinită reducerea riscului seismic la clădirile publice, în linie cu prevederile Strategiei Naționale de Reducere a Riscului Seismic precum și imunizarea fondului construit ca răspuns la schimbările climatice tot mai intense și cu consecințe nefaste.	875,877,895,897,922,924	5. Creșterea eficienței energetice în sectorul clădirilor la nivel regional.	PT-AC	€10.000.000,00	PR 2021-2027 P3 / 3.2&3.4 / 1 / 2025	UAT 1 Decembrie	2025	2025-2029	OT8. Gestiunea riscurilor și combaterea schimbărilor climatice	
90	Sistem de supraveghere video în comuna 1 Decembrie, județul Ilfov	UAT 1 Decembrie	Intervenții care vizează renovarea aprofundată a clădirilor publice existente din mediul urban și rural. PR BI finanțează măsuri de intervenție care conduc la creșterea eficienței energetice a clădirilor din fondul public existent, în linie cu prevederile Strategiei României pe Termen Lung (STRL), prin utilizarea soluțiilor de renovare optime din punct de vedere tehnic și al costurilor ce vor permite clădirilor renovate să atingă un nivel de performanță energetică specific clasei A precum și alte măsuri care pot include investiții complementare în infrastructură, precum creșterea nivelului de protecție a clădirilor împotriva dezastrelor naturale fiind sprijinită reducerea riscului seismic la clădirile publice, în linie cu prevederile Strategiei Naționale de Reducere a Riscului Seismic precum și imunizarea fondului construit ca răspuns la schimbările climatice tot mai intense și cu consecințe nefaste.	896,898,911,913	5. Creșterea eficienței energetice în sectorul clădirilor la nivel regional.	cu depunere la 01.09.2025 stadiu maturitate PT si AC	€10.000.000,00	PR 2021-2027P3 / 3.2&3.4 / 1 / 2025	UAT 1 Decembrie	2025	2025-2029	OT8. Gestiunea riscurilor și combaterea schimbărilor climatice	
91	Construirea creșa in comuna Afumați, județul Ilfov	UAT Afumați	Creșterea capacitatii sistemului de învățământ, pentru serviciile de educație timpurie antepreșcolară, prin construirea, echiparea și operaționalizarea unei creșe mici în comuna Afumați, județul Ilfov	896,883,850	10. Îmbunătățirea accesului la o infrastructură educațională modernă.	achiziție lucrări în curs	€4.000.000,00	PR 2021-2027 / Buget local	UAT Afumați	2023	2025-2028	OS2. Dezvoltarea capitalului uman în vederea îmbunătățirii ofertei de forță de muncă prin asigurarea accesului cetățenilor la servicii publice de educație, sănătate și asistență socială	
92	Amenajare infrastructura culturala si centru de agrement in comuna Afumati, judet Ilfov	UAT Afumați	Dezvoltare zona agrement destinata petrecerii timpului liber cu includerea activitatilor sportive si interactiuni sociale destinate locuitorilor din comuna Afumati, judet Ilfov	877,905,906	11. Protejarea și valorificarea patrimoniului cultural și stimularea dezvoltării infrastructurilor care contribuie la incluziunea socială în comunitate.	pregatire documentatie tehnica	€5.000.000,00	PR 2021-2027 / Buget local	UAT Afumați	2026	2027-2028	OS4. Protejarea mediului ambiant, punerea în valoare a spațiului public, a patrimoniului cultural și a peisajului	
93	Primăria Afumați – primărie SMART	UAT Afumați	Sprijin pentru digitalizarea administrației publice prin platforme sau alte soluții digitale inovative de livrare a serviciilor publice și aplicații de tip smart city	923,907,910	2. Creșterea nivelului de digitalizare a economiei și administrației publice și adoptarea conceptului de oraș inteligent.	pregatire documentatie tehnica	€800.000,00	PR 2021-2027 / Buget local	UAT Afumați	2026	2027-2028	OT9. Dezvoltarea societății prin valorificarea avantajelor digitalizării	
94	Clădire educațională mixtă deschisă spre lumină și natură	UAT Afumați	Construirea unei cladiri educationale cu destinatie gradinita si scoala potrivit criteriilor NEB si NZEB+	884	10. Îmbunătățirea accesului la o infrastructură educațională modernă.	fisa proiect transmisa catre ADRBI	€10.000.000,00	PR 2021-2027 / Buget local	UAT Afumați	2026	2027-2028	OS2. Dezvoltarea capitalului uman în vederea îmbunătățirii ofertei de forță de muncă prin asigurarea accesului cetățenilor la servicii publice de educație, sănătate și asistență socială	
95	Construire c1 – școală (p+1), c2 – liceu (p+1), c3 sală mese, teren sport, amenajări exterioare și împrejmuire incintă în comuna Balotești, județul Ilfov	UAT Balotesti	1. Corp C1 (P+1E) - Școala gimnazială în comuna Balotești, cu o capacitate de pana la 270 elevi in 9 clase. Noul corp va permite dezvoltarea unui spațiu educational cu 9 sali de clasa, 2 laboratoare, spații administrative, o biblioteca si spații auxiliare (depozit materiale etc); 2. Realizarea construcției infrastructurii educaționale Corp C2 (P+1E) – Liceu theoretic cu profil uman în comuna Balotești, cu o capacitate de pana la 240 elevi in 8 clase. Noul corp va permite dezvoltarea unui spațiu educational cu 8 sali de clasa, 2 laboratoare, spatii administrative, cabinet medical, sala de activitati si spatii auxiliare (depozit materiale etc); 3. Dotarea cu echipamente și materiale didactice a infrastructurii educaționale nou construite pentru învățământul gimnazial și liceal în Comuna Balotești. 4. Creșterea accesului și participării la educația de calitate a 75 de copii care fac parte din grupurile vulnerabile, aflați în risc de părăsire timpurie a școlii și excluziune socială, din comuna Balotesti.	866,868,884,886	10. Îmbunătățirea accesului la o infrastructură educațională modernă.	studiu SF	€9.027.800,00	PR 2021-2027 / buget local	Comuna Balotesti	22-02-2024	2025-2028	OS2. Dezvoltarea capitalului uman în vederea îmbunătățirii ofertei de forță de muncă prin asigurarea accesului cetățenilor la servicii publice de educație, sănătate și asistență socială	
96	Eficientizare energetica/eficientizare seismica Gradinita cu program prelungit nr. 1 Berceni	UAT Berceni	Eficientizarea energetica si/sau eficientizarea seismica a Gradinitei cu program prelungit nr. 1 Berceni	850,854,864	6. Reducerea riscului seismic în rândul clădirilor publice.	fisa proiect	€2.400.000,00	Fonduri nerambursabil / PR 2021-2027 / AFM	UAT Berceni	2025	2025-2028	OT8. Gestiunea riscurilor și combaterea schimbărilor climatice	
97	Eficientizare energetica/eficientizare seismica Gradinita cu program prelungit nr. 2 Berceni	UAT Berceni	Eficientizarea energetica si/sau eficientizarea seismica a Gradinitei cu program prelungit nr. 2 Berceni	850,854,864	6. Reducerea riscului seismic în rândul clădirilor publice.	fisa proiect	€2.400.000,00	Fonduri nerambursabile / PR 2021-2027 / AFM	UAT Berceni	2025	2025-2028	OT8. Gestiunea riscurilor și combaterea schimbărilor climatice	
98	Construire cresa P+1E, imprejmuire si utlitati	UAT Brănești	Suprafata desfasurata construita va fi 1505 mp. Obiectivul va avea regim de inaltime P+1E.Va cuprinde 4 grupe pentru maxim 40 de copii, 10 copii/grupa.Salile de joaca adiacente permit un numar de 20 de copii.Toate spatiile sunt dimensionate conform legii si specificatiilor din NP022-2021. Alături de zonele de dormit și de joacă, este propusă și o sală multifuncțională, de asemenea pe parter și cu posibilitatea de acces din exterior, în cazul evenimentelor de tip serbări, pentru a ghida părinții pe un flux separat de cel interior al creșei. La nivelul parterului, în apropierea sălilor destinate grupelor, este propusă zona bucătăriei, cu zona de depozitare și aprovizionare cu acces propriu, precum și accesul destinat personalului, cu zona de vestiar filtru. .Amenajarea exterioara a fost gandita ca un parc de joaca pentru copii sub forma unei zone de tartan cu forme organice, inconjurata de banci, alaturi de zona de labirint verde și zona claselor in aer liber.Sistemul structural al cladirii este de tip cadre de beton armata. O structura aparte apare la sala multifunctionala care are o inaltime mai mare, diferita fata de restul imobilului si necesita o structura adaptata.	866,886	10. Îmbunătățirea accesului la o infrastructură educațională modernă.	Contract de finantare semnat,lucrari de executie in derulare	€2.163.128,44	PR 2021-2027 / Buget Local	UAT Brănești// Unitati de invatamant	6/20/2024	12/31/2029	OS2. Dezvoltarea capitalului uman în vederea îmbunătățirii ofertei de forță de muncă prin asigurarea accesului cetățenilor la servicii publice de educație, sănătate și asistență socială	Management de proiect, Consultanta pentru depunere cerere finantare, Dirigentie de santier, Verificare MLPAT, Audit financiar

99	Modernizare si extindere Gradinita "Rita Gargarita" din sat Islaz, comuna Branesti, jud. Ilfov	UAT Brănești	Utilizarea eficientă a energiei în clădiri și diminuarea pierderilor energetice impun realizarea unor lucrări de reabilitare termică atât la anvelopa clădirii, cât și la unele componente ale sistemului de încălzire, în conditiile asigurării cerintelor fundamentale de calitate în constructii prin utilizare de produse pentru constructii și tehnologii performante, conforme cu specificatiile tehnice aplicabile. Toate operatiunile propuse se vor realiza numai dupa ce se desfac straturile existente ale fatadelor, teraselor, etc. Se doreste extinderea gradinitei de la suprafata de 250 mp, la suprafata de 450 mp,. Scopul extinderii constructiei este cel de a crea noi spatii necesare gradinitei: o sala de servit masa spatioasa, o zona de bucatarie, spatiu pentru gradinar, vestiare pentru personalul didactic si nedidactic si un cabiten medical cu izolator. Va avea tot 2 clase, pt dorua grupe, dar copii vor manca impreuna intr-o sala de mese., cu o zona aferenta de bucatarie, aprovizionare.Imediat langa intrare, spatiile existente vor fi completate, cu un cabinet medical cu izolator.	884,924	10. Îmbunătățirea accesului la o infrastructură educațională modernă.	procedura de achizitie executie lucrari finalizata	€603.489,83	PR 2021-2027 / Buget Local	UAT Brănești Unitati de invatamant	20.06.2024	31.12.2029	OS2. Dezvoltarea capitalului uman în vederea îmbunătățirii ofertei de forță de muncă prin asigurarea accesului cetățenilor la servicii publice de educație, sănătate și asistență socială	Management de proiect, Consultanta pentru depunere cerere finantare, Dirigentie de santier, Verificare MLPAT, Audit financiar
100	Amenajare spatii de recreere /parc si sitematizare verticala-Valea lui Draganescu, comuna Branesti, judetul Ilfov	UAT Brănești	Proiectul propune realizarea unui spațiu de recerere/parc pe o suprafață de aproximativ 4,1 hectare în intravilanul satului Brănești. În prezent zona viitoarei sistematizări este o zonă mlăștinoasă, fără funcțiune. Proiectul prevede amenajarea cursului de apă, alei pietonale, terenuri sport, locuri de joacă tartan, pergole, gradină senzorială, partere florale, etc.	887,905	7. Creșterea suprafeței și îmbunătățirea substanțială a calității spațiilor și infrastructurilor verzi.	PT, in curs de demarare procedura achizitie executie lucrari	€6.848.374,87	PR 2021-2027 / Buget Local	UAT Brănești	DECEMBRIE 2024	2024-2026	OS4. Protejarea mediului ambiant, punerea în valoare a spațiului public, a patrimoniului cultural și a peisajului	Management de proiect, Consultanta pentru depunere cerere finantare, Dirigentie de santier, Verificare MLPAT, Audit financiar
101	Consolidare, reabilitare si modernizare cladire sociala din sat Pasarea, com. Branesti, jud. Ilfov	UAT Brănești	Consolidarea si modernizarea casei sociale in vederea crearii unor conditii optime de locuit pentru familiile nevoiase, precum si dezvoltarea calitatii conditiilor de functionalitate in concordanta atat cu cerintele societatii, cat si cu nevoile determinate de dorinta de a imbunatati gradul si calitatea acestora. Regimul de înălțime al clădirii este parter. Suprafața construită C1 – Cămin social = 452,0 mp, regim înălțime P. În prezent clădirea este alcătuită dintr-un număr total de 8 apartamente individuale. Fiecare apartament are acces individual, propriu: 4 apartamente au acces din exteriorul clădirii, 4 apartamente au acces dintr-un hol comun. Compartimentările interioare vor suferi intervenții minimale (goluri noi de ușă propuse, închideri goluri tâmplărie existente) Se vor realiza lucrari de reabilitare termica. Se vor respecta prevederile expertizei tehnice și proiectului de rezistență privind subzidirea fundațiilor și consolidarea clădirii pe cele două direcții, transversală și longitudinală.	913	11. Protejarea și valorificarea patrimoniului cultural și stimularea dezvoltării infrastructurilor care contribuie la incluziunea socială în comunitate.	PT	€259.717,78	PR 2021-2027 / Buget Local	UAT Brănești	noiembrie 2024	2024-2026	OT7. Promovarea incluziunii sociale, a egalității de șanse și a diversității	Management de proiect, Consultanta pentru depunere cerere finantare, Dirigentie de santier, Verificare MLPAT, Audit financiar
102	Consolidare și modernizare corp c2 – internat din cadrul Liceului Tehnologic Cezar Nicolau	UAT Brănești	Se propun si lucrari de intervenții la nivelul compartimentării interioare, fiind schimbată organizarea spațială a internatului, finisajele interioare și dotările, pentru a permite un confort cât mai ridicat pentru utilizatori și o calitate sporită a soluțiilor de cazare și învățare pentru elevi. Lucrari propuse: izolarea termica a fatadei - parte vitrata si parte opaca,izolarea termica a planseului, refacerea finizajelor interioare in zonele de interventie,repararea trotuarelor de protectie, in scopul eliminarii infiltratiilor la infrastructura cladirii,masuri de reparatii/consolidari, crearea de facilitati pentru persoanele cu dizabilitati, lucrari de compartimentare interioara, lucrari specifice obtinerii avizului ISU	899	10. Îmbunătățirea accesului la o infrastructură educațională modernă.	PT, procedura de achizitie executie lucrari demarata, in faza de evaluare oferte	€3.011.623,45	PR 2021-2027, Buget Local, AFM, Ministerul Dezvoltarii / Educatiei	UAT Brănești Unitati de invatamant	noiembrie 2024	2025-2026	OS2. Dezvoltarea capitalului uman în vederea îmbunătățirii ofertei de forță de muncă prin asigurarea accesului cetățenilor la servicii publice de educație, sănătate și asistență socială	Management de proiect, Consultanta pentru depunere cerere finantare, Dirigentie de santier, Verificare MLPAT, Audir financiar
103	Modernizare și extindere grădiniță „Rita Gărgărița" din sat Păsărea, comuna Brănești, județul Ilfov	UAT Brănești	Gradinita propusa va avea 3 clase pentru 3 grupe cu program prelungit (fiecare grupa cu cate 16 copii, in total 48 copii), alaturi de toate spatiile necesare pentru acest program- sala de luat masa, terase acoperite, grupuri sanitare, vestiare, etc. Separat, se va propune un acces independent pentru personalul gradinitei cu vestiare si in zona bucatariei un acces pentru personalul acesteia. Se urmareste extinderea suprafetei construite a gradinitei de la suprafata de 220mp din cadastru – corp gradinita la suprafata construita de 660mp corp gradinita propus.Aceasta extindere se va realiza din pereti din blocuri ceramice cu goluri cu grosime de 30cm, plus termosistem din vata minerala bazaltica de 20cm.	28,33	10. Îmbunătățirea accesului la o infrastructură educațională modernă.	Contract de finantare semnat, contract de executie semnat, urmand a se emite ordinul de incepere	€1.146.651,49	PR 2021-2027 / Buget Local	UAT Brănești/ Unitati de invatamant	6/20/2024	31.12.2029	OS2. Dezvoltarea capitalului uman în vederea îmbunătățirii ofertei de forță de muncă prin asigurarea accesului cetățenilor la servicii publice de educație, sănătate și asistență socială	Management de proiect, Consultanta pentru depunere cerere finantare, Dirigentie de santier, Verificare MLPAT, Audit financiar
104	Modernizare și reabilitare clădire primărie (c1, c2, c3) cu schimbare de destinație în clădiri administrative și reabilitare anexă (c10)	UAT Brănești	Principalele lucrari de interventie asupra obiectivului de investitie sunt catalogate in urmatoarele categorii: -Se doreste consolidarea si modernizarea corpurilor C1, C2 s C3, precum si extinderea pe verticala pentru corpul C3 si crearea legaturilor interioare intre corpul C2 existent - Primarie si extinderile propuse din C3, atat la nivelul parterului cat si la nivelul etajului. Principalele obiective de interventie asupra obiectivului: - Lucrari de extindere a constructiei existente cu scopul propunerii unor noi spatii in cadrul functiunii de primarie - Lucrari de reabilitare termica a elementelor de anvelopa a cladirii, prin utilizarea eficienta a energiei in cladire si dimininuarea pierderilor energetice – parte vitrata si parte opaca - Lucrari de interventie asupra finisajelor interioare - Lucrari de compartimentare interioara - Lucrari specifice obtinerii avizului ISU - Lucrari de interventie asupra trotuarelor de garda perimetrale.	911,913,924	2. Creșterea nivelului de digitalizare a economiei și administrației publice și adoptarea conceptului de oraș inteligent.	PT	€1.808.666,68	PR 2021-2027 / Buget Local	UAT Brănești/ Unitati de invatamant	decembrie 2024	2025-2027	OS6. Întărirea capacității administrative pentru bună guvernare, servicii publice de calitate și cooperare metropolitană	Management de proiect, Consultanta pentru depunere cerere finantare, Dirigentie de santier, Verificare MLPAT, Audit financiar
105	Construire grădiniță cu program prelungit în incinta grădiniței existente „Rita Gărgărița"	UAT Brănești	Investiția propusa are ca finalitate construirea, amenajarea și dotarea unei gradinite cu program prelungit in incinta gradinitei existente „Rita Gargarita", în comuna Branesti, județul Ilfov. Principalele lucrari de interventie asupra obiectivului investitiei „Gradinita cu program prelungit in incinta gradinitei "Rita Gargarita" sunt catalogate in urmatoarele categorii: • Lucrari de construire a unui nou corp de cladire alipit la corpul C1 existent cu scopul propunerii unor noi spatii in cadrul functiunii de gradinita • Lucrari de interventie de tip alipire asupra corpului de cladire existent C1 – gradinita • Lucrari de reavbilitare termica asupra corpului de cladire existent C1 • Dotarea spațiilor educaționale • Lucrări de amenajare exterioară	28,33,884	10. Îmbunătățirea accesului la o infrastructură educațională modernă.	Contract de finantare semnat, contract de executie semnat, urmand a se emite ordinul de incepere	€1.573.988,05	PR 2021-2027 / Buget Local	UAT Brănești/ Unitati de invatamant	20.06.2024	31.12.2029	OS2. Dezvoltarea capitalului uman în vederea îmbunătățirii ofertei de forță de muncă prin asigurarea accesului cetățenilor la servicii publice de educație, sănătate și asistență socială	Management de proiect, Consultanta pentru depunere cerere finantare, Dirigentie de santier, Verificare MLPAT, Audit financiar
106	Modernizare si extindere Scoala Primara din sat Islaz, comuna Branesti, judet Ilfov	UAT Brănești	Se urmareste extinderea suprafetei construite a școlii primare de la suprafața construita de 441 mp masurata la suprafata construita de 538 mp. Scoala propusa va avea tot 5 Sali de clasa, care vor fi folosite ca atare in procesul educational, de la clasa pregatitoare la clasa a 4-a. Se propune o extensie pentru realizarea unei sali de recreatie de dimensiuni corespunzatoare, precum si o extensie pentru realizarea unor spatii sanitare corespunzatoare, pe sexe, cu grup sanitar separat pentru personal. Separat, se propune un acces independent pentru sala de recreatie. De asemenea, se va amplasa un cabinet medical, Se va aloca un spatiu pentru depozitar, in locul actualei centrale termice. Cele 5 sali de clasa au o capacitate totala de 100 de copii, pentru un teren de 2155 mp	28,33,884	10. Îmbunătățirea accesului la o infrastructură educațională modernă.	cerere de finantare aprobata in cadrul PR-BI 2021-2027	€828.289,68	PR 2021-2027 / Buget Local	UAT Brănești/ Unitati de invatamant	2/21/2024	31.12.2029	OS2. Dezvoltarea capitalului uman în vederea îmbunătățirii ofertei de forță de muncă prin asigurarea accesului cetățenilor la servicii publice de educație, sănătate și asistență socială	Management de proiect, Consultanta pentru depunere cerere finantare, Dirigentie de santier, Verificare MLPAT, Audit financiar
107	Amenajare parc in comuna Cernica	UAT Cernica	Amenajare parc prin dotare cu locuri de joaca, amenajare peisagistica	856,860,880	7. Creșterea suprafeței și îmbunătățirea substanțială a calității spațiilor și infrastructurilor verzi.	Fisa proiect	€10.000.000,00	PR 2021-2027	UAT Cernica	2024-2025	2029	OS4. Protejarea mediului ambiant, punerea în valoare a spațiului public, a patrimoniului cultural și a peisajului	
108	Dezvoltarea infrastructurii de agrement în comuna Cernica, județul Ilfov	UAT Cernica	Dezvoltarea unei zone de agrement destinata petrecerii timpului liber, activitatilor sportive si interactiunii sociale in comuna Cernica, judet Ilfov	107,903,905	7. Creșterea suprafeței și îmbunătățirea substanțială a calității spațiilor și infrastructurilor verzi.	fisa proiect	€5.000.000,00	PR 2021-2027, BUGET LOCAL	UAT Cernica	2025	2026-2027	OS4. Protejarea mediului ambiant, punerea în valoare a spațiului public, a patrimoniului cultural și a peisajului	
109	Digitalizarea administrației publice prin platforme/soluții digitale inovative de livrare a serviciilor publice la nivelul comunei Cernica, județul Ilfov	UAT Cernica	Obiectivul general este dezvoltarea de servicii e-guvernamentale, platforme, aplicații sau alte soluții digitale, oferite de UAT Cernica pentru cetățenii și întreprinderile din comuna Cernica, județul Ilfov	75,77	2. Creșterea nivelului de digitalizare a economiei și administrației publice și adoptarea conceptului de oraș inteligent.	fisa proiect	€400.000,00	PR 2021-2027	UAT Cernica	2025-2026	2026-2028	OT9. Dezvoltarea societății prin valorificarea avantajelor digitalizării	
110	Parc agrement Pădurea Roșu	UAT Chiajna	Alei pietonale si piste biciclete nepoluante,traseu tiroliana	857,877,894	7. Creșterea suprafeței și îmbunătățirea substanțială a calității spațiilor și infrastructurilor verzi.	Fisa proiect/ in faza de achizitie SF	€1.561.975,00	PR 2021-2027 / Fonduri europene nerambursabile, fonduri guvernamentale.	UAT Chiajna	2026	2026-2028	OS4. Protejarea mediului ambiant, punerea în valoare a spațiului public, a patrimoniului cultural și a peisajului	
111	Extindere școala Alexandru Odobescu, strada Păcii 72	UAT Chiajna	Extindere corp clădire școala Alexandru Odobescu cu grădiniță 7 clase	850,854,864	10. Îmbunătățirea accesului la o infrastructură educațională modernă.	Lucrări incepute	€974.000,00	PR 2021-2027	UAT Chiajna	2026	2026 - 2028	OS2. Dezvoltarea capitalului uman în vederea îmbunătățirii ofertei de forță de muncă prin asigurarea accesului cetățenilor la servicii publice de educație, sănătate și asistență socială	
112	Bazin înot	UAT Chiajna	Construire bazin înot semiolimpic	855,887	7. Creșterea suprafeței și îmbunătățirea substanțială a calității spațiilor și infrastructurilor verzi.	Fisa proiect/ in faza de achizitie SF	€3.600.000,00	PR 2021-2027 / FONDURI EUROPENE NERAMBURSABILE / BUGET LOCAL	UAT Chiajna	2026	2026 - 2028	OS4. Protejarea mediului ambiant, punerea în valoare a spațiului public, a patrimoniului cultural și a peisajului	
113	Parcări publice	UAT Chiajna	Parcare publică în vederea fluidizării traficului și eficientizării sistemului de parcaje	853,852,857	8. Creșterea mobilității și atractivității utilizării transportului public curat și nemotorizat.	Lucrări incepute	€1.100.000,00	PR 2021-2027 / BUGET LOCAL	UAT Chiajna	2025	2025 - 2027	OS5. Îmbunătățirea conectivității teritoriale	
114	Digitalizarea institutiilor publice din comuna Ciorogarla, judetul Ilfov	UAT Ciorogârla	Digitalizarea institutiilor publice - digitalizarea UAT Ciorogarla	910,923,907	2. Creșterea nivelului de digitalizare a economiei și administrației publice și adoptarea conceptului de oraș inteligent.	pregatire documentatie tehnica	€1.500.000,00	PR 2021-2027, BUGET LOCAL	UAT Ciorogârla	2025	2025-2026	OT9. Dezvoltarea societății prin valorificarea avantajelor digitalizării	
115	Dezvoltarea infrastructurii de agrement în comuna Ciorogârla, județul Ilfov	UAT Ciorogârla	Dezvoltarea unei zone de agrement destinata petrecerii timpului liber, activitatilor sportive si interactiunii sociale in comuna Cernica, judet Ilfov	903,905	7. Creșterea suprafeței și îmbunătățirea substanțială a calității spațiilor și infrastructurilor verzi.	pregatire documentatie tehnica	€5.000.000,00	PR 2021-2027, BUGET LOCAL	UAT Ciorogârla	2026	2026-2027	OS4. Protejarea mediului ambiant, punerea în valoare a spațiului public, a patrimoniului cultural și a peisajului	
116	Dezvoltarea infrastructurii de agrement, petrecere timp liber, sport si interactiune sociala in comuna Clinceni, judetul Ilfov	UAT Clinceni	Dezvoltare zona de agrement destinata petrecerii timpului liber cu includerea activitatilor spotive si interactiuni sociale destinate locuitorilor din comuna Clinceni, judet Ilfov	903,905	7. Creșterea suprafeței și îmbunătățirea substanțială a calității spațiilor și infrastructurilor verzi.	pregatire documentatie tehnica	€5.000.000,00	PR 2021-2027 / Buget local	UAT Clinceni	2025	2026-2027	OS4. Protejarea mediului ambiant, punerea în valoare a spațiului public, a patrimoniului cultural și a peisajului	
117	Primaria Clinceni-Primarie Smart	UAT Clinceni	Implementare sisteme digitalizare institutie publica	907,908,850	2. Creșterea nivelului de digitalizare a economiei și administrației publice și adoptarea conceptului de oraș inteligent.	pregatire documentatie tehnica	€500.000,00	PR 2021-2027 / Buget local	UAT Clinceni	2025	2026-2027	OT9. Dezvoltarea societății prin valorificarea avantajelor digitalizării	
118	Construire Centru Cultural Integrat și spații publice pentru comunitate în comuna Clinceni, județul Ilfov	UAT Clinceni	Dezvoltarea unei infrastructuri culturale și comunitare moderne și amenajarea de spații publice pentru activități culturale, educative, recreative și sociale; urmărește creșterea accesului la servicii culturale, participare comunitară și incluziune socială.	851,865,892	11. Protejarea și valorificarea patrimoniului cultural și stimularea dezvoltării infrastructurilor care contribuie la incluziunea socială în comunitate.	Fișă proiect		Fonduri europene / buget local	UAT Clinceni	2026	2026-2027	OS4. Protejarea mediului ambiant, punerea în valoare a spațiului public, a patrimoniului cultural și a peisajului	
119	Centru școlar multifuncțional	UAT Cornetu	Proiectul constă în construirea unui corp nou de clădire (C4) de înălțime P + 1 E, realizat pe structură tip cadre din beton armat, cu pereți de compartimentare de zidărie din blocuri de tip BCA. Suprafață construită: 1237 m2 Suprafață desfășurată: 2512 m2 Suprafață construită la sol totala: 3600 m2 Suprafață construită desfășurată la sol totala: 6699 m2	882	10. Îmbunătățirea accesului la o infrastructură educațională modernă.	contract de lucrari semnat	€7.258.227,00	PR 2021-2027 / Buget local - CJ Ilfov	UAT Cornetu	2024	2025-2027	OS2. Dezvoltarea capitalului uman în vederea îmbunătățirii ofertei de forță de muncă prin asigurarea accesului cetățenilor la servicii publice de educație, sănătate și asistență socială	
120	Dezvoltarea unei infrastructuri de agrement, petrecere timp liber, activitati sportive si culturale in comuna Dascalu	UAT Dascălu	Dezvoltarea unei infrastructuri de agrement, petrecere timp liber, activitati sportive si culturale in comuna Dascalu	905	7. Creșterea suprafeței și îmbunătățirea substanțială a calității spațiilor și infrastructurilor verzi.	SF	€5.000.000,00	PR 2021-2027, BUGET LOCAL	UAT Comuna Dascalu	2026	2026-2028	OS4. Protejarea mediului ambiant, punerea în valoare a spațiului public, a patrimoniului cultural și a peisajului	

121	Primaria Dascalu-Primarie SMART	UAT Dascălu	Sprijin pentru digitalizarea administrației publice prin platforme sau alte soluții digitale inovative de livrare a serviciilor publice și aplicații de tip smart city	75,77	2. Creșterea nivelului de digitalizare a economiei și administrației publice și adoptarea conceptului de oraș inteligent.	fisa proiect	€1.000.000,00	PR 2021-2027, BUGET LOCAL	UAT Comuna Dascalu	2026	2026-2028	OT9. Dezvoltarea societății prin valorificarea avantajelor digitalizării	
122	Construire corp nou P+2E – școală, amenajare teren de sport acoperit și descoperit, împrejmuire și utilități, strada Agricultorilor, FN, nr. cad. S5943, C.F. S5943, sat Fundeni, comuna Dobroești, județul Ilfov	UAT Dobroești	Se doreste realizarea unei scolii primare cu clasele 1-4, in satul Fundeni care sa suplimenteze necesarul de cerere. Aceasta a devenit necesara datorita cerintelor unităților de educatie școlară primară. P+2E, AMENAJARE TEREN SPORT ACOPERIT ȘI DESCOPERIT, ÎMPREJMUIRE ȘI UTILITĂȚI, nr. elevi-244	28,33	10. Îmbunătățirea accesului la o infrastructură educațională modernă.	Achizitie lucrari in curs	€6.294.023,37	PR 2021-2027, PRIORITATEA 6 O regiune cu infrastructură educațională modernă.	UAT Dobroești	2/22/2024	2026-2027	OS2. Dezvoltarea capitalului uman în vederea îmbunătățirii ofertei de forță de muncă prin asigurarea accesului cetățenilor la servicii publice de educație, sănătate și asistență socială	Asistență tehnică din partea proiectantului
123	Modificări interioare, extinderе corp C1 cu funcțiunea de Club Educațional și desființare corp C2, corp C3, corp C4, corp C5	UAT Dobroești	Se doreste modificarea și modernizarea deoarece aceasta a devenit necesara datorita cerintelor unităților de educatie școlară primară. Nr elevi-80	28	10. Îmbunătățirea accesului la o infrastructură educațională modernă.	contract de executie	€1.868.333,13	PR 2021-2027, PRIORITATEA 6 O regiune cu infrastructură educațională modernă.	UAT Dobroești	4/22/2024	2024-2025	OS2. Dezvoltarea capitalului uman în vederea îmbunătățirii ofertei de forță de muncă prin asigurarea accesului cetățenilor la servicii publice de educație, sănătate și asistență socială	Asistență tehnică din partea proiectantului
124	Construire cresa in comuna Domnesti, jud Ilfov	UAT Domnești	Construire cresa in comuna Domnesti, jud Ilfov	850	10. Îmbunătățirea accesului la o infrastructură educațională modernă.	SF	€864.689,00	PR 2021-2027, P6 / 6,1 / 1 / 2024	UAT Domnesti	2024	2024-2027	OS2. Dezvoltarea capitalului uman în vederea îmbunătățirii ofertei de forță de muncă prin asigurarea accesului cetățenilor la servicii publice de educație, sănătate și asistență socială	
125	Dezvoltare infrastructura de agrement in comuna Ganeasa, judet Ilfov	UAT Găneasa	Dezvoltarea unei zone de agrement destinata petrecerii timpului liber, activitatilor sportive si interactiunii sociale in comuna Ganeasa, judet Ilfov.	905	7. Creșterea suprafeței și îmbunătățirea substanțială a calității spațiilor și infrastructurilor verzi.	Elaborare fisa conceptuala, pregatire documentatie juridica	€5.000.000,00	PR 2021-2027 / Buget local	UAT Găneasa	2025	2026-2027	OS4. Protejarea mediului ambiant, punerea în valoare a spațiului public, a patrimoniului cultural și a peisajului	
126	Primăria Găneasa – primărie SMART	UAT Găneasa	Dezvoltare sisteme de digitalizare institutie publica	907,908,850	2. Creșterea nivelului de digitalizare a economiei și administrației publice și adoptarea conceptului de oraș inteligent.	Elaborare fisa conceptuala, pregatire documentatie juridica	€500.000,00	PR 2021-2027 / Buget local	UAT Găneasa	2025	2026-2027	OT9. Dezvoltarea societății prin valorificarea avantajelor digitalizării	
127	Construire Centru Integrat Multifunctional Cercetare, Educatie, Recuperare Medicala si amenajari functionale complementare	UAT Glina	Proiectul vizează realizarea unei infrastructuri moderne dedicate activităților de cercetare, formare educațională și furnizare de servicii de recuperare medicală, prin dezvoltarea unui spațiu integrat, adaptat nevoilor comunității.	30,63,907,909	11. Protejarea și valorificarea patrimoniului cultural și stimularea dezvoltării infrastructurilor care contribuie la incluziunea socială în comunitate.	Demarare proceduri documentatie tehnico-economica SF-	€4.000.000,00	PR 2021-2027	UAT Glina	2025	2025-2029	OS2. Dezvoltarea capitalului uman în vederea îmbunătățirii ofertei de forță de muncă prin asigurarea accesului cetățenilor la servicii publice de educație, sănătate și asistență socială	nu este cazul
128	Achizitie 2 buc. autobuze electrice de 50 locuri pentru transport elevi si activitati extrascolare.	UAT Glina	Proiectul se referă la dotarea administrației publice cu mijloace de transport ecologice, destinate asigurării transportului elevilor către unitățile de învățământ, precum și pentru activități educaționale și extrașcolare.	33,906	8. Creșterea mobilității și atractivității utilizării transportului public curat și nemotorizat.		€763.000,00	PR 2021-2027	UAT Glina			OS5. Îmbunătățirea conectivității teritoriale	
129	Construirea, echiparea și operaționalizarea unei creșe mici pentru maxim 4 grupe/40 copii în comuna Grădiștea, județul Ilfov	UAT Grădiștea	Clădirea creșei va avea: - Regim de înălțime: Parter + Etaj 1 - Înălțime maximă clădire: 9,41 m - Suprafața construită = 1008.37 mp - Suprafața desfășurată = 1298.05 mp - Volum = 5600 mc - Regimul de înălțime: parter+ etaj 1 (la etaj numai funcțiuni de tip administrativ sau tehnico-gospodărești)	868,882,850	10. Îmbunătățirea accesului la o infrastructură educațională modernă.	SF	€2.000.000,00	Prioritatea 6 - O regiune cu infrastructură educațională modernă, a PR 2021-2027. APELUL DE PROIECTE PR 2021-2027P6 / 6.1 / 1 / 2023	UATC Grădiștea, jud. Ilfov	20-Jun-24	2024-2029	OS2. Dezvoltarea capitalului uman în vederea îmbunătățirii ofertei de forță de muncă prin asigurarea accesului cetățenilor la servicii publice de educație, sănătate și asistență socială	
130	Reconversia funcțională a lacului Căldărușani	UAT Grădiștea	Activități de dragare pe o suprafață de aproximativ 10 ha, amenajarea în aria perimetrală a unor zone pietonale, a unor pontoane plutitoare, debarcader bărci hidrobiciclete, stație de bike sharing, foișoare pentru observații ornitologice, pavilion subacvatic multifuncțional, cu rol educativ și cultural, spațiu de alimetație publică, grupuri sanitare, instalare de retea WIFI	144,145,154,905,906	7. Creșterea suprafeței și îmbunătățirea substanțială a calității spațiilor și infrastructurilor verzi.	SF	€5.000.000,00	Prioritate: 7. O regiune atractivă și incluzivă a PR 2021-2027	ANAR/UATC Grădiștea, jud. Ilfov	Nov. 2024	2024-2029	OS4. Protejarea mediului ambiant, punerea în valoare a spațiului public, a patrimoniului cultural și a peisajului	
131	Extindere infrastructura scolară Școala Generală nr 1 Grădiștea	UAT Grădiștea	Realizarea de clase, laboratoare, săli de studiu, săli de odihnă, zonă de recreere studiu pe baza modelului funcțional școala de după școală pentru un nr. de aprox. 400 elevi, prin dotarea cu si integrarea de resurse pedagogice moderne si echipamente IT în procesul de predare-invatare, săli de curs, laboratoare, săli de studiu și de odihnă, zonă de recreere.	95,106,122	10. Îmbunătățirea accesului la o infrastructură educațională modernă.	SF	€3.000.000,00	Prioritatea 6 - O regiune cu infrastructură educațională modernă, a PR 2021-2027	UATC Grădiștea, jud. Ilfov	Mar-26	2024-2029	OS2. Dezvoltarea capitalului uman în vederea îmbunătățirii ofertei de forță de muncă prin asigurarea accesului cetățenilor la servicii publice de educație, sănătate și asistență socială	
132	Primăria Gruiu – primărie SMART	UAT Gruiu	Sprijin pentru digitalizarea administrației publice prin platforme sau alte soluții digitale inovative de livrare a serviciilor publice și aplicații de tip smart city.	75,77,160,907	2. Creșterea nivelului de digitalizare a economiei și administrației publice și adoptarea conceptului de oraș inteligent.	Fisa de proiect	€800.000,00	PR 2021-2027, Buget local	UAT GRUIU	2026	2027	OT9. Dezvoltarea societății prin valorificarea avantajelor digitalizării	
133	Amenajare Promenadă-zona șoseaua Giurgiului, în comuna Jilava, județul Ilfov	UAT Jilava	În vederea creșterii și transformarii zonelor locale deteriorate dar și pentru îmbunătățirea calității vieții locuitorilor, reabilitarea infrastructurii și revitalizarea spațiilor publice, se dorește amenajarea Promenadei - zona Șoseaua Giurgiului. Acest proiect are rolul de a modela zona șoselei Giurgiului, de a o face mai atractivă prin renovarea și reutilizarea spațiilor, prin crearea unui mediu locuibil mai sătătos și cu emisii scăzute de CO2 - prin refacerea partiii carosabile, crearea de spatii verzi, palntare de copaci, montare banci si cosuri de gunoi - aproximativ 3km.	134,135,136,887,903,905	7. Creșterea suprafeței și îmbunătățirea substanțială a calității spațiilor și infrastructurilor verzi.	Fisa de proiect	€2.500.000,00	PR 2021-2027 / Buget local	UAT Jilava	Jul-26	2026-.2027	OS4. Protejarea mediului ambiant, punerea în valoare a spațiului public, a patrimoniului cultural și a peisajului	
134	Amenajare Parc Morii din comuna Jilava	UAT Jilava	Creșterea atractivității spațiului natural prin amenajarea parcului Morii și redarea acestuia în circuitul public. Urmarim finantarea urmatoarele tipuri de activități asupra terenurilor supuse interventiei: - realizarea alei pietonale, piste pentru bicicliști, creare trotuare - amenajare spații verzi (defrișarea vegetației existente; modelarea terenului; plantarea cu plante perene /gazonarea suprafețelor, inclusiv plantare arbori și arbuști) - crearea de facilități pentru recreere pe terenul amenajat (ex. zone speciale amenajate pentru sport, locuri de joacă pentru copii, etc.) - dotare mobilier urban (bănci, coșuri de gunoi, toalete ecologice, suport parcare biciclete, împreimuire etc)	133,135,136,137,138,887,903,905	7. Creșterea suprafeței și îmbunătățirea substanțială a calității spațiilor și infrastructurilor verzi.	Fisa proiect	€500.000,00	PR 2021-2027 / Buget local	UAT Jilava	Jul-05	2026-2027	OS4. Protejarea mediului ambiant, punerea în valoare a spațiului public, a patrimoniului cultural și a peisajului	
135	Valorificarea turistica a Fortului 13 Penitenciar Bucuresti-Jilava	UAT Jilava	Valorificarea fortului 13 Penitenciarul București-i Jilava, în vederea redării acestuia în circuitul turistic, și integrarea obiectivului cu proiectele aferente axei 7, pentru crearea unui circuit de agrement și cultural cât mai complet, care să valorifice totodată potențialul UAT-ului. a Este vorba de nu mai puțin de 19 imobile, care au constituit istoricul Fort 13 Jilava, cu suprafața construită de 44.452 metri pătrați, având regimul juridic de monumente istorice, proiectul presupunand lucrari de consolidare, restaurare si conservare , creare acces si amenajare locuri de parcare.	55,59,60,890,909	11. Protejarea și valorificarea patrimoniului cultural și stimularea dezvoltării infrastructurilor care contribuie la incluziunea socială în comunitate.	Fisa proiect	€10.000.000,00	PR 2021-2027 / CJ Ilfov / Buget local	UAT Jilava	Jul-05	2026-2028	OS4. Protejarea mediului ambiant, punerea în valoare a spațiului public, a patrimoniului cultural și a peisajului	
136	Proiect integrat de regenerare verde-albastra, in zona raului Sabar	UAT Jilava	– revitalizarea culoarului de mobilitate verde-albastru aferent raului Sabar – modernizarea și extinderea infrastructurii pietonale și ciclistice pe malul râului – realizarea unui podeț pietonal și velo peste pârâul Sabar – mobilier urban modern, stații de încărcare pentru biciclete / trotinete electrice, sistem de iluminat cu tehnologie LED – rețea wireless cu acces gratuit la internet – amenajare a doua zone de joacă, alei pietonale in suprafata estimatat de aproxumativ 2km, amenajare a doua terenuri de sport	133,134,887,903,905	7. Creșterea suprafeței și îmbunătățirea substanțială a calității spațiilor și infrastructurilor verzi.	Fisa proiect	€1.000.000,00	PR 2021-2027 / Buget local / credit bancar	UAT Jilava	Jul-05	2026-2028	OS4. Protejarea mediului ambiant, punerea în valoare a spațiului public, a patrimoniului cultural și a peisajului	
137	Infiintare parc logistic-Steaua Sudului, comuna Jilava, judet Ilfov	UAT Jilava	Creare spatii birouri, industrie si servicii - suprafata aprox. 4ha. Infiintare parc logistic-Steaua Sudului, comuna Jilava, judet Ilfov, în vederea susținerii potențialului economic al localității și creșterea numărului locurilor de muncă. Construire si inchiriere cladiri industriale, pentru activitati de logistica, depozitare , productie si/sau distributie.	52	3. Consolidarea capacității de reziliență și a competitivității IMM, inclusiv prin acces la structuri moderne de sprijinire a afacerilor.	Fisa proiect	€5.000.000,00	PR 2021-2027: 1.000.000 / Buget local: 100.000, Consiliul județean: 400.000	UAT Jilava, Consiliul Județean	Jul-05	2026-2029	OS1. Susținerea unei dezvoltări economice durabile și a antreprenoriatului în vederea creării de locuri de muncă	
138	Amenajare spații verzi, loc de joacă, Cartier „Capace„ Comuna Jilava, județul Ilfov	UAT Jilava	Creșterea calității vieții și activităților aferente locuitorilor tineri ai UAT Jilava, prin amenajarea: spații verzi, loc de joacă, Cartier „Capace„ Comuna Jilava, județul Ilfov , si integrarea proiectului cu investitiilr din cadrul prioritatii 7. - crearea de facilități pentru recreere pe terenul amenajat , dotare mobilier urban (bănci, coșuri de gunoi, toalete ecologice, suport parcare biciclete, împreimuire etc) pe o suprafata de aproximativ 5000 mp.	133,134,135,136,887,903,905	7. Creșterea suprafeței și îmbunătățirea substanțială a calității spațiilor și infrastructurilor verzi.	Fisa de proiect	€400.000,00	PR 2021-2027 / Buget local / fonduri nerambursabile	UAT Jilava	Jul-05	2026-2027	OS4. Protejarea mediului ambiant, punerea în valoare a spațiului public, a patrimoniului cultural și a peisajului	
139	Construire Camin cultural in comuna Jilava, judet Ilfov	UAT Jilava	Necesitatea și oportunitatea proiectului au fost definite din perspectiva mai multor criterii, cel mai important fiind creșterea numărului de locuitori și binențeles a evenimentelor culturale, necesitatea unui spațiu cu destinația de cămin cultural care să respecte normele în vigoare. Cladire P+1, suprafata desfasurata de aproximativ 3000 mp, suprafata teren 4500 mp, suprafata construita la sol de aprox. 1200 mp.	134,135,904,909	11. Protejarea și valorificarea patrimoniului cultural și stimularea dezvoltării infrastructurilor care contribuie la incluziunea socială în comunitate.	Fisa de proiect	€2.000.000,00	PR 2021-2027 / Buget local / C.N.I.	UAT Jilava	15.09.2025	2026-2028	OS4. Protejarea mediului ambiant, punerea în valoare a spațiului public, a patrimoniului cultural și a peisajului	
140	Amenajare și modernizare Sală sport Școala gimnazială nr. 2, com. Jilava, jud. Ilfov	UAT Jilava	Creșterea calității învățământului de la nivelul UAT Jilava, și a retenției locuitorilor tineri, prin realizarea proiectului: Amenajare, modernizare si Sală sport Școala gimnazială nr. 2, com. Jilava, jud. Ilfov. Amenajare si reabilitare Sala de sport Scoala Gimnaziala nr. 1. Suprafata construita de aprox. 400 mp, desfasurata de aprox. 450 mp	131	10. Îmbunătățirea accesului la o infrastructură educațională modernă.	Fisa de proiect	€1.500.000,00	PR 2021-2027 / Buget local / C.N.I. / POIDS	UAT Jilava	2025 - lista sinteza CNI 2018	2026-2028	OS2. Dezvoltarea capitalului uman în vederea îmbunătățirii ofertei de forță de muncă prin asigurarea accesului cetățenilor la servicii publice de educație, sănătate și asistență socială	
141	Regenerare Urbana-Transformarea Bazei sportive din comuna Jilava,T43,P 165 in spatiu public	UAT Jilava	SF, constructii si amenajari sportive terenuri , amenajare spatii verzi. Teren pentru fotbal, Teren multifunctional pentru handbal, baschet, volei si tenis, - Cladire pentru vestiare, - Cabina de poarta, - Parcare, - Alei pietonale, - Spatii verzi	133,134,135,136,887,905	7. Creșterea suprafeței și îmbunătățirea substanțială a calității spațiilor și infrastructurilor verzi.	fisa de proiect	€10.000.000,00	PR 2021-2027 / Buget local	UAT Jilava	Jul-05	2026-2027	OS4. Protejarea mediului ambiant, punerea în valoare a spațiului public, a patrimoniului cultural și a peisajului	
142	Dezvoltarea infrastructurii de agrement, petrecerea timpului liber, sport și interacțiune socială și conservarea, protecția și valorificarea durabilă a patrimoniului cultural și a infrastructurilor destinate activităților culturale în afara zonelor urbane	UAT Jilava	Dezvoltarea infrastructurii de agrement, petrecerea timpului liber, sport și interacțiune socială și conservarea, protecția și valorificarea durabilă a patrimoniului cultural și a infrastructurilor destinate activităților culturale în afara zonelor urbane	133,134,887,903,905,909	7. Creșterea suprafeței și îmbunătățirea substanțială a calității spațiilor și infrastructurilor verzi.	Fisa proiect	€5.000.000,00	PR 2021-2027 / Buget local	UAT Jilava	Jul-05	2026-2027	OS4. Protejarea mediului ambiant, punerea în valoare a spațiului public, a patrimoniului cultural și a peisajului	
143	Dezvoltare infrastructura de agrement in comuna Moara Vlasiei, judet Ilfov	UAT Moara Vlăsiei	Dezvoltarea unei zone de agrement destinata petrecerii timpului liber, activitatilor sportive si interactiuni sociale pentru cetatenii comunei Jilava, judet Ilfov	138,172,173,887,905	7. Creșterea suprafeței și îmbunătățirea substanțială a calității spațiilor și infrastructurilor verzi.	Fisa proiect + plan conceptual	€5.000.000,00	Buget local / PR 2021-2027	UAT Moara Vlasiei	2025	2025-2026	OS4. Protejarea mediului ambiant, punerea în valoare a spațiului public, a patrimoniului cultural și a peisajului	
144	Amenajare parcare pe strada Cireșilor în comuna Mogoșoaia, județul Ilfov	UAT Mogoșoaia	Amenajare de parcări publice în proximitatea principalelor puncte de interes din cadrul comunei (Parcul Mogoșoaia 100 locuri parcare, Statie CFR Parc Mogosoaia 160 locuri parcare, Centrul Multifunctional 25 locuri parcare, etc.), precum și în zonele noi de dezvoltare. Proiectul prevede realizarea de parcari pe aprox 5000 mp. Proiectul se coreleaza cu modernizarea drumurilor.	113,146,147,894	8. Creșterea mobilității și atractivității utilizării transportului public curat și nemotorizat.		€200.000,00	PR 2021-2027 / Buget local	UAT Mogosoaia	2026	2026-2028	OS5. Îmbunătățirea conectivității teritoriale	
145	Amenajare parc Mogoșoaia	UAT Mogoșoaia	Gestionarea durabilă a suprafatei de 42 Ha de padure existenta, conservarea ecosistemelor terestre existente, stoparea și inversarea procesului de degradare a solului și stoparea declinului biodiversității prin crearea unui parc - padure urbana. Se vor crea alei pietonale si pentru biciclete	130,154,887	7. Creșterea suprafeței și îmbunătățirea substanțială a calității spațiilor și infrastructurilor verzi.		€12.600.000,00	PR 2021-2027 / Buget local	UAT Mogosoaia	2026	2026-2030	OS4. Protejarea mediului ambiant, punerea în valoare a spațiului public, a patrimoniului cultural și a peisajului	
146	Conexiunea DN1A - Aeroport Henri Coandă	UAT Mogoșoaia	Realizarea unei conexiuni rutiere care asigura fluidizarea traficului in zona Chitila, Mogosoaia, Buftea si imprejurimi prin crearea unei legaturi directe cu Aeroportul International Henri Coanda. Drumul propus are o lungime de 7.7 km cu cate o banda pe sens, piste de bicicleta si va fi integrata cu DR 4 din Proiect Orbital Bucuresti	52,894	9. Îmbunătățirea conectivității și accesibilității la TEN-T.	FISA PROIECT	€22.000.000,00	PR 2021-2027 / Buget local	UAT Mogosoaia	2026	2027-2030	OS5. Îmbunătățirea conectivității teritoriale	

147	Pod pietonal Lacul Mogosoaia	UAT Mogoşoaia	Imbunatatirea mobilității urbane și asigurarea accesului pietonal in conditii de siguranta pe traseul zona Livada (280ha) - parcul Mogosoaia, peste lacul Mogosoaia. Podul va avea o lungime de aproximativ 200 ml si o latime de 3 ml.	144,145,146,880	8. Creşterea mobilităţii şi atractivităţii utilizării transportului public curat şi nemotorizat.	FISA PROIECT	€1.800.000,00	PR 2021-2027 / Buget local	UAT Mogosoaia	2026	2026-2030	OS5. Îmbunătățirea conectivității teritoriale	
148	Parcare parc Mogosoaia	UAT Mogoşoaia	Amenajare de parcări publice în proximitatea principalelor puncte de interes din cadrul comunei (Parcul Mogoşoaia 100 locuri parcare, Statie CFR Parc Mogosoaia 160 locuri parcare, Centrul Multifunctional 25 locuri parcare, etc.), precum şi în zonele noi de dezvoltare. Proiectul prevede realizarea de parcari pe aprox 5000 mp. Proiectul se coreleaza cu modernizarea drumurilor.	144,145,147,894	8. Creşterea mobilităţii şi atractivităţii utilizării transportului public curat şi nemotorizat.	Studiu de fezabilitate	€600.000,00	PR 2021-2027 / Buget local	UAT Mogosoaia	2024	2024-2028	OS5. Îmbunătățirea conectivității teritoriale	
149	Puncte de incarcare bimodale pentru vehicule electrice	UAT Mogoşoaia	Accesul cetatenilor la servicii energetice durabile, moderne şi la preţuri accesibile prin achiziţia şi instalarea punctelor de încărcare bimodale pentru vehicule electrice, la nivelul comunei Mogosoaia, Judeţul Ilfov. Se vor infiinta statii de incarcare bimodale in fiecare parcare nou infiintata, respectiv minim 5 puncte cu minim 2 statii fiecare	193,914	8. Creşterea mobilităţii şi atractivităţii utilizării transportului public curat şi nemotorizat.	FISA PROIECT	€780.000,00	PR 2021-2027 / Buget local	UAT Mogosoaia	2027	2027-2030	OT8. Gestiunea riscurilor şi combaterea schimbărilor climatice	
150	Construcţie Şcoala primară şi gimnazială in Comuna Mogosoaia	UAT Mogoşoaia	Dezvoltarea infrastructurii de învăţământ şi asigurarea unei educaţii echitabile, favorabile incluziunii, prin constructia si dotarea a doua scolii primare si gimnaziale cu capacitate de 700 elevi	95,122,131	10. Îmbunătăţirea accesului la o infrastructură educaţională modernă.	FISA PROIECT	€16.000.000,00	PR 2021-2027 / Buget local	UAT Mogosoaia	2027	2027-2030	OS2. Dezvoltarea capitalului uman în vederea îmbunătăţirii ofertei de forţă de muncă prin asigurarea accesului cetăţenilor la servicii publice de educaţie, sănătate şi asistenţă socială	
151	Grădiniță în zona Livadă comuna Mogoşoaia, judeţul Ilfov	UAT Mogoşoaia	Dezvoltarea infrastructurii educaţionale prin construirea şi dotare unei gradinite Gradinita Zona Livada pentru 64 copii in 4 grupe cu program prelungit	103,105,150,884	10. Îmbunătăţirea accesului la o infrastructură educaţională modernă.	Studiu de fezabilitate - proiect in evaluare	€7.500.000,00	Fonduri nerambursabile, proiect depus la PR 2021-2027 Masura 6.1 / Buget local	UAT Mogosoaia	2025	2025-2030	OS2. Dezvoltarea capitalului uman în vederea îmbunătăţirii ofertei de forţă de muncă prin asigurarea accesului cetăţenilor la servicii publice de educaţie, sănătate şi asistenţă socială	
152	Educatie nonformala	UAT Mogoşoaia	Asigurarea de resurse pentru programe educaţionale extraşcolare şi extra-curriculare în vederea dezvoltarii învăţământului nonformal, în comuna Mogosoaia, Judeţul Ilfov. Proiecte ce vor fi desfasurate in colaborare cu organizatii neguvernamentale	62	10. Îmbunătăţirea accesului la o infrastructură educaţională modernă.	Fisa proiect	€800.000,00	PR 2021-2027 / Buget local	UAT Mogosoaia	2026	2026-2030	OS2. Dezvoltarea capitalului uman în vederea îmbunătăţirii ofertei de forţă de muncă prin asigurarea accesului cetăţenilor la servicii publice de educaţie, sănătate şi asistenţă socială	
153	Educatie on-line in comuna Mogosoaia	UAT Mogoşoaia	Asigurarea bazei materiale a unităţilor de învăţământ din comuna Mogosoaia, în vederea desfasurarii activităţilor didactice on-line	62	2. Creşterea nivelului de digitalizare a economiei şi administraţiei publice şi adoptarea conceptului de oraş inteligent.	Fisa proiect	€1.500.000,00	PR 2021-2027 / Buget local	UAT Mogosoaia	2026	2026-2030	OT9. Dezvoltarea societăţii prin valorificarea avantajelor digitalizării	
154	Lucrări de decolmatare, destufizare şi conservare lacul Mogosoaia	UAT Mogoşoaia	Decolmatare, destufizare şi protejarea in vederea utilizării durabile a ecosistemului Lacului Mogosoaia, gestionarea durabilă a suprafetelor de apa. Ultima decolmatare a fost relizata la nivelul anilor 1980, de aceea se impun lucrari specifice pentru o suprafata de 108 Ha de lac	130,145	7. Creşterea suprafeţei şi îmbunătăţirea substanţială a calităţii spaţiilor şi infrastructurilor verzi.	Fisa proiect	€5.400.000,00	PR 2021-2027 / Buget local	UAT Mogosoaia	2026	2026-2030	OS4. Protejarea mediului ambiant, punerea în valoare a spaţiului public, a patrimoniului cultural şi a peisajului	
155	Creare zone de agrement / petrecere timp liber	UAT Mogoşoaia	Crearea unei conexiuni pietonale între zona Livada şi pădurea Motocului	147,148,172	7. Creşterea suprafeţei şi îmbunătăţirea substanţială a calităţii spaţiilor şi infrastructurilor verzi.	Fisa proiect	€9.600.000,00	PR 2021-2027 / Buget local	UAT Mogosoaia	2026	2027-2030	OS4. Protejarea mediului ambiant, punerea în valoare a spaţiului public, a patrimoniului cultural şi a peisajului	
156	Reabilitare cladiri publice	UAT Mogoşoaia	Creşterea eficienţei energetice a clădirilor publice, în comuna Mogosoia, Judeţul Ilfov, prin reabilitarea termică a clădirilor publice. Schimbarea sistemului actual de incalzite in caldirile publice cu sisteme cu eficienta mare (pompe de caldura)	53,80,915	5. Creşterea eficienţei energetice în sectorul clădirilor la nivel regional.	Fisa proiect	€3.500.000,00	PR 2021-2027 / Buget local	UAT Mogosoaia	2026	2026-2030	OS6. Întărirea capacităţii administrative pentru bună guvernare, servicii publice de calitate şi cooperare metropolitană	
157	Mogosoaia verde- Campanii de constientizare privind protectia mediului	UAT Mogoşoaia	Constientizarea nevoii privind protectia mediului de catre locuitorii comunei Mogosoaia prin activitati de educatie în domeniul mediului şi a atenuării schimbărilor climatice. Proiecte ce vor fi desfasurate in colaborare cu organizatii guvernamentale si neguvernamentale	54,158	7. Creşterea suprafeţei şi îmbunătăţirea substanţială a calităţii spaţiilor şi infrastructurilor verzi.	Fisa proiect	€300.000,00	PR 2021-2027 / Buget local	UAT Mogosoaia	2026	2026-2030	OS4. Protejarea mediului ambiant, punerea în valoare a spaţiului public, a patrimoniului cultural şi a peisajului	
158	Elaborarea planurilor de atenuare şi adaptare la schimbările climatice	UAT Mogoşoaia	Implementarea obiectivelor de protecţie a mediului detaliate in cadrul strategiei de dezvoltare urbană prin elaborarea planurilor de atenuare şi adaptare la schimbările climatice pentru comuna Mogosoaia, Judeţul Ilfov.	157	7. Creşterea suprafeţei şi îmbunătăţirea substanţială a calităţii spaţiilor şi infrastructurilor verzi.	Fisa proiect	€230.000,00	PR 2021-2027 / Buget local	UAT Mogosoaia	2026	2026-2030	OT8. Gestiunea riscurilor şi combaterea schimbărilor climatice	
159	Comuna Mogosoaia - Digitalizarea transportului urban	UAT Mogoşoaia	Digitalizarea transportului urban integrat ca o componenta a dezvoltarii mobilității urbane pentru comuna Mogosoaia in acord cu prevederile PMUD. Instalarea unui sistem de informare a calatorilor in 45 statii de autobuz si corelate cu statia CFR PO Parc Mogosoaia	78,191,887,916	2. Creşterea nivelului de digitalizare a economiei şi administraţiei publice şi adoptarea conceptului de oraş inteligent.	Fisa proiect	€250.000,00	PR 2021-2027 / Buget local	UAT Mogosoaia	2026	2026-2030	OT9. Dezvoltarea societăţii prin valorificarea avantajelor digitalizării	
160	Mogosoaia - Servicii on line	UAT Mogoşoaia	Trecerea la utilizarea extinsă a tehnicilor digitale avansate în administratia publica prin crearea şi implementarea serviciilor on line. Implementarea unui sistem de depunere si eliberare documente fara prezenta fizica la ghiseu	75,77,202,908	2. Creşterea nivelului de digitalizare a economiei şi administraţiei publice şi adoptarea conceptului de oraş inteligent.	Fisa proiect	€550.000,00	PR 2021-2027 / Buget local	UAT Mogosoaia	2026	2026-2030	OT9. Dezvoltarea societăţii prin valorificarea avantajelor digitalizării	
161	Sistem inteligent de monitorizare urbana	UAT Mogoşoaia	Cresterea calitatii vietii cetatenilor prin realizarea unui sistem inteligent de monitorizare urbana ce cuprinde aprox 280 camere video, retea de fibra optica, dispecerat cu monitoare si capacitate de stocare.	200,201,908,914	2. Creşterea nivelului de digitalizare a economiei şi administraţiei publice şi adoptarea conceptului de oraş inteligent.	Fisa proiect	€1.000.000,00	PR 2021-2027 / Buget local	UAT Mogosoaia	2025	2025-2030	OT9. Dezvoltarea societăţii prin valorificarea avantajelor digitalizării	
162	Constructie si dotare Centre comunitare	UAT Mogoşoaia	Cultivarea spiritului comunitar prin promovarea unei vieți sănătoase la orice vârstă prin construirea şi dotarea de centre comunitare în comuna Mogosoaia, Judeţul Ilfov.	851,864,865	11. Protejarea şi valorificarea patrimoniului cultural şi stimularea dezvoltării infrastructurilor care contribuie la incluziunea socială în comunitate.	Proiect pentru dotare existent si Notă conceptuală pentru proiect nou	€5.600.000,00	PR 2021-2027 / Buget local	UAT Mogosoaia	2025	2025-2030	OT7. Promovarea incluziunii sociale, a egalității de șanse și a diversității	
163	Constructia si dezvoltare centru de conferinte si expozitii	UAT Mogoşoaia	Dezvoltarea unei infrastructuri urbane durabile prin crearea unui Centru de conferinte si expozitii ceea ce va asigura intarirea capacitatii de colaborare la nivel local si regional.	51	3. Consolidarea capacităţii de reziliență şi a competitivităţii IMM, inclusiv prin acces la structuri moderne de sprijinire a afacerilor.	Fisa proiect	€5.000.000,00	PR 2021-2027 / Buget local	UAT Mogosoaia	2026	2026-2030	OS1. Susținerea unei dezvoltări economice durabile și a antreprenoriatului în vederea creării de locuri de muncă	
164	Bază sportivă în comuna Mogoşoaia, judeţul Ilfov	UAT Mogoşoaia	Crearea bazei materiale necesare desfasurarii de programe/activităţi în domeniul sanatatii si sportului care va cuprinde un teren de fotbal, a unei sali de sport si a unei piste de alergare in aer liber. Baza sportiva va fi amplasata pe un teren de aprox 2 ha	857,877,905	7. Creşterea suprafeţei şi îmbunătăţirea substanţială a calităţii spaţiilor şi infrastructurilor verzi.	Studiu de fezabilitate	€8.500.000,00	PR 2021-2027 / Buget local	UAT Mogosoaia	2024	2025-2030	OS4. Protejarea mediului ambiant, punerea în valoare a spaţiului public, a patrimoniului cultural şi a peisajului	
165	Amenajare spatii urbane	UAT Mogoşoaia	Dezvoltarea unei comunităţi durabile prin promovarea de măsuri sustenabile de amenajare a spaţiilor urbane.	867	7. Creşterea suprafeţei şi îmbunătăţirea substanţială a calităţii spaţiilor şi infrastructurilor verzi.	Fisa proiect	€3.000.000,00	PR 2021-2027 / Buget local	UAT Mogosoaia	2026	2027-2030	OS4. Protejarea mediului ambiant, punerea în valoare a spaţiului public, a patrimoniului cultural şi a peisajului	
166	Completare trotuare pe Şos. Bucureşti – Târgovişte (DN 1A) în Comuna Mogoşoaia, judeţ Ilfov	UAT Mogoşoaia	Imbunătăţirea infrastructurii rutiere şi pietonale prin modernizarea a 10 km de trotuare în comuna Mogosoaia	144,146,147,893	8. Creşterea mobilităţii şi atractivităţii utilizării transportului public curat şi nemotorizat.	PT	€1.300.000,00	PR 2021-2027 / Buget local	UAT Mogosoaia	2025	2025-2030	OS5. Îmbunătățirea conectivității teritoriale	
167	Consolidarea capacităţii funcţionarilor publici şi a partenerilor sociali de a se implica în formularea şi promovarea dezvoltării durabile la nivel local, prin introducerea de sisteme şi standarde comune în administraţia publică locală ce optimizează procesele orientate către beneficiari	UAT Mogoşoaia	Performanta funcţionarilor publici şi a administratiei publice locale în formularea şi promovarea dezvoltării durabile la nivel local prin introducerea de sisteme şi standarde comune în administraţie pentru dezvoltarea unor instituţii publice eficiente, responsabile şi transparente la toate nivelurile pentru optimizarea proceselor orientate către beneficiari. Se propune automatizarea proceselor de baza in managementul documentelor si implementarea semnaturii electronice pe anumite fluxuri de lucru.	75,77,202,908,910,912,914	2. Creşterea nivelului de digitalizare a economiei şi administraţiei publice şi adoptarea conceptului de oraş inteligent.	Fisa proiect	€600.000,00	PR 2021-2027 / Buget local	UAT Mogosoaia	2026	2026-2028	OS6. Întărirea capacităţii administrative pentru bună guvernare, servicii publice de calitate şi cooperare metropolitană	
168	Amenajare piaţă în comuna Mogoşoaia, judeţ Ilfov	UAT Mogoşoaia	Realizarea unor lucrări de amenajare a unei pieţe agroalimentare, infrastructura necesară pentru a comercializa produsele agroalimentare în condiţiile igienico-sanitare normale, inclusiv amenajarea de trotuare, spaţii verzi şi mobilier urban (corpuri de iluminat, locuri de stat)	162	3. Consolidarea capacităţii de reziliență şi a competitivităţii IMM, inclusiv prin acces la structuri moderne de sprijinire a afacerilor.	SF	€2.500.000,00	PR 2021-2027 / Buget local	UAT Mogosoaia	2026	2026-2027	OS1. Susținerea unei dezvoltări economice durabile și a antreprenoriatului în vederea creării de locuri de muncă	
169	Construire bibliotecă şi spaţiu de recreere în Comuna Mogoşoaia, demolare construcţii existente (C1)	UAT Mogoşoaia	Realizarea unei clădiri cu rolul de bibliotecă şi spaţiu de recreere	151	11. Protejarea şi valorificarea patrimoniului cultural şi stimularea dezvoltării infrastructurilor care contribuie la incluziunea socială în comunitate.	PT	€1.700.000,00	PR 2021-2027 / Buget local	UAT Mogosoaia	2026	2027-2028	OS4. Protejarea mediului ambiant, punerea în valoare a spaţiului public, a patrimoniului cultural şi a peisajului	
170	Amenajare urbană lac 3	UAT Mogoşoaia	Decolmatarea albiei şi amenajari hidrotehnice amonte si aval	147,154	7. Creşterea suprafeţei şi îmbunătăţirea substanţială a calităţii spaţiilor şi infrastructurilor verzi.	Fisa proiect	€1.000.000,00	PR 2021-2027 / Buget local	UAT Mogosoaia	2026	2027-2030	OS4. Protejarea mediului ambiant, punerea în valoare a spaţiului public, a patrimoniului cultural şi a peisajului	
171	Amenajare locuinţe sociale, în Comuna Mogoşoaia, judeţ Ilfov	UAT Mogoşoaia	Îmbunătăţirea condiţiilor de trai pentru persoanele şi familiile aflate în situaţii de vulnerabilitate socială, prin amenajarea, reabilitarea sau dotarea unor locuinţe destinate acestui scop.	101,886	11. Protejarea şi valorificarea patrimoniului cultural şi stimularea dezvoltării infrastructurilor care contribuie la incluziunea socială în comunitate.	Fisa proiect	€5.000.000,00	PR 2021-2027 / Buget local	UAT Mogosoaia	2025	2025-2030	OT7. Promovarea incluziunii sociale, a egalității de șanse și a diversității	
172	Amenajare promenada lac Mogosoaia intre strada Lupu si strada I.C Bratianu	UAT Mogoşoaia	Dezvoltarea infrastructurii de agrement si relaxare in zona lacului Mogosoaia, prin realizarea unei promenade pietonale moderne si accesibile.	145,146,147,148	7. Creşterea suprafeţei şi îmbunătăţirea substanţială a calităţii spaţiilor şi infrastructurilor verzi.	SF	€1.700.000,00	PR 2021-2027 / Buget local	UAT Mogosoaia	2025	2025-2030	OS4. Protejarea mediului ambiant, punerea în valoare a spaţiului public, a patrimoniului cultural şi a peisajului	
173	Infiintare centru de agrement in Comuna Nuci, judet Ilfov	UAT Nuci	Dezvoltarea unei zone de agrement destinata petrecerii timpului liber, activitatilor sportive si interactiunii sociale in comuna Nuci, judet Ilfov	142,143,174	7. Creşterea suprafeţei şi îmbunătăţirea substanţială a calităţii spaţiilor şi infrastructurilor verzi.	Fisa proiect	€4.000.000,00	PR 2021-2027 / Buget local	UAT Nuci	2025	2026-2027	OS4. Protejarea mediului ambiant, punerea în valoare a spaţiului public, a patrimoniului cultural şi a peisajului	Nu este cazul.
174	Modernizare Parc de agrement, oras Bragadiru, judetul Ilfov	UAT Bragadiru	Modernizare Parc de agrement, oras Bragadiru, judetul Ilfov	173,197	7. Creşterea suprafeţei şi îmbunătăţirea substanţială a calităţii spaţiilor şi infrastructurilor verzi.	In proiectare faza DALI	€8.000.000,00	PR 2021-2027 / APELUL DE PROIECTE PR 2021-2027P3 / 3.5 / 1 / 2024	UAT Bragadiru	2024	2029	OS4. Protejarea mediului ambiant, punerea în valoare a spaţiului public, a patrimoniului cultural şi a peisajului	
175	Construirea unei Creşe in Cartierul pentru Tineri	UAT Buftea	Îmbunătăţirea accesului la servicii de calitate în educaţie, formare şi învăţare.	896	10. Îmbunătăţirea accesului la o infrastructură educaţională modernă.	Proiect tip (Ordin MLPDA nr. 1406/2022)	€3.453.015,12	PR 2021-2027; C.N.I	UAT Buftea	2025	36 luni	OS2. Dezvoltarea capitalului uman în vederea îmbunătăţirii ofertei de forţă de muncă prin asigurarea accesului cetăţenilor la servicii publice de educaţie, sănătate şi asistenţă socială	
176	Crearea/modernizarea cabinetelor medicale din cadrul unitatilor de invatamant	UAT Buftea	Creşterea standardelor de asistenţă medicală pentru unităţile de învăţământ prin crearea/asigurarea funcţionării cabinetelor medicale în cadrul acestora	43,74	10. Îmbunătăţirea accesului la o infrastructură educaţională modernă.	Fisa proiect	€200.000,00	PR 2021-2027 / PNRR Componenta V.3 O Românie educată -infrastructură şcolară şi universitară	UAT Buftea	2026	24 luni	OS2. Dezvoltarea capitalului uman în vederea îmbunătăţirii ofertei de forţă de muncă prin asigurarea accesului cetăţenilor la servicii publice de educaţie, sănătate şi asistenţă socială	

177	Dezvoltarea de pachete integrate în scopul atragerii în sistemul de învățământ a persoanelor din categoria grupurilor vulnerabile (copii de etnie romă, copii din familii defavorizate)	UAT Buftea	Facilitati introduse în scopul atragerii în sistemul de învățământ a persoanelor din categoria grupurilor vulnerabile (copii de etnie romă, copii din familii defavorizate)	884,898,850	11. Protejarea și valorificarea patrimoniului cultural și stimularea dezvoltării infrastructurilor care contribuie la incluziunea socială în comunitate.	Fisa proiect	€150.000,00	PR 2021-2027 / POEO	UAT Buftea	2026	12 luni	OT7. Promovarea incluziunii sociale, a egalității de șanse și a diversității	
178	Eficientizare energetică Lot 1-Centru, Blocurile PM1, PM2, PM3, PM8, Vile Judecătorie, orașul Buftea, Județul Ilfov	UAT Buftea	Renovare energetică moderată a clădirilor rezidențiale multifamiliale.	179,180,181	5. Creșterea eficienței energetice în sectorul clădirilor la nivel regional.	DALI (proiect depus -PNRR - in evaluare; a fost depus si in cadrul PR BI 2021-2027 - 10 iulie 2024)	€3.152.148,16	PR 2021-2027 (Prioritatea 3 – O regiune prietenoasă cu mediul, 3.1 - Creșterea eficienței energetice în clădirile rezidențiale) PNRR (C5-Valul Renovării), PDD Buget local Surse private	UAT Buftea	2023 - 2024	24 luni	OT8. Gestiunea riscurilor și combaterea schimbărilor climatice	
179	Eficientizare energetică Lot 2-Săbăreni, Blocurile A si Bloc B	UAT Buftea	Renovare energetică moderată a clădirilor rezidențiale multifamiliale.	178,180,181	5. Creșterea eficienței energetice în sectorul clădirilor la nivel regional.	DALI (proiect depus -PNRR - in evaluare; a fost depus si in cadrul PR BI 2021-2027 - 10 iulie 2024)	€1.317.092,00	PR 2021-2027 (Prioritatea 3 – O regiune prietenoasă cu mediul, 3.1 - Creșterea eficienței energetice în clădirile rezidențiale) PNRR (C5-Valul Renovării), PDD Buget local Surse private	UAT Buftea	2023 - 2024	24 luni	OT8. Gestiunea riscurilor și combaterea schimbărilor climatice	
180	Eficientizare energetică Lot 3-Studio-Blocuri, 13, 15, 19, 24, 29, 35, orașul Buftea, județul Ilfov	UAT Buftea	Renovare energetică moderată a clădirilor rezidențiale multifamiliale.	178,179,181	5. Creșterea eficienței energetice în sectorul clădirilor la nivel regional.	DALI (proiect depus -PNRR - octombrie 2022; PR BI 2021-2027 - 10 iulie 2024, Program național - aprilie 2025)	€5.124.849,24	PR 2021-2027 (Prioritatea 3 – O regiune prietenoasă cu mediul, 3.1 - Creșterea eficienței energetice în clădirile rezidențiale) PNRR (C5-Valul Renovării) Buget local Surse private	UAT Buftea	2023 - 2024	24 luni	OT8. Gestiunea riscurilor și combaterea schimbărilor climatice	
181	Eficientizare energetică Lot 4 - Studio, Blocurile 36, 7, 7 bis, 12 bis scara B, 6, 21, orașul Buftea, Județul Ilfov	UAT Buftea	Renovare energetică moderată a clădirilor rezidențiale multifamiliale.	178,179,180	5. Creșterea eficienței energetice în sectorul clădirilor la nivel regional.	DALI (proiect depus -PNRR - octombrie 2022; PR BI 2021-2027 - 10 iulie 2024)	€3.075.102,80	PR 2021-2027 (Prioritatea 3 – O regiune prietenoasă cu mediul, 3.1 - Creșterea eficienței energetice în clădirile rezidențiale) PNRR (C5-Valul Renovării), PDD Buget local Surse private	UAT Buftea	2023 - 2024	24 luni	OT8. Gestiunea riscurilor și combaterea schimbărilor climatice	
182	Eficientizarea energetica a cladirilor LOT 5 (fost Lot 4 POR)	UAT Buftea	Renovare energetică moderată a clădirilor rezidențiale multifamiliale.	178,179,180	5. Creșterea eficienței energetice în sectorul clădirilor la nivel regional.	Lucări începute 2025	€6.973.123,16	PR 2021-2027 (Prioritatea 3 – O regiune prietenoasă cu mediul, 3.1 - Creșterea eficienței energetice în clădirile rezidențiale) PNRR (C5-Valul Renovării), PDD Buget local Surse private	UAT Buftea	2024	24 luni	OT8. Gestiunea riscurilor și combaterea schimbărilor climatice	
183	Eficientizare energetică – Corp C3, orașul Buftea, Județul Ilfov	UAT Buftea	Renovare energetică moderată a clădirilor publice.	184,185,186	5. Creșterea eficienței energetice în sectorul clădirilor la nivel regional.	DALI (proiect depus -PNRR - In evaluare)	€3.789.145,64	PR 2021-2027 (Prioritatea 3 – O regiune prietenoasă cu mediul, 3.2 - Creșterea eficienței energetice în clădirile publice) PNRR (C5-Valul Renovării), AFM, PDD,Buget local Surse private	UAT Buftea	2024	24 luni	OT8. Gestiunea riscurilor și combaterea schimbărilor climatice	
184	Reabilitare energetică Primaria Buftea, oraș Buftea, Județ Ilfov	UAT Buftea	Renovarea clădirilor publice în vederea creșterii eficienței energetice.	182,183,185,186	5. Creșterea eficienței energetice în sectorul clădirilor la nivel regional.	DALI	€2.403.808,72	PR 2021-2027 (Prioritatea 3 – O regiune prietenoasă cu mediul, 3.2 - Creșterea eficienței energetice în clădirile publice) PNRR (C5-Valul Renovării), AFM, PDD Buget local Surse private	UAT Buftea	2025	12 luni	OT8. Gestiunea riscurilor și combaterea schimbărilor climatice	
185	Eficientizarea energetica a unitatilor de invatamant Proiecte depuse "Creșterea eficienței energetice și nivelului de siguranță la acțiuni seismice-Școala nr. 2-Corp C1, din orașul Buftea", cod smis 352358 si "Creșterea eficienței energetice și nivelului de siguranță la acțiuni seismice-Gradinița "Raza de Soare" din orașul Buftea", cod smis 352411	UAT Buftea	Renovarea clădirilor publice în vederea creșterii eficienței energetice.	182,183,184,924	5. Creșterea eficienței energetice în sectorul clădirilor la nivel regional.	Fisa proiect	€1.500.000,00	PR 2021-2027 (Prioritatea 3 – O regiune prietenoasă cu mediul, 3.2 - Creșterea eficienței energetice în clădirile publice) PNRR (C5-Valul Renovării) Buget local Surse private	UAT Buftea	2025	24 luni	OT8. Gestiunea riscurilor și combaterea schimbărilor climatice	
186	Renovări clădiri publice în vederea creșterii eficienței energetice	UAT Buftea	Renovarea clădirilor publice în vederea creșterii eficienței energetice	183,184,185,924	5. Creșterea eficienței energetice în sectorul clădirilor la nivel regional.	Fisa proiect	€4.000.000,00	PR 2021-2027 (Prioritatea 3 – O regiune prietenoasă cu mediul, 3.2 - Creșterea eficienței energetice în clădirile publice) PNRR (C5-Valul Renovării), PDD Buget local Surse private	UAT Buftea	2025-2026	36 luni	OT8. Gestiunea riscurilor și combaterea schimbărilor climatice	
187	Utilizarea surselor de energie regenerabilă pentru producerea de energie dedicată consumului propriu al clădirilor publice (de exemplu, panouri fotovoltaice)	UAT Buftea	Utilizarea surselor de energie regenerabile pentru producerea de energie dedicată consumului propriu al clădirilor publice (de exemplu, panouri fotovoltaice)	914,924	5. Creșterea eficienței energetice în sectorul clădirilor la nivel regional.	Fisa proiect	€10.000.000,00	PR 2021-2027 (Prioritatea 3 – O regiune prietenoasă cu mediul, 3.2 - Creșterea eficienței energetice în clădirile publice) PNRR (C5-Valul Renovării) Buget local Surse private	UAT Buftea	2025-2026	24 luni	OT8. Gestiunea riscurilor și combaterea schimbărilor climatice	
188	Modernizarea arhitecturală și peisagistică a spațiilor verzi aferente aliniamentelor stradale in Cartier Tineri	UAT Buftea	Amenajarea spatiilor verzi aferente aliniamentelor stradale	189,196,197	7. Creșterea suprafeței și îmbunătățirea substanțială a calității spațiilor și infrastructurilor verzi.	Fisa proiect	€2.500.000,00	PR 2021-2027 (Prioritatea 7 – O regiune atractivă și incluzivă, 7.2 - Îmbunătățirea mediului urban prin regenerarea spațiilor publice), Buget local	UAT Buftea	2025	24 luni	OS4. Protejarea mediului ambiant, punerea în valoare a spațiului public, a patrimoniului cultural și a peisajului	
189	Modernizarea arhitecturală și peisagistică a spațiilor verzi aferente aliniamentelor stradale si cladirilor rezidentiale in Cartier Studio	UAT Buftea	Amenajarea spatiilor verzi aferente aliniamentelor stradale.	188,196,197	7. Creșterea suprafeței și îmbunătățirea substanțială a calității spațiilor și infrastructurilor verzi.	Fisa proiect	€2.000.000,00	PR 2021-2027 (Prioritatea 7 – O regiune atractivă și incluzivă, 7.2 - Îmbunătățirea mediului urban prin regenerarea spațiilor publice), Buget local	UAT Buftea	2025-2026	24 luni	OS4. Protejarea mediului ambiant, punerea în valoare a spațiului public, a patrimoniului cultural și a peisajului	
190	Reamenajare Centru Buftea	UAT Buftea	Reamenajarea Centrului Orasului Buftea	853	7. Creșterea suprafeței și îmbunătățirea substanțială a calității spațiilor și infrastructurilor verzi.	Fisa proiect	€4.500.000,00	PR 2021-2027 (Prioritatea 7 – O regiune atractivă și incluzivă, 7.2 - Îmbunătățirea mediului urban prin regenerarea spațiilor publice), Buget local	UAT Buftea	2025-2026	24 luni	OS4. Protejarea mediului ambiant, punerea în valoare a spațiului public, a patrimoniului cultural și a peisajului	
191	Mobilitate urbană-construire autobază și achiziționare mijloace de transport public fără emisii de CO2, inclusiv stații de încărcare	UAT Buftea	Dezvoltarea unui serviciu de transport public "verde".	78,192,193,194	8. Creșterea mobilității și atractivității utilizării transportului public curat și nemotorizat.	SF	€15.309.653,01	PR 2021-2027 (Prioritatea 4 - O regiune cu mobilitate ridicată), PNRR, Buget local	UAT Buftea	2022 2025	27 luni	OS5. Îmbunătățirea conectivității teritoriale	
192	Terminal Multimodal de tip park & ride în zona Gării Buftea, pe strada Liceului	UAT Buftea	Realizarea Terminal Multimodal de tip park & ride în zona Gării Buftea, pe strada Liceului	191,194	8. Creșterea mobilității și atractivității utilizării transportului public curat și nemotorizat.	Fisa proiect	€500.000,00	PR 2021-2027 (Prioritatea 5 – O regiune accesibilă), Buget local	UAT Buftea	2025-2026	24 luni	OS5. Îmbunătățirea conectivității teritoriale	
193	Extinderea, modernizarea și dotarea cu infrastructură de încărcare a autobuzelor electrice a autobazei de care beneficiază SC Regio Serv Transport SRL	UAT Buftea	Extinderea, modernizarea și dotarea cu infrastructură de încărcare a autobuzelor electrice a autobazei de care beneficiază SC Regio Serv Transport SRL	149,191	8. Creșterea mobilității și atractivității utilizării transportului public curat și nemotorizat.	Fisa proiect	€100.000,00	PR 2021-2027 (Prioritatea 4 - O regiune cu mobilitate ridicată), Buget local	UAT Buftea	2025-2026	12 luni	OS5. Îmbunătățirea conectivității teritoriale	
194	Realizarea coridorului de Transport Rapid cu Autobuzul pe ruta Buftea-Străulești (13 km)	UAT Buftea	Dezvoltarea infrastructurii de transort prin Realizarea coridorului de Transport Rapid cu Autobuzul pe ruta Buftea-Străulești (13 km)	191,192	8. Creșterea mobilității și atractivității utilizării transportului public curat și nemotorizat.	Fisa proiect	€105.000.000,00	PR 2021-2027 (Prioritatea 4 - O regiune cu mobilitate ridicată), Buget local	UAT Buftea	2028-2030	48 luni	OS5. Îmbunătățirea conectivității teritoriale	
195	Promenada Buftea	UAT Buftea	Proiect complex - promenada multifunctionala pe malul raului Colentina (lacurile Buciumeni si Flamanzeni)- piste-alee pietonala-zone de recreere	887,905	7. Creșterea suprafeței și îmbunătățirea substanțială a calității spațiilor și infrastructurilor verzi.	Studiu de fezabilitate	€9.417.249,44	PR 2021-2027 (Prioritatea 7 - O regiune atractivă și incluzivă), Buget local	UAT Buftea	2024	24 luni	OS4. Protejarea mediului ambiant, punerea în valoare a spațiului public, a patrimoniului cultural și a peisajului	
196	Parc Lac Buftea	UAT Buftea	Amenjarea unui parc recreativ multifunctional pe o suprafata de 105.838 mp	188,189,197,887	7. Creșterea suprafeței și îmbunătățirea substanțială a calității spațiilor și infrastructurilor verzi.	Studiu de fezabilitate (a fost depus in cadrul PR BI 2021-2027 - 14 februarie 2025)	€10.008.009,45	PR 2021-2027 (Prioritatea 7 - O regiune atractivă și incluzivă), Buget local	UAT Buftea	2025-2026	36 luni	OS4. Protejarea mediului ambiant, punerea în valoare a spațiului public, a patrimoniului cultural și a peisajului	
197	Parc integrat pentru recreere, sport și agrement, strada Știrbei Vodă, Orașul Buftea	UAT Buftea	Amenajarea complexă va ridica calitatea spațiilor verzi, creșterea gradului de dotare a zonei, mărirea confortului urban și îmbunătățirea calității mediului.	188,189,195,196,887,903,905	7. Creșterea suprafeței și îmbunătățirea substanțială a calității spațiilor și infrastructurilor verzi.	SF	€6.170.409,13	PR 2021-2027 (Prioritatea 7 - O regiune atractivă și incluzivă), Buget local	UAT Buftea	2025 - 2026	24 luni	OS4. Protejarea mediului ambiant, punerea în valoare a spațiului public, a patrimoniului cultural și a peisajului	
198	Amenajare loc de agrement pentru copii Cartier Sabareni	UAT Buftea	Amenajare loc de agrement, petrecerea timpului liber si sport pentru copii	195,196,197,887,905	7. Creșterea suprafeței și îmbunătățirea substanțială a calității spațiilor și infrastructurilor verzi.	Lucrări începute	€240.387,07	PR 2021-2027 (Prioritatea 7 - O regiune atractivă și incluzivă), Buget local	UAT Buftea	2024-2025	12 luni	OS4. Protejarea mediului ambiant, punerea în valoare a spațiului public, a patrimoniului cultural și a peisajului	
199	Amenajare maluri si dotare ambarcatiuni electrice	UAT Buftea	Valorificarea potențialului turistic al orașului prin amenajare maluri si dotare ambarcatiuni electrice	853	7. Creșterea suprafeței și îmbunătățirea substanțială a calității spațiilor și infrastructurilor verzi.	Fisa proiect	€10.000.000,00	PR 2021-2027 (Prioritatea 7 - O regiune atractivă și incluzivă), Buget local	UAT Buftea	2026-2028	24 luni	OS4. Protejarea mediului ambiant, punerea în valoare a spațiului public, a patrimoniului cultural și a peisajului	
200	Implementarea sistemului de supraveghere video in Cartier Tineri	UAT Buftea	Cresterea sigurantei cetatenilor in Cartierul de Tineri.	161,201,908	2. Creșterea nivelului de digitalizare a economiei și administrației publice și adoptarea conceptului de oraș inteligent.	Fisa proiect	€500.000,00	PR 2021-2027	UAT Buftea	2025 - 2026	24 luni	OS6. Întărirea capacității administrative pentru bună guvernare, servicii publice de calitate și cooperare metropolitană	
201	Extindere sistem de supraveghere video Cartier Studio	UAT Buftea	Cresterea sigurantei cetatenilor in Cartierul Studio.	161,200,908	2. Creșterea nivelului de digitalizare a economiei și administrației publice și adoptarea conceptului de oraș inteligent.	Fisa proiect	€500.000,00	PR 2021-2027	UAT Buftea	2025-2026	24 luni	OS6. Întărirea capacității administrative pentru bună guvernare, servicii publice de calitate și cooperare metropolitană	
202	Smart governance prin-digitalizarea procesului de depunere a documentelor de către cetățeni pentru obținerea de autorizații/avize de la primărie, în paralel cu digitalizarea procedurilor de urmărire a actelor realizate de funcționarii din administrația locală	UAT Buftea	Digitalizarea procesului de depunere a documentelor de către cetățeni pentru obținerea de autorizații/avize de la primărie, în paralel cu digitalizarea procedurilor de urmărire a actelor realizate de funcționarii din administrația locală pentru creșterea transparenței actului de guvernare (smart governance)	75,77,160,907,915	2. Creșterea nivelului de digitalizare a economiei și administrației publice și adoptarea conceptului de oraș inteligent.	Fisa proiect	€40.000,00	PR 2021-2027	UAT Buftea	2025 - 2027	24 luni	OT9. Dezvoltarea societății prin valorificarea avantajelor digitalizării	

203	Soluții digitale de tip smart living: asigurarea WiFi gratuit în spații publice și în mijloacele de transport în comun	UAT Buftea	Implementarea de soluții digitale de tip smart living: asigurarea WiFi gratuit în spații publice și în mijloacele de transport în comun	78	2. Creșterea nivelului de digitalizare a economiei și administrației publice și adoptarea conceptului de oraș inteligent.	Fisa proiect	€40.000,00	PR 2021-2027	UAT Buftea	2025-2027	24 luni	OT9. Dezvoltarea societății prin valorificarea avantajelor digitalizării	
204	Îmbunătățirea nivelului de instruire digitală a locuitorilor orașului (smart people) pentru a stimula și facilita participarea acestora la luarea deciziilor	UAT Buftea	Îmbunătățirea nivelului de instruire digitală a locuitorilor orașului (smart people) pentru a stimula și facilita participarea acestora la luarea deciziilor	62,202,203,912	2. Creșterea nivelului de digitalizare a economiei și administrației publice și adoptarea conceptului de oraș inteligent.	Fisa proiect	€25.000,00	PR 2021-2027	UAT Buftea	2025-2027	12 luni	OT9. Dezvoltarea societății prin valorificarea avantajelor digitalizării	
205	Parc integrat pentru recreere, sport și agrement în Cartierul pentru Tineri din Oras Buftea	UAT Buftea	Amenjarea unui parc recreativ multifunctional în Cartierul pentru Tineri din Oras Buftea	195,196,887,905	7. Creșterea suprafeței și îmbunătățirea substanțială a calității spațiilor și infrastructurilor verzi.	Fisa proiect	€3.000.000,00	PR 2021-2027 (Prioritatea 7 - O regiune atractivă și incluzivă), Buget local	UAT Buftea	2025-2027	24 luni	OS4. Protejarea mediului ambiant, punerea în valoare a spațiului public, a patrimoniului cultural și a peisajului	
206	Cresterea sigurantei rutiere in orasul Buftea	UAT Buftea	Imbunătățirea siguranței rutiere și pietonale în zonele adiacente unităților de învățământ din Orașul Buftea	68,908	8. Creșterea mobilității și atractivității utilizării transportului public curat și nemotorizat.	DALI	€4.874.843,05	PR 2021-2027 (Prioritatea 5 – O regiune accesibilă) Buget local	UAT Buftea	2026	18 luni	OS5. Îmbunătățirea conectivității teritoriale	
207	Susținerea viitorului parc tehnologic MSP	UAT Măgurele	Se vizeaza sustinerea activitatilor Asociatiei MSP prin proiecte ce urmeaza a fi definite. În prezent Orașul Măgurele dispune de întreaga rețea de utilități publice la granița terenului aferent viitorului parc tehnologic, și totodată, aduce mobilitatea urbană durabilă mai aproape, prin implementarea pistelor de biciclete până la nivelul viitorului parc tehnologic.	51,208,211,212	1. Consolidarea capacităților în materie de CDI, inclusiv prin preluarea tehnologiilor avansate.	PT	€70.000.000,00	PR 2021-2027	CJ Ilfov			OS1. Susținerea unei dezvoltări economice durabile și a antreprenoriatului în vederea creării de locuri de muncă	
208	Construire campus scolar multifuncțional	UAT Măgurele	Având în vedere prezența unui spectru larg de institute de cercetare și a Asociației Magurele Science Park, construirea unui campus școlar multifuncțional în orașul Măgurele, este o investiție strategică din mai multe motive: Sprijinirea Educației Științifice și Tehnologice: Prezența institutelor de cercetare și a Asociației Magurele Science Park oferă o oportunitate unică pentru integrarea educației cu cercetarea științifică și dezvoltarea tehnologică. Un campus școlar multifuncțional poate beneficia direct de această proximitate, oferind elevilor acces la experți, resurse și programe de cercetare. Atragerea și formarea de noi talente: Prin oferirea de facilități educaționale de înaltă calitate și oportunități de colaborare cu institutele de cercetare, campusul poate atrage și forma tineri talentați, contribuind la dezvoltarea capitalului uman de calitate în domenii cheie. Îmbunătățirea oportunităților educaționale și profesionale: Campusul multifuncțional poate oferi o gamă largă de programe educaționale, inclusiv în domeniile STEM (știință, tehnologie, inginerie și matematică), care sunt esențiale în economia bazată pe cunoaștere. Stimularea inovației și a cercetării aplicate: Colaborarea între campus și institutele de cercetare poate stimula inovația și cercetarea aplicată, contribuind la progresul științific și tehnologic la nivel local și național. Contribuția la dezvoltarea comunității și a economiei locale: Un campus școlar modern poate servi drept catalizator pentru dezvoltarea urbană și economică a orașului Măgurele, atrăgând investiții și îmbunătățind calitatea vieții comunității. Crearea de sinergii între educație și industrie: Campusul poate facilita crearea de parteneriate între sectorul educațional și cel industrial, oferind astfel oportunități valoroase pentru stagii de practică, proiecte comune și transfer de cunoștințe. Promovarea educației integrate și interdisciplinare: Campusul multifuncțional permite o abordare integrată și interdisciplinară a educației, esențială pentru a pregăti elevii pentru provocările complexe ale societății actuale. Îmbunătățirea atractivității orașului: Un campus școlar de înaltă calitate crește atractivitatea orașului pentru familiile și profesioniștii care caută oportunități educaționale excelente pentru copiii lor. Prin urmare, construirea unui campus școlar multifuncțional în Măgurele, în contextul dezvoltării urbane integrate și al prezenței institutelor de cercetare și a Asociației Magurele Science Park, reprezintă o investiție strategică care aduce beneficii pe termen lung atât pentru educație, cât și pentru dezvoltarea comunității și economiei locale. Aceasta contribuie la formarea unei generații bine pregătite, capabile să răspundă provocărilor și oportunităților viitoare. De asemenea, viitoarea pistă de biciclete va conecta campusul școlar cu restul orașului. Suprafața totală a campusului va fi de 27,3ha si va oferi oportunități educaționale deosebite pentru aproximativ 2500 de elevi si	29,51,207,862,864,884,885,886,887	10. Îmbunătățirea accesului la o infrastructură educațională modernă.	FIsa proiect	€60.000.000,00	PR 2021-2027	UAT Măgurele	2026	2026-2030	OS2. Dezvoltarea capitalului uman în vederea îmbunătățirii ofertei de forță de muncă prin asigurarea accesului cetățenilor la servicii publice de educație, sănătate și asistență socială	
209	Măgurele Verde – Rețeaua de Micro-Parcuri Urbane pentru Educație și Tranziție Climatică	UAT Măgurele	Creșterea atractivității spațiului public prin i amenajarea spațiilor verzi în orașul Măgurele, considerând identitatea sa de centru de cercetare, poate fi justificată prin prisma soluțiilor bazate pe natură, dezvoltării urbane integrate, sustenabilității, durabilității și principiilor de dezvoltare armonioasă a orașului: Promovarea Soluțiilor Bazate pe Natură (Nature-Based Solutions): Amenajarea spațiilor verzi implică utilizarea soluțiilor bazate pe natură care contribuie la îmbunătățirea calității aerului, la reducerea poluării, la crearea de habitate pentru biodiversitate și la atenuarea efectelor schimbărilor climatice prin absorția CO2. Sustenabilitate Urbană: Spațiile verzi contribuie la crearea unui mediu urban mai sustenabil, gestionând eficient resursele naturale și oferind servicii ecologice esențiale, cum ar fi reglarea temperaturii și gestionarea apelor pluviale. Durabilitate și Reziliență: Amenajarea spațiilor verzi poate crește reziliența orașului în fața provocărilor climatice și de mediu, asigurând în același timp durabilitatea și menținerea acestor spații pe termen lung. Dezvoltare Armonioasă în Acord cu Identitatea Orașului: În calitate de centru de cercetare, Măgurele poate integra principiile științifice și inovative în designul și gestionarea spațiilor verzi, creând astfel un mediu urban care reflectă identitatea sa unică și promovează educația și conștientizarea ecologică. Creșterea Atractivității și a Valorii Orașului: Spațiile verzi bine amenajate pot crește atractivitatea orașului pentru rezidenți, vizitatori și potențiali investitori, contribuind la dezvoltarea economică și la îmbunătățirea imaginii orașului. Beneficii Sociale și de Sănătate: Spațiile verzi oferă locuri pentru activități fizice, reduc stresul, îmbunătățesc sănătatea mintală și facilitează interacțiunea socială, contribuind la bunăstarea generală a locuitorilor. Sprijinirea Educației și Cercetării: În contextul identității de centru de cercetare a orașului, spațiile verzi pot fi utilizate pentru proiecte educaționale și de cercetare legate de sustenabilitate, ecologie și științele mediului. Astfelamenajarea spațiilor verzi în Măgurele reprezintă o investiție strategică care aduce beneficii multiple, sprijinind dezvoltarea urbană durabilă și integrată, îmbunătățind calitatea vieții locuitorilor și consolidând identitatea orașului ca un centru de cercetare și inovație. Parcurile propuse spre a fi realizate: 1. Parcul Educației Verzi – pleacă de la ideea de educație ecologică și conștientizare: copiii și comunitatea învață despre biodiversitate, plante, soluri și resurse naturale. 2.Parcul Apelor Urbane – pleacă de la gestionarea apei pluviale și schimbările climatice.	210,211,885,887,889,891,893	7. Creșterea suprafeței și îmbunătățirea substanțială a calității spațiilor și infrastructurilor verzi.	Fisa proiect	€15.000.000,00	PR 2021-2027	UAT Măgurele	2026	2026-2030	OS4. Protejarea mediului ambiant, punerea în valoare a spațiului public, a patrimoniului cultural și a peisajului	
210	Regenerare spatiu mare intre blocuri/ Creșterea atractivității spațiului public prin refuncționalizarea și amenajarea spațiilor verzi/Identificarea și dezvoltarea terenurilor subutilizate pentru a amenaja spatii verzi	UAT Măgurele	Reconversia și refuncționalizarea terenurilor neutilizate în spații verzi reprezintă o inițiativă valoroasă care susține dezvoltarea urbană integrată, îmbunătățind calitatea mediului urban, creând un cadru de viață sănătos și sustenabil și contribuind la bunăstarea generală a comunității. Această investiție reflectă o abordare proactivă și responsabilă față de dezvoltarea orașului și nevoile locuitorilor săi. Revitalizarea Zonei Urbane: Transformarea terenurilor neocupate în spații verzi contribuie la revitalizarea zonelor urbane, îmbunătățind aspectul estetic și calitatea mediului. Acest lucru poate avea un efect pozitiv asupra moralului comunității și poate stimula investițiile în zonele învecinate. Crearea de Spații Publice de Calitate: Spațiile verzi oferă locuri de recreere și relaxare pentru locuitori, îmbunătățind calitatea vieții urbane. Acestea sunt esențiale pentru sănătatea fizică și mentală a rezidenților și oferă oportunități pentru activități în aer liber, sport și socializare. Îmbunătățirea Calității Mediului: Spațiile verzi contribuie la îmbunătățirea calității aerului, reduc poluarea, absorb dioxidul de carbon și ajută la temperarea efectului de insulă de căldură urbană. Ele sunt vitale pentru susținerea biodiversității și a echilibrului ecologic în oraș. Sustenabilitate și Responsabilitate Ecologică: Amenajarea spațiilor verzi pe terenuri neutilizate demonstrează angajamentul orașului față de practicile sustenabile și responsabilitatea față de mediu. Aceasta reflectă o viziune pe termen lung privind dezvoltarea urbană durabilă. Contribuție la Planificarea Urbană Integrată: Proiectul de reconversie a terenurilor neutilizate în spații verzi se încadrează într-o strategie mai amplă de dezvoltare urbană, care include gestionarea eficientă a resurselor teritoriale, îmbunătățirea infrastructurii urbane și crearea unui mediu de viață echilibrat. Valorificarea Terenurilor Subutilizate: Utilizarea terenurilor subutilizate pentru crearea de spații verzi transformă aceste zone în resurse valoroase pentru comunitate, contribuind la dezvoltarea urbană și la utilizarea eficientă a terenurilor. Promovarea unui Mod de Viață Sănătos: Spațiile verzi încurajează un stil de viață activ și sănătos, oferind locuitorilor posibilitatea de a face exerciții fizice, de a se plimba sau de a practica diverse activități recreative într-un mediu natural. De asemenea, viitoarea pistă de biciclete va conecta proiectul de regenerare urbană cu restul orașului	208,209,211,887,889,900,902,903,905	7. Creșterea suprafeței și îmbunătățirea substanțială a calității spațiilor și infrastructurilor verzi.	Fisa proiect	€10.000.000,00	PR 2021-2027	UAT Măgurele	2026	2026-2030	OS4. Protejarea mediului ambiant, punerea în valoare a spațiului public, a patrimoniului cultural și a peisajului	

211	Reabilitarea spațiilor verzi dintre blocuri	UAT Măgurele	Reabilitarea spațiilor verzi în Măgurele reprezintă o investiție strategică pentru îmbunătățirea calității vieții urbane, sustenabilitatea mediului și dezvoltarea integrată a orașului. Îmbunătățirea Calității Mediului Urban: Spațiile verzi oferă beneficii semnificative pentru mediu, inclusiv îmbunătățirea calității aerului, reducerea poluării și a efectului de insulă termică urbană. Acestea contribuie la crearea unui mediu urban mai sănătos și mai plăcut pentru locuitori. De asemenea, viitoarea pistă de biciclete va conecta proiectul de regenerare urbană cu restul orașului. Creșterea Biodiversității: Spațiile verzi ajută la conservarea biodiversității urbane, oferind habitat pentru diverse specii de plante și animale. Aceasta contribuie la echilibrul ecologic și la sustenabilitatea mediului urban. Beneficii Sociale și de Sănătate: Spațiile verzi sunt esențiale pentru recreere, relaxare și activități fizice, contribuind la îmbunătățirea sănătății fizice și mentale a locuitorilor. Ele oferă locuri de întâlnire și interacțiune socială, consolidând comunitatea locală. Eficientizarea Sistemului de Parcare: Reabilitarea locurilor de parcare poate reduce congestia și îmbunătăți accesibilitatea în zonele rezidențiale. Acest lucru duce la o gestionare mai eficientă a traficului și la o experiență îmbunătățită pentru șoferi. Valorizarea Proprietăților Imobiliare: Îmbunătățirea spațiilor verzi și a infrastructurii de parcare poate crește valoarea proprietăților din zonă, atrăgând noi rezidenți și investiții. Sustenabilitate și Responsabilitate Ecologică: Investițiile în spații verzi și infrastructura de parcare durabilă reflectă angajamentul orașului față de dezvoltarea sustenabilă și responsabilitatea ecologică, inclusiv energie verde pentru instalațiile electrice. Integrarea în Viziunea de Dezvoltare Urbană: Reabilitarea spațiilor verzi și a locurilor de parcare se încadrează într-o viziune mai largă de dezvoltare urbană integrată, contribuind la crearea unui oraș mai funcțional, atractiv și adaptat nevoilor locuitorilor săi. Inclusiv prin implementarea conceputului de parc de buzunar „Pocket Park" Crearea și reabilitarea infrastructurii de agrement de la nivelul cartierelor: locuri de odihna, locuri de joacă, terenuri de sport, inclusiv pentru combaterea extinderii insulelor de căldură urbană, inclusiv pentru amenajarea în spații publice a expozițiilor de artă, evenimente culturale, concerte, spectacole sau festivaluri pentru a atrage turiști și pentru a spori viața culturală a orașului, inclusiv pentru Sprijinirea comercianților locali și a antreprenorilor prin organizarea de piețe și târguri săptămânale sau lunare, unde aceștia să-și poată promova produsele și serviciile, Masuri suplimentare pentru îmbunătățirea calității spațiului urban - umbrirea traseelor pietonale și dotarea cu mobilier urban (inclusiv mobilier smart)/ Testarea și implementarea soluțiilor bazate pe natură (nature-based)/ Asigurarea cadrului de planificare pentru dezvoltarea durabilă și regenerarea a cartierelor rezidențiale dezvoltate înainte de anii 2000/ Conservarea biodiversității, a speciilor și habitatelor/ Dezvoltarea de spatii de joacă integrate în natură pentru	208,209,210,887,889,900,902,903,905	7. Creșterea suprafeței și îmbunătățirea substanțială a calității spațiilor și infrastructurilor verzi.	PT	€5.000.000,00	PR 2021-2027	UAT Măgurele	2026	2026-2030	OS4. Protejarea mediului ambiant, punerea în valoare a spațiului public, a patrimoniului cultural și a peisajului	
212	Coridor integrat de mobilitate urbană - Dezvoltare infrastructura velo in Orasul Magurele prin realizare piste de biciclete (unit cu com. Jilava)	UAT Măgurele	Implementarea unui coridor de mobilitate urbană integrat prin dezvoltarea infrastructurii velo în Măgurele este o inițiativă esențială pentru promovarea unei mobilități durabile și eficiente. Aceasta nu doar îmbunătățește accesibilitatea și calitatea vieții rezidenților, dar și contribuie semnificativ la reducerea impactului asupra mediului și la încurajarea unui stil de viață sănătos și activ. Promovarea Mobilității Durabile: Dezvoltarea infrastructurii pentru biciclete susține mobilitatea durabilă și ecologică. Piste de biciclete bine planificate și sigure încurajează oamenii să aleagă bicicleta ca mijloc de transport, reducând astfel dependența de vehiculele motorizate și contribuind la scăderea emisiilor de CO2. Conectivitate Îmbunătățită: Unirea pistelor de biciclete din Măgurele cu cele din Jilava îmbunătățește conectivitatea între cele două localități, facilitând deplasarea rezidenților și stimulând turismul local. Aceasta oferă o alternativă eficientă și sănătoasă pentru călătorii de scurtă și medie distanță. Se propune ca pistele de biciclete să ajungă în imediata proximitate a celor 7 parcuri prezente în localitate, cât și în imediata proximitate a celorlalte proiecte prioritare precum: Campus Școlar, Parc Tehnologic Măgurele Science Parc, dar și a celor două proiecte de regenerare urbană. Integrarea cu Transportul Public: Traversarea pistelor de biciclete prin zonele în care sunt amplasate stațiile de călători crește eficiența sistemului de transport integrat. Acest lucru permite utilizatorilor să combine ușor bicicleta cu transportul public, optimizând mobilitatea urbană. De punctat faptul că pista de biciclete se intersectează cu liniile de autobuz: 426, 464, 427, 428, 487 Reducerea Amprentei de Carbon și a Poluării: Prin limitarea utilizării vehiculelor motorizate și încurajarea transportului pe bicicletă, se contribuie la reducerea emisiilor de gaze cu efect de seră și la îmbunătățirea calității aerului urban. Îmbunătățirea Sănătății și Calității Vieții: Mersul pe bicicletă este o formă excelentă de exercițiu fizic care promovează sănătatea cardiovasculară și reduce riscul de boli cronice. De asemenea, reduce stresul și îmbunătățește starea generală de bine. Reducerea Congestiei Traficului: Promovarea utilizării bicicletelor poate reduce aglomerația în trafic, mai ales în orele de vârf, contribuind la fluidizarea circulației și reducerea timpilor de călătorie. Încurajarea Turismului și Activităților Recreative: Piste de biciclete bine amenajate pot atrage turiști și pot încuraja activități recreative în aer liber, contribuind la dezvoltarea economică locală și la îmbunătățirea ofertei de timp liber. Contribuție la Dezvoltarea Sustenabilă a Orașului: Implementarea unui coridor de mobilitate urbană integrat reflectă angajamentul Măgurele pentru o dezvoltare urbană sustenabilă și responsabilă, în linie cu obiectivele naționale și internaționale de mediu. Astfel, se propune conectarea pistei de biciclete aferentă orașului Măgurele cu	78,133,448,878,880,884,906	8. Creșterea mobilității și atractivității utilizării transportului public curat și nemotorizat.	SF infiintare pista de bicicleta Magurele – Dumitrana, SF infiintare pista de bicicleta Alunis – Dumitrana, SF infiintare pista de bicicleta Varteju – Dumitrana	€20.000.000,00	PR 2021-2027	UAT Măgurele	2026	2026-2030	OS5. Îmbunătățirea conectivității teritoriale	
213	Râul Ciorogârla – coridor verde-albastru pentru comunități urbane reziliente	UAT Măgurele	Proiectul se va realiza in parteneriat cu UAT-urile Ciorogarla, Bragadiru si Jilava. Râul Ciorogârla prezintă probleme de poluare, albie degradată, zone de risc de inundații și spații neutilizate. Proiectul răspunde nevoii de: • reducere a riscului de inundații • reconectare a comunităților la spațiile verzi și albastre • îmbunătățire a calității aerului și a biodiversității • creștere a atractivității locale și a valorii terenurilor Indicatori: km de albie renaturată, suprafață de spații verzi create, km piste biciclete, număr participanți la consultări, creșterea numărului de vizitatori. Astfel, se va crea un coridor verde albastru multifuncțional de-a lungul râului Ciorogârla, se va reduce riscul de inundații prin lucrări de regularizare ecologică și renaturare a malurilor, se va crearea de piste de biciclete și trasee pietonale integrate cu spații de recreere, va crește biodiversitatea și conectarea habitatelor prin plantări de arbori și arbuști si va rește atractivitatea zonei și îmbunătățirea calității vieții pentru populație.	133,136,887	7. Creșterea suprafeței și îmbunătățirea substanțială a calității spațiilor și infrastructurilor verzi.	Fisa de proiect	€10.000.000,00	PR 2021-2027	UAT Măgurele	2026	2026-2030	OS4. Protejarea mediului ambiant, punerea în valoare a spațiului public, a patrimoniului cultural și a peisajului	
214	Consolidare, modernizare, reabilitare si extindere cladire cu destinatia unitate de invatamant Scoala nr.3, demolare partiala a corpului de cladire existent cu destinatia unitate de invatamant Scoala nr.3; Construire sala de sport; panouri fotovoltaice si solare; amenajari exterioare, imprejmuire teren.	UAT Voluntari	Construire scoala	185,215,914	10. Îmbunătățirea accesului la o infrastructură educațională modernă.	Documentatie tehnico-economica: DALI+SF	€14.000.000,00	PR 2021-2027	UAT oras Voluntari	2026	2025-2029	OS2. Dezvoltarea capitalului uman în vederea îmbunătățirii ofertei de forță de muncă prin asigurarea accesului cetățenilor la servicii publice de educație, sănătate și asistență socială	
215	Construire scoala gimanziala si liceu str. Ziminicea	UAT Voluntari	Construire scoala gimnaziala si liceu	214	10. Îmbunătățirea accesului la o infrastructură educațională modernă.	SF	€27.000.000,00	PR 2021-2027	UAT oras Voluntari	2026	2025-2029	OS2. Dezvoltarea capitalului uman în vederea îmbunătățirii ofertei de forță de muncă prin asigurarea accesului cetățenilor la servicii publice de educație, sănătate și asistență socială	
216	Teatru multifunctional	UAT Voluntari	Construire de teatru multifunctional	887	11. Protejarea și valorificarea patrimoniului cultural și stimularea dezvoltării infrastructurilor care contribuie la incluziunea socială în comunitate.	Documentatie in curs de elaborare	€12.000.000,00	PR 2021-2027	UAT oras Voluntari	iulie 2025		OS4. Protejarea mediului ambiant, punerea în valoare a spațiului public, a patrimoniului cultural și a peisajului	
217	Crearea parcului de interes public Pipera, din orasul Voluntari, judetul Ilfov	UAT Voluntari	Creare parc de interes public, Drumul Potcoavei orasul Voluntari	894,899,882	7. Creșterea suprafeței și îmbunătățirea substanțială a calității spațiilor și infrastructurilor verzi.	PT	€5.000.000,00	PR 2021-2027	UAT oras Voluntari	aprilie 2025	2025-2029	OS4. Protejarea mediului ambiant, punerea în valoare a spațiului public, a patrimoniului cultural și a peisajului	
218	Proiect de dezvoltare a infrastructurii de apă și apă uzată în aglomerarea Snagov, județul Ilfov, în perioada 2014 - 2020 - Etapa II	UAT Snagov	Proiectul urmărește continuarea dezvoltării infrastructurii de apă și apă uzată din județul Ilfov, prin creșterea nivelului de colectare și epurare a apelor uzate urbane, precum și a gradului de asigurare a alimentării cu apă potabilă a populației.	65,66	Nu e cazul	lucrări începute și nefinalizate	€57.401.446,00	PDD 2021-2027	Apa – Canal Ilfov S.A.	21.04.2024	14.11.2022 - 31.12.2029	OS4. Protejarea mediului ambiant, punerea în valoare a spațiului public, a patrimoniului cultural și a peisajului	
219	Dotarea cu mobilier, materiale didactice și echipamente digitale a unitatilor de invatamant de pe raza Comunei 1 Decembrie , județul Ilfov, cod F-PNRR-Dotări-2023-1389	UAT 1 Decembrie	Modernizare străzi de interes local în Comuna 1Decembrie, județul Ilfov. Prin modernizarea acestor drumuri locale se va asigura accesul autovehiculelor și a echipajelor de intervenție în caz de forță majoră(salvare ,pompieri,poliție), în condiții optime de siguranță și confort . Prin realizarea proiectului se asigură accesul persoanelor riverane precum și a utilizatorilor obiectivelor de interes din zonă.Lucrările sunt necesare și datorită condițiilor existente raportate la condițiile generale de circulație actuale cât și de perspectivă	62,208	10. Îmbunătățirea accesului la o infrastructură educațională modernă.	În execuție Contract de finanțare nr.3439/02.04.2024	€2.928.579,01	PNI-Anghel Saligny	UAT 1 Decembrie	2024	2024-2026	OS5. Îmbunătățirea conectivității teritoriale	
220	Extindere rețea distribuție gaze naturale în comuna 1 Decembrie,județul Ilfov	UAT 1 Decembrie	Prin proiect se va construi o sală de sport pentru Școala Gimanzială nr.1 din localitatea 1 Decembrie cu tribună de 180 de locuri	850,887,896	10. Îmbunătățirea accesului la o infrastructură educațională modernă.	În implementare	€1.116.524,93	C.N.I	UAT 1 Decembrie	2022	2022-2026	OS4. Protejarea mediului ambiant, punerea în valoare a spațiului public, a patrimoniului cultural și a peisajului	
221	Locuințe pentru tineri, destinate închirierii în localitatea 1 Decembrie, judetul Ilfov	UAT 1 Decembrie	Proiectul vizează implementarea infrastructurii TIC în Comuna 1Decembrie. Obiectivul general al proiectului este creșterea siguranței cetățenilor și monitorizarea traficului rutier în U.A.T. -Comuna 1 Decembrie, județul Ilfov. Implementarea unui sistem de supraveghere video capabil să monitorizeze traficul rutier, spațiile publice, în special intersecțiile principale și zonele cu aglomerări de persoane ce vor asigura creșterea nivelului de securitate socială și siguranța cetățeanului și monitorizarea în regim non-stop (24/24) a unor zone cu risc ridicat de producere a fenomenelor infracționale și accidentelor. Proiectul va contribui și la transmiterea informațiilor despre autoturisme care nu respectă legislația în vigoare (poluare, noxe, parcare neregulamentară, etc.). Indicatorii proiectului prevăd și 2 stații (4 puncte) de reîncărcare mașini electrice	200,201,908,910,913	2. Creșterea nivelului de digitalizare a economiei și administrației publice și adoptarea conceptului de oraș inteligent.	În implementare Contract de finanțare nr.145085/21.12.2022	€441.243,60	PNRR / 2022 / C10 / I1.3,Runda 1 Componenta 10 -Fondul Local	UAT 1 Decembrie	2022	2022-2026	OT9. Dezvoltarea societății prin valorificarea avantajelor digitalizării	
222	Reabilitarea termică a blocurilor	UAT 1 Decembrie	Prin proiect se va asigura dotarea sălilor de clasă preuniversitare și laboratoarele/atelierele școlare, în vederea creșterii capacității de reziliență a Școlii Gimnaziale nr. 1, din localitatea 1 Decembrie, prin modernizarea infrastructurii educaționale și a dotării aferente, în corelare cu nevoile prezente și viitoare, în vederea asigurării participării la un proces educațional de calitate, modern și incluziv, până la finalizarea proiectului. Proiectul se va implementa în județul Ilfov, Comuna 1 Decembrie, pentru beneficiarul real Școala Gimnazială Nr.1 din localitatea 1 Decembrie	896,883,918	10. Îmbunătățirea accesului la o infrastructură educațională modernă.	În implementare Contract de finanțare nr.6DOT/2023	€327.441,34	F-P.N.R.R -DOTARI-2023 Pilonul VI. Politici pentru noua generație Componenta C15: EDUCAȚIE, Investiția 9. Asigurarea echipamentelor și a resurselor tehnologice digitale pentru unitățile de învățământ, Investiția 11	UAT 1 Decembrie	2024	2024-2026	OS2. Dezvoltarea capitalului uman în vederea îmbunătățirii ofertei de forță de muncă prin asigurarea accesului cetățenilor la servicii publice de educație, sănătate și asistență socială	
223	Extinderea și Reabilitarea rețelelor de alimentare cu apă și canalizare în U.AT-Comuna 1Decembrie Proiect Regional de Dezvoltare a infrastructurii de Apă și Apă uzată în aria de operare a S.C EUROAPA VOL Proiect Regional de Dezvoltare a Infrastructurii de Apă și Apă Uzată în Județele Ilfov ,Ialomița și Giurgiu în perioada 2014-2020	UAT 1 Decembrie	Extinderea sistemului de distribuție gaze naturale în localitatea 1Decembrie	218,225,226	Nu e cazul	Aprobată Cererea de finanțare nr.AS-5020/21.04.2022	€756.418,70	P.N.I -Anghel Saligny	UAT 1 Decembrie	2022	2022-2027	OS3. Îmbunătățirea infrastructurii de bază pentru locuire și pentru dezvoltarea de activități economice	
224	Îmbunătățirea serviciilor publice locale prin dotarea cu un autosașiu-un pas înainte pentru o comunitate mai curată și eficientă	UAT 1 Decembrie	Proiectul prevede construcția a 52 de unități locative în localitatea 1Decembrie, județul Ilfov, str.Gloriei, nr.98A	221	Nu e cazul	S.F în implementare			UAT 1 Decembrie	2023	2023-2026	OS2. Dezvoltarea capitalului uman în vederea îmbunătățirii ofertei de forță de muncă prin asigurarea accesului cetățenilor la servicii publice de educație, sănătate și asistență socială	

225	Soluții sustenabile pentru îmbunătățirea serviciilor publice de bază.	UAT 1 Decembrie	Proiectul prevede reabilitarea termică a blocurilor din comuna 1Decembrie, județul Ilfov și are drept scop creșterea performanței energetice a blocurilor de locuințe, respectiv reducerea consumului energetic pentru încălzirea apartamentelor în condițiile asigurării și menținerii climatului termic interior, precum și ameliorarea aspectului urbanistic a localității.	221,222,924	5. Creșterea eficienței energetice în sectorul clădirilor la nivel regional.	În implementare Contract de finanțare nr.557/12.04.2022	€6.849.757,25	PNDL	UAT 1 Decembrie	2022	2022-2027	OS3. Îmbunătățirea infrastructurii de bază pentru locuire și pentru dezvoltarea de activități economice	
226	Modernizarea strada Tufanilor, comuna 1 Decembrie, județul Ilfov	UAT 1 Decembrie	Prin proiect se urmărește extinderea și reabilitarea rețelelor de apă și canalizare, lucrări care cuprind : Conductă de aducțiune apă tratată pentru Sistemul Zonal de Alimentare cu Apă 1Decembrie și Colector principal de transfer apă uzată menajeră pentru Gruparea de Aglomerări 1Decembrie -Dârști , județul Ilfov	222,223	Nu e cazul	În implementare	€6.695.718,01	POIM	UAT Comuna 1 Decembrie S.C EURO APAVOL S.A Comuna Dârști Comuna Copăceni	2023	2023-2027	OS3. Îmbunătățirea infrastructurii de bază pentru locuire și pentru dezvoltarea de activități economice	
227	Dotarea cu echipamente pentru întreținerea spațiilor publice și intervenții urgente în localitatea 1 Decembrie, județul Ilfov	UAT 1 Decembrie	Proiectul vizează îmbunătățirea serviciilor publice locale oferite de administrația publică locală în Comuna 1 Decembrie, județul Ilfov, prin achiziționarea unui autosașiu ce va fi utilizat în transportul de unelte și a deșeurilor provenite din curățarea și întreținerea spațiilor verzi din domeniul public. Utilajul propus va fi utilizat pentru a răspunde nevoilor cetățenilor în ceea ce privește serviciile de curățare și întreținere a spațiilor verzi, contribuind la creșterea nivelului de tehnologizare și utilitate al serviciilor publice. Sprijinul pe care îl asigură noul autovehicul va genera un impact pozitiv asupra întregii arii administrativ-teritoriale a comunei pentru o comunitate eficientă și verde.	224,908	Nu e cazul	În implementare Contract de finanțare nr.C1920074X22158421181 6/19.01.2024	€81.611,00	Buget AFIR 57,645.00 Buget Local 5.000	UAT 1 Decembrie	2023	2023-2026	OS4. Protejarea mediului ambiant, punerea în valoare a spațiului public, a patrimoniului cultural și a peisajului	
228	Soluții sustenabile pentru îmbunătățirea serviciilor publice de bază.	UAT 1 Decembrie	Prin proiect se va achiziționa un tocător de crengi care va contribui la optimizarea procesului de gestionare a spațiilor verzi, facilitând reciclarea și transformarea deșeurilor vegetale în resurse utile. De asemenea se vor achiziționa 2 grupuri electrogenen careau rolul de a asigura continuitatea operațiunilor, chiar și în condiții de energie limitată. Aceste grupuri vor spori fiabilitatea și eficacitatea întregului sistem contribuind la furnizarea serviciilor publice fără întreruperi semnificative. Prin aceste investiții concomitente, proiectul își propune să creeze un cadru integrat și durabil pentru gestionarea optimă a deșeurilor și asigurarea serviciilor publice de calitate ,cu beneficii semnificative în ceea ce privește mediul înconjurător și cel educațional.	227,908,914	Nu e cazul	În implementare Contract de finanțare nr.C1920074X22158421265 0/2024	€74.233,00	A.F.I.R Buget =54.135 Buget local=10.178	UAT 1 Decembrie	2024	2024-2026	OS4. Protejarea mediului ambiant, punerea în valoare a spațiului public, a patrimoniului cultural și a peisajului	
229	Modernizarea strada Tufanilor, comuna 1 Decembrie, județul Ilfov	UAT 1 Decembrie	Prin modernizarea acestui drum local se va asigura accesul autovehiculelor și a echipajelor de intervenție în caz de forță majoră(salvare ,pompieri,poliție), în condiții optime de siguranță și confort . Prin realizarea proiectului se asigură accesul persoanelor riverane precum și a utilizatorilor obiectivelor de interes din zonă.Lucrările sunt necesare și datorită condițiilor existente raportate la condițiile generale de circulație actuale cât și de perspectivă	456	Nu e cazul	Fișă de proiect		Buget local / fonduri nerambursabile	UAT 1 Decembrie	2025	2026-2027	OS5. Îmbunătățirea conectivității teritoriale	
230	Dotarea cu echipamente pentru întreținerea spațiilor publice și intervenții urgente în localitatea 1 Decembrie, județul Ilfov	UAT 1 Decembrie	Prin dotarea cu echipamente pentru întreținerea spațiilor publice și intervenții urgente se va asigura îmbunătățirea aspectului urbanistic, creșterea eficienței activităților de întreținere, protecția mediului, reducerea costurilor operaționale și îmbunătățirea condițiilor pentru cetățeni, prin crearea unui mediu sănătos, curat și accesibil pentru locuitorii și vizitatorii comunei. Toate echipamentele achiziționate prin proiect sunt din categoria celor "prietenoase cu mediul", sunt moderne, dotate cu motoare conforme normelor europene de emisii poluante, reducând consumul de combustibil și zgomotul. De asemenea, sunt incluse utilaje electrice și multifuncționale pentru reducerea amprentei de carbon. Tema proiectului este dezvoltarea serviciilor comunitare iar investiția va contribui la creșterea calității serviciilor oferite cetățenilor.	228,229,908	Nu e cazul	În implementare Contract de finanțare nr.F1920074X22158421379 3	€59.997,58	AFIR	UAT 1 Decembrie	2025	2025	OS4. Protejarea mediului ambiant, punerea în valoare a spațiului public, a patrimoniului cultural și a peisajului	
231	Extindere canalizare șoseaua Petrăchioaia, faza a II-a	UAT Afumați	Extindere canalizare șoseaua Petrăchioaia	223		documentatie inregistrata- in verificare la MDLPA	€144.443,93	PNI-Anghel Saligny	UAT Afumați	2/11/2022	2025	OS3. Îmbunătățirea infrastructurii de bază pentru locuire și pentru dezvoltarea de activități economice	
232	Sistem ITS integrat Smart & Green Mobility pentru regiunea București-Ilfov - Informarea călătorilor în stațiile de transport public	UAT Afumați	Parteneriat Oras Popesti Leordeni, Consiliul Judetean Ilfov si 20 UAT uri ce vor participa la dezvoltarea sistemului ITS de informare a calatorilor in statii la nivelul judetului Ilfov	159,203	9. Îmbunătățirea conectivității și accesibilității la TEN-T.	Implementare	€324.770,00	PNRR	UAT Afumați	2022	2025	OS5. Îmbunătățirea conectivității teritoriale	
233	Stații de reîncărcare pentru vehicule electrice în comuna Afumați	UAT Afumați	Achzitia si montajul unui numar de 4 statii de reincarcare a acumulatorilor pentru vehicule electrice	877	2. Creșterea nivelului de digitalizare a economiei și administrației publice și adoptarea conceptului de oraș inteligent.	finalizat	€125.475,34	AFM	UAT Afumați	2022	2024-2025	OS5. Îmbunătățirea conectivității teritoriale	
234	Consolidare, Reabilitare si modernizare camin cultural Sos Bucuresti-Urziceni, nr. 151, Afumati, Ilfov	UAT Afumați	Consolidare, Reabilitare si modernizare camin cultural	139	10. Îmbunătățirea accesului la o infrastructură educațională modernă.	EXECUTIE LUCRARI	€2.944.002,19	MDLPA	UAT Afumați	2023	2025-2027	OS4. Protejarea mediului ambiant, punerea în valoare a spațiului public, a patrimoniului cultural și a peisajului	
235	Dotarea cu mobilier, materiale didactice și echipamente digitale a Școlii Gimnaziale nr. 1 Afumați	UAT Afumați	Dotarea cu mobilier, materiale didactice și echipamente digitale	896,883,864	10. Îmbunătățirea accesului la o infrastructură educațională modernă.	FINALIZAT	€167.407,06	PNRR	UAT Afumați	2023	2024-2025	OS2. Dezvoltarea capitalului uman în vederea îmbunătățirii ofertei de forță de muncă prin asigurarea accesului cetățenilor la servicii publice de educație, sănătate și asistență socială	
236	Dezvoltarea serviciilor de educatie timpurie complementare in comuna Afumati, judet Ilfov	UAT Afumați	Includerea în sfera educațională timpurie a 20 de copii care nu beneficiază de servicii educaționale.	898,884,865	10. Îmbunătățirea accesului la o infrastructură educațională modernă.	Implementare	€171.831,00	PNRR	UAT Afumați	2023	2024-2026	OS2. Dezvoltarea capitalului uman în vederea îmbunătățirii ofertei de forță de muncă prin asigurarea accesului cetățenilor la servicii publice de educație, sănătate și asistență socială	
237	Înființare capacități noi de producere a energiei electrice pentru autoconsum în comuna Afumați, județul Ilfov	UAT Afumați	creșterea nivelului de independență energetică a UAT AFUMAȚI prin obținerea de energie din surse regenerabile pentru consumul propriu	914	5. Creșterea eficienței energetice în sectorul clădirilor la nivel regional.	Implementare	€1.251.692,40	Ministerul Energiei	UAT Afumați	2023	2025-2026	OT8. Gestiunea riscurilor și combaterea schimbărilor climatice	
238	Creșterea eficienței energetice și gestionarea inteligentă a energiei într-o clădire publică cu destinație de unitate de învățământ – Școala Gimnazială nr. 1 din comuna Afumați, județul Ilfov	UAT Afumați	cresterea gradului de confort termic, reducerea consumurilor energetice, reducerea costurilor de intretinere pentru: alimentare cu apa, iluminat, climatizare, ventilatie conducand la reducerea emisiilor poluante	185,924	5. Creșterea eficienței energetice în sectorul clădirilor la nivel regional.	evaluare	€660.603,09	AFM	UAT Afumați	2023		OT8. Gestiunea riscurilor și combaterea schimbărilor climatice	
239	Creșterea eficienței energetice a sistemului de iluminat public în comuna Afumați, județul Ilfov	UAT Afumați	Creșterea eficienței energetice a sistemului de iluminat public	871	Nu e cazul	evaluare	€500.000,00	AFM	UAT Afumați	2024		OT8. Gestiunea riscurilor și combaterea schimbărilor climatice	
240	Sala de sport cu tribună 180 locuri proiect Tip P+1E	UAT Afumați	Proiectul vizează construirea unei săli de sport moderne, cu regim de înălțime P+1E, în UAT Afumați, prevăzută cu tribună de 180 de locuri, destinată desfășurării activităților sportive, educaționale și recreative pentru elevi și comunitate. Investiția contribuie la îmbunătățirea infrastructurii sportive locale, promovarea unui stil de viață sănătos și creșterea participării la activități fizice. Proiectul este complementar altor inițiative din planul de acțiune local, în special celor din domeniul educației și dezvoltării comunitare, asigurând infrastructura necesară pentru desfășurarea programelor sportive școlare, competițiilor locale și evenimentelor comunitare. Totodată, acesta sprijină obiectivele de dezvoltare durabilă la nivel local prin valorificarea spațiilor publice și creșterea calității vieții locuitorilor.	140,163,164,903,905	11. Protejarea și valorificarea patrimoniului cultural și stimularea dezvoltării infrastructurilor care contribuie la incluziunea socială în comunitate.			C.N.I.				OS4. Protejarea mediului ambiant, punerea în valoare a spațiului public, a patrimoniului cultural și a peisajului	
241	Execuție sală de festivități în incinta Școlii Gimnaziale nr. 1	UAT Afumați	Cresterea capacitatii de functionare a sistemului educational prin crearea de noi spatii	235	10. Îmbunătățirea accesului la o infrastructură educațională modernă.	Implementare	€2.303.659,55	Buget local	UAT Afumați	2024	2025-2026	OS2. Dezvoltarea capitalului uman în vederea îmbunătățirii ofertei de forță de muncă prin asigurarea accesului cetățenilor la servicii publice de educație, sănătate și asistență socială	
242	Etajare și mansardare Școala Gimnazială nr. 1 (clasele I–IV), Șos. București–Urziceni nr. 128–130	UAT Afumați	Cresterea capacitatii de functionare a sistemului educational, prin crearea de noi spatii	240,241	10. Îmbunătățirea accesului la o infrastructură educațională modernă.	Implementare	€2.000.000,00	Buget local / CJI	UAT AFUMATI	2024	2026-2027	OS2. Dezvoltarea capitalului uman în vederea îmbunătățirii ofertei de forță de muncă prin asigurarea accesului cetățenilor la servicii publice de educație, sănătate și asistență socială	
243	Construire magazie pentru depozitarea articolelor sportive	UAT Afumați	Cresterea capacitatii de desfasurare a activitatilor sportive, prin crearea de noi spatii	240,905	Nu e cazul	Implementare	€1.000.000,00	Buget local	UAT Afumați	2023	2024-2026	OS4. Protejarea mediului ambiant, punerea în valoare a spațiului public, a patrimoniului cultural și a peisajului	
244	Reabilitare, extinderea si modernizarea scolii primare nr.2 si a gradinitei cu program normal din comuna Afumati, judetul Ilfov	UAT Afumați	Reabilitare, extinderea si modernizarea scolii primare nr.2 si a gradinitei cu program normal	883	10. Îmbunătățirea accesului la o infrastructură educațională modernă.	Implementare	€4.000.000,00	Buget local	UAT Afumați	2023	2024-2027	OS2. Dezvoltarea capitalului uman în vederea îmbunătățirii ofertei de forță de muncă prin asigurarea accesului cetățenilor la servicii publice de educație, sănătate și asistență socială	
245	Extindere parc str Caisului	UAT Afumați	Extindere parc zona Moara, str. Caisului	856,852,853	7. Creșterea suprafeței și îmbunătățirea substanțială a calității spațiilor și infrastructurilor verzi.	Evaluare	€200.000,00	AFIR / GAL Vlăsia / Buget local	UAT Afumați	2025	2026-2027		
246	Consolidare, reabilitare, modernizare Dispensar Șoseaua Ștefănești 23 Loc. Afumați, județ Ilfov	UAT Afumați	Consolidare, reabilitare, modernizare unitatea medicala de pe raza localitatii	891,879,897	Nu e cazul	Lista sinteza/ pregatire documentatie tehnica	€1.000.000,00	MDLPA, Buget local	UAT Afumați	2025	2026-2028		
247	Execuție podețe de acces la proprietăți pe strada Mihai Bravu	UAT Afumați	Lucrari de amenajare podete de acces la imobilele de pe str Mihai Bravu	870,893,894	Nu e cazul	Incetare de drept contract executie. Expertiza tehnica rest executie	€180.000,00	MDLPA, Buget local	UAT Afumați	2022	2026		
248	Execuție podețe de acces la proprietăți pe șoseaua Baku	UAT Afumați	Lucrari de amenajare podete de acces la imobilele de pe str Baku	247	Nu e cazul	Initiere contract executie	€200.000,00	MDLPA, Buget local	UAT Afumați	2022	2026		
249	Digitalizarea institutiilor publice din comuna Berceni, judetul Ilfov	UAT Berceni	Digitalizarea institutiilor publice - digitalizarea UAT Berceni	910,923,907	9. Îmbunătățirea conectivității și accesibilității la TEN-T.	Nota conceptuala	1.000.000	Fonduri nerambursabile / Buget local	UAT Berceni	2025	2025-2026	OT9. Dezvoltarea societății prin valorificarea avantajelor digitalizării	
250	Cresterea eficientei energetice si gestionarea inteligenta a infrastructurii de iluminat public 4	UAT Berceni	Cresterea eficientei energetice si gestionarea inteligenta a infrastructurii de iluminat public	238,239,914	8. Creșterea mobilității și atractivității utilizării transportului public curat și nemotorizat.	In evaluare AFM	€400.000,00	Fonduri nerambursabile AFM / Ministerul Energie	UAT Berceni	2025	2026-2027	OT8. Gestiunea riscurilor și combaterea schimbărilor climatice	
251	Cresterea eficientei energetice si gestionarea inteligenta a infrastructurii de iluminat public 5	UAT Berceni	Cresterea eficientei energetice si gestionarea inteligenta a infrastructurii de iluminat public	250,914	9. Îmbunătățirea conectivității și accesibilității la TEN-T.	Nota conceptuala	€400.000,00	Fonduri nerambursabile AFM / Ministerul Energie	UAT Berceni	2026	2026-2027	OT8. Gestiunea riscurilor și combaterea schimbărilor climatice	
252	Extindere, reabilitare, eficientizare energetica si seismica cladire dispensar	UAT Berceni	Extindere, reabilitare, eficientizare energetica si seismica cladire dispensar	929	5. Creșterea eficienței energetice în sectorul clădirilor la nivel regional.	Nota conceptuala	€3.000.000,00	Fonduri nerambursabile / Buget local	UAT Berceni	2025	2025-2027	OS3. Îmbunătățirea infrastructurii de bază pentru locuire și pentru dezvoltarea de activități economice - 3.2. Îmbunătățirea sistemelor de alimentare cu energie și de comunicații	
253	Construire scoala verde (P+2) cu clasele 0-8	UAT Berceni	Construire scoala verde cu clasele 0-8 (P+2)	83	10. Îmbunătățirea accesului la o infrastructură educațională modernă.	Contract de executie lucrari semnat, proiect in implementare /Raport de progres 40%	€4.000.000,00	PNRR, C15 Educatie / buget local	UAT Berceni	2025	2025-2026	OS2. Dezvoltarea capitalului uman în vederea îmbunătățirii ofertei de forță de muncă prin asigurarea accesului cetățenilor la servicii publice de educație, sănătate și asistență socială	
254	Modernizare strazi in comuna Berceni	UAT Berceni	Modernizare strazi in comuna Berceni	781	9. Îmbunătățirea conectivității și accesibilității la TEN-T.	Studiu de fezabilitate/Actualizarea indicatorilor tehnico-economici	€5.700.000,00	CJ Ilfov / Buget Local	UAT Berceni	2026	2026-2027	OS5. Îmbunătățirea conectivității teritoriale	
255	PUG comuna Berceni	UAT Berceni	PUG comuna Berceni	781	2. Creșterea nivelului de digitalizare a economiei și administrației publice și adoptarea conceptului de oraș inteligent.	Documentatie tehnica	€1.000.000,00	Finantare nerambursabila / buget local	UAT Berceni	2026	2026-2028	OS6. Întărirea capacității administrative pentru bună guvernare, servicii publice de calitate și cooperare metropolitană	
256	Parc panouri fotovoltaice in comuna Berceni	UAT Berceni	Parc panouri fotovoltaice in comuna Berceni	914	5. Creșterea eficienței energetice în sectorul clădirilor la nivel regional.	Documentatie tehnica	€1.000.000,00	Fonduri nerambursabile / Buget local	UAT Berceni	2026	2026-2027	OT8. Gestiunea riscurilor și combaterea schimbărilor climatice	

257	Modernizare/Eficientizare energetica baza sportiva comuna Berceni, judetul Ilfov	UAT Berceni	Modernizare/Eficientizare energetica baza sportiva comuna Berceni, judetul Ilfov	252	10. Îmbunătățirea accesului la o infrastructură educațională modernă.	Nota conceptuala	€6.000.000,00	Fonduri nerambursabile / Buget local	UAT Berceni	2026	2026-2028	OT8. Gestiunea riscurilor și combaterea schimbărilor climatice	
258	Construire scoala (P+2) cu clasele 0-8 Ion Creanga	UAT Berceni	Construire scoala (P+2) cu clasele 0-8 Ion Creanga	253	10. Îmbunătățirea accesului la o infrastructură educațională modernă.	Studiu de fezabilitate/contract de executie lucrari atribuit cu clauza suspensiva/ADMIS la finantare	€4.600.000,00	PR 2021-2027 / Buget local	UAT Berceni	2026	2026-2028	OS2. Dezvoltarea capitalului uman în vederea îmbunătățirii ofertei de forță de muncă prin asigurarea accesului cetățenilor la servicii publice de educație, sănătate și asistență socială	
259	Extindere retea de alimentare cu apa si canalizare	UAT Berceni	Extindere retea de alimentare cu apa si canalizare	223,231	Nu e cazul	In evaluare	€6.409.597,00	AFM / Buget local	UAT Berceni	2024	2025-2028	OS3. Îmbunătățirea infrastructurii de bază pentru locuire și pentru dezvoltarea de activități economice	
260	Construire spațiu expozițional (P) modernizare și reabilitare parc	UAT Berceni	Lucrari de amenajare si dotare a parcului mare din comuna Berceni, judetul Ilfov	855,856,857	7. Creșterea suprafeței și îmbunătățirea substanțială a calității spațiilor și infrastructurilor verzi.	Nota conceptuala	€1.000.000,00	Programului Regional București-Ilfov 2021-2027, Apelul PR BI P7/7.4&7.5/1/2026.	UAT Berceni	2026	2026-2027	OS4. Protejarea mediului ambiant, punerea în valoare a spațiului public, a patrimoniului cultural și a peisajului	
261	Lucrari de amenajare dotare, relocare si reamanjare parcuri/locuri de joaca din comuna Berceni, judetul Ilfov	UAT Berceni	Lucrari de amenajare dotare, relocare si reamanjare parcuri mare din comuna Berceni, judetul Ilfov	260	7. Creșterea suprafeței și îmbunătățirea substanțială a calității spațiilor și infrastructurilor verzi.	Nota conceptuala	€500.000,00	Fonduri nerambursabile / Buget local	UAT Berceni	2026	2026-2027	OS4. Protejarea mediului ambiant, punerea în valoare a spațiului public, a patrimoniului cultural și a peisajului	
262	Construirea unei sere educational si sustenabile in comuna Berceni, cu spatiu de legatura intre generatii	UAT Berceni	Construirea unei sere educational si sustenabile in comuna Berceni, cu spatiu de legatura intre generatii	865,864,879	11. Protejarea și valorificarea patrimoniului cultural și stimularea dezvoltării infrastructurilor care contribuie la incluziunea socială în comunitate.	Fisa de proiect	€1.000.000,00	Fonduri nerambursabile / Buget local	UAT Berceni	2026	2026-2028	OS2. Dezvoltarea capitalului uman în vederea îmbunătățirii ofertei de forță de muncă prin asigurarea accesului cetățenilor la servicii publice de educație, sănătate și asistență socială	
263	Eficientizare energetica/eficientizare seismica Centru After School in comuna Berceni, judetul Ilfov	UAT Berceni	Eficientizare energetica/eficientizare seismica Centru After School in comuna Berceni, judetul Ilfov	257	10. Îmbunătățirea accesului la o infrastructură educațională modernă.	Nota conceptuala	€2.000.000,00	Fonduri nerambursabile / Buget local	UAT Berceni	2025	2025-2027	OS2. Dezvoltarea capitalului uman în vederea îmbunătățirii ofertei de forță de muncă prin asigurarea accesului cetățenilor la servicii publice de educație, sănătate și asistență socială	
264	Dezvoltarea unei centrale fotovoltaice pentru producerea de energie electrica in vederea asigurarii autoconsumului	UAT Berceni	Dezvoltarea unei centrale fotovoltaice pentru producerea de energie electrica in vederea asigurarii autoconsumului	256,914	5. Creșterea eficienței energetice în sectorul clădirilor la nivel regional.	Contract de executie in derulare/Proiect in implementare	€500.000,00	Fonduri nerambursabile / Ministerul Energiei	UAT Berceni	2024	2025-2026	OT8. Gestiunea riscurilor și combaterea schimbărilor climatice	
265	Dezvoltarea unei centrale fotovoltaice pentru producerea de energie electrica in vederea asigurarii autoconsumului - baterii pentru stocare	UAT Berceni	Dezvoltarea unei centrale fotovoltaice pentru producerea de energie electrica in vederea asigurarii autoconsumului	264,914	Nu e cazul	Studiu de fezabilitate	€650.000,00	Fonduri nerambursabile / Ministerul Energiei	UAT Berceni	2026	2026-2027	OT8. Gestiunea riscurilor și combaterea schimbărilor climatice	
266	Amenajare parc Mamina, zona riverana si coridor verde	UAT Berceni	Parc Mamina cu zona riverana si coridor verde	260	7. Creșterea suprafeței și îmbunătățirea substanțială a calității spațiilor și infrastructurilor verzi.	PUZ	€4.000.000,00	Fonduri nerambursabile / Buget local	UAT Berceni	2026	2026-2029	OS4. Protejarea mediului ambiant, punerea în valoare a spațiului public, a patrimoniului cultural și a peisajului	
267	Extindere retea de apa si canalizare in comuna Berceni, judetul Ilfov	UAT Berceni	Extindere retea de apa si canalizare in comuna Berceni, judetul Ilfov	223,259	Nu e cazul	Nota conceptuala	€7.000.000,00	Fonduri nerambursabile / Buget local	UAT Berceni	2026	2026-2029	OS3. Îmbunătățirea infrastructurii de bază pentru locuire și pentru dezvoltarea de activități economice	
268	Construire spațiu cultural multifuncțional (S+P+1E) și amenajare spații de agrement	UAT Berceni	Construire Casa de Cultura in comuna Berceni, judetul Ilfov	139	11. Protejarea și valorificarea patrimoniului cultural și stimularea dezvoltării infrastructurilor care contribuie la incluziunea socială în comunitate.	Nota conceptuala	€3.500.000,00	Programului Regional București-Ilfov 2021-2027, Apelul PR BI P7/7.4&7.5/1/2026.	UAT Berceni	2026	2027-2028	OS4. Protejarea mediului ambiant, punerea în valoare a spațiului public, a patrimoniului cultural și a peisajului	
269	Amenajare teren de sport - suprafata de joc, tribune si vestiare	UAT Berceni	Amenajare teren de sport - suprafata de joc, tribune si vestiare	855,857,858	7. Creșterea suprafeței și îmbunătățirea substanțială a calității spațiilor și infrastructurilor verzi.	Nota conceptuala	€2.000.000,00	Fonduri nerambursabile / Buget local	UAT Berceni	2026	2027-2028	OS2. Dezvoltarea capitalului uman în vederea îmbunătățirii ofertei de forță de muncă prin asigurarea accesului cetățenilor la servicii publice de educație, sănătate și asistență socială	
270	Construire bazin de inot pentru comunitatea locala in comuna Berceni, judetul Ilfov	UAT Berceni	Construire bazin de inot pentru comunitatea locala	855,887,894	Nu e cazul	Nota conceptuala	€5.000.000,00	C.N.I. / Fonduri nerambursabile / Buget local	UAT Berceni	2026	2027-2030	OS2. Dezvoltarea capitalului uman în vederea îmbunătățirii ofertei de forță de muncă prin asigurarea accesului cetățenilor la servicii publice de educație, sănătate și asistență socială	
271	Construire sala de sport in comuna Berceni, judetul Ilfov	UAT Berceni	Construire sala de sport in comuna Berceni, judetul Ilfov	887,857,896	Nu e cazul	Nota conceptuala	€4.000.000,00	C.N.I. / Fonduri nerambursabile / Buget local	UAT Berceni	2026	2025-2026	OS2. Dezvoltarea capitalului uman în vederea îmbunătățirii ofertei de forță de muncă prin asigurarea accesului cetățenilor la servicii publice de educație, sănătate și asistență socială	
272	Sistem ITS integrat Smart&Green Mobility pentru transportul public cu panouri de informare in timp real	UAT Berceni	Sistem ITS integrat Smart&Green Mobility pentru transportul public cu panouri de informare in timp real	159,232	8. Creșterea mobilității și atractivității utilizării transportului public curat și nemotorizat.	Studiu de fezabilitate	€160.000,00	Fonduri nerambursabile / Buget local	Parteneriat CJ Ilfov/ TPBI/UAT Berceni	2026	2026-2028	OS5. Îmbunătățirea conectivității teritoriale	
273	Amenajare centru scolar, sportiv si recreativ in sat Branesti, comuna Branesti, judetul Ilfov	UAT Brănești	Amenajarea zonei de agrement si constructii cu destinatia de bazin de inot, incluisv a unui afterschool in comuna Branesti, a aparut ca urmare a necesitatii de asigurare unui spatiu optim activitatilor specifice pentru elevii liceelor existente in zona si a tuturor copiilor si elevilor de pe raza UAT Branesti.	905,914	10. Îmbunătățirea accesului la o infrastructură educațională modernă.	SPF	€32.242.610,56	PR 2021-2027 / Buget Local	UAT Brănești/ Unitati de invatamant	5/1/2026	mai 2026 - decembrie 2029	OS2. Dezvoltarea capitalului uman în vederea îmbunătățirii ofertei de forță de muncă prin asigurarea accesului cetățenilor la servicii publice de educație, sănătate și asistență socială	Management de proiect, Consultanta pentru depunere cerere finantare, Dirigentie de santier, Verificare MLPAT, Audit financiar.
274	Digitalizarea administratiei publice locale prin solutii digitale prin solutii digitale inovative si aplicatii de tip „smart city"	UAT Brănești	Digitalizarea adiministratiei publice locale	202	2. Creșterea nivelului de digitalizare a economiei și administrației publice și adoptarea conceptului de oraș inteligent.	-	€350.000,00	PR 2021-2027 / Buget Local	UAT Brănești	aprilie 2026	01.04.2026 - decembrie 2029	OT9. Dezvoltarea societății prin valorificarea avantajelor digitalizării	Management de proiect, Consultanta pentru depunere cerere finantare, Dirigentie de santier, Verificare MLPAT, Audit financiar.
275	Realizare centura ocolitoare Branesti_racord DN3/Pasaj CFR-Autostrada A2, comuna Branesti, judetul Ilfov	UAT Brănești	Proiectul propus își are originea în partea de sud a localității Brănești. Se desfasoara pe directia Sud-Nord prin suprapunere cu drumuri de exploatare existente, pornind din giratoriul aferent nodului rutier A2-DJ100 si se sfarseste in apropiere de magistrala CFR Bucuresti-Constanta. In zona de capat, drumul se va conecta cu un pasaj peste magistrala de cale ferata, care-l va conecta cu DN3. Lungimea totala a drumului proiectat este de 3+287,56m, facand legatura dintre pasajul CFR peste calea ferata ce se va executa in cadrul altei investitii si giratoriul existent ce face legatura cu racordul la A2.	146	9. Îmbunătățirea conectivității și accesibilității la TEN-T.	contract de finantare semnat, lucrari de executie in derulare	€10.591.701,28	PNRR / Buget local / fonduri nerambursabile	UAT Brănești acord de parteneriat cu CNAIR	Conform acordului de parteneriat pana la sfarsitul 2024	31/12/2027	OS5. Îmbunătățirea conectivității teritoriale	Management de proiect, Consultanta pentru depunere cerere finantare, Dirigentie de santier, Verificare MLPAT, Audit financiar.
276	Actualizare PUG	UAT Brănești	Actualizarea in format digital a Planului Urbanistic General, incluzand componenta de GIS, registru spatii verzi, UTR-uri si alte elemente ce sunt in componenta PUG-ului	864,881,896	2. Creșterea nivelului de digitalizare a economiei și administrației publice și adoptarea conceptului de oraș inteligent.	Implementare	€90.000,00	PNRR	UAT Brănești	mai 2023	Jun-26	OS6. Întărirea capacității administrative pentru bună guvernare, servicii publice de calitate și cooperare metropolitană	Management de proiect, audit financiar
277	Realizare bretea rutiera si trotuar din DJ100 in DN3	UAT Brănești	Realizare bretea rutiera si trotuar din DJ100 in DN3	275	9. Îmbunătățirea conectivității și accesibilității la TEN-T.	-	€55.000,00	-	UAT Brănești	Sep-26	31/12/2029	OS5. Îmbunătățirea conectivității teritoriale	Management de proiect, Consultanta pentru depunere cerere finantare, Dirigentie de santier, Verificare MLPAT, Audit financiar.
278	Asigurarea infrastructurii pentru transportul verde-ITS/alte infrastructuri TIC - Dezvoltarea de servicii si structuri de sprijin pentru UAT Branesti	UAT Brănești	Dezvoltarea de servicii si structuri de sprijin pentru UAT Branesti, care vizeaza implementarea infrastructurii TIC in comuna Branesti, judetul Ilfov	878	8. Creșterea mobilității și atractivității utilizării transportului public curat și nemotorizat.	Implementare	€380.501,37	PNRR	UAT Brănești	mai 2022	Jun-26	OS5. Îmbunătățirea conectivității teritoriale	Management de proiect, audit financiar
279	Modernizare drumuri in comun Branesti, sat Branesti, sat Islaz si sat Pasarea - strada Florilor	UAT Brănești	Modernizare drumuri	277	Nu e cazul	Implementare	€309.213,38	PNI Anghel Saligny	UAT Brănești	Aug-24	Dec-26	OS5. Îmbunătățirea conectivității teritoriale	
280	Modernizare drumuri in comun Branesti, sat Branesti, sat Islaz si sat Pasarea - strada Brazi	UAT Brănești	Modernizare drumuri	281	Nu e cazul	Implementare	€378.873,68	PNI Anghel Saligny	UAT Brănești	Jul-24	Dec-26	OS5. Îmbunătățirea conectivității teritoriale	
281	Modernizare drumuri in comun Branesti, sat Branesti, sat Islaz si sat Pasarea - strada Independentei	UAT Brănești	Modernizare drumuri	280,282	Nu e cazul	Implementare	€236.407,19	PNI Anghel Saligny	UAT Brănești	Jul-25	Dec-27	OS5. Îmbunătățirea conectivității teritoriale	
282	Modernizare drumuri in comun Branesti, sat Branesti, sat Islaz si sat Pasarea - strada Industriilor	UAT Brănești	Modernizare drumuri	280,281	Nu e cazul	Implementare	€281.600,06	PNI Anghel Saligny	UAT Brănești	Aug-24	Dec-26	OS5. Îmbunătățirea conectivității teritoriale	
283	Lucrari de reabilitare termica si crestere eficienta energetica, gestionare inteligenta a energiei pentru Scoala Tanganu, Comuna Cernica, judet Ilfov	UAT Cernica	Obiectivul general consta in cresterea eficientei energetice a cladirii. Prin prezentul proiect se doreste reabilitarea termica, cresterea eficientei energetice si gestionarea inteligenta a energiei pentru infrastructura educationala, a scolii TINGANU. Conform expertizei tehnice sunt necesare lucrari de interventie de reparatie si consolidare a elementelor structurale pentru satisfacerea obiectivului de performanta superior. Scoala se incadreaza in clasa de risc seismic RsIII, care corespunde constructiilor la care nu sunt asteptate degradari structurale, dar la care degradarile elementelor nestructurale pot fi importante.	185,924	5. Creșterea eficienței energetice în sectorul clădirilor la nivel regional.	În execuție	€1.144.038,80	AFM	UAT CERNICA	Contract de finantare incheiat in data de 04.05.2023	04.05.2023- 04.05.2026	OS2. Dezvoltarea capitalului uman în vederea îmbunătățirii ofertei de forță de muncă prin asigurarea accesului cetățenilor la servicii publice de educație, sănătate și asistență socială	
284	Realizarea unei centrale fotovoltaice pentru utilizarea energiei solare ca resursă regenerabila pentru autoconsum, în Comuna Cernica	UAT Cernica	Obiectivul prezentei investiții este realizarea unei centrale fotovoltaice conectata la Sistemul Energetic National prin utilizarea energiei solare ca resursa energetica in UAT Cernica. Centrala fotovoltaică este formată dintr-un sistem de panouri fotovoltaice care produc e energia electrică în curent continuu (CC) și care prin intermediul unor invertoare electronice transformă curentul continuu (CC) în curent alternativ (CA) cu caracteristicile de frecvență si tensiune impuse de operatorul de transport. Centrala fotovoltaica va avea o putere instalata de 399 KWp	187,914	5. Creșterea eficienței energetice în sectorul clădirilor la nivel regional.	documentație tehnico-economică - SF	€565.106,86	Fondul de Modernizare	UAT CERNICA	11.12.2023	2023 - 31.12.2026	OS3. Îmbunătățirea infrastructurii de bază pentru locuire și pentru dezvoltarea de activități economice	
285	Stații de reîncărcare pentru vehicule electrice în comuna Cernica	UAT Cernica	Proiectul face referire la montarea a doua statii de reincarcare pentru vehiculele electrice in comuna Cernica, in conformitate cu cerintele standardului SR EN IEC 61851 (Sistem de incarcare conductiva pentru vehicule electrice).	149	8. Creșterea mobilității și atractivității utilizării transportului public curat și nemotorizat.	Documentație tehnico-economică - PT	€252.200,49	AFM	UAT CERNICA	Contract de finantare incheiat in data de 22.12.2023	22.12.2023-22.12.2026	OS5. Îmbunătățirea conectivității teritoriale	

286	Cresterea eficientei energetice a infrastructurii de iluminat public din comuna Cernica, judetul Ilfov	UAT Cernica	Obiectivul vizează modernizarea sistemelor de iluminat public prin înlocuirea corpurilor de iluminat existente având un consum ridicat de energie electrică cu corpuri de iluminat cu surse LED, completarea sistemului de iluminat public existent cu corpuri de iluminat cu surse LED (în situațiile în care stâlpii de pe tronsonul respectiv nu sunt echipați cu corpuri de iluminat sau acestea sunt deteriorate/nefuncționale), extinderea sistemului de iluminat existent, precum și achiziționarea și instalarea sistemelor de telegestiune aferente obiectivelor de investiții.Montarea de aparate de iluminat cu LED-uri, eficiente din punct de vedere energetic si luminotehnic, pe stâlpii existenti, avand gradul de protecție de minim IP66 si IK10;Montarea de console de susținere a aparatelor de iluminat cu LED;Montarea de coliere de prindere pe stâlpi a consolelor, fixate prin intermediul unei benzi de montaj din inox sau banda din otel zincat si sistem de prindere;Realizarea legăturii electrice in rețeaua aeriana existenta de joasa tensiune iluminat public utilizând cleme de derivație tip CDD 15/45 IL;Realizarea alimentarii cu energie electrica din rețelele de iluminat existente LEA 0,4kV utilizând cablu CYYF	238,239,250,908,914	5. Creșterea eficienței energetice în sectorul clădirilor la nivel regional.	Lucrari Contract incheiat in data de 16.04.2024	€320.708,68	AFM	UAT CERNICA	25.11.2021	16.04.2024-30.12.2025	OS3. Îmbunătățirea infrastructurii de bază pentru locuire și pentru dezvoltarea de activități economice	
287	I.4 - Elaborarea/actualizarea în format GIS a documentațiilor de amenajarea a teritoriului și de planificare urbană	UAT Cernica	Ambele investitii fac parte dintr-un singur program, Componenta 10- Fondul local, Apelul PNRR/2022/C10/I4; PNRR/2022/C10/I1.3, Obiectivul I.4 este de a sprijini procesul de planificare urbana si teritoriala bazata pe principiile de dezvoltare durabila si inteligenta si de a spori accesul digital la documentatia de amenajare a teritoriului si de urbanism ; Conform obiectivului I.1.3 statiile trebuie sa fie in conformitate cu cerintele standardului SR EN IEC 61851 (Sistem de incarcare conductiva pentru vehicule electrice).Vor fi echipate cel putin cu prize sau conectori de tip 1, cum sunt prevazuti in descrierea standardului EN62196-2pentru incarcare in curent alternativ si cu conectori ai sistemului de reincarcare combinat Combo 2, standard EN62196-3 pentru incarcarea in curent continuu. realizare PUG si transpunere PUG in GIS	75,77,915,916	2. Creșterea nivelului de digitalizare a economiei și administrației publice și adoptarea conceptului de oraș inteligent.	Lucrari incepute si nefinalizate, grad de realizare de 80%.	€164.024,36	PNRR C10	UAT CERNICA	Contract de finantare incheiat in data de 21.11.2022	21.11.2022-21.03.2025	OS5. Îmbunătățirea conectivității teritoriale	
288	I.1.3 - asigurarea infrastructurii pentru transportul verde - puncte de reîncărcare vehicule electrice	UAT Cernica	Ambele investitii fac parte dintr-un singur program, Componenta 10- Fondul local, Apelul PNRR/2022/C10/I4; PNRR/2022/C10/I1.3, Obiectivul I.4 este de a sprijini procesul de planificare urbana si teritoriala bazata pe principiile de dezvoltare durabila si inteligenta si de a spori accesul digital la documentatia de amenajare a teritoriului si de urbanism ; Conform obiectivului I.1.3 statiile trebuie sa fie in conformitate cu cerintele standardului SR EN IEC 61851 (Sistem de incarcare conductiva pentru vehicule electrice).Vor fi echipate cel putin cu prize sau conectori de tip 1, cum sunt prevazuti in descrierea standardului EN62196-2pentru incarcare in curent alternativ si cu conectori ai sistemului de reincarcare combinat Combo 2, standard EN62196-3 pentru incarcarea in curent continuu. realizare PUG si transpunere PUG in GIS	75,77	2. Creșterea nivelului de digitalizare a economiei și administrației publice și adoptarea conceptului de oraș inteligent.	Lucrari incepute si nefinalizate, grad de realizare de 80%.		PNRR C11		Contract de finantare incheiat in data de 21.11.2023	21.11.2022-21.03.2026	OS5. Îmbunătățirea conectivității teritoriale	
289	Creșterea eficienței energetice și gestionarea inteligentă a energiei în clădirile publice – Școala Bălăceanca	UAT Cernica	Obiectivul de investitii se doreste a se realiza in cadrul Programului privind cresterea eficientei energetice si gestionarea inteligenta a energiei in cladire publice.Investitia consta in eficientizarea energetica a cladirii. Alimentarea cu agent termic de incalzire/racire este prevazut a se realiza din surse neconventionale prin intermediul a doua pompe de caldura aer-apa cu capacitatea de incalzire de 71 kW diecare, care vor furnizare pe perioada rece agent de incalzire	75,77	5. Creșterea eficienței energetice în sectorul clădirilor la nivel regional.	Documentatie tehnico-economica DALI	€1.718.934,60	AFM	UAT CERNICA	11.12.2023	2025-2027	OS2. Dezvoltarea capitalului uman în vederea îmbunătățirii ofertei de forță de muncă prin asigurarea accesului cetățenilor la servicii publice de educație, sănătate și asistență socială	
290	Facilități de colectare, depozitare și management al gunoiului de grajd în comuna Cernica, județul Ilfov	UAT Cernica	Implementarea unui sistem integrat de depozitare și gestionare a gunoiului de grajd, dezvoltând-se procesul de compostare a gunoiului de grajd pe perioada de interdicție pentru împrăștierea pe terenurile agricole precum și promovarea Codului de Bune Practici Agricole.Sistemul integrat de depozitare si gestionare a gunoiului de grajd este compus din: 1 platforma comunala de tip 4, 20 platforme individuale de tip 2, echipamente tehnologice și echipamente de transport: Buldoexcavator - dotat cu brat excavator (în spate) si cupă tip graifer, Tractor, Brat Incarcator atasat, Remorca, Împrastietor de gunoi de grajd, Vidanja.Amplasamentul pentru [illegible] platforma comunala de tip 4 va fi situat în comuna Cernica, Ilfov	12,65,906,908,914	7. Creșterea suprafeței și îmbunătățirea substanțială a calității spațiilor și infrastructurilor verzi.	documentație tehnico-economică - SF	€1.044.949,29	Ministerul Mediului	UAT CERNICA	30.10.2023	30.10.2023- 30.06.2026.	OS3. Îmbunătățirea infrastructurii de bază pentru locuire și pentru dezvoltarea de activități economice	
291	Asigurarea infrastructurii pentru transportul verde - ITS/alte infrastructuri TIC (sisteme inteligente de management urban/ local) Sistem de supraveghere video in Comuna Cernica, judet Ilfov".	UAT Cernica	Proiectul face referire la realizarea unui sistem complex de supraveghere video pentru monitorizarea intersecțiilor și principalelor edificii socio-administrative de pe raza UAT Cernica , Județul Ilfov prin achizitionarea unui numar de 92 de camere video IP, concentrate în 92 puncte, fiecarei locatii fiindu-i alocata o camera video în funcție de configuratia terenului și a cladirilor. Amplasarea acestor camere a fost aleasa în funcție de obiectivele care se află în zona și de gradul de vizibilitate al punctului respectiv	23,56,78,916	8. Creșterea mobilității și atractivității utilizării transportului public curat și nemotorizat.	În execuție Contract de lucrari 30.04.2024	€291.649,05	PNRR	UAT CERNICA	Contract de finantare incheiat in data de 22.12.2022	22.12.2022- 22.02.2026	OS5. Îmbunătățirea conectivității teritoriale	
292	Dezvoltarea infrastructurii școlare din comuna Cernica, județul Ilfov, prin dotarea cu echipamente TIC, mobilier și materiale didactice pentru activitățile educaționale	UAT Cernica	Crearea conditiilor optime de invatare prin dotarea cu echipamente TIC, mobilier si materiale didactice specifice a celor 3 scoli gimnaziale arondate UAT Cernica, conform analizelor de nevoi elaborate de catre conducatorii unitatilor de invatamant, astfel :Dotare cu echipamente IT pentru laboratoare de informatică, dotarea cu echipamente TIC a 39 săli de clasă (21 display-uri interactive și suporturi aferente; 31 sisteme desktop cu monitor sau sisteme all-in-one sau laptop desktop (destinate cadrelor didactice); 39 sisteme de sunet; 39 multifuncționale; 39 camere videoconferință; 39 scanere portabile;), Dotare cu mobilier si materiale didactice a 42 săli de clasă (banci, scaune, dulapioare)	131,153	10. Îmbunătățirea accesului la o infrastructură educațională modernă.	În execuție Contract de lucrari 06.02.2024	€640.348,40	PNRR	UAT CERNICA	Contract de finantare incheiat in data de 09.08.2023	August 2024 – Martie 2026	OS2. Dezvoltarea capitalului uman în vederea îmbunătățirii ofertei de forță de muncă prin asigurarea accesului cetățenilor la servicii publice de educație, sănătate și asistență socială	
293	Sală de sport – Școala „Alexandru Odobescu"	UAT Chiajna	CONSTRUIRE SALA DE SPORT	140	10. Îmbunătățirea accesului la o infrastructură educațională modernă.	in executie	€760.000,00	Parteneriat Consiliul județean Ilfov / PR 2021-2027	UAT Chiajna	2024	2024 - 2026	OS2. Dezvoltarea capitalului uman în vederea îmbunătățirii ofertei de forță de muncă prin asigurarea accesului cetățenilor la servicii publice de educație, sănătate și asistență socială	
294	Iluminat stradal SUBTERAN în comuna Chiajna	UAT Chiajna	Eficientizare iluminat stradal în comuna Chiajna – str 1 Decembrie 1918,str Pacii,str Capitan Dumitru Pipercu,str Sf Nicolae,str Nicolae Iorga	856	Nu e cazul	SF	€632.522,00	AFM / Fonduri europene nerambursabile, fonduri guvernamentale.	UAT Chiajna	2025	2025-2027	OS3. Îmbunătățirea infrastructurii de bază pentru locuire și pentru dezvoltarea de activități economice	
295	Campus educațional preșcolar și gimnazial	UAT Chiajna	CAMPUS EDUCATIONAL PRESCOLAR SI GIMNAZIAL SITUAT IN STR STELELOR	208	10. Îmbunătățirea accesului la o infrastructură educațională modernă.	FISA PROIECT	€9.000.000,00	Fonduri nerambursabile	UAT Chiajna	2026	2026-2028	OS2. Dezvoltarea capitalului uman în vederea îmbunătățirii ofertei de forță de muncă prin asigurarea accesului cetățenilor la servicii publice de educație, sănătate și asistență socială	
296	TEATRU VARA	UAT Chiajna	TEATRU VARA Drumul Garii	868,870,878	11. Protejarea și valorificarea patrimoniului cultural și stimularea dezvoltării infrastructurilor care contribuie la incluziunea socială în comunitate.	Fisa proiect/ in faza de achizitie SF	€2.000.000,00	Buget local / fonduri nerambursabile	UAT Chiajna	2026	2026-2028	OS4. Protejarea mediului ambiant, punerea în valoare a spațiului public, a patrimoniului cultural și a peisajului	
297	Sistem informatic de inventariere si gestiune a parcarilor	UAT Chiajna	Sistem informatic de inventariere si gestiune a parcarilor	877,894,852	9. Îmbunătățirea conectivității și accesibilității la TEN-T.	idee de proiect	€55.000,00	Buget local / fonduri nerambursabile	UAT Chiajna	2025	2026	OT9. Dezvoltarea societății prin valorificarea avantajelor digitalizării	
298	Sistem informatic Chiajna ParkHUB	UAT Chiajna	Sistem informatic Chiajna ParkHUB	781	9. Îmbunătățirea conectivității și accesibilității la TEN-T.	contract	€55.000,00	Buget local / fonduri nerambursabile	UAT Chiajna	2025	2026	OT9. Dezvoltarea societății prin valorificarea avantajelor digitalizării	
299	Sistem informatic de inventariere si gestiune a parcarilor	UAT Chiajna	Sistem informatic de inventariere si gestiune a parcarilor	297	9. Îmbunătățirea conectivității și accesibilității la TEN-T.	contract	€55.000,00	Buget local / fonduri nerambursabile	UAT Chiajna	2025	2026	OT9. Dezvoltarea societății prin valorificarea avantajelor digitalizării	
300	Sistem informatic de inventariere si gestiune a parcarilor DE DOMICILIU	UAT Chiajna	Sistem informatic de inventariere si gestiune a parcarilor	297	9. Îmbunătățirea conectivității și accesibilității la TEN-T.	faza de contractare	€55.000,00	Buget local / fonduri nerambursabile	UAT Chiajna	2026	2026	OT9. Dezvoltarea societății prin valorificarea avantajelor digitalizării	
301	Extindere Liceul Tehnologic „Doamna Chiajna"	UAT Chiajna	Extindere Liceul Tehnologic „Doamna Chiajna"	874	10. Îmbunătățirea accesului la o infrastructură educațională modernă.	Fisa proiect/ in faza de achizitie SF	€974.000,00	PR 2021-2027	UAT Chiajna	2026	2026-2028	OS2. Dezvoltarea capitalului uman în vederea îmbunătățirii ofertei de forță de muncă prin asigurarea accesului cetățenilor la servicii publice de educație, sănătate și asistență socială	
302	Construire scoala primara pilot cu after school	UAT Ciolpani	Prin implementarea proiectului se urmareste construirea unei cladiri P+1 in suprafata de 2000 mp compusa din :10 Sali de clasa, 1 sala de auditie muzicala, 1 sala de arte, 1 sala de limbi straine, 1 spatiu de relaxare, 1 sala de servit masa, grupuri sanitare, instalatii de detectie si semnalizare incendiu, instalatii de climatizare, pompe de caldura.	208,283	10. Îmbunătățirea accesului la o infrastructură educațională modernă.	In curs de contractare SF	€2.000.000,00	Fonduri nerambursabile PNRR	UAT Ciolpani	2025-2026	2025-2027	OS2. Dezvoltarea capitalului uman în vederea îmbunătățirii ofertei de forță de muncă prin asigurarea accesului cetățenilor la servicii publice de educație, sănătate și asistență socială	
303	Construire imobil cu functiunea policlinica	UAT Ciolpani	Prin implementarea acestui proiect, clădirea P+1 cu o suprafata de 1400 mp construită va fi compusă din cabinete medicale de familie,cabinet stomatologic,farmacie si sase cabinete cu specialitati medicale: Cardio, ORL, medicină internă, oftalmologie, dermatologie si radiologie.	897,891,879	Nu e cazul	In curs de contractare SF	€2.000.000,00	Asociere CJI-CLC	UAT Ciolpani	2025	2026-2028	OS2. Dezvoltarea capitalului uman în vederea îmbunătățirii ofertei de forță de muncă prin asigurarea accesului cetățenilor la servicii publice de educație, sănătate și asistență socială	
304	Modernizare drumuri comunale	UAT Ciolpani, UAT Izvorani, UAT Piscu, UAT Luparia	Reabilitare prin așternere covor asfaltic pe aproximativ 80 km, deteriorați în urma lucrărilor de canalizare, inclusiv rigole, trotuare și piste de biciclete, pe următoarele străzi: Satul Ciolpani: Drumul Piscului – 1.655 ml, Moș Stanciu – 630 ml, Rozelor – 263 ml, Lacului – 485 ml, Sfânta Maria – 350 ml, Stadionului – 980 ml, Școlii – 1.200 ml, Carpenului – 300 ml, Frasinului – 212 ml, Teiului – 200 ml, Arțarului – 320 ml, Bradului – 300 ml, Pinului – 270 ml, Iasomiei – 238 ml, Liliacului – 230 ml, Crizantemelor – 583 ml, Rigiei – 250 ml, Covrigarului – 520 ml, Margaretelor – 325 ml, Stejarului – 560 ml, Panselelor – 200 ml, Alunului – 1.400 ml, Alunișului – 1.154 ml, Plopului – 973 ml, Salcâmului – 577 ml, Balta Mănăstirii – 585 ml, Căprioarei – 800 ml, Luncii – 250 ml, Drumul Cailor – 250 ml, Ghiocelului – 350 ml, Mărului – 300 ml, Fermei – 1.100 ml, Intrarea Fermei – 997 ml, Satul Piscu: Bisericii – 1.500 ml, Câmpului – 1.115 ml, Hanului – 375 ml, Ialomiței – 840 ml, Intrarea Morarilor – 250 ml, Monumentului – 361 ml, Olarilor – 1.482 ml, Trandafirilor – 550 ml, Cătinei – 400 ml, Zmeurei – 300 ml, Aleea Lăcrămioara – 365 ml, Mihail Manoilescu – 420 ml, La Ogradă – 815 ml, Lutului – 792 ml, Satul Izvorani: Florilor – 310 ml, Grădinarilor – 1.035 ml, Jandarmeriei – 910 ml, Mareșal Al. Averescu – 750 ml, Mihai Eminescu – 1.200 ml, Vintilă Brătianu – 390 ml, Primăverii – 500 ml, Nufărului – 1.153 ml, Irisului – 415 ml, Satul Lupăria: Negustorilor – 691 ml, Cătunului – 460 ml, Podului – 1.140 ml, Soculoi – 150 ml	279	Nu e cazul	In curs de contractare SF	€6.000.000,00	Fonduri nerambursabile PNRR	UAT Ciolpani	2025	2026-2027	OS5. Îmbunătățirea conectivității teritoriale	
305	Modernizare sistem iluminat public in comuna Ciorogarla	UAT Ciorogârla	Înlocuirea lampilor vechi cu lampi moderne cu led pe strazile comunale	895	Nu e cazul	In curs de solutionare contestatie CNSC	1.979.745,00	AFM	UAT CIOROGARLA	20.12.2023	21.12.2026	OS3. Îmbunătățirea infrastructurii de bază pentru locuire și pentru dezvoltarea de activități economice	
306	Dotarea cu mobilier,materiale didactice si echipamente digitale a unitatilor de invatamant preuniuversitar si a unitatilor conexe	UAT Ciorogârla	Dotarea cu mobilier, materiale didactice și echipamente digitale	153,292	10. Îmbunătățirea accesului la o infrastructură educațională modernă.	Implementare	2.794.468,05	PNRR	UAT CIOROGARLA	2023	2026	OS2. Dezvoltarea capitalului uman în vederea îmbunătățirii ofertei de forță de muncă prin asigurarea accesului cetățenilor la servicii publice de educație, sănătate și asistență socială	
307	Sistem ITS integrat Smart&Green Mobility pentru regiunea Bucuresti_ilfov,informarea calatorilor in statiile de trasport public	UAT Ciorogârla	Sistem ITS Integrat Smart &Green Mobility pentru regiunea Bucuresti -Ilfov -2.0 - Informarea calatorilor in statiile de transport public	232,272	7. Creșterea suprafeței și îmbunătățirea substanțială a calității spațiilor și infrastructurilor verzi.	Implementare		PNRR	UAT CIOROGARLA	2023	2025-2026	OS5. Îmbunătățirea conectivității teritoriale	
308	Modernizare strazi comuna Ciorogarla,judet Ilfov	UAT Ciorogârla	transformarea străzilor și reabilitarea celor deja asfaltate, în scopul îmbunătățirii condițiilor de circulație	904	Nu e cazul	Implementare	€10.823.831,57	CJ Ilfov	UAT CIOROGARLA	2024	2026	OS5. Îmbunătățirea conectivității teritoriale	
309	Extindere retea iluminat public pe strazile comunale	UAT Ciorogârla	Extindere iluminat public și siguranță rutieră	305,908	Nu e cazul	Implementare	€1.330.464,72	Buget local	UAT CIOROGARLA	2025	2026	OT8. Gestiunea riscurilor și combaterea schimbărilor climatice	

310	Consolidarea seismica si cresterea eficientei energetice liceul tehnologic Pamfil Seicaru corp C1, UAT Ciorogârla, judetul Ilfov	UAT Ciorogârla	Consolidarea seismica a institutiei de invatamant	185	6. Reducerea riscului seismic în rândul clădirilor publice.	pregatire documentatie tehnica	17.396.109,47	MDLPA	UAT CIOROGARLA	2025	2026-2027	OS6. Întărirea capacității administrative pentru bună guvernare, servicii publice de calitate și cooperare metropolitană	
311	Consolidarea seismica si cresterea eficientei energetice liceul tehnologic Pamfil Seicaru corp C2+C3, UAT Ciorogarla, judetul Ilfov	UAT Ciorogârla	Consolidarea seismica a institutiei de invatamant	310	6. Reducerea riscului seismic în rândul clădirilor publice.	pregatire documentatie tehnica	24.474.281,93	MDLPA	UAT CIOROGARLA	2025	2026-2027	OS6. Întărirea capacității administrative pentru bună guvernare, servicii publice de calitate și cooperare metropolitană	
312	Infiintare capacitati noi producere energie electrica si stocare integrata in comuna Ciorogarla judet Ilfov	UAT Ciorogârla	Înființare capacitati noi producere energie electrica din sursa soara si stocare integrata a energiei	237,914	Nu e cazul	fisa proiect	1.000.000,00	Ministerul Energiei	UAT CIOROGARLA	2026	2027	OS1. Susținerea unei dezvoltări economice durabile și a antreprenoriatului în vederea creării de locuri de muncă	
313	Eficientizarea activităților de întreținere a domeniului public în Comuna Ciorogârla prin dotare cu Buldoexcavator	UAT Ciorogârla	Dotarea domeniului public cu utilaj, buldoexcavator, in vederea eficientizarii activitatilor de intretinere	909	7. Creșterea suprafeței și îmbunătățirea substanțială a calității spațiilor și infrastructurilor verzi.	documentatie tehnico economica	130.000,00	GAL SABAR	UAT CIOROGARLA	2026	2026	OS3. Îmbunătățirea infrastructurii de bază pentru locuire și pentru dezvoltarea de activități economice	
314	Sala Sport	UAT Clinceni	Constructia “sala de sport” are forma rectangulara in plan, avand dimensiunile maxime de 36,06 m pe 58.85 m (inclusiv rampe si scari acces) si regim de inaltime P+Etaj partial (suspanta) peste 600 locuri	905,850,887	Nu e cazul	Ilucrari incepute si nefinalizate	€4.000.000,00	Buget local, ASOCIERE CJI	UAT Clinceni	hcl. Nr 25/31.03.2023	2025-2027	OS2. Dezvoltarea capitalului uman în vederea îmbunătățirii ofertei de forță de muncă prin asigurarea accesului cetățenilor la servicii publice de educație, sănătate și asistență socială	
315	Construire scoala primara cu 10 Sali de clasa in comuna Clinceni	UAT Clinceni	Regim de inaltime - parter s. construita – 1454mp s. desfasurata – 1454mp 10 Sali de clasa – 72.5mp/clasa	150	10. Îmbunătățirea accesului la o infrastructură educațională modernă.	finalizt	€2.000.000,00	Buget local, Asociere CJI	UAT Clinceni	hcl nr. 40/31.05.2022	2024-2026	OS2. Dezvoltarea capitalului uman în vederea îmbunătățirii ofertei de forță de muncă prin asigurarea accesului cetățenilor la servicii publice de educație, sănătate și asistență socială	
316	Parc Tematic padure Olteni	UAT Clinceni	suprafata 3000mp, bancute-40 buc, cosuri de gunoi, iluminat, parcare	138	7. Creșterea suprafeței și îmbunătățirea substanțială a calității spațiilor și infrastructurilor verzi.	lucrări începute și nefinalizate	€113.715,00	Buget local / fonduri nerambursabile	UAT Clinceni	de avut in vedere finantare PR /2024	2024-2025	OS4. Protejarea mediului ambiant, punerea în valoare a spațiului public, a patrimoniului cultural și a peisajului	
317	Drum de legatura DNCB- A0	UAT Clinceni	Realizarea unui drum de legatura intre DNCB-dj401A- A0 cu reabilitarea strazilor intrarea Solariilor, Solariilor, Clinceni Ordoreanu si realizare pod peste raul Ciorogarla	275	9. Îmbunătățirea conectivității și accesibilității la TEN-T.	stadiului priectului - este la nivel de notă conceptuală	€22.000.000,00	Asociere CJI si alte fonduri nerambursabile	UAT Clinceni	data estimată de depunere - aprox 2025	2026-2028	OS5. Îmbunătățirea conectivității teritoriale	
318	PUG in format GIS – fonduri europene	UAT Clinceni	Transpunerea PUG-ului in GIS	901	2. Creșterea nivelului de digitalizare a economiei și administrației publice și adoptarea conceptului de oraș inteligent.	in implementare	€95.300,00	PNRR -C10	UAT Clinceni	16/12/2022	31.06.2026	OT9. Dezvoltarea societății prin valorificarea avantajelor digitalizării	
319	Digitalizarea activitatii com. Clinceni – PNRR(+statii reincarcare)	UAT Clinceni	Modernizare echipamente IT primarie + softwer+ server + 2 statii de reincarcare	202	2. Creșterea nivelului de digitalizare a economiei și administrației publice și adoptarea conceptului de oraș inteligent.	in implementare	€345.000,00	PNRR-C 10	UAT Clinceni	ctr. Finantare 28.12.2022	31.06.2026	OT9. Dezvoltarea societății prin valorificarea avantajelor digitalizării	
320	Dotarea cu mobilier si echipamente IT a unitatilor de invatamant din Comuna Clinceni	UAT Clinceni	Echipamente IT pentru laboratorul de informatică, pentru 18 săli de clasă, bănci și scaune pentru 35 de săli, materiale didactice pentru laboratoare, cabinete și sala de sport	292,306	10. Îmbunătățirea accesului la o infrastructură educațională modernă.	cerere finala de plata	€353.000,00	PNRR-C 15	UAT Clinceni	ctr. finantare 01.09.2023	30/12/2025	OT9. Dezvoltarea societății prin valorificarea avantajelor digitalizării	
321	Microbuze electrice pentru elevi din judetul Ilfov	UAT Clinceni	Dotarea cu microbuze scolare electrice	879	10. Îmbunătățirea accesului la o infrastructură educațională modernă.	finalizat	FV	PNRR-C 15	UAT Clinceni	ctr. finantare 08.09.2023	2025	OS5. Îmbunătățirea conectivității teritoriale	
322	Extindere sistem distributie gaze – Anghel Saligny	UAT Clinceni	Extindere sistem distributie gaze – Anghel Saligny -	895	Nu e cazul	SF	€1.500.000,00	Anghel Saligny - sisteme de distribuție a gazelor naturale, inclusiv branșamentele și racordul la sistemul de transport al gazelor naturale	UAT Clinceni	ctr. Finantare 20.04.2022	2024-2026	OS3. Îmbunătățirea infrastructurii de bază pentru locuire și pentru dezvoltarea de activități economice	
323	Extindere retea electrica	UAT Clinceni	Extindere retea electrica pe mai multe strazi, 9km	913	5. Creșterea eficienței energetice în sectorul clădirilor la nivel regional.	DALI	€1.470.000,00	BUGET LOCAL, ASOCIERE CJI / ALTE FONDURI NERAMBURSABILE	UAT Clinceni	HCL ASOCIERE 27.12.2022	2025-2027	OS3. Îmbunătățirea infrastructurii de bază pentru locuire și pentru dezvoltarea de activități economice	
324	Extinderea infrastructutii iluminat public – AFM	UAT Clinceni	Extinderea infrastructutii iluminat publicpe str. Rozelor, Intrarea Solariilor, Monumentul Eroilor, Mierlei, Drumul Mare, Carierei, Privighetorii	304	Nu e cazul	SF	€500.000,00	AFM-Cresterea eficientei energetice a infrastructurii de iluminat public	UAT Clinceni	2025	2026-2027	OS2. Dezvoltarea capitalului uman în vederea îmbunătățirii ofertei de forță de muncă prin asigurarea accesului cetățenilor la servicii publice de educație, sănătate și asistență socială	
325	PM Centrala eléctrica fotovoltaica – Min. Energiei	UAT Clinceni	3 centrale fotovoltaice cu putere 465,2kWp, racordarea CEF-urilor la reteaua de distributie	284,914	Nu e cazul	SF, in evaluare	€585.000,00	Ministerul Energiei- program cheie1- surse regenerabile de energie si stocarea energiei din Fondul pentru Modernizare	UAT Clinceni	2024	2025-2027	OS3. Îmbunătățirea infrastructurii de bază pentru locuire și pentru dezvoltarea de activități economice	
326	Statii incarcare electrice – AFM	UAT Clinceni	Realizarea a 2 statii de incarcare vehicule electrice prin AFM	149,285	Nu e cazul	PT in curs	€90.000,00	AFM - reducerea emisiilor de gaz cu efect de sera	UAT Clinceni	ctr din 05.2024	2026	Obiectiv sugerat: OS5. Îmbunatațirea conectivității teritoriale	
327	Centru de aport voluntar – M Mediu	UAT Clinceni	containere de tip ab-roll pentru deseuri si circulatia autoturismelor cetatenilor care aduc deseuri, platforma betonata pentru amplasarea containerelor de tip baraca, canalizare pentru colectarea apelor pluviale, un cantar carosabil, containere frigorifice, containere pentru deseuri electrice, containere pentru anvelope, deseuri metalice, deseuri de curte/ grading, pentru deseuri din constructii.	226,893	Nu e cazul	lucrări începute și nefinalizate	€770.000,00	Ministerul Mediului - POIM	UAT Clinceni	ctr. Finantare 14.04.2023	2025	OS3. Îmbunătățirea infrastructurii de bază pentru locuire și pentru dezvoltarea de activități economice	
328	Piata agroalimentara	UAT Clinceni	construire cladire piata pe structura metalica	852	Nu e cazul	sf/ lucrari incepute si neterminate	€172.000,00	Buget Local	UAT Clinceni	2024	2025	OS3. Îmbunătățirea infrastructurii de bază pentru locuire și pentru dezvoltarea de activități economice	
329	Modernizare strazi de interes local faza 2 in comuna Clinceni, judetul Ilfov”	UAT Clinceni	asfaltare strazi, borduri, trptuare, rigole, 19,5km	894	Nu e cazul	lucrări începute și nefinalizate	€5.791.300,00	Anghel Saligny, CJI 2023-2025	UAT Clinceni	23/12/2023	122.025	OS5. Îmbunătățirea conectivității teritoriale	
330	Sistem ITS integrat – statii STB PNRR	UAT Clinceni	Panouri de informare in statiile STB	272,307	8. Creșterea mobilității și atractivității utilizării transportului public curat și nemotorizat.	SF	€80.000,00	PNRR-C10	UAT Clinceni	1/12/2023	2025	OT9. Dezvoltarea societății prin valorificarea avantajelor digitalizării	
331	Modernizare strazi faza 3 comuna Clinceni	UAT Clinceni	asfaltare strazi+trotuare+acces curti,21km	329	Nu e cazul	este la nivel de notă conceptuală	€6.000.000,00	Buget local-asociere - alte surse nerambursabile	UAT Clinceni	2026	2028-2029	OS5. Îmbunatațirea conectivita.ii teritoriale	
332	Eficientizarea și modernizarea iluminatului public în comuna Clinceni, județul Ilfov	UAT Clinceni	becuri mai economice+ sistem dimming	781	Nu e cazul	lucrări începute și nefinalizate	€388.000,00	AFM- Cresterea eficientei energetice a infrastructurii de iluminat public, runda 1	UAT Clinceni	30/12/2022	2025	OS3. Îmbunătățirea infrastructurii de bază pentru locuire și pentru dezvoltarea de activități economice	
333	Iluminat public fotovoltaic	UAT Clinceni	ilumitat cu stalpi cu panou fotovoltaic	325	Nu e cazul	este la nivel de notă conceptuală	€500.000,00	AFM	UAT Clinceni	4/30/2025	2027	OS3. Îmbunătățirea infrastructurii de bază pentru locuire și pentru dezvoltarea de activități economice	
334	Achiziție mașini electrice pentru Primărie și Poliția Locală	UAT Clinceni	Înlocuirea mașinilor cu unele noi, hibride	852	Nu e cazul	este la nivel de notă conceptuală	€60.000,00	AFM	UAT Clinceni	5/30/2025	2027	OT9. Dezvoltarea societății prin valorificarea avantajelor digitalizării	
335	Eficientizarea clădirilor publice	UAT Clinceni	Reabilitarea și modernizarea clădirilor: școli, centru social, casă de cultură etc.	865,872,911	Nu e cazul	este la nivel de notă conceptuală	€500.000,00	AFM	UAT Clinceni	5/30/2025	2027	OS5. Îmbunătățirea conectivității teritoriale	
336	Reabilitare gradinita cu program prelungit	UAT Copăceni	Proiectul este la stadiul de idee. Dorim modernizarea gradinitei, pentru a o transforma in after school/gradinita de vara/scoala dupa scoala.	302	10. Îmbunătățirea accesului la o infrastructură educațională modernă.	In implementare	€100.000,00	BUGET LOCAL, CJ	UAT Copăceni	2026	2026-2028	OS2. Dezvoltarea capitalului uman în vederea îmbunătățirii ofertei de forță de muncă prin asigurarea accesului cetățenilor la servicii publice de educație, sănătate și asistență socială	
337	Constructie gradinita program prelungit	UAT Copăceni	Acest proiect nu este complementar cu proiectul de reabilitare gradinita cu program prelungit. Momentan avem doar partea de deviz, urmand a se finaliza SF/PT.	336	10. Îmbunătățirea accesului la o infrastructură educațională modernă.	SF/PT	€850.000,00	BUGET LOCAL, CJ	UAT Copăceni	2026	2026-2028	OS2. Dezvoltarea capitalului uman în vederea îmbunătățirii ofertei de forță de muncă prin asigurarea accesului cetățenilor la servicii publice de educație, sănătate și asistență socială	
338	Modernizare baza sportiva si agrement	UAT Copăceni	Proiectul este la stadiul de idee. In acest moment baza sportiva este in curs de amenajare din banii bugetului local.	855,858,859	10. Îmbunătățirea accesului la o infrastructură educațională modernă.	In implementare	€120.000,00	BUGET LOCAL, CJ, PNRR	UAT Copăceni	2026	2026-2028	OS4. Protejarea mediului ambiant, punerea în valoare a spațiului public, a patrimoniului cultural și a peisajului	
339	Construirea unui parc fotovoltaic	UAT Copăceni	Proiect in stadiul de idee pentru eficientizarea si cresterea flexibilitatii sistemului energetic national.	914	7. Creșterea suprafeței și îmbunătățirea substanțială a calității spațiilor și infrastructurilor verzi.	In implementare	€3.000.000,00	Buget local, POSCCE / FEDR	UAT Copăceni	2026	2026-2028	OT8. Gestiunea riscurilor și combaterea schimbărilor climatice	
340	Extindere rețea canalizare în comuna Copăceni, județul Ilfov, prin Programul Național de Investiții,, ANGHEL SALIGNY "	UAT Copăceni	Prin proiect se urmărește extinderea și reabilitarea rețelelor de apă și canalizare.	259,267	Nu e cazul	lucrari finalizare, receptie 27.03.2026	€4.110.809,67	ANGHEL SALIGNY	UAT Copăceni	2023	2023-2026		
341	Sistem ITS Integrat Smart &Green Mobility pentru regiunea Bucuresti -Ilfov -2.0 - Informarea calatorilor in statiile de transport public	UAT Copăceni	Sistem ITS Integrat Smart &Green Mobility pentru regiunea Bucuresti -Ilfov -2.0 - Informarea calatorilor in statiile de transport public	307,330	8. Creșterea mobilității și atractivității utilizării transportului public curat și nemotorizat.	Implementare	€147.795,06	PNRR	UAT Copăceni	2025	2025-2026	OS5. Îmbunătățirea conectivității teritoriale	
342	Asigurarea infrastructurii pentru transportul verde - ITS/alte infrastructuri TIC (sisteme inteligente de management urban/local) - Digitalizarea serviciilor comunei COPĂCENI	UAT Copăceni	Beneficiile obtinute in urma realizarii proiectului constau in: cresterea calitatii serviciilor oferite cetatenilor, antreprenorilor, cresterea eficientei functionarilor publici; monitorizarea tuturor activitatilor depuse de catre angajatii solicitantului; sprijinirea din punct de vedere informatic a ecosistemului local de afaceri in domeniul IT; crearea prin efectul de multiplicare a unui mediu de locuire si afaceri care sa atraga investitori strategici si forta de munca inalt calificata.	307,878,880,913,915	2. Creșterea nivelului de digitalizare a economiei și administrației publice și adoptarea conceptului de oraș inteligent.	Lucrari finalizare, receptie facuta in 17.03.2026.	€1.482.900,64	Buget local, PNNR C10 - I.1.2	UAT Copăceni	2023	2023-2026	Obieciv sugerat: OT9. Dezvoltarea societății prin valorificarea	
343	CRESTEREA EFICIENTEI ENERGETICE A INFRASTRUCTURII DE ILUMINAT PUBLIC IN COMUNA COPACENI, JUDETUL ILFOV	UAT Copăceni	Cresterea eficientei energetice si gestionarea inteligenta a infrastructurii de iluminat public	914	Nu e cazul	Lucrari finalizare, receptie facuta in 17.03.2026.	999 846.93	AFM	UAT Copăceni	2024	2024-2026	OS3. Îmbunătățirea infrastructurii de bază pentru locuire și pentru dezvoltarea de activități economice	
344	Infiintare infrastructura prescolara in comuna Corbeanca, judetul Ilfov -COD SMIS 328361	UAT Corbeanca	Infiintarea unei gradinite cu program prelungit in localitatea Corbeanca, comuna Corbeanca in scopul cresterii gradului de participare la nivelul educapiei timpurii si a învatamântului obligatoriu ca urmare a imbunatatirii accesului, calitatii si a atractivitatii educatiei	850,864,865	10. Îmbunătățirea accesului la o infrastructură educațională modernă.	Lucrari incepute si nefinalizate	€1.360.186,71	PR 2021-2027 / Buget local	UAT Corbeanca	September 2024	September 2026	OS2. Dezvoltarea capitalului uman în vederea îmbunătățirii ofertei de forță de muncă prin asigurarea accesului cetățenilor la servicii publice de educație, sănătate și asistență socială	
345	Infiintare infrastructura scolara in comuna Corbeanca, judetul Ilfov -COD SMIS 328350	UAT Corbeanca	Infiintarea unei scoli cu invatamant primar si gimnazial in localitatea Corbeanca, Comuna Corbeanca, Judetul Ilfov. Din analiza realizata la nivelul comunei Corbeanca se constata o deficienta intre numarul unitatilor de invatamant existente si numarul copiilor inregistrati in comuna	865,898,850	10. Îmbunătățirea accesului la o infr	Lucrari incepute si nefinalizate	€6.233.542,41	PR 2021-2027 / Buget local	UAT Corbeanca	September 2024	September 2026	OS2. Dezvoltarea capitalului uman în vederea îmbunătățirii ofertei de forță de muncă prin asigurarea accesului cetățenilor la servicii publice de educație, sănătate și asistență socială	
346	„Dotarea unităților de învățământ din comuna Corbeanca”, cod F-PNRR-Dotări-1313DOT/2023	UAT Corbeanca	Dotarea cu echipamente digitale a unitatilor de invatamant de pe raza comunei Corbeanca	306,319	10. Îmbunătățirea accesului la o infr	Achiziție în curs	€310.449,41	PNRR	UAT Corbeanca	September 2023	31 December 2025	OS2. Dezvoltarea capitalului uman în vederea îmbunătățirii ofertei de forță de muncă prin asigurarea accesului cetățenilor la servicii publice de educație, sănătate și asistență socială	
347	Furnizare servicii integrate în comunitățiile rurale Cod SMIS: 339395	UAT Corbeanca	Creșterea incluziunii sociale și reducerea sărăciei prin dezvoltarea serviciilor comunitare integrate la nivelul Comunei Corbeanca	892,898,781	Nu e cazul	Proiect depus (stadiu-semnare Contract de finanțare)	€354.062,67	PIDS	UAT Corbeanca	January 2025	December 2029	OS2. Dezvoltarea capitalului uman în vederea îmbunătățirii ofertei de forță de muncă prin asigurarea accesului cetățenilor la servicii publice de educație, sănătate și asistență socială	

348	„Creşă mare - Program Guvernamental construire creşe <<Sfânta Ana>>, sat Corbeanca, comuna Corbeanca, judeţul Ilfov".	UAT Corbeanca	Asigurarea unui spaţiu pentru formarea armonioasa a copiilor de vârstă antepreşcolară, astfel încât fiecare sa atingă potenţialul maxim, specific vârstei şi totodată va asigura locuri de muncă pentru personalul de deservire şi auxiliar	860,865,850	10. Îmbunătăţirea accesului la o infr	Proiect depus	€4.433.694,30	C.N.I.	UAT Corbeanca	April 2025		OS2. Dezvoltarea capitalului uman în vederea îmbunătăţirii ofertei de forţă de muncă prin asigurarea accesului cetăţenilor la servicii publice de educaţie, sănătate şi asistenţă socială	
349	Cresterea eficienței energetice în clădirile publice- Sala de Sport Corbeanca	UAT Corbeanca	Renovarea aprofundată a clădirilor publice de pe raza comunei Corbeanca	924	5. Creşterea eficienţei energetice în sectorul clădirilor la nivel regional.	Proiect depus (stadiu-evaluare)	€15.388.672,73	PR 2021-2027 / Buget local	UAT Corbeanca	11 September 2025	11 September 2025	OT8. Gestiunea riscurilor şi combaterea schimbărilor climatice	
350	Dezvoltarea infrastructurilor de agrement, petrecere a timpului liber, sport şi interacţiune socială în zonele urbane-amenajare parc Corbeanca cu accesibilitate, iluminat corespunzator, delimitarea zonelor pentru activităţi, dotare cu vestiare/garderobe, supraveghere cu camere video	UAT Corbeanca	Crearea, atat a unui parc sportiv cu terenuri multifunctionale pentru sporturi de echipa , cat si a unui parc activ, ambele destinate utilizarii zilnice	196,903,905,908	7. Creşterea suprafeţei şi îmbunătăţirea substanţială a calităţii spaţiilor şi infrastructurilor verzi.	Proiectul se află în stadiul de pregătire a documentaţiilor tehnico-economice, respectiv elaborarea temei de proiectare, a studiului de fezabilitate (SF), a documentaţiei tehnice pentru obţinerea autorizaţiei de construire (DTAC/DTOE) şi a proiectului tehnic (PT).	€600.000,00	PR 2021-2027 / Buget local	UAT Corbeanca	01 April 2026		OS4. Protejarea mediului ambiant, punerea în valoare a spaţiului public, a patrimoniului cultural şi a peisajului	
351	Construirea/extinderea/modernizarea infrastructurii destinate utilizării bicicletelor (piste/trasee/drumuri pentru biciclete şi cicliști);	UAT Corbeanca	Dezvoltarea infrastructurii pentru mobilitatea verde prin amenajarea pistelor pentru bicicliști și a culoarelor pietonale pe DJ 101 si DJ 101A, comuna Corbeanca, județul Ilfov	211,212	8. Creşterea mobilităţii şi atractivităţii utilizării transportului public curat şi nemotorizat.	Proiectul se află în stadiul de pregătire a documentaţiilor tehnico-economice, respectiv elaborarea temei de proiectare, a studiului de fezabilitate (SF), a documentaţiei tehnice pentru obţinerea autorizaţiei de construire (DTAC/DTOE) şi a proiectului tehnic (PT).		PR / Buget local	UAT Corbeanca	02 martie 2026-20 mai 2026		OS5. Îmbunătăţirea conectivităţii teritoriale	
352	Sprijin pentru digitalizarea administraţiei publice prin platforme sau alte soluţii digitale inovative de livrare a serviciilor publice şi aplicaţii de tip smart city	UAT Corbeanca	Acţiunea vizează investiţii pentru dezvoltarea de servicii e-guvernamentale, platforme, aplicaţii sau alte soluţii digitale noi sau semnificativ îmbunătăţite (cu funcţionalităţi noi), oferite de instituţiile publice, plecând de la nevoile şi doar în beneficiul cetăţenilor şi al întreprinderilor din RBI, inclusiv sprijin pentru securitate cibernetică şi interoperabilitate necesare acestor servicii şi aplicaţii digitale.	160,202,907,915	2. Creşterea nivelului de digitalizare a economiei şi administraţiei publice şi adoptarea conceptului de oraş inteligent.	Fişă proiect		PR	UAT Corbeanca	01 June 2026		OT9. Dezvoltarea societăţii prin valorificarea avantajelor digitalizării	
353	Amenajare intersectie DC 103(str. Taberei) cu DN 6(sos.Alexandriei) sens giratoriu	UAT Cornetu	Lungime proiect - 0,300 km Suprafete suplimentare de teren necesare de expropriat- 339,28 mp Amenajare intersectie Taberei (DC103) – Alexandriei (DN6) – 2.633,65 mp,Sistem rutier (exclusiv pe zonele de largire –intersectie) – 953,89 mp	894	9. Îmbunătăţirea conectivităţii şi accesibilităţii la TEN-T.	Studiu de fezabilitate	€853.643,00	Buget local, ASOCIERE CJ ILFOV	UAT Cornetu	2025	2025 - 2026	OS5. Îmbunătăţirea conectivităţii teritoriale	
354	Realizarea infrastructurii privind piste de biciclete	UAT Cornetu	Pistele vor fi vopsite cu vopsea antiderapanta-culoare verde si vor fi delimitate de partea carosabila prin marcaje rutiere longitudinale termoplastice si separatori de sens cu stalpi din cauciuc. Pe suprafata benzii se vor aplica pictograma de biciclete (marcaje termoplastice preformate) la intersectii, la capete si din loc in loc si marcaje de directie, semnalizand directia de mers a bicicletelor. Structura pistelor va fi constituita din actuala structura a strazii, cu reparatii locale-plombe, pentru pistele amplasate in carosabil sau pe trotuare existente sau din structura noua, peste care se vor aplica marcaje si vopsea.	211,212,353	8. Creşterea mobilităţii şi atractivităţii utilizării transportului public curat şi nemotorizat.	Studiu de fezabilitate	€1.006.442,00	AFM / PR 2021-2027 / Buget local	UAT Cornetu	2025	2025-2027	OS5. Îmbunătăţirea conectivităţii teritoriale	
355	Modernizare parc Livezi	UAT Cornetu	Amenajarea peisagera a spatiilor verzi se va face prin plantarea de arbori si arbusti cu specii autohtone, dar si cu specii de ierburi ornamentale cu cresteri in etaje de inaltime diferite si gazon, Crearea unei alei pietonale noi si refacerea celor existente, Inlocuirea mobilierului urban: banci de odihna, cosuri de gunoi, echipament joaca	856,860,877	11. Protejarea şi valorificarea patrimoniului cultural şi stimularea dezvoltării infrastructurilor care contribuie la incluziunea socială în comunitate.	PT	€307.956,00	Buget local, PR 2021-2027, CJ ILFOV	UAT Cornetu	2024	2025	OS4. Protejarea mediului ambiant, punerea în valoare a spaţiului public, a patrimoniului cultural şi a peisajului	
356	Dotarea cu mobilier, materiale didactice si echipamente digitale a unitatilor de invatamant preuniversitar	UAT Cornetu	Furnizare de mobilier scolar pentru dotarea Scolii gimnaziale nr.1 Cornetu si gradinitelor 1 si 2 (pupitre, scaune, catedra, dulap, patuturi fixe), furnizare de echipament sportiv pentru dotarea Salii de sport a Scolii gimnaziale nr.1 Cornetu, furnizare de echipamente digitale TIC si materiale didactice pentru gradinite si scoala	320,346	10. Îmbunătăţirea accesului la o infrastructură educaţională modernă.	contract finantare nr.1580DOT/2023	€396.374,00	PNRR	UAT Cornetu- Scoala gimnaziala nr.1 cu unitatile arondate	2024	2024-2025	OS2. Dezvoltarea capitalului uman în vederea îmbunătăţirii ofertei de forţă de muncă prin asigurarea accesului cetăţenilor la servicii publice de educaţie, sănătate şi asistenţă socială	
357	Amenajare bretea de legatura intre str.Şcolii si str.Răsăritului	UAT Cornetu	Necesitatea promovării investiției de amenajare a unei bretele de legătura care sa asigure legătura între Str. Scolii si Str. Rasaritului apare ca urmare a faptului ca in prezent nu exista nicio legatura intre cele doua strazi, precum si faptul ca pe DN6 ce strabate Comuna Cornetu s-a montat parapeti de beton pentru separarea sensurilor de circulatie impartind comuna in doua. Pentru ca un cetatean care locuieste in zona sa ajunga cu autovehiculul la institutiile publice din comuna respectiv: Scoala nr. 1 din Sos. Alexandriei si Gradinita nr.2 din Str. Livezi, Judecatoria si Primarie este nevoit sa mearga pana in Orasul Bragadiru unde este un sens giratoriu.Suprafata carosabil 1392.18 mp Suprafata trotuar 495.12 mp Suprafata piste ciclisti 740.97 mp	883,894,899	Nu e cazul	Finalizat	€214.205,00	Buget local, ASOCIERE CJ ILFOV Contract de asociere nr.10803 / 05.06.2024	UAT Cornetu	2024	2024-2025	OS5. Îmbunătăţirea conectivităţii teritoriale	
358	Amenajare bretea de legatura intre str.Rasaritului si str.Trandafirilor	UAT Cornetu	.Suprafata carosabil 913,42 mp Suprafata trotuar 610,28 mp Suprafata piste ciclisti 406,48 mp	353,894	Nu e cazul	Finalizat	€144.748,00	Buget local, ASOCIERE CJ ILFOV Contract de asociere nr.10805 / 05.06.2024	UAT Cornetu	2024	2024-2025	OS5. Îmbunătăţirea conectivităţii teritoriale	
359	Reabilitare si modernizare str.Livezi	UAT Cornetu	Proiectul vizeaza lucrari de interventie pentru reabilitarea si modernizarea sistemului rutier, al iluminatului public si ingroparea cablurilor in subteran.Strada Livezi are o lungime de 1871 m si o suprafata de 24159,7 mp ce include carosabil, trotuare, parcari.	353,354,357,894	Nu e cazul	DALI	€1.923.544,00	Buget local, ASOCIERE CJ ILFOV	UAT Cornetu + CJ Ilfov	2025	2026	OS5. Îmbunătăţirea conectivităţii teritoriale	
360	Retea canalizare pluviala str.Salciei si Castanilor	UAT Cornetu	iPentru lucrarile prevazute s-au stabilit urmatorii indicatori de performanta si calitativi:• Retea de canalizare pluviala cu o lungime de 628 m, din care PVC, SN8, DN 400 mm in lungime de 163 mm si PVC, SN8, DN 630 mm in lungime de 465 m. • Camine de vizitare, intersectie- 23 buc. • Guri de scurgere – 4 buc. Pe strada Salciei	353,894	Nu e cazul	Achiziție PT și executie	€370.780,00	Buget local, Asociere CJ Ilfov Contract de asociere nr.10799 / 05.06.2024	UAT Cornetu	2024	2024-2026	OS3. Îmbunătăţirea infrastructurii de bază pentru locuire şi pentru dezvoltarea de activităţi economice	
361	Retea canalizare pluviala str.Garoafei	UAT Cornetu	• Retea de canalizare executata din tuburi PVC cu diamentrul de 630 mm - 580,00 m • Retea de canalizare executata din tuburi PVC cu diamentrul de 200 mm – 1.341,00 m • Retea de canalizare executata din tuburi PVC cu diamentrul de 160 mm – 324,00 m • Rigole tip bordura: 1.703,00 m • Camine de vizitare, intersectie – 16 buc. • Gura de descarcare/evacuare apa – 4 buc	267,340	Nu e cazul	În execuție	€1.566.970,00	Buget local, MDLPA -Contract de finantare NR.3572 / 13.05.2024	UAT Cornetu	2024	2024-2026	OS3. Îmbunătăţirea infrastructurii de bază pentru locuire şi pentru dezvoltarea de activităţi economice	
362	Reabilitare si modernizare str.Crinului	UAT Cornetu	Proiectul vizeaza lucrari de interventie pentru reabilitarea si modernizarea sistemului rutier, al iluminatului public si ingroparea cablurilor in subteran. Traseul proiectat are o lungime de 1352 m	358,359,894	Nu e cazul	DALI	€2.143.239,00	Buget local	UAT Cornetu	2025	2025 - 2026	OS5. Îmbunătăţirea conectivităţii teritoriale	
363	Colectare si evacuare ape pluviale strada Crinului	UAT Cornetu	Asigurarea infrastructurii pentru colectarea, transportul si evacuarea apelor pluviale si sporirea gradului de siguranta la inundatii	360,361,900	Nu e cazul	Achizitie lucrari in curs	€1.252.182,00	Buget local, MDLPA -Contract de finantare nr.4324 / 08.01.2025	UAT Cornetu	2025	2025 -2027	OS3. Îmbunătăţirea infrastructurii de bază pentru locuire şi pentru dezvoltarea de activităţi economice	
364	Modernizare si extindere DE28/4	UAT Cornetu	Imbunatatirea conditiilor de siguranta in trafic si confort	894	Nu e cazul	Studiu de fezabilitate	€255.646,00	Buget local, ASOCIERE CJ ILFOV conform contract de asociere nr.16553 / 04.06.2024	UAT Cornetu	2025	2025-2027	OS5. Îmbunătăţirea conectivităţii teritoriale	
365	Modernizare si extindere DE35	UAT Cornetu	Imbunatatirea conditiilor de siguranta in trafic si confort	364	Nu e cazul	Studiu de fezabilitate	€850.013,00	Buget local	UAT Cornetu	2025	2025-2027	OS5. Îmbunătăţirea conectivităţii teritoriale	
366	Modernizare si extindere DE28/2	UAT Cornetu	Imbunatatirea conditiilor de siguranta in trafic si confort	364,365	Nu e cazul	Studiu de fezabilitate	€782.393,00	Buget local, ASOCIERE CJ ILFOV conform contract de asociere nr.16541 / 04.06.2024	UAT Cornetu	2025	2025-2027	OS5. Îmbunătăţirea conectivităţii teritoriale	
367	Modernizare si extindere DE28/23	UAT Cornetu	Imbunatatirea conditiilor de siguranta in trafic si confort	364,365,366	Nu e cazul	Studiu de fezabilitate	€572.099,00	Buget local, ASOCIERE CJ ILFOV conform contract de asociere nr.16548 / 04.06.2024	UAT Cornetu	2025	2025-2027	OS5. Îmbunătăţirea conectivităţii teritoriale	
368	Modernizare si extindere DE15/33	UAT Cornetu	Imbunatatirea conditiilor de siguranta in trafic si confort	365,366,367	Nu e cazul	Studiu de fezabilitate	€814.340,00	Buget local, Asociere CJ conform contract de asociere nr.16549 / 04.06.2024	UAT Cornetu	2025	2025-2027	OS5. Îmbunătăţirea conectivităţii teritoriale	
369	Modernizare DC 103 - DC 20 Str Taberei, str Stejarului + DN 6 + DJ 401 Măgurele	UAT Cornetu	Imbunatatirea conditiilor de siguranta in trafic si confort	353	Nu e cazul	Fişă de proiect		Fonduri nerambursabile	UAT Cornetu	2025	2025-2027	OS5. Îmbunătăţirea conectivităţii teritoriale	
370	Modernizare DC 127 - DC +Ordoreanu (Clinceni)	UAT Cornetu	Imbunatatirea conditiilor de siguranta in trafic si confort	364,365,369	Nu e cazul	Fişă de proiect		Fonduri nerambursabile	UAT Cornetu	2025	2025-2027	OS5. Îmbunătăţirea conectivităţii teritoriale	
371	Înființare spații verzi Argeș	UAT Cornetu	Proiectul vizează înființarea și amenajarea de spații verzi în UAT Cornetu prin crearea de zone plantate cu arbori, arbuști și vegetație ornamentală, precum și amenajarea de alei pietonale, mobilier urban și zone de recreere pentru populație. Inițiativa are ca scop îmbunătățirea calității mediului, reducerea poluării și creșterea atractivității localității. Proiectul este complementar altor intervenții prevăzute în planul de acțiune local, în special celor din domeniul infrastructurii urbane, mobilității și protecției mediului, contribuind la dezvoltarea durabilă a comunității și la crearea unui cadru de viață sănătos pentru locuitori. De asemenea, sprijină obiectivele de adaptare la schimbările climatice prin extinderea suprafețelor verzi și îmbunătățirea microclimatului local.	355,887,889,903,905	7. Creşterea suprafeţei şi îmbunătăţirea substanţială a calităţii spaţiilor şi infrastructurilor verzi.	Fişă de proiect	€2.171.186,00	Fonduri nerambursabile	UAT Cornetu	2025	2025-2027	OS4. Protejarea mediului ambiant, punerea în valoare a spaţiului public, a patrimoniului cultural şi a peisajului	
372	Modernizare str. Aeroportului +DN6 - DJ401 Clinceni	UAT Cornetu	Imbunatatirea conditiilor de siguranta in trafic si confort	369,370	9. Îmbunătăţirea conectivităţii şi accesibilităţii la TEN-T.	Fişă de proiect		Fonduri nerambursabile	UAT Cornetu	2025	2025-2027	OS5. Îmbunătăţirea conectivităţii teritoriale	
373	Amenajare teren de sport, loc de joaca,spatii verzi sat Buda	UAT Cornetu	Infiintare parc de agrement in comuna Cornetu	371,887,905	7. Creşterea suprafeţei şi îmbunătăţirea substanţială a calităţii spaţiilor şi infrastructurilor verzi.	Fisa de proiect		Fonduri nerambursabile, Buget local	UAT Cornetu	2025	2025-2027	OS4. Protejarea mediului ambiant, punerea în valoare a spaţiului public, a patrimoniului cultural şi a peisajului	
374	Infiintare parc, spatii verzi Tarla 16, parcela 43/2, zona Galbineanca	UAT Cornetu	Infiintare parc de agrement in comuna Cornetu	371,373,887,905	7. Creşterea suprafeţei şi îmbunătăţirea substanţială a calităţii spaţiilor şi infrastructurilor verzi.	Fisa de proiect		Fonduri nerambursabile, Buget local	UAT Cornetu	2025	2025-2027	OS4. Protejarea mediului ambiant, punerea în valoare a spaţiului public, a patrimoniului cultural şi a peisajului	
375	Infiintare loc de joaca, spatii verzi, strada Podului	UAT Cornetu	Infiintare parc de agrement in comuna Cornetu	373,374,887,905	7. Creşterea suprafeţei şi îmbunătăţirea substanţială a calităţii spaţiilor şi infrastructurilor verzi.	Fisa de proiect		Fonduri nerambursabile, Buget local	UAT Cornetu	2025	2025-2027	OS4. Protejarea mediului ambiant, punerea în valoare a spaţiului public, a patrimoniului cultural şi a peisajului	
376	Eficientizare energetica Casa de Cultura	UAT Cornetu	Cresterea eficienței energetice si gestionarea inteligenta a energiei in cladirea Casei de Cultura din comuna Cornetu, Judetul Ilfov	924	11. Protejarea şi valorificarea patrimoniului cultural şi stimularea dezvoltării infrastructurilor care contribuie la incluziunea socială în comunitate.	Fisa de proiect		Fonduri nerambursabile, Buget local	UAT Cornetu	2025	2025-2027	OS4. Protejarea mediului ambiant, punerea în valoare a spaţiului public, a patrimoniului cultural şi a peisajului	

377	Realizare pasaj pietonal aerian sos.Alexandriei	UAT Cornetu	Imbunatatirea mobilității urbane și asigurarea accesului pietonal in conditii de siguranta	908,878,894	8. Creșterea mobilității și atractivității utilizării transportului public curat și nemotorizat.	Fisa de proiect		Fonduri nerambursabile, Buget local	UAT Cornetu	2025	2026-2028	OS4. Protejarea mediului ambiant, punerea în valoare a spațiului public, a patrimoniului cultural și a peisajului	
378	Modernizare străzi prin asfaltare în comuna Dărăști-Ilfov, județul Ilfov – Programul „Anghel Saligny"	UAT Dărăști	Modernizare străzi prin asfaltare în comuna Dărăști-Ilfov, județul Ilfov (demararea lucrarilor este conditionata de finalizarea lucrarilor de la poz. 2 Extindere si retehnologizare sistem de alimentare cu apa) Acet proiect cuprinde urmatoarele lucrari : Asfaltare, santuri betonate, acces la proprietatii pentru urmatoare strazi; strada Ulmului, strada Stadionului, strada 16 Februarie, 11 iunie, strada Stadionului, Asan II, Intrarea Eminescu I, strada Florilor si strada Revolutiei, cu o lungime de 2.6 km	894	Nu e cazul	Contract de finanțare semnat	€700.000,00	Anghel Saligny	UAT Dărăști	Proiectul a fost depus in anul 2023 si semnat la Minister in Februarie 2024	2024-2025	OS5. Îmbunătățirea conectivității teritoriale	
379	Proiect regional de dezvoltare a infrastructurii de apa si apa uzata in aria de operare a SC EURO APAVOL finantate prin POIM	UAT Dărăști	Proiect regional de dezvoltare a infrastructurii de apa si apa uzata in aria de operare a SC EURO APAVOL finantate prin POIM	889,878,874	Nu e cazul	Lucrarile de apa si apa uzata in localitatea Darasti Ilfov au inceput din luna martie 2024	€7.641.334,39	POIM	UAT Dărăști	6/3/2024	martie 2024 -noiembrie 2026	OS3. Îmbunătățirea infrastructurii de bază pentru locuire și pentru dezvoltarea de activități economice	
380	Construire baza sportiva multifunctionala, sat Darasti- Ilfov, comuna Darasti- Ilfov, judetul Ilfov	UAT Dărăști	Construire baza sportiva multifunctionala, sat Darasti- Ilfov, comuna Darasti- Ilfov, judetul Ilfov Baza sportivă multifuncțională este alcătuită din: corp vestiare, teren de forbal, pistă de atletism, groapă de nisip pentru săritura în lungime, tribune, tribune pentru persoane cu handicap, împrejmuire stadion, împrejmuire tribune.	893,894,896	Nu e cazul	Achizitie in curs (lucrari)	€1.810.000,00	C.N.I.	UAT Dărăști	2021	2024-2025	OS4. Protejarea mediului ambiant, punerea în valoare a spațiului public, a patrimoniului cultural și a peisajului	
381	Reabilitare, modernizare și dotare Școala Gimnazială nr. 1, corp C4, Strada Mihai Eminescu nr. 5, CV 13, P707, 708, 709, sat Dărăști-Ilfov, comuna Dărăști-Ilfov, județul Ilfov	UAT Dărăști	Reabilitare, modernizare și dotare la Școala Gimnazială nr.1, corpul C4, Strada Mihai Eminescu nr. 5, Sat Dărăști Ilfov, Comuna Dărăști-Ilfov, Județul Ilfov	850,854,864	10. Îmbunătățirea accesului la o infrastructură educațională modernă.	Psaul urmator este scoaterea la licitatie de CNI	€1.500.000,00	C.N.I.	UAT Dărăști	2022	2025	OS2. Dezvoltarea capitalului uman în vederea îmbunătățirii ofertei de forță de muncă prin asigurarea accesului cetățenilor la servicii publice de educație, sănătate și asistență socială	
382	Construcție Dispensar medical complet utilat în comuna Dărăști-Ilfov, sat Dărăști-Ilfov, județul Ilfov	UAT Dărăști	Construcție Dispensar medical complet utilat în comuna Dărăști-Ilfov, sat Dărăști-Ilfov, județul Ilfov	879,897,891	Nu e cazul	In curs de lansare achizitie SF	€800.000,00	C.N.I.	UAT Dărăști	2021	2026	OS2. Dezvoltarea capitalului uman în vederea îmbunătățirii ofertei de forță de muncă prin asigurarea accesului cetățenilor la servicii publice de educație, sănătate și asistență socială	
383	Construirea și dotarea unui așezământ cultural pentru desfășurarea evenimentelor și a manifestărilor social-culturale pe raza comunei Dascălu	UAT Dascălu	Construirea și dotarea unui așezământ cultural pentru desfășurarea evenimentelor și a manifestărilor social-culturale pe raza comunei Dascălu	917,861,865	11. Protejarea și valorificarea patrimoniului cultural și stimularea dezvoltării infrastructurilor care contribuie la incluziunea socială în comunitate.	fisa proiect	€50.000,00	Buget local, buget de stat, fonduri externe (Având în vedere că proiectul se află la stadiul de fișă de proiect, în cazul în care se dorește menținerea sa în Plan, se sugerează precizarea surselor de finanțare - a programelor și a liniilor de finanțare aferente)	UAT Comuna Dascalu			OS4. Protejarea mediului ambiant, punerea în valoare a spațiului public, a patrimoniului cultural și a peisajului	
384	Reabilitarea și valorificarea monumentelor cultural-istorice și religioase locale de pe raza comunei Dascălu	UAT Dascălu	Reabilitarea și valorificarea monumentelor cultural-istorice și religioase locale de pe raza comunei Dascălu	135,383,909	11. Protejarea și valorificarea patrimoniului cultural și stimularea dezvoltării infrastructurilor care contribuie la incluziunea socială în comunitate.	fisa proiect	€50.000,00	Buget local, buget de stat, fonduri externe	UAT Comuna Dascalu			OS4. Protejarea mediului ambiant, punerea în valoare a spațiului public, a patrimoniului cultural și a peisajului	
385	Extinderea geografică a sistemului de înregistrare a proprietăților în cadastru și cartea funciară prin realizarea de lucrări de cadastru intravilan și extravilan în comuna Dascălu	UAT Dascălu	Extinderea geografică a sistemului de înregistrare a proprietăților în cadastru și cartea funciară prin realizarea de lucrări de cadastru intravilan și extravilan în comuna Dascălu	883	Nu e cazul	fisa proiect	€30.000,00	Buget local, buget de stat, fonduri externe	UAT Comuna Dascalu			OS6. Întărirea capacității administrative pentru bună guvernare, servicii publice de calitate și cooperare metropolitană	
386	Sprijin pentru instalarea tinerilor fermieri prin accesarea de fonduri europene.	UAT Dascălu	Sprijin pentru instalarea tinerilor fermieri prin accesarea de fonduri europene.	883	3. Consolidarea capacității de reziliență și a competitivității IMM, inclusiv prin acces la structuri moderne de sprijinire a afacerilor.	fisa proiect	€25.000,00	Buget local, buget de stat, fonduri externe	UAT Comuna Dascalu			OS1. Susținerea unei dezvoltări economice durabile și a antreprenoriatului în vederea creării de locuri de muncă	
387	Betonarea șanțurilor, intrări la proprietăți și acostamente	UAT Dascălu	Betonarea șanțurilor, intrări la proprietăți și acostamente.	781	Nu e cazul	fisa proiect	€35.000,00	Buget local, buget de stat, fonduri externe	UAT Comuna Dascalu			OS5. Îmbunătățirea conectivității teritoriale	
388	Consolidare seismică și eficiență energetică pentru Grădinița nr. 1 Dascălu - Corp C1, Sat Dascălu, com. Dascălu, județul Ilfov	UAT Dascălu	proiectarea și execuția lucrărilor de intervenții pentru clădirile de interes și utilitate publică	924	6. Reducerea riscului seismic în rândul clădirilor publice.	evaluare cerere finantare	€700.000,00	MDLPA, Buget local	UAT Comuna Dascalu	2025	2026-2027	OS6. Întărirea capacității administrative pentru bună guvernare, servicii publice de calitate și cooperare metropolitană	
389	Consolidare seismică și eficiență energetică pentru Grădinița nr. 2 Gagu - Corp C1, Sat Gagu, com. Dascălu, județul Ilfov	UAT Dascălu	proiectarea și execuția lucrărilor de intervenții pentru clădirile de interes și utilitate publică	390,924	6. Reducerea riscului seismic în rândul clădirilor publice.	evaluare cerere finantare	€400.000,00	MDLPA, Buget local	UAT Comuna Dascalu	2025	2026-2027	OS6. Întărirea capacității administrative pentru bună guvernare, servicii publice de calitate și cooperare metropolitană	
390	Consolidare seismică și eficiență energetică pentru Grădinița nr. 2 Gagu - Corp C2, Sat Gagu, com. Dascălu, județul Ilfov	UAT Dascălu	proiectarea și execuția lucrărilor de intervenții pentru clădirile de interes și utilitate publică	389,924	6. Reducerea riscului seismic în rândul clădirilor publice.	evaluare cerere finantare	€500.000,00	MDLPA, Buget local	UAT Comuna Dascalu	2025	2026-2027	OS6. Întărirea capacității administrative pentru bună guvernare, servicii publice de calitate și cooperare metropolitană	
391	Achizitie utilaj+incarcator frontal in comuna Dascalu, judet Ilfov	UAT Dascălu	Dotarea domeniului public cu utilaje in vederea eficientizarii activitatilor de intretinere	313	Nu e cazul	evaluare cerere finantare	€200.000,00	GAL / AFIR, Buget local	UAT Comuna Dascalu	2025	2026	OS3. Îmbunătățirea infrastructurii de bază pentru locuire și pentru dezvoltarea de activități economice	
392	Înființare sistem de supraveghere video SMART a spațiului public și dispecerat video de monitorizare	UAT Dascălu	Înființare sistem de supraveghere video SMART a spațiului public și dispecerat video de monitorizare in vederea cresterii nivelului de siguranta pe raza comunei Dascalu	908	2. Creșterea nivelului de digitalizare a economiei și administrației publice și adoptarea conceptului de oraș inteligent.	evaluare cerere finantare	€200.000,00	GAL / AFIR, Buget local	UAT Comuna Dascalu	2025	2026	OS2. Dezvoltarea capitalului uman în vederea îmbunătățirii ofertei de forță de muncă prin asigurarea accesului cetățenilor la servicii publice de educație, sănătate și asistență socială	
393	Infiintare sisteme panouri fotovoltaice pentru serviciile publice din com. Dascalu, jud. Ilfov	UAT Dascălu	Infiintare capacitati producere energie electrica pentru serviciile publice din localitatea Dascalu	237,914	Nu e cazul	evaluare cerere finantare	€200.000,00	GAL / AFIR, Buget local	UAT Comuna Dascalu	2025		OS1. Susținerea unei dezvoltări economice durabile și a antreprenoriatului în vederea creării de locuri de muncă	
394	Cablare subterană rețele aeriene (Strada Doinei, Strada Zorilor, Drumul Dobroești–Fundeni, Bulevardul Nicolae Bălcescu, Strada Cuza Vodă, Strada Dascălu Gheorghe, Bulevardul Victor Dumitrescu), comuna Dobroești, județul Ilfov (introducerea liniilor aeriene de furnizare a energiei electrice în subteran)	UAT Dobroești	Eficientizarea iluminatului stradal, atât din punct de vedere al consumurilor de energetice cât și din punct de vedere al confortului vizual și al alinierii la normele și standardele în vigoare.	359	Nu e cazul	ELABORARE DOCUMENTAȚIE PENTRU OBȚINERE AVIZE/ACORDURI, proiectare faza SF, P.A.C., P.O.E., P.T., D.D.E.	€742.351,90	Buget local	UAT Dobroești	2025	2026	OS3. Îmbunătățirea infrastructurii de bază pentru locuire și pentru dezvoltarea de activități economice	ASISTENȚĂ TEHNICĂ DIN PARTEA PROIECTANTULUI
395	Strada Stejarului, tronson cuprins între Strada Trifoiului (tronson 1) și DE54/6, comuna Dobroești, județul Ilfov (modernizare stradă)	UAT Dobroești	Modernizarea străzii Stejarului în conformitate cu normele actuale va îmbunătăți accesibilitatea în zonă, condițiile de trafic și viața locuitorilor din zonă se vor îmbunătăți radical.	882	Nu e cazul	ELABORARE DOCUMENTAȚIE PENTRU OBȚINERE AVIZE/ACORDURI, proiectare faza SF, P.A.C., P.O.E., P.T., D.D.E.	€1.497.786,23	BUGET LOCAL	UAT Dobroești	2024	2026	OS5. Îmbunătățirea conectivității teritoriale	ASISTENȚĂ TEHNICĂ DIN PARTEA PROIECTANTULUI
396	Achiziționarea fostului sediu al Primăriei comunei Dobroești situat în str. Cuza Vodă nr. 1, aflat în proprietate privată, în vederea înființării unui Centru Social	UAT Dobroești	Proiectul vizează achiziționarea fostului sediu al Primăriei comunei Dobroești, situat pe str. Cuza Vodă nr. 1, aflat în proprietate privată, în vederea reabilitării și reconversiei acestuia într-un Centru Social destinat furnizării de servicii comunitare integrate. Centrul va deservi persoane vulnerabile (vârstnici, copii, familii defavorizate), oferind servicii sociale, consiliere, activități educative și de sprijin. Proiectul este complementar altor inițiative prevăzute în planul de acțiune local, în special celor din domeniul incluziunii sociale, educației și sănătății, contribuind la consolidarea rețelei de servicii sociale la nivel local. Prin valorificarea unei clădiri existente, investiția sprijină dezvoltarea durabilă a comunității și creșterea calității vieții locuitorilor.	383,904,906,910	11. Protejarea și valorificarea patrimoniului cultural și stimularea dezvoltării infrastructurilor care contribuie la incluziunea socială în comunitate.				UAT Dobroești			OS2. Dezvoltarea capitalului uman în vederea îmbunătățirii ofertei de forță de muncă prin asigurarea accesului cetățenilor la servicii publice de educație, sănătate și asistență socială	
397	Amenajare parc zona Cartierul Tineretului	UAT Dobroești	Proiectul vizează amenajarea unui parc în zona Cartierului Tineretului din comuna Dobroești prin realizarea de spații verzi, alei pietonale, zone de relaxare și locuri de joacă pentru copii, precum și instalarea de mobilier urban și sisteme de iluminat public. Intervenția urmărește crearea unui spațiu modern și accesibil pentru petrecerea timpului liber și desfășurarea activităților recreative pentru toate categoriile de vârstă. Proiectul este complementar altor inițiative incluse în planul de acțiune local, în special celor din domeniul dezvoltării urbane, mobilității și protecției mediului, contribuind la îmbunătățirea calității vieții și la creșterea atractivității zonei. Totodată, susține obiectivele de dezvoltare durabilă prin extinderea suprafețelor verzi și îmbunătățirea microclimatului local.	371,887,889,903,905,914	7. Creșterea suprafeței și îmbunătățirea substanțială a calității spațiilor și infrastructurilor verzi.	fișă de proiect			UAT Dobroești			OS4. Protejarea mediului ambiant, punerea în valoare a spațiului public, a patrimoniului cultural și a peisajului	
398	Amenajarea unui parc cu suprafața totală de 4,2 ha pe terenurile deținute în proprietate sa privată UAT Dobroești, respectiv pe terenurile reprezentând malurile de sud, est și vest ale Bălții Dobroești precum și pe întreg luciul de apă aferent, situate în satul Dobroești între străzile Nicolae Bălcescu și Drumul Fermei (suprafață totală maluri: 12.881 mp, suprafață luciu apă: 29.605 mp)	UAT Dobroești	Proiectul vizează amenajarea unui parc cu suprafața totală de 4,2 ha în UAT Dobroești, pe terenurile aflate în proprietatea privată a administrației locale, incluzând malurile de sud, est și vest ale Bălții Dobroești (12.881 mp) și luciul de apă aferent (29.605 mp), situate în satul Dobroești, între străzile Nicolae Bălcescu și Drumul Fermei. Intervenția presupune amenajarea peisagistică a zonelor verzi, realizarea de alei pietonale și piste pentru recreere, zone de relaxare și observare a apei, precum și integrarea luciului de apă în conceptul de agrement și biodiversitate. Proiectul este complementar altor inițiative prevăzute în planul de acțiune local, în special celor din domeniul protecției mediului, dezvoltării urbane și creșterii calității vieții, contribuind la valorificarea durabilă a resurselor naturale locale. Totodată, sprijină obiectivele de adaptare la schimbările climatice, conservarea biodiversității și dezvoltarea infrastructurii verzi-albastre, oferind comunității un spațiu modern de recreere și socializare.	154,371,887,889,903,905	7. Creșterea suprafeței și îmbunătățirea substanțială a calității spațiilor și infrastructurilor verzi.	fișă de proiect			UAT Dobroești			OS4. Protejarea mediului ambiant, punerea în valoare a spațiului public, a patrimoniului cultural și a peisajului	
399	Sistem supraveghere video domeniu public în comuna Dobroești - zona cuprinsă între Gara Pantelimon și Gara David	UAT Dobroești	Proiectul vizează implementarea unui sistem modern de supraveghere video pe domeniul public în comuna Dobroești, în zona cuprinsă între Gara Pantelimon și Gara David. Investiția presupune instalarea de camere de supraveghere, echipamente de stocare și transmitere a datelor, precum și integrarea acestora într-un sistem centralizat de monitorizare, în vederea creșterii siguranței publice și prevenirii faptelor antisociale. Proiectul este complementar altor inițiative din planul de acțiune local, în special celor din domeniul siguranței comunitare, mobilității și dezvoltării infrastructurii urbane, contribuind la crearea unui mediu sigur pentru locuitori și la protejarea bunurilor publice și private. Totodată, sprijină digitalizarea serviciilor publice și creșterea capacității administrației locale de intervenție rapidă și eficientă.	160,161,906,908,913,915	2. Creșterea nivelului de digitalizare a economiei și administrației publice și adoptarea conceptului de oraș inteligent.	fișă de proiect		Buget local / fonduri nerambursabile	UAT Dobroești			OS4. Protejarea mediului ambiant, punerea în valoare a spațiului public, a patrimoniului cultural și a peisajului	
400	Achiziționare teren de 15-25 ha în zona fostului extravilan, până în gara Pantelimon, pentru construire parc și zonă de agrement (Fonduri pentru achiziție teren + implementare soluție și construcție)	UAT Dobroești	Proiectul vizează achiziționarea unui teren cu o suprafață cuprinsă între 15 și 25 ha, situat în zona fostului extravilan al comunei Dobroești, până în proximitatea Gării Pantelimon, în vederea dezvoltării unui parc de mari dimensiuni și a unei zone de agrement multifuncționale. Investiția include atât achiziția terenului, cât și elaborarea conceptului, proiectarea și execuția lucrărilor de amenajare. Proiectul presupune realizarea de spații verzi, alei pietonale și piste pentru biciclete, zone sportive și de relaxare, locuri de joacă, precum și dotări pentru activități recreative și evenimente comunitare. Acesta va contribui la creșterea suprafeței de spații verzi per locuitor și la îmbunătățirea calității vieții. Proiectul este complementar altor inițiative din planul de acțiune local, în special celor din domeniul dezvoltării urbane, mobilității și protecției mediului, contribuind la dezvoltarea durabilă a comunei și la valorificarea eficientă a terenurilor disponibile. Totodată, susține obiectivele de adaptare la schimbările climatice și crearea unui cadru atractiv pentru comunitate și vizitatori.	211,212,396,397,884,886,887,903,905	7. Creșterea suprafeței și îmbunătățirea substanțială a calității spațiilor și infrastructurilor verzi.	fișă de proiect		Buget local / fonduri nerambursabile	UAT Dobroești			OS4. Protejarea mediului ambiant, punerea în valoare a spațiului public, a patrimoniului cultural și a peisajului	

401	Achiziționarea unui teren în satul Fundeni, în vederea amenajării unei piețe agroalimentare, parcări, construire spații administrative și teren de sport	UAT Dobroești	Proiectul vizează achiziționarea unui teren în satul Fundeni, în vederea dezvoltării unei infrastructuri multifuncționale care să includă o piață agroalimentară modernă, spații de parcare, clădiri administrative și un teren de sport. Investiția urmărește crearea unui punct de interes local pentru comercializarea produselor agricole, sprijinirea producătorilor locali și facilitarea accesului populației la produse proaspete. Proiectul presupune amenajarea unei piețe conforme cu standardele sanitare și comerciale, realizarea de locuri de parcare pentru vizitatori și comercianți, construirea de spații administrative pentru gestionarea activităților și dezvoltarea unui teren de sport destinat comunității. Inițiativa este complementară altor proiecte din planul de acțiune local, în special celor din domeniul dezvoltării economice, infrastructurii și serviciilor publice, contribuind la creșterea atractivității zonei, la stimularea economiei locale și la îmbunătățirea calității vieții locuitorilor.	168,892,894,903,904,905,909	Nu e cazul	fisă de proiect		Buget local / fonduri nerambursabile	UAT Dobroești			OS4. Protejarea mediului ambiant, punerea în valoare a spațiului public, a patrimoniului cultural și a peisajului	
402	Modernizare Parc-Teren de sport Victor Dumitrescu	UAT Dobroești	Proiectul vizează modernizarea Parcului și a terenului de sport „Victor Dumitrescu", prin reabilitarea și extinderea infrastructurii existente, în vederea creării unui spațiu modern, sigur și accesibil pentru activități recreative și sportive. Intervențiile propuse includ reamenajarea spațiilor verzi, refacerea aleilor pietonale, modernizarea terenului de sport (suprafață de joc, împrejmuire, nocturnă), precum și instalarea de mobilier urban și echipamente sportive. De asemenea, proiectul poate include amenajarea unor zone dedicate copiilor și tinerilor, sisteme de iluminat eficient energetic și soluții pentru creșterea siguranței utilizatorilor. Proiectul este complementar altor inițiative din planul de acțiune local, în special celor din domeniul dezvoltării infrastructurii sportive, protecției mediului și creșterii calității vieții, contribuind la promovarea unui stil de viață activ și la valorificarea spațiilor publice pentru recreere.	397,398,887,889,903,905,914	7. Creșterea suprafeței și îmbunătățirea substanțială a calității spațiilor și infrastructurilor verzi.	FINALIZAT 2024		Buget local / fonduri nerambursabile	UAT Dobroești			OS4. Protejarea mediului ambiant, punerea în valoare a spațiului public, a patrimoniului cultural și a peisajului	
403	Amenajare drum de legătură între bld. Nordului (fost DC3A) și str. Balanței	UAT Dobroești	Proiectul vizează amenajarea unui drum de legătura între bulevardul Nordului (fost DC3A) și strada Balanței, în vederea îmbunătățirii conectivității rutiere și fluidizării traficului la nivel local. Investiția presupune realizarea infrastructurii rutiere complete, inclusiv carosabil, trotuare, piste pentru biciclete (unde este posibil), sisteme de colectare a apelor pluviale, iluminat public și semnalizare rutieră. Proiectul contribuie la reducerea timpilor de deplasare, creșterea siguranței rutiere și descongestionarea arterelor existente, facilitând accesul către zone rezidențiale și puncte de interes din localitate. Inițiativa este complementară altor proiecte din planul de acțiune local, în special celor din domeniul mobilității urbane și dezvoltării infrastructurii, susținând dezvoltarea coerentă și durabilă a rețelei de transport la nivelul comunei.	145,146,894,898,900,914	Nu e cazul	fisa de proiect			UAT Dobroești			OS5. Îmbunătățirea conectivității teritoriale	
404	Digitalizarea administrației publice prin platforme și soluții digitale inovative de livrare a serviciilor publice și aplicații de tip SMART Village	UAT Dobroești	Proiectul vizează digitalizarea administrației publice locale prin implementarea unor platforme și soluții digitale inovative pentru furnizarea eficientă a serviciilor publice, precum și dezvoltarea de aplicații de tip SMART Village. Inițiativa presupune crearea unui ecosistem digital integrat care să permită accesul online la servicii administrative (depunere cereri, plăți, eliberare documente), managementul electronic al documentelor și interacțiunea rapidă între cetățeni și administrație. Proiectul include implementarea de soluții inteligente pentru gestionarea infrastructurii locale (iluminat public, monitorizare trafic, siguranță), precum și dezvoltarea de aplicații mobile și platforme web pentru informarea și implicarea cetățenilor. Inițiativa este complementară altor proiecte din planul de acțiune local, în special celor din domeniul modernizării administrației, mobilității urbane și siguranței publice, contribuind la creșterea eficienței instituționale, transparenței și calității serviciilor oferite comunității. Totodată, sprijină tranziția către o administrație digitală și deschisă, care răspunde mai eficient nevoilor cetățenilor.	160,161,202,905,906,907,908,913,915	2. Creșterea nivelului de digitalizare a economiei și administrației publice și adoptarea conceptului de oraș inteligent.	fisa de proiect			UAT Dobroești			OS6. Întărirea capacității administrative pentru bună guvernare, servicii publice de calitate și cooperare metropolitană	
405	Montare panouri solare clădiri administrative	UAT Dobroești	Proiectul vizează montarea de panouri solare pe clădirile administrative din cadrul UAT, în vederea producerii de energie regenerabilă pentru consum propriu. Investiția presupune instalarea de sisteme fotovoltaice complete (panouri, invertoare, echipamente de monitorizare și, după caz, sisteme de stocare), contribuind la reducerea costurilor cu energia electrică și la creșterea eficienței energetice a instituțiilor publice. Proiectul este complementar altor inițiative din planul de acțiune local, în special celor din domeniul eficienței energetice, protecției mediului și digitalizării, contribuind la reducerea emisiilor de gaze cu efect de seră și la promovarea utilizării surselor de energie regenerabilă. Prin implementarea acestui proiect, administrația locală își consolidează rolul de exemplu în tranziția către un model de dezvoltare durabilă și responsabilă față de mediu, generând beneficii economice și de mediu pe termen lung pentru comunitate.	156,186,187,912,914,922,924	5. Creșterea eficienței energetice în sectorul clădirilor la nivel regional.	fisa de proiect			UAT Dobroești			OT8. Gestiunea riscurilor și combaterea schimbărilor climatice	
406	Construire pod pe strada Industriilor peste raul Ciorogarla comuna Domnesti, jud Ilfov	UAT Domnești	Construire pod pe strada Industriilor peste raul Ciorogarla, comuna Domnesti, jud Ilfov. (Realizarea unei cai cu parte carosabila de 7,8m si trotuare de min 1 m util; parapeti de protectie de tip H4B; amenajarea albiei cu realizarea unui prag de fund in aval; protectia malurilor ata in amonte cat si in aval de noul pod; asigurarea colectarii si evacuarii apelor din zona rampelor noului pod)	212	7. Creșterea suprafeței și îmbunătățirea substanțială a calității spațiilor și infrastructurilor verzi.	Studiu de fezabilitate	€389.861,00	Sursa de finantare neidentificata / fonduri europene	UAT Domnesti	2025	2025-2027	OS5. Îmbunătățirea conectivității teritoriale	
407	Amenajarea unui spatiu multifunctional in sat Teghes comuna Domnesti	UAT Domnești	Amenajarea unui spatiu multifunctional in sat Teghes comuna Domnesti - amenajare scenă cu zonă liberă pentru public în vederea realizării și organizării evenimentelor artistice, culturale adresate comunității locale; - amenjare piațetă în care vor fi amplasate spații comerciale executate din lemn.	139,904,905,906	Nu e cazul	Este demarata procedura simplificata pentru atribuirea contractului de executie si se afla la faza de evaluare oferta tehnica	€2.633.256,00	Contract asociere nr. 24925 / 03.07.2024 - Consiliul județean Ilfov	UAT Domnesti	2025	2025-2027	OS4. Protejarea mediului ambiant, punerea în valoare a spațiului public, a patrimoniului cultural și a peisajului	
408	Extindere retea de alimentare cu apa si canalizare menajera pe strazile Bubica, Baditei, Aprodului, Plopului, Soimului tronson I, Soimului tronson II, Dambovitei si Intrarile Begoniei, Stadionului, Campionilor, Varzarului, com Domnesti, jud Ilfov	UAT Domnești	Extindere retea de alimentare cu apa si canalizare menajera pe strazile Bubica, Baditei, Aprodului, Plopului, Soimului tronson I, Soimului tronson II, Dambovitei si Intrarile Begoniei, Stadionului, Campionilor, Varzarului, com Domnesti, jud Ilfov	223,267	Nu e cazul	Contract de executie incheiat - termen de executie 5 luni	€760.000,00	BUGET LOCAL	UAT Domnesti	2025	2025-2027	OS3. Îmbunătățirea infrastructurii de bază pentru locuire și pentru dezvoltarea de activități economice	
409	Reabilitare si extindere pod peste strada Curtea Domneasca(DC 125) peste raul Sabar, comuna Domnesti, Judetul Ilfov	UAT Domnești	Reabilitare si extindere pod peste strada Curtea Domneasca(DC 125) peste raul Sabar, comuna Domnesti, Judetul Ilfov	870,868,878	7. Creșterea suprafeței și îmbunătățirea substanțială a calității spațiilor și infrastructurilor verzi.	Contract de executie incheiat - termen de executie 7 luni	€754.705,00	PNI - Anghel Saligny - Contract de finantare nr. 4503 / 01.04.2025	UAT Domnesti	2024	2024-2026	OS5. Îmbunătățirea conectivității teritoriale	
410	Extindere retea alimentare cu apa in comuna Domnesti, judetul Ilfov	UAT Domnești	Extindere retea alimentare cu apa in comuna Domnesti, judetul Ilfov	878	Nu e cazul	Executia lucrarilor a fost incheiata, situatie de plata depusa in martie 2026	€628.330,00	PNI - Anghel Saligny - Contract de finantare nr. 5197 / 18.03.2026	UAT Domnesti	2024	2024-2025	OS3. Îmbunătățirea infrastructurii de bază pentru locuire și pentru dezvoltarea de activități economice	
411	Infiintare canalizare pluviala in UAT Domnesti - etapa I (str. Foisorului si str. Fortului)	UAT Domnești	Infiintare canalizare pluviala in UAT Domnesti - etapa I (str. Foisorului si str. Fortului)	360	Nu e cazul	Contract de executie incheiat - termen de executie 5 luni	€958.010,00	PNI - Anghel Saligny - Contract de finantare nr. 2986 / 09.01.2024	UAT Domnesti	2024	2024-2026	OS3. Îmbunătățirea infrastructurii de bază pentru locuire și pentru dezvoltarea de activități economice	
412	Elaborarea documentelor de amenajare a teritoriului si planificare urbana: Planul Urbanistic General al Comunei Domnesti, Județul Ilfov	UAT Domnești	Elaborarea documentelor de amenajare a teritoriului si planificare urbana: Planul Urbanistic General al Comunei Domnesti, Județul Ilfov	922	Nu e cazul	Faza finala de obtinere avize	€203.910,00	BUGET LOCAL, PNRR - Contract de finantare nr. 129739 / 16.11.2022	UAT Domnesti	2023	2023-2025	OS6. Întărirea capacității administrative pentru bună guvernare, servicii publice de calitate și cooperare metropolitană	
413	Extindere piste de biciclete Domnesti, Judetul Ilfov	UAT Domnești	Extindere piste de biciclete Domnesti, Judetul Ilfov	212,351	8. Creșterea mobilității și atractivității utilizării transportului public curat și nemotorizat.	PNRR - Executia lucrarilor a fost incheiata - situatie de plata decontata 95 %	€793.000,00	BUGET LOCAL, PNRR Contract de finantare nr. 141998 / 15.12.2022	UAT Domnesti	2025	2025-2027	OS5. Îmbunătățirea conectivității teritoriale	
414	Monitorizarea sigurantei cetatenilor in Comuna Domnesti	UAT Domnești	Monitorizarea sigurantei cetatenilor in Comuna Domnesti	912	7. Creșterea suprafeței și îmbunătățirea substanțială a calității spațiilor și infrastructurilor verzi.	In evaluare	€380.501,00	PNRR	UAT Domnesti	2025	2025-2026	OS4. Protejarea mediului ambiant, punerea în valoare a spațiului public, a patrimoniului cultural și a peisajului	
415	Sistem ITS Integrat Smart &Green Mobility pentru regiunea Bucuresti -Ilfov -2.0 - Informarea calatorilor in statiile de transport public	UAT Domnești	Sistem ITS Integrat Smart &Green Mobility pentru regiunea Bucuresti -Ilfov -2.0 - Informarea calatorilor in statiile de transport public	232	7. Creșterea suprafeței și îmbunătățirea substanțială a calității spațiilor și infrastructurilor verzi.	In evaluare	€137.108,00		UAT Domnesti	2025	2025-2026	OS5. Îmbunătățirea conectivității teritoriale	
416	"Stații de încărcare pentru vehicule electrice în Comuna Domnești, Județul Ilfov"	UAT Domnești	"Stații de încărcare pentru vehicule electrice în Comuna Domnești, Județul Ilfov"	149	7. Creșterea suprafeței și îmbunătățirea substanțială a calității spațiilor și infrastructurilor verzi.	AFM - Contract de proiectare + executie incheiat - termen 2 luni	€207.124,00	AFM - Contract de finantare nr. 391 / J / GES / 24.04.2024	UAT Domnesti	2024	2024-2025	OS5. Îmbunătățirea conectivității teritoriale	
417	Reabilitare, Modernizare și Supraetajare Cămin Cultural în Sat Domnești, Comuna Domnești, Județul Ilfov	UAT Domnești	Reabilitare, Modernizare și Supraetajare Cămin Cultural în Sat Domnești, Comuna Domnești, Județul Ilfov	139	11. Protejarea și valorificarea patrimoniului cultural și stimularea dezvoltării infrastructurilor care contribuie la incluziunea socială în comunitate.	A fost depusa cerere de finantare la PNCCRS 1B in data de 17.06.2025, respinsa ca neeligibila	€3.525.361,00		UAT Domnesti	2025		OS5. Îmbunătățirea conectivității teritoriale	
418	Construire Infrastructura de agrement si drumuri de acces in comuna Domnesti	UAT Domnești	Construire Infrastructura de agrement si drumuri de acces in comuna Domnesti	894,905	Nu e cazul	SF			UAT Domnesti	2025		OS5. Îmbunătățirea conectivității teritoriale	
419	Sprijin pentru digitalizarea administrației publice prin platforme sau alte soluții digitale inovative de livrare a serviciilor publice și aplicații de tip smart city	UAT Domnești	„Sprijin pentru digitalizarea administrației publice prin platforme sau alte soluții digitale inovative de livrare a serviciilor publice și aplicații de tip smart city"	160,202,907	2. Creșterea nivelului de digitalizare a economiei și administrației publice și adoptarea conceptului de oraș inteligent.	AUDIT- MATURITATE DIGITALA			UAT Domnesti	2025			
420	Extindere retea iluminat public - Creșterea eficienței energetice a infrastructurii de iluminat public	UAT Domnești	Extindere retea iluminat public - Creșterea eficienței energetice a infrastructurii de iluminat public	238,239,914	Nu e cazul	in evaluare	€36.000,00		UAT Domnesti	2025			
421	Extindere retele apa si canalizare, comuna Domnesti, judetul Ilfov	UAT Domnești	Extindere retele apa si canalizare, comuna Domnesti, judetul Ilfov	267,410	Nu e cazul	SF	€44.000,00		UAT Domnesti	2025			
422	Modernizare sistem rutier strazi, com. Domnesti, jud. Ilfov	UAT Domnești	Modernizare sistem rutier strazi, com. Domnesti, jud. Ilfov	882,894,868	Nu e cazul	in implementare	€655.202,00	PNI Anghel Saligny - Contract de finantare nr. 2854 / 29.11.2023	UAT Domnesti	2025-2026			
423	Consolidare, restaurare Biserica Parohiala cu Hramul "Cuvioasa Parascheva"comuna Domnesti, Judetul Ilfov	UAT Domnești	Proiectul are in vedere lucrari de : consolidare, eliminare a infiltratiilor de apa, reparare/inlocuire tamplarie exterioara, restaurare pictura interioara	899,902	11. Protejarea și valorificarea patrimoniului cultural și stimularea dezvoltării infrastructurilor care contribuie la incluziunea socială în comunitate.	Autorizatie obtinuta	€184.420,00		UAT Domnesti	2026			
424	Reconversie funcțională sediu și Transformare Cămin Cultural în centrul multifunctional în Sat Domnești, Comuna Domnești, Județul Ilfov	UAT Domnești	Infiintare centru cultural prin desfiintare corpuri C1,C2, Sat Domnesti, Comuna Domnesti, Judetul Ilfov	865,872,906	11. Protejarea și valorificarea patrimoniului cultural și stimularea dezvoltării infrastructurilor care contribuie la incluziunea socială în comunitate.	in pregatire	€3.500.000,00	Apelul PR BI P7/7.4&7.5/1/2026	UAT Domnesti	2026	2027-2029	OS4. Protejarea mediului ambiant, punerea în valoare a spațiului public, a patrimoniului cultural și a peisajului	
425	Amenajarea si dezvoltarea intrastructurii pentru activitati culturale, sportive si de agrement in comuna Domnesti, Judetul Ilfov	UAT Domnești	Amenajarea si dezvoltarea intrastructurii pentru activitati culturale, sportive si de agrement in comuna Domnesti, Judetul Ilfov	909	7. Creșterea suprafeței și îmbunătățirea substanțială a calității spațiilor și infrastructurilor verzi.	SF			UAT Domnesti	2025		OS5. Îmbunătățirea conectivității teritoriale	

426	Construire unei clădiri NZEB+, corp nou P+1E – școală, club educațional, teren de sport acoperit și descoperit, comuna Domnești, județul Ilfov	UAT Domnești	Dezvoltarea unei zone educaționale noi, a unui spatiu destinat activitatilor educative și de recreere in acord cu Noul Bauhaus European, in comuna Domnești, judet Ilfov	45,46	10. Îmbunătățirea accesului la o infrastructură educațională modernă.	in pregatire documentatie tehnica	€3.500.000,00	PRBI+BUGET LOCAL	UAT Domnesti	2026	2027-2029	OS2. Dezvoltarea capitalului uman în vederea îmbunătățirii ofertei de forță de muncă prin asigurarea accesului cetățenilor la servicii publice de educație, sănătate și asistență socială	
427	Nod intermodal Transport feroviar de călători/autobuz/pietonal/auto, Halta Domnești, comuna Domnești județul Ilfov.	UAT Domnești	Dezvoltarea și ameliorarea unei mobilități regionale și locale sustenabile, reziliente la schimbările climatice, inteligente și intermodale. Construirea unei parcari publice, a unei zone de agrement, peroane autobuze și statie calatori calea ferata. Conetivitate cu noul campus școlar	52	8. Creșterea mobilității și atractivității utilizării transportului public curat și nemotorizat.	in pregatire documentatie tehnica	€2.500.000,00	PRBI+BUGET LOCAL	UAT Domnesti	2027	2027-2028	OS5. Îmbunătățirea conectivității teritoriale	
428	Rețeaua de Micro-Parcuri pentru Educație și Tranziție Climatică	UAT Domnești	Creșterea atractivității spațiului public prin amenajarea spațiilor verzi si construire de repere în comuna, considerând că identitatea culturala poate fi justificată prin prisma soluțiilor bazate pe natură, dezvoltării urbane integrate, sustenabilității, durabilității și principiilor de dezvoltare armonioasă a comunei	903,905	7. Creșterea suprafeței și îmbunătățirea substanțială a calității spațiilor și infrastructurilor verzi.	in pregatire	€4.500.000,00	PRBI+BUGET LOCAL	UAT Domnesti	2026	2027-2028	OS4. Protejarea mediului ambiant, punerea în valoare a spațiului public, a patrimoniului cultural și a peisajului	
429	Constructia de locuinte pentru tineri	UAT Domnești	Dezvoltarea comunității durabile, reducerea inegalității și promovarea incluziunii sociale prin construcția de locuințe pentru tinerii	892,781,831	11. Protejarea și valorificarea patrimoniului cultural și stimularea dezvoltării infrastructurilor care contribuie la incluziunea socială în comunitate.	in pregatire	€1.800.000,00	Fonduri nerambursabile / Buget local	UAT Domnesti	2027	2027-2029	OS2. Dezvoltarea capitalului uman în vederea îmbunătățirii ofertei de forță de muncă prin asigurarea accesului cetățenilor la servicii publice de educație, sănătate și asistență socială	
430	Constructia de locuinte pentru specialiști din domeniul educației/ sănătății/ etc	UAT Domnești	Dezvoltarea comunității durabile si atragerea de specialisti in domeniul educatiei, sanatatii etc	885	11. Protejarea și valorificarea patrimoniului cultural și stimularea dezvoltării infrastructurilor care contribuie la incluziunea socială în comunitate.	in pregatire	€1.600.000,00	Fonduri nerambursabile / Buget local	UAT Domnesti	2027	2027-2029	OS2. Dezvoltarea capitalului uman în vederea îmbunătățirii ofertei de forță de muncă prin asigurarea accesului cetățenilor la servicii publice de educație, sănătate și asistență socială	
431	Amenajare Campus preuniversitar – Centru de invațământ dual, ateliere și laboratoare, în comuna Domnesti, Judetul Ilfov	UAT Domnești	Îmbunătățirea infrastructurii de învățământ și asigurarea unei educații echitabile, favorabile incluziunii și de calitate, prin construirea unei unități de învățământ dual, ateliere și laboratoare pentru deprinderea de meserii ale viitorului .	29,62	10. Îmbunătățirea accesului la o infrastructură educațională modernă.	in pregatire	€4.000.000,00	Fonduri nerambursabile / Buget local	UAT Domnesti	2026	2027-2029	OS2. Dezvoltarea capitalului uman în vederea îmbunătățirii ofertei de forță de muncă prin asigurarea accesului cetățenilor la servicii publice de educație, sănătate și asistență socială)	
432	Inființare infrastructură școlară primară și gimnazială cu clasele I-VIII în Comuna Domnești, Județul Ilfov	UAT Domnești	Inființare infrastructură școlară primară și gimnazială cu clasele I-VIII în Comuna Domnești, Județul Ilfov	46	10. Îmbunătățirea accesului la o infrastructură educațională modernă.	in pregatire	4.639.611,88	Buget Local/PR-BI	UAT Domnesti	2024	2028	OS2. Dezvoltarea capitalului uman în vederea îmbunătățirii ofertei de forță de muncă prin asigurarea accesului cetățenilor la servicii publice de educație, sănătate și asistență socială)	
433	Modernizare străzi în localitatea Dragomirești-Vale, județul Ilfov	UAT Dragomirești Vale	Modernizare strada Liliacului,Dragomirești-Deal, lucrari de asfaltare cu lungime de 1473,56 m, latime parte carosabila de 5,3 m, ordin de incepere a lucrarilor nr.8878/27.05.2024	894	9. Îmbunătățirea conectivității și accesibilității la TEN-T.	Contract de finantare semnat nr.6782/17.04.2024, proiect de executie, contract de executie semnat nr.3104/22.02.2024, lucrari in curs	€1.967.051,00	Buget local 8% / Anghel Salighny 92%	UAT Dragomiresti-Vale	2024	2024-31.12.2025	OS5. Îmbunătățirea conectivității teritoriale	
434	Înființare grădiniță cu program prelungit în satul Găneasa, județul Ilfov	UAT Găneasa	Se propune demolarea celor trei anexe existente, consolidarea sălii de spectacole, introducerea de stâlpișori și fundații noi și realizarea unei clădiri P+1E pe locul anexelor demolate. Sistemul constructiv - inflastructură: fundații continue din beton armat dispuse bidirecțional; - suprastructură: stâlpi, grinzi, planșee din beton armat și închideri perimetrale din zidărie de cărămidă termoizolată la exterior cu vată minerală bazaltică. Finisaje interioare: - la pardoseli: ceramică, covor PVC ignifug, parchet stratificat; - la pereți: zugrăveli lavabile, faianță; - la tavane: tencuieli și vopsitorii lavabile. Tâmplărie interioară / exterioară: - la interior: usi din panouri celulare, furniruite, metalice cu rezistență la foc; - la exterior: uși din profile de aluminium; - ferestre din profile PVC cu rupere de punte termică cu geam termoizolant low-e de culoarea stejar și cu geam termoizolant dublu și tripan. Finisaje exterioare: tencuială decorativă siliconică / silicatică cu protecție la radiațiile UW de culoare alb și multicolorâ; aplicarea de ancadramente din dibond, montate mecanic. Soclul: tencuială decorativă de culoare albă. Învelitoare: corp existent - tip terasă necirculabilă, corpul propus spre extindere – șarpantă: țiglă metalică de culoare gri. Loc de joacă și teren de sport: suprafață de bază placă de beton armat existent; suprafață de protecție antitraumă, turnat - tartan; echipamente de joacă: ansamblu de joacă min. 2 tobogane, 3 turnuri scară, ansamblu cățărare, ansamblu două leagăne, balansoar pe arc, carusel, leagăn cuib - se va respecta zona de siguranță; mobilierul urban - bancuțe, coșuri de gunoi. Terenul de sport multifuncțional se va realiza cu suprafata antitrauma – tartan turnat. Amenajare exterioară – montarea unor rulouri de gazon, alei din beton slab armat, finisat cu pavaj tip-Mozaic, montat pe șapă adezivă. Platformele rutiere – finisate cu mixture asfaltice. Imprejmuirea aplasamentului se va raliza din panouri metalice de plasă fixate pe stâlpi din boltari prefabricați, blocheti. Soclu se va realiza din elemente prefabricate tip blocheti. Se vor realiza doua accese, unul pietonal printr-o poartă metalică și un acces auto ce se va realiza prin intermediul unei porți glisante din str. Stefan cel Mare. Pentru staționarea mașinilor se va realiza o platformă exterioară betonată, se vor asigura cinci locuri de parcare dintre care doua locuri de parcare pentru persoane cu dizabilități.	130,131,150,151,905	10. Îmbunătățirea accesului la o infrastructură educațională modernă.	LUCRARI INCEPUTE	€1.675.500,00	ASOCIERE CJ, BUGET LOCAL 10%,CJ 90%	UAT Găneasa	7/14/2023	14.05.2025	OS2. Dezvoltarea capitalului uman în vederea îmbunătățirii ofertei de forță de muncă prin asigurarea accesului cetățenilor la servicii publice de educație, sănătate și asistență socială	
435	Construcție biserică Cozieni	UAT Găneasa	Proiectul de investitie consta in construirea unei biserici, dedicata cetatenilor Com Ganeasa Sat Cozieni. Regimul de inaltime va fi parter, capacitatea maxima a bisericii va fi de 40 de persoane. Constructia respecta canoanele ortodoxe pentru realizarea unei cladiri de cult, planul fiind in forma de cruce : doua abside in naos si o absida pentru altar. Aceleasi canoane bisericesti sunt respectate si in compartimentarea interioara a cladirii : privdor, pronaos, naos si altar. Structura este realizata din cadre din beton armat cu pereti din caramida cu goluri. Pe fatade se va aplica un termosistem vata bazaltica cu grosimea de IO cm. Soclul va fi placat cu vata bazaltica de 10 grosime. Finisajul exterior al fatadelor va fi din tencuiala driscuita, profile decorative si picturi cu motive religioase. Biserica va avea dimensiunile maxime in .plan 20,30m x 10,30m, iar inaltimea maxima va ajunge la 17,30m, respectiv 19,20 la cruce.	138	11. Protejarea și valorificarea patrimoniului cultural și stimularea dezvoltării infrastructurilor care contribuie la incluziunea socială în comunitate.	IN LUCRU PROIECT TEHNIC	€520.000,00	ASOCIERE CJ, BUGET LOCAL 10%,CJ 90%	UAT Găneasa	1/1/2025	31/12/2027	OS4. Protejarea mediului ambiant, punerea în valoare a spațiului public, a patrimoniului cultural și a peisajului	
436	Teren sport multifuncțional	UAT Găneasa	Terenul multisport va avea o lungime de 30.00 m si o latime de 18.00 m si va fi pozitionat pe latura de Nord a parcelei. Pe tot conturul terenului multisport, pe o lungime de 96 m se propune realizarea unei imprejmuiri cu o inaltime de 6.00 m din care plasa sudata cu fir dublu pana la 4.00 m, completata cu plasa din polietilena 2.00 m. Suprafata de joc a terenului va avea un capac de plasa din polietilena. Imprejmuirea va fi realizata pe stalpi metalici incastrati in fundatii izolate. Pe latura estica, spre aleea de acces, imprejmuirea va avea o poarta de acces, cu latimea de 2.00m, realizata din materiale similare imprejmurii. Terenul multisport va avea ca suprafata de uzura gazon sintetic si va avea urmatoarele caracteristici: - terenul de joc trebuie sa fie marcat cu linii vizibile; - liniile fac parte integranta din spatiul pe care ii delimiteaza; - liniile de marcaj mai lungi se numesc linii de margine, iar cele mai scurte se numesc linii de poarta; - terenul de joc va fi impartit in doua jumatati prin linia mediana; - punctul de la centrul terenului va fi marcat la mijlocul liniei mediane; - la fiecare capat al terenului se va delimita o suprafata de pedeapsa cu urmatoarele caracteristici: - se vor amplasa porti minifotbal, cu dimensiuni de 3x2m, din aluminiu, necoroziv, vopsite in culoarea alb, si plasa din polietilena, sistem de ancorare in pamant, conform standardelor in vigoare; - plasele de la porti sunt obligatorii si vor fi prinse astfel incat sa nu jeneze portarul; - se va amplasa un fileu din plasa de polietilena, cu inaltime de 1.10m, ancorat cu stalpi metalici detasabili, pentru practicarea tenisului cu piciorul; Conditiile tehnice de calitate pentru reperele din metal vor fi cele prevazute de catre standarde, avandu-se in vedere: - suprafetele vor fi plane si curate, si nu vor prezenta zgarieturi, ondulari, lipsa de material, fisuri si va rezista la actiunea agentilor corozivi;	196,905	Nu e cazul	STUDIU FEZABILITATE	€201.000,00	ASOCIERE CJ, BUGET LOCAL 10%,CJ 90%	UAT Găneasa	1/1/2025	1/1/2026	OS2. Dezvoltarea capitalului uman în vederea îmbunătățirii ofertei de forță de muncă prin asigurarea accesului cetățenilor la servicii publice de educație, sănătate și asistență socială	
437	Lucrări de consolidare biserica Piteasca	UAT Găneasa	Construcția C1 este monument istoric grupa valorică B, inregistrat cu codul IF – II -m- B-15305, conform listei mounumentelor istorice din 2015, jud. Ilfov. Prin urmare nu se vor aduce modificari majore la nivelul arhitecturii initiale. Toate lucrăile propuse vor avea ca scop principal oprirea degradărilor, prelungirea duratei de viață, precum și restaurarea imaginii de ansambul a lacașului de cult. Lucrările de consolidare vor fi în concordantă cu soluțiile rezultate în urma expertizei tehnice. Prin urmare, se propun umatoarele lucrări: • Desfacerea învelitoarei și a sarpantei, refacerea acesteia utilizând preponderent materialul original. Precum și refacerea învelitoarei și a întregului sintem pluvial, format din jgheaburi și burlane din tablă zincată. • Se va restaura integral logia din lemn, precum si scara de access, impreuna cu parapetul acestora • Injectări de mortar pe bază de var, precum și centuri perimetrale sub cosoroabă. • Înlăturarea și refacerea soclului cu mortar pe bază de var și nisip, precum și a trotoarelor. Totodată, se va avea în vedere hidroizolarea și termoizolarea soclului. • Curătarea și refacerea picturii murale. • Se vor înlocui usile existente cu usi din lemn imparatesti si diaconesti. • Tencuiala exterioara va fi refacuta cu materiale si tehnici modern pentru a asigura protectia maxima a cladirii. Acestea vor fi permeabile la vapori. • Sorturile de table de la cornise, glafuri , brauri decorative va fi inlocuita , asigurandu-se protectia elementelor de fatada. • Detaliile lipsa sau deteriorate de fatada vor fi refacute si restaurate cu tehnici asemanatoare celor folosite la crearea lor initial. Se va urmari cresterea eficientei energetice, prin înlocuirea tâmplariei existente, din PVC, cu tâmplarie din lemn masiv și geam dublu termoizolant, termoizolarea pereților și a podului. Construcția - C2 nu se va supune procesului de consolidare. Se vor reface lucrari de finisaj acolo unde este cazul. C3.- Se propune construirea unui turn clopotniță independent pentru adăpostirea clopotului. Construcția va avea un regim de înălțime de 9,85m și va avea detalii arhitecturale cu caracter religios. C4. - Se propune construirea unui lumânărar independent cu 3 spații interioare. Construcția va avea un regim de înălțime de 9,85m Parter și va respecta detaliile arhitecturale cu caracter religios.	134,135,423,909,924	11. Protejarea și valorificarea patrimoniului cultural și stimularea dezvoltării infrastructurilor care contribuie la incluziunea socială în comunitate.	PREGATIRE DOCUMENTATIE LICITATIE	€110.000,00	BUGET LOCAL	UAT Găneasa	1/1/2025	1/1/2027	OS4. Protejarea mediului ambiant, punerea în valoare a spațiului public, a patrimoniului cultural și a peisajului	

438	Înființare sistem de canalizare în satele Piteasca și Șindrilița	UAT Găneasa	Prin prezentul proiect se propune realizarea unui sistem de canalizare menajeră în satele Piteasca și Șindrilița alcătuită din: rețele de canalizare gravitaționale; stații de pompare și conducte de refulare; stație de epurare; rețea de deversarea a apelor epurate în emisar (lacul de acumulare Piteasca II). Rețele de canalizare gravitaționale - lungimea totală 12100ml, incluzând si lungimea subtraversărilor din conducte de PVC compact, SN8 cu DN 250mm; camine de vizitare/spălare de tip prefabricat având Dn 1000mm amplasate la distanțe între ele de maxim 60 m – 355buc.; 1500 buc. de racorduri la proprietăți din PVC-U, SDR41, SN8 cu diametrul De 160 mm, cu lungimea totală de 10 500ml și camine de racord din materiale plastice cu diametrul bazei Dn 400mm având 1 intrare si 1 ieșire cu De 160mm, coloană cămin din PVC cu diametru De 400mm, iar capacele metalice de tip carosabil clasa D400. Stații de pompare apă uzată menajeră – 10 stații de pompare apă menajeră care vor fi echipate cu două pompe submersibile (una activă și una de rezervă); Conductele de refulare de la stațiile de pompare: în lungime totală de 5232m, vor fi realizate din tuburi din PEID, PE100, SDR 17, PN 10, De 90mm, De 110mm și De 140mm. Pe traseul conductelor de refulare au fost prevăzute 22 de camine de vane (vane de golire și vane de aerisire). Lucrările de subtraversare: pe traseul de canalizare sunt necesare realizarea a două subtraversări ale drumului național DN2, două subtraversări ale drumului județean DJ 300 si patru subtraversări ale drumului comunal DC29; subtraversările de drum se vor executa cu foraj orizontal. Stație de epurare: pe o rază de 150m – va fi asigurată zona de protecție și nu se vor amplasa alte construcții; capacitatea stației este proiectată pentru 2736 locuitori echivalenți; S.teren: 4000,00mp; S.teren împrejmuit=1423.02mp; Sd.: 562.54 mp; S.c.bazin.: 289.50 mp; S. alei/platforme carosabile=508.36m; S.spațiu verde = 3156,51mp (78,91%); H. maxim la cornișă: 7,18m față de CTA; Regim de înălțime=D+P; Indicatorii urbanistici: POT 7.23%; CUT 0.14.	408,421	Nu e cazul	PROIECT TEHNIC FINALIZAT,URMEAZA SEMNAREA CONTRACT FINANTARE SI INCEPEREA LUCRARII	€7.408.140,00	ANGHEL SALIGNY	UAT Găneasa	11/5/2021	6/9/2026	OS3. Îmbunătățirea infrastructurii de bază pentru locuire și pentru dezvoltarea de activități economice	
439	Înființare rețea de gaze în Moara Domnească, extindere rețea de gaze în Găneasa	UAT Găneasa	In prezent, in Comuna Ganeasa , cu satele apartinatoare nu exista conducte de distributie de gaze naturale pe tate strazile acestei zone și Moara Domneasca unde nu exista sistem de distributie a gazelor naturale.Locuitorii acesteia, obiectivele socio-culturale (primarie, scoala, biserica etc.) și agentii ecnomici folosesc pentru incalzire combustibili solizi sau lichizi. De asemenea, gosodariile folosesc drept combustibil pentru prepararea hranei butelii cu gaze lichefiate si lemne. In vederea alimentarii cu gaze naturale a consumatorilor casnici, din Com. Ganeasa, Jud. Ilfov se vor executa lucrari de extindere a conductei de gaze naturale. Conductele aferente retelei de distribute pentru alimentarea consumatorilor vor functiona in regim de presiune redusa, amplasate subteran, la min. 0,90m fata de generatoare superioara si cota zero a terenului, numai in domeniul public, de preferinta in urmatoarea ordine: marginea drumului, zona verde si trotuar, cu respectarea distantelor corespunzatoare regimului de presiune redusa, conform tabelului 1 anexat, din Norme Tehnice pentru proiectarea, executarea si exploatarea sistemelor de alimentare cu gaze naturale (NTPEE/2018).	259,893	Nu e cazul	IN PROIECTARE	€2.818.717,00	ANGHEL SALIGNY	UAT Găneasa	4/21/2022	4/21/2025	OS3. Îmbunătățirea infrastructurii de bază pentru locuire și pentru dezvoltarea de activități economice	
440	Elaborare Plan Urbanistic General în format GIS	UAT Găneasa	Realizarea unei concepții unitare și coerente de dezvoltare teritorială a comunei (stabilirea limitelor teritoriului intravilan si reglementarea din punct de vedere urbanistic a acestui teritoriu, definirea limitelor si posibilitatilor de dezvoltare in viitor a intregului teritoriu), in context judetean, regional, national si european, in acord cu potentialul teritorial, cu aspiratiile locuitorilor si cu principiile dezvoltarii urbane integrate si ale dezvoltarii durabile. Aceasta concepție va stabili prioritatile, reglementările de urbanism aplicate in utilizarea terenurilor si realizarea constructiilor pe teritoriul localităților componente. P.U.G.—ul, avand atat caracter director cat si de reglementare, de coordonare a amenajarii teritoriului pentru dezvoltarea localităților, pe termen mediu si lung, cuprinde prevederile necesare atingerii acestor obiective. El reprezintă principalul instrument de planificare operatională si constituie baza legală pentru realizarea programelor Obiectivele de dezvoltare:	412,910	2. Creșterea nivelului de digitalizare a economiei și administrației publice și adoptarea conceptului de oraș inteligent.	IN PROCEDURA LICITATIE	€106.080,00	PNRR	UAT Găneasa	16/11/2022	16/11/2026	OS3. Îmbunătățirea infrastructurii de bază pentru locuire și pentru dezvoltarea de activități economice	
441	Stații de încărcare pentru vehicule electrice	UAT Găneasa	Obiectivul de investitie presupune instalarea a doua statii de reincarcare pentru autovehicule electrice: - o unitate formată din minimum 2 puncte de reîncărcare, alimentate de acelasi punct de bransare din reteaua publica de distributie, din care 1 punct de reîncărcare permite încarcarea multistandard in curent continuu, la o putere = 50 KW, si 1 punct de reincărcare permite încarcarea in curent alternativ la o putere = 20 k W a vehiculelor electrice: - o unitate formată din doua puncte de încarcare un punct de incarcare in curent continuu DC, debitand o putere activa > 22 kW si din al doilea punct de încarcare in curent alternativ CCS 2, debitand o putere activa de 2 22 kW. Statiile de reincarcare vor permite incărcarea simultană la puterile declarate. Caracteristici tehnice minimale urmarite pentru statille de incarcare: • Trebuie sa incarce până la 125 km in 30 de minute, • Trebuie sa deserveasca incarcarea a 2 masini simultan, dintr-un punct de încarcare in curent continuu DC, debitand o putere activa > 50 kW si din al doilea punct de incarcare in curent	149,416	Nu e cazul	IN PROCEDURA DE ACHIZITIE	€58.933,00	PNRR	UAT Găneasa	1/5/2023	1/5/2025	OS5. Îmbunătățirea conectivității teritoriale	
442	Producția de energie din surse regenerabile – panouri fotovoltaice	UAT Găneasa	Centrala fotovoltaică este formată dintr-un sistem de panouri fotovoltaice care produc energia electrică în curent continuu (CC) și care prin intermediul unor invertoare electronice transformă curentul continuu (CC) în curent alternativ (CA) cu caracteristicile de frecvență si tensiune impuse de operatorul de transport. Centrala fotovoltaica va avea o putere instalata de minim 100KWp, capacitata pentru autoconsum. Centrala fotovoltaică se conectează la rețeaua operatorului de transport din regiune, prin intermediul unui post de tranformare, energia rezultată urmând a fi preluată de către aceasta, iar conectarea la SEN se face printr-un punct de conexiune PC. Întreaga parcelă va fi complet închisă de gard perimetral. Centrala fotovoltaică va fi înlăturată la finalul duratei de viață a obiectivului. Instalația va fi prevăzuta cu protecție antitrâsnet. Intre instalații si punctul de montaj al invertoarelor se vor executa trasee subterane la o adâncime de maxim 0.8 m. Traseele subterane vor fi marcate la suprafață prin jaloane și vor fi eliminate la finalul duratei de viață a obiectivului. Centrala fotovoltaică este amplasată într-un mod eficient, logic și matur din punct de vedere tehnico-strategic, modulele fotovoltaice fiind poziționate în serie și paralel. Panourile fotovoltaice se vor fixa pe structura metalica de susținere cu înclinația fixă de 35º. Modulele se fixează pe suporții de susținere cu înclinația fixă, care la rândul lor sunt fixații in sol. Structurile metalice de susținere a panourilor se vor fixa în sol prin intermediul unor piloți realizați din țeavă rotundă galvanizată, montați prin înșurubare. Energia produsă va fi transmisă către un transformator cu tensiunea de ieșire de 400 V c.a. trifazat. Alte echipamente de măsura, control si automatizare se instalează în camera tehnică de tip container metalic. Incinta va fi împrejmuită cu un gard din panouri bordurate zincate cu o înălțime de 2.5 metri pe stâlpi metalici care va asigura protecția proprietății. Împrejmuirea va avea la baza elemente prefabricate de beton semi-îngropate care vor asigura fixarea și protecția. Se va realiza poartă de acces auto si pietonal. Iluminarea perimetrală și supravegherea video sunt necesare pentru prevenirea tentativelor de furt pe timpul nopții, facilitarea pazei și a intervențiilor în caz de avarie pe timp de noapte. Iluminatul se execută cu ajutorul lămpilor, montate pe stâlpi metalici. La finalul lucrărilor de construcție, spațiul dintre structurile de susținere (mai puțin drumurile de acces interior) vor fi refăcute cu iarbă.	264,406,914	Nu e cazul	STUDIU FEZABILITATE,CERERE FINANTARE DEPUSA	630 118	MINISTERUL ENERGIEI	UAT Găneasa	3/6/2024	31/12/2027	OS3. Îmbunătățirea infrastructurii de bază pentru locuire și pentru dezvoltarea de activități economice	
443	Reabilitare sistem rutier, amenajare spații verzi, descărcare ape pluviale pe str.Libertăți	UAT Glina	Proiectul vizează reabilitarea sistemului rutier pe strada Libertății, prin modernizarea carosabilului și a infrastructurii aferente, în paralel cu amenajarea de spații verzi și realizarea unui sistem eficient de colectare și evacuare a apelor pluviale. Intervențiile includ refacerea structurii rutiere, realizarea trotuarelor, montarea de borduri, precum și implementarea unui sistem de canalizare pluvială pentru prevenirea acumulărilor de apă și reducerea riscului de inundații. De asemenea, proiectul presupune amenajarea de aliniamente verzi și spații plantate, contribuind la îmbunătățirea aspectului urban și a calității mediului. Inițiativa este complementară altor proiecte din planul de acțiune local, în special celor din domeniul mobilității urbane, protecției mediului și dezvoltării infrastructurii, contribuind la creșterea siguranței rutiere, a confortului urban și la dezvoltarea durabilă a localității.	411,421,887,889,892,894,898,900	Nu e cazul	PT	€73.500,00	Programul Anghel Saligny	UAT Glina	2024		OS5. Îmbunătățirea conectivității teritoriale	nu este cazul
444	Reabilitarea si modernizarea drumurilor comunale, precum si a zonelor adiacente acestora. Str. Uzinei (sat Catelu), Str. Arhivei (com. Glina).	UAT Glina	Proiectul vizează reabilitarea și modernizarea drumurilor comunale Strada Uzinei (sat Cățelu) și Strada Arhivei (comuna Glina), precum și amenajarea zonelor adiacente acestora, în vederea îmbunătățirii condițiilor de circulație și creșterii siguranței rutiere. Intervențiile propuse includ refacerea structurii rutiere, modernizarea carosabilului, realizarea trotuarelor, montarea de borduri și semnalizare rutieră corespunzătoare. De asemenea, proiectul prevede amenajarea spațiilor verzi adiacente, realizarea sistemelor de colectare și evacuare a apelor pluviale, precum și modernizarea iluminatului public, contribuind la creșterea confortului și siguranței pentru pietoni și participanții la trafic. Inițiativa este complementară altor proiecte din planul de acțiune local, în special celor din domeniul mobilității urbane și dezvoltării infrastructurii, susținând dezvoltarea durabilă a localităților și îmbunătățirea calității vieții locuitorilor.	434,887,889,892,894,898,900,914	Nu e cazul	DALI	€138.000,00	Buget local	UAT Glina			OS5. Îmbunătățirea conectivității teritoriale	nu este cazul
445	Înființare Centru de zi pentru copiii expuși riscului de a fi separați de familie „Sfântul Nectarie”	UAT Gruiu	Centrul de zi nou înființat în urma acestui apel va asigura accesul la servicii sociale de sprijin de prevenire a separării copilului de familia sa pentru un număr de cel puțin 48 de copii.Cladirea situată în str.Ungureni,nr.28, sat Sanțu Florești, comuna Gruiu va fi reabilitată, modernizată și extinsă.Lucrările de modernizare vor include echiparea cu panouri fotovoltaice și pompe de căldură. În acest proiect vor fi achiziționate mobilier și echipamente adecvate centrelor de zi pentru copii.	171,914	11. Protejarea și valorificarea patrimoniului cultural și stimularea dezvoltării infrastructurilor care contribuie la incluziunea socială în comunitate.	În implementare	€400.000,00	PNRR	UAT GRUIU	decembrie 2023	2023-2025	OS2. Dezvoltarea capitalului uman în vederea îmbunătățirii ofertei de forță de muncă prin asigurarea accesului cetățenilor la servicii publice de educație, sănătate și asistență socială - 2.4. Reabilitarea și extinderea infrastructurii sociale	
446	Centru de zi pentru seniori „Sfântul Gheorghe”	UAT Gruiu	Centre de zi de asistență și recuperare pentru persoane vârstnice în cadrul Planului Național de Redresare și Reziliență (PNRR), Componenta 13 – Reforme sociale, Investiția I4 Crearea unei rețele de centre de zi de asistență și recuperare pentru persoane vârstnice.Obiectivul general al investiției este de a oferi acces la servicii de îngrijire pe termen lung de calitate pentru persoanele în vârstă prin intermediul unei rețele de centre de zi de asistență și reabilitare.Pe terenul menționat se propune construirea unui imobil parter cu destinația Cengtru de zi pentru seniori (cu o capacitate de 55 persoane). Aria propusă pentru a fi construită la sol este de 400 mp.	171,436,437,908,910	11. Protejarea și valorificarea patrimoniului cultural și stimularea dezvoltării infrastructurilor care contribuie la incluziunea socială în comunitate.	S.F. / DALI	€1.052.000,00	PNRR	UAT GRUIU	martie 2023	2023-2028	OS2. Dezvoltarea capitalului uman în vederea îmbunătățirii ofertei de forță de muncă prin asigurarea accesului cetățenilor la servicii publice de educație, sănătate și asistență socială - 2.4. Reabilitarea și extinderea infrastructurii sociale	
447	Reabilitarea și conservarea bisericii "Nașterea Maicii Domnului/Schitul Turbați"	UAT Gruiu	Reabilitarea Schitului Turbați- Biserica Monument Nașterea Maicii Domnului, datată din secolul al XVIII-lea. Acest proiect are ca obiect lucrări de consolidare si reabilitare a monumentului istoric.	880	11. Protejarea și valorificarea patrimoniului cultural și stimularea dezvoltării infrastructurilor care contribuie la incluziunea socială în comunitate.	FIȘĂ DE PROIECT	€500.000,00	P.N.R.R. / fonduri guvernamentale	U.A.T. Gruiu / Parohia Siliștea Snagovului	2026	2027-2030	OS4. Protejarea mediului ambiant, punerea în valoare a spațiului public, a patrimoniului cultural și a peisajului - 4.4. Protecția și valorificarea durabilă a patrimoniului cultural	
448	Extindere și modernizare teren de sport prin construirea unei baze sportive	UAT Gruiu	Acest proiect face referire la construirea unui stadion/ bază sportivă care cuprinde construcția unei tribune cu o capacitate de 1200 locuri,amenajarea unei suprafețe de joc prevazută cu nocturnă , amenajarea unei parcări și locuri destinate vestiarelor si altor servicii necesare activităților sportive.	401,402,905,914	11. Protejarea și valorificarea patrimoniului cultural și stimularea dezvoltării infrastructurilor care contribuie la incluziunea socială în comunitate.	lucrări începute și nefinalizate	€1.800.000,00	Buget local	UAT GRUIU	2023	2023-2025	OS4. Protejarea mediului ambiant, punerea în valoare a spațiului public, a patrimoniului cultural și a peisajului - 4.5. Dezvoltarea ofertei culturale, sportive și de agrement	

449	Construirea unui bazin de înot	UAT Gruiu	Prin acest proiect UAT Gruiu intenționează să schimbe destinația sălii de sport construita pe structură metalică din satul Lipia în bazin de înot necesar elevilor din comuna Gruiu.	887,855,857	11. Protejarea și valorificarea patrimoniului cultural și stimularea dezvoltării infrastructurilor care contribuie la incluziunea socială în comunitate.	Fișă de proiect – în implementare	€700.000,00	Fonduri nerambursabile / buget local / buget guvernamental	UAT GRUIU	2026	2026-2030	OS4. Protejarea mediului ambiant, punerea în valoare a spațiului public, a patrimoniului cultural și a peisajului - 4.5. Dezvoltarea ofertei culturale, sportive și de agrement	
450	Construirea unei rețele de stații de încărcare pentru vehicule electrice	UAT Gruiu	Prin proiectele depuse în parteneriat cu Consiliul Județean Ilfov se vor monta trei stații de încărcare pentru vehicule electrice pe raza comunei Gruiu	883	Nu e cazul	Fișă de proiect	€120.000,00	PNRR / AFM	UAT GRUIU/CJ ILFOV	2023	2023-2025	OS5. Îmbunătățirea conectivității teritoriale -5.4. Creșterea atractivității și viabilității mijloacelor de transport "verzi"	
451	Valorificarea resurselor geotermale prin înființarea unui sistem integrat de deservire în sistemul public și privat	UAT Gruiu	Beneficiarii direcți ai unui astfel de proiect – "Valorificarea energiei geotermale în comuna Gruiu , pentru producerea agentului termic pentru încălzire și apă caldă ", sunt cei aproximativ 8.000 locuitori ai comunei Gruiu, aproximativ 3.800 de gospodării plus instituții publice și agenți economici care au spații comerciale pe raza comunei. După implementare, aportul de energie geotermală în sistemul de termoficare poate sprijini producția de legume în sere încălzite.	914	2. Creșterea nivelului de digitalizare a economiei și administrației publice și adoptarea conceptului de oraș inteligent.	Fișă de proiect	€10.000.000,00	Buget local / fonduri nerambursabile	UAT GRUIU	2026	2027-2035	OT8. Gestiunea riscurilor și combaterea schimbărilor climatice - 8.1. Reducerea emisiilor de CO2 și valorificarea durabilă a resurselor de energie regenerabilă	
452	Creșterea eficienței energetice a clădirilor în care funcționează școli și grădinițe	UAT Gruiu	Acest proiect face referire la reabilitarea/modernizarea unităților de învățământ din punct de vedere energetic.	238	5. Creșterea eficienței energetice în sectorul clădirilor la nivel regional.	Fișă de proiect	€1.000.000,00	Buget local / fonduri nerambursabile / AFM	UAT GRUIU	2026	2026-2028	OS2. Dezvoltarea capitalului uman în vederea îmbunătățirii ofertei de forță de muncă prin asigurarea accesului cetățenilor la servicii publice de educație, sănătate și asistență socială - 2.1. Reabilitarea și extinderea infrastructurii de educație	
453	Eficientizarea serviciilor publice oferite cetățenilor de către UAT Gruiu	UAT Gruiu	Digitalizarea este un factor cheie în eficientizarea serviciilor publice. U.A.T. Gruiu intenționează să debirocratizeze sistemul administrativ la nivel local ,astfel ca cetățenii să aibe acces mai ușor la emiterea documentelor si la relațiile financiare între cetățean și administrația locală.	890	2. Creșterea nivelului de digitalizare a economiei și administrației publice și adoptarea conceptului de oraș inteligent.	Fișă de proiect	€200.000,00	Buget local / fonduri nerambursabile / PNRR / AFM	UAT GRUIU	2025	2025-2027	OS6. Întărirea capacității administrative pentru bună guvernare, servicii publice de calitate și cooperare metropolitană - 6.1. Consolidarea capacității administrative	
454	Înființare parc de agrement în comuna Gruiu	UAT Gruiu	Acest proiect va fi în viitor un parteneriat între comuna Gruiu, Regia Națională a Pădurilor și Ministerul Mediului având ca scop principal amenajarea unui parc de agrement în suprafața împadurită de pe raza comunei Gruiu. Acest proiect oferă beneficiarilor activități de recreere,socializare și sportive pentru toate categoriile de varste.	371,396,397,905	7. Creșterea suprafeței și îmbunătățirea substanțială a calității spațiilor și infrastructurilor verzi.	Fișă de proiect	€1.000.000,00	Fonduri nerambursabile / PNRR / AFM	UAT GRUIU	2026	2026-2028	OS4. Protejarea mediului ambiant, punerea în valoare a spațiului public, a patrimoniului cultural și a peisajului - 4.5. Dezvoltarea ofertei culturale, sportive și de agrement	
455	Creșterea eficienței energetice a infrastructurii de iluminat public în comuna Gruiu, județul Ilfov	UAT Gruiu	Achiziționarea și montarea de: corpuri de iluminat LED cu eficiență ridicată, puncte de aprindere, cutii de distribuție, cutii de trecere, linii electrice de joasă tensiune subterane sau aeriene, fundații, stâlpi, stâlpi echipați cu panouri fotovoltaice care să asigure respectarea parametrilor corespunzători clasei de drum, elemente de susținere a liniilor, instalații de legare la pământ, console, accesorii, conductoare, izolatoare, cleme, armături, echipamente de comandă, automatizare și măsurare utilizate pentru iluminatul public, pentru modernizarea și/sau extinderea sistemului de iluminat, panouri fotovoltaice, montarea pe stâlpii de iluminat a sezorilor de mișcare, senzori de măsurare a nivelului de poluare, senzori de măsurare a nivelului de zgomot;	238,239,286,914	Nu e cazul	Proiect depus – în așteptare semnare contract	€400.000,00	Fonduri nerambursabile - AFM	UAT GRUIU	2026	2026-2027	OT8 - Gestiunea riscurilor și combaterea schimbărilor climatice	
456	Achiziție buldoexcavator pentru comuna Gruiu, județul Ilfov	UAT Gruiu	Comuna Gruiu își propune achiziționarea unui buldoExcavator dotat cu accesorii precum locator vegetal și pierie stradală frontală. Obiectivul principal al investiției vizează îmbunătățirea condițiilor de viață pentru cetățenii comunei, asigurarea accesului la servicii de bază și protejarea moștenirii culturale și naturale din spațiul rural în vederea realizarii unei dezvoltări durabile. Dezvoltarea economică și socială durabilă a spațiului rural al GAL VLĂSIA ILFOV NORD EST este indispensabil legată de îmbunătățirea serviciilor de bază ale zonei. Așadar accesarea acestei măsuri se impune în cadrul teritoriului Grupului de Actiune Locala VLĂSIA ILFOV NORD EST. Consolidarea infrastructurii rurale este necesară pentru a asigura o modernizare organizată a micro-regiunii. Aceasta va conduce la o crestere a calității vietii pentru toți cetățenii micro-regiunii și la facilitarea atragerii de noi investiții. În acest moment, multe dintre aceste operații sunt prestate cu ajutorul unor utilaje închiriate, care duce la costuri destul de mari. În prezentul de față Comuna Gruiu are datina utilaje pentru serviciile de întreținere a domeniului public	227,313,891	Nu e cazul	Proiect depus – în așteptare semnare contract	€121.000,00	Fonduri neramburabile prin GAL - AFIR LANSARE INTERVENTIA 2- SESIUNEA 1	UAT GRUIU	2026	2026	OS3 - Îmbunătățirea infrastructurii de bază pentru locuire și pentru dezvoltarea de activități economice	
457	Producție energie electrică din sursă regenerabilă solară pentru autoconsum în UAT Comuna Gruiu	UAT Gruiu	Investițiile în noi capacități de producere a energiei electrice produsă din surse regenerabile pentru autoconsum vor contribui la accelerarea tranziției energetice în România și sprijină dezvoltarea de noi capacități de producție din surse eoliene, solare și hidro, cu scopul de a crește producția de energie verde destinată consumului propriu.	237,914	5. Creșterea eficienței energetice în sectorul clădirilor la nivel regional.		€500.000,00	Fonduri nerambrusabile prin Ministerul Energiei	UAT GRUIU	2026	2026-2027	OT8 - Gestiunea riscurilor și combaterea schimbărilor climatice	
458	Amenajare Piste de biciclete adiacente Pădurii și Râului Sabar din comuna Jilava, județul Ilfov - conectată cu Pista de Biciclete aferentă Oraș Măgurele	UAT Jilava	Realizarea unui culoar de mobilitate rurală ecologică prin implementarea proiectului: Amenajare Piste de biciclete adiacente Pădurii și Râului Sabar din comuna Jilava, județul Ilfov. Se vizează includerea prezentei piste într-un circuit județean, prin legătura cu UAT Măgurele, dar și cu proiectele de regenerare locală aferent UAT Jilava, prin care să fie conectate investițiile localității într-o manieră ecologică și cu impact pozitiv asupra sătătății locuitorilor. Se vor realiza un numar de aproximativ 5 km de piste biciclete.	211,212,413	8. Creșterea mobilității și atractivității utilizării transportului public curat și nemotorizat.	Fisa de proiect	€10.000.000,00	AFM / PNRR / PR 2021-2027 / Buget local	UAT Jilava	2025	2026-2027	OS4. Protejarea mediului ambiant, punerea în valoare a spațiului public, a patrimoniului cultural și a peisajului	
459	Construcție Pasaj denivelat peste calea ferată-strada Centurii, comuna Jilava, județul Ilfov	UAT Jilava	Lucrari in derulare ! Creșterea siguranței rutiere, a mobilității urbane dar și scăderea emisiilor de CO2 prin implementarea proiectului: Construcție Pasaj denivelat peste calea ferată-strada Centurii, comuna Jilava, județul Ilfov	403,894	9. Îmbunătățirea conectivității și accesibilității la TEN-T.	in implementare	€10.000.000,00	PNDL / Buget local	UAT Jilava	2024	2025-2026	OS5. Îmbunătățirea conectivității teritoriale	
460	Creșterea eficienței energetice și gestionarea inteligentă a energiei în clădirile publice - Locuinte Sociale Steaua Sudului	UAT Jilava	Suprafata construita totala de 555mp, parter si etaj, cu functiune de camin de nefamilisti, dorindu-se cresterea eficientei energetice prin termoizolarea exterioara a peretilor, schimbare acoperis, instalatie termica, corpuri de iluminat, panouri fotovoltaice.	238,442,886	5. Creșterea eficienței energetice în sectorul clădirilor la nivel regional.	Fisa proiect	€500.000,00	AFM / PNRR / Buget local	UAT Jilava	2025	2027	OT8. Gestiunea riscurilor și combaterea schimbărilor climatice	
461	Creșterea eficienței energetice și gestionarea inteligentă a energiei în clădirile publice - Școala gimnazială nr. 1, Corp 5 (clădire veche) comuna Jilava, județul Ilfov	UAT Jilava	Se doreste cresterea eficientei energetice prin termoizolarea exterioara a peretilor, schimbare acoperis, instalatie termica, corpuri de iluminat, panouri fotovoltaice, etc.	238,442	5. Creșterea eficienței energetice în sectorul clădirilor la nivel regional.	in implementare	€500.000,00	AFM / PNRR / Buget local	UAT Jilava	2025	2026-.2027	OT8. Gestiunea riscurilor și combaterea schimbărilor climatice	
462	Achiziționarea microbuzelor școlare/utilizare full electrice/hybride	UAT Jilava	Creșterea siguranței elevilor și reducerea emisiilor de CO2 prin realizarea unui transport școlar eficient și ecologic. Un necesar de 4 microbuze.	914	8. Creșterea mobilității și atractivității utilizării transportului public curat și nemotorizat.	Fisa proiect	€500.000,00	AFM / PNRR / PR 2021-2027 / Buget local	UAT Jilava	2025	2026-2027	OS3. Îmbunătățirea infrastructurii de bază pentru locuire și pentru dezvoltarea de activități economice	
463	Realizare parc Fotovoltaic și Panouri solare pentru clădiri publice care să asigure consumul de energie electrică, în comuna Jilava, județul Ilfov	UAT Jilava	Proiectul va deservi un numar de 10 cladiri publce si iluminatul public; captarea energiei solare transformarea acesteia în energie electrică (în curent continuu) transformarea energiei electrice din curent continuu în energie electrică în curent alternativ (cu parametrii standard ai SEN)	914	Nu e cazul	SF - asigurare consum propriu de energie din surse regenerabile - parc fotovoltaic	€500.000,00	AFM / PNRR / Buget local / Fondul de modernizare / Ministerul energiei	UAT Jilava	Proiect depus ME Fondul de Modrnizare 04.12.2023	2025-2027	OT8. Gestiunea riscurilor și combaterea schimbărilor climatice	
464	Reabilitare și Modernizare 8 străzi: Ciulini, Piersicilor, Speranței, Fagului, Trandafirilor, Aleea Dumbravei, Albatrosului și Pescărușilor din comuna Jilava, județul Ilfov	UAT Jilava	Proiectul va deservi un numar de aprox. 15 km, cu trotuare pavate si bordura. Reabilitarea spațiului local construit și creșterea calității vieții locuitorilor prin realizarea proiectului: Reabilitare și Modernizare 8 străzi Ciulini, Piersicilor, Speranței, Fagului, Trandafirilor, Aleea Dumbravei, Albatrosului și Pescărușilor din comuna Jilava, județul Ilfov	869	Nu e cazul	DALI intocmit	€2.000.000,00	Asociere CJ Ilfov / Buget local / alte surse de finantare.	UAT Jilava	2025	2026- 2027	OS5. Îmbunătățirea conectivității teritoriale	
465	Reabilitare și Modernizare str. Prelungirea Ungureni, str. Merișor/Prelungirea Merișor, str.Primăverii/Prelungirea Primăverii din comuna Jilava, județul Ilfov	UAT Jilava	Proiectul va deservi un numar de aprox. 15 km, cu troatuare pavate si bordura. Reabilitarea spațiului local construit și creșterea calității vieții locuitorilor prin realizarea proiectului: Reabilitare și Modernizare str. Prelungirea Ungureni, str. Merișor/Prelungirea Merișor, str.Primăverii/Prelungirea Primăverii din comuna Jilava, județul Ilfov	869	Nu e cazul	DALI intocmit	€2.000.000,00	Asociere CJ Ilfov / Buget local / alte surse de finantare.	UAT Jilava	2025	2026-.2027	OS5. Îmbunătățirea conectivității teritoriale	
466	Dotare policlinica Jilava, comuna Jilava, județul Ilfov	UAT Jilava	În vederea creșterii serviciilor medicale de la nivelul UAT Jilava, al evitării poluării și congestionării traficului prin deplasarea locuitorilor către București, dar și pentru creșterea calității vieții, se dorește dotarea policlinicii Jilava la un standard cât mai înalt, cu aparatură performantă, pentru specialitati precum Cardiologie, pneumologie, ginecologie, medicina de familie.	303,908,910	Nu e cazul	Fisa proiect	€500.000,00	Buget - program de sanatate local:50.000 / POIDS: 150.000	UAT Jilava	2025	2026-2027	OS2. Dezvoltarea capitalului uman în vederea îmbunătățirii ofertei de forță de muncă prin asigurarea accesului cetățenilor la servicii publice de educație, sănătate și asistență socială	
467	Înființare Punct Ambulanță, comuna Jilava, județul Ilfov	UAT Jilava	Cladire parter, suprafata construita 300 mp, dotata cu ambulanta, În vederea susținerii unui act medical cât mai eficient și complet, se dorește înființarea Punctului de Ambulanță, în comuna Jilava, județul Ilfov. Asistenta medicala publica prespitaliceasca, transportul medical asistat asigurat prin intermediul echipajelor medicale de urgenta, cu sau fara medic ; consultatii medicale de urgenta la domiciliu ; transport sanitar neasistat	382	Nu e cazul	Fisa proiect	€1.000.000,00	Buget local: Programul de sanatate / 50.000 / asociere CJ: 250.000	UAT Jilava	2025	2026-2027	OS2. Dezvoltarea capitalului uman în vederea îmbunătățirii ofertei de forță de muncă prin asigurarea accesului cetățenilor la servicii publice de educație, sănătate și asistență socială	
468	Modernizarea și extindere rețea iluminat în comuna Jilava, județul Ilfov	UAT Jilava	Proiectul va deservi nu numar de aprox. 20 km de retea. Realizarea unui sistem de iluminat exterior, atat pentru partea carosabila, cat si pentru trotuar, sistem prin care sa se asigure confortul luminos al tuturor participantilor la trafic, conducatori auto, pietoni, bicicliști.	870,882,894	Nu e cazul	Fisa proiect	€300.000,00	AFM / PNRR / Buget local / alte surse finatare	UAT Jilava	2025	2026-2028	OT8. Gestiunea riscurilor și combaterea schimbărilor climatice	
469	Extindere rețea gaze naturale în comuna Jilava, județul Ilfov	UAT Jilava	Proiectarea, executarea și exploatarea în condiții de siguranță a sistemelor de alimentare cu gaze naturale pentru locuitori	895	Nu e cazul	Fisa proiect	€1.500.000,00	PNRR / Buget local / alte surse finantare	UAT Jilava	2025	2026- 2028	OS3. Îmbunătățirea infrastructurii de bază pentru locuire și pentru dezvoltarea de activități economice	
470	Extindere sistem de supraveghere video în comuna Jilava, județul Ilfov	UAT Jilava	Extinderea sistemului de supraveghere video pe raza comunei Jilava din județul Ilfov în vederea asigurării unor condiții optime de siguranță cetățenilor	908	Nu e cazul	Fisa proiect	€400.000,00	Buget local / fonduri nerambursabile	UAT Jilava	2025	2025-2026	OS6. Întărirea capacității administrative pentru bună guvernare, servicii publice de calitate și cooperare metropolitană	
471	Creșterea eficienței energetice și gestionarea inteligentă a energiei în clădirile publice - Grădinița 2	UAT Jilava	Îmbunătățirea eficienței energetice și utilizarea soluțiilor inteligente pentru gestionarea optimă a clădirilor publice	452	5. Creșterea eficienței energetice în sectorul clădirilor la nivel regional.	in implementare	2.370.136.85	AFM	UAT Jilava	2025	2025-2026	OT8. Gestiunea riscurilor și combaterea schimbărilor climatice	
472	Creșterea eficienței energetice și gestionarea intelgentă a energiei ân clădirile publice C1/C2/C3	UAT Jilava	Îmbunătățirea eficienței energetice și utilizarea soluțiilor inteligente pentru gestionarea optimă a clădirilor publice	452	5. Creșterea eficienței energetice în sectorul clădirilor la nivel regional.	Finalizat	€2.126.880,07	PNRR / Buget local / alte surse finantare	UAT Jilava	2025	2025-2026	OT8. Gestiunea riscurilor și combaterea schimbărilor climatice	
473	Rețele edilitare de apă și canalizare menajeră	UAT Jilava	Infrastructură de canalizre menajeră destinată colectării și evacuării apelor uzate, cu rol esențial în protecția mediului și creșterea calității vieții	218	Nu e cazul	in implementare	€64.702.642,53	AFM	UAT Jilava	2025	2025-2026	OS3. Îmbunătățirea infrastructurii de bază pentru locuire și pentru dezvoltarea de activități economice	
474	Reabilitare imobil - Școală Moara Vlăsiei, NC 1948 înscris în CF 51681 Moara Vlăsiei	UAT Moara Vlăsiei	Reabilitare Scoala Gimnaziala nr. 1 - Moara Vlasiei / modernizare 11 sali de clasa, grupuri sanitare, holuri si cancelarie	879,850,864	10. Îmbunătățirea accesului la o infrastructură educațională modernă.	Lucrari finalizate	€451.671,00	buget CJI / buget local: 406.504 / 45.167	UAT Moara Vlasiei	7/1/2023	01.07.2023/ 31.12.2024	OS2. Dezvoltarea capitalului uman în vederea îmbunătățirii ofertei de forță de muncă prin asigurarea accesului cetățenilor la servicii publice de educație, sănătate și asistență socială	
475	Construire școala, clasele: pregatitoare – a VIII-a, regim de inaltime D+P+1E, amenajare incinta, utilitati bransamente	UAT Moara Vlăsiei	Construire scoala prin programul „Scoala verde" SC = 1.101,00mp SD = 2.862,88mp , regim inaltime D+P+1E	258	10. Îmbunătățirea accesului la o infrastructură educațională modernă.	SF	€5.729.792,00	PNRR	UAT Moara Vlasiei	Proiect in asteptare finantare, data depunere 25/07/2023	20 luni de la semnarea contractului de executie.	OS2. Dezvoltarea capitalului uman în vederea îmbunătățirii ofertei de forță de muncă prin asigurarea accesului cetățenilor la servicii publice de educație, sănătate și asistență socială	
476	Cresterea eficientei energetice si gestionarea inteligenta a energiei pentru Gradinita nr.2 cu program prelungit situata in Comuna Moara Vlăsiei	UAT Moara Vlăsiei	Regim de inaltime P+M, SC = 586,04 mp, SD = 1172,15 mp	461	5. Creșterea eficienței energetice în sectorul clădirilor la nivel regional.	SF	€2.395.987,00	AFM	UAT Moara Vlasiei	Proiect in asteptare finantare, data depunere septembrie/2023	24 luni de la obtinerea finantarii	OT8. Gestiunea riscurilor și combaterea schimbărilor climatice	
477	Modernizare iluminat public stradal în Comuna Moara Vlăsiei	UAT Moara Vlăsiei	Montarea a 325 lampi cu led si sistem de telegestiune	856	Nu e cazul	Lucrari finalizate	€244.135,00	AFM / buget local: 203.351 / 40.784	UAT Moara Vlasiei	decembrie/2022	incepere proiect ianuarie/2024, finalizare decembrie/2024	OS3. Îmbunătățirea infrastructurii de bază pentru locuire și pentru dezvoltarea de activități economice	
478	Dotarea cu mobilier, material didactice si echipamente digitale a unităților de învățământ preuniversitar și a unităților conexe – Comuna Moara Vlăsiei	UAT Moara Vlăsiei	Dotarea a 29 sali de clasa si 2 laboratoare cu mobilier si dotari IT	235,292,306	9. Îmbunătățirea conectivității și accesibilității la TEN-T.	Proiect in derulare	€288.521,00	PNRR / buget local: 287.958 / 563	UAT Moara Vlasiei	septembrie/2023	incepere proiect septembrie/2023 finalizare septembrie/2025	OS2. Dezvoltarea capitalului uman în vederea îmbunătățirii ofertei de forță de muncă prin asigurarea accesului cetățenilor la servicii publice de educație, sănătate și asistență socială	
479	Construire platformă pentru gestionarea și tratarea deșeurilor verzi generate pe raza teritorială a Comunei Moara Vlăsiei	UAT Moara Vlăsiei	Regim de inaltime P, S teren = 24.787 mpSC=6.500 mp, SD=6.500 mp	882,900,828	Nu e cazul	Lucrari in executie	€754.966,00	buget CJI / bugel local: 679.053 / 75.913	UAT Moara Vlasiei	aprilie/2023	aprilie/2023, septembrie/2025	OS3. Îmbunătățirea infrastructurii de bază pentru locuire și pentru dezvoltarea de activități economice	

480	Realizare sistem inteligent de management urban in Comuna Moara Vlasiei	UAT Moara Vlăsiei	Amplasare panouri informare in statii de transport calatori si amplasare a doua statii de incarcare electrice	877,853,893	2. Creșterea nivelului de digitalizare a economiei și administrației publice și adoptarea conceptului de oraș inteligent.	SF	€385.371,00	PNRR	Comuna Moara Vlasiei	Proiect depus 2022.	finalizare 2025	OS6. Întărirea capacității administrative pentru bună guvernare, servicii publice de calitate și cooperare metropolitană	
481	Construire creșă (40 de locuri pentru copii), amenajare incintă și refacere împrejmuire	UAT Moara Vlăsiei	Construire sresa cu 40 locuri, SC = 1.057,56mp SD = 1.057,56mp , regim inaltime P	850,851,860	10. Îmbunătățirea accesului la o infrastructură educațională modernă.	SF	€4.810.114,00	PNRR	UAT Moara Vlasiei	Proiect in asteptare finantare, data depunere 06/2024 - in evaluare	20 luni de la semnarea contractului de executie.	OS2. Dezvoltarea capitalului uman în vederea îmbunătățirii ofertei de forță de muncă prin asigurarea accesului cetățenilor la servicii publice de educație, sănătate și asistență socială	
482	Construire grădiniță cu patru grupe, sat Căciulați, comuna Moara Vlăsiei	UAT Moara Vlăsiei	Construire gradinita, patru grupe SC = 196,55mp SD = 402,59mp , regim inaltimeP+1E	850,854,864	10. Îmbunătățirea accesului la o infrastructură educațională modernă.	SF	€1.158.037,00	PNRR	UAT Moara Vlasiei	Proiect in asteptare finantare, data depunere 07/2024 - in evaluare	20 luni de la semnarea contractului de executie.	OS2. Dezvoltarea capitalului uman în vederea îmbunătățirii ofertei de forță de muncă prin asigurarea accesului cetățenilor la servicii publice de educație, sănătate și asistență socială	
483	Construire și dotare dispensar medical în comuna Moara Vlăsiei, județul Ilfov	UAT Moara Vlăsiei	Construire si dotare dispensar, SC = 244,90mp SD = 578,86mp , regim inaltime S+P+2E	897,879,891	Nu e cazul	SF	€1.677.447,00	C.N.I.	UAT Moara Vlasiei	Proiect in asteptare finantare, data depunere 2022	24 luni de la semnarea contractului de executie.	OS2. Dezvoltarea capitalului uman în vederea îmbunătățirii ofertei de forță de muncă prin asigurarea accesului cetățenilor la servicii publice de educație, sănătate și asistență socială	
484	Garisoara Mogosoaia - Nod intermodal si park&ride PO Parc Mogoșoaia	UAT Mogoșoaia	Amenajare unei parcari publice cu 100 locuri în proximitatea P.O Mogoșosia, pe strada 1 Mai	894	Nu e cazul	Studiu de fezabilitate	€950.000,00	PR 2021-2027 / Buget local	UAT Mogosoaia	2026	2026-2028	OS3. Îmbunătățirea infrastructurii de bază pentru locuire și pentru dezvoltarea de activități economice	
485	Construire parc fotovoltaic - parc 1 in comuna Mogosoaia, judet Ilfov	UAT Mogoșoaia	Asigurarea necesarului de energie electrica pentru consum propriu al autoritatii publice locale prin promovarea resurselor regenerabile de energie, construcția unui parc de panouri fotovoltaice cu 400 kW	448,454,914	Nu e cazul	Proiect tehnic	€650.000,00	Fonduri nerambursabile din Fondul de Modernizare Ministerul Energiei / Buget local	UAT Mogosoaia	2024	2026	OS3. Îmbunătățirea infrastructurii de bază pentru locuire și pentru dezvoltarea de activități economice	
486	Construire parc fotovoltaic - parc 2 in comuna Mogosoaia, judet Ilfov	UAT Mogoșoaia	Asigurarea necesarului de energie electrica pentru consum propriu al autoritatii publice locale prin promovarea resurselor regenerabile de energie, construcția unui parc de panouri fotovoltaice cu 400 kW	454,914	Nu e cazul	Studiu de fezabilitate	€900.000,00	Fonduri nerambursabile din Fondul de Modernizare Ministerul Energiei / Buget local	UAT Mogosoaia	2024	2026	OS3. Îmbunătățirea infrastructurii de bază pentru locuire și pentru dezvoltarea de activități economice	
487	SF si PT baterii pentru parc fotovoltaic - Parc 1 in comuna Mogosoaia, judetul Ilfov	UAT Mogoșoaia	Creșterea eficienței și stabilității livrării energiei produse de un parc fotovoltaic existent, prin integrarea unui sistem de stocare cu acumulatori.	914	Nu e cazul	Proiect tehnic	€520.000,00	Fonduri nerambursabile din Fondul de Modernizare Ministerul Energiei / Buget local	UAT Mogosoaia	2026	2026-2030	OS3. Îmbunătățirea infrastructurii de bază pentru locuire și pentru dezvoltarea de activități economice	
488	Constructie si dotare spital /unitate medicala	UAT Mogoșoaia	Constructia unei unitati medicale in ambulatoriu cu 20 paturi si camera de garda	891,879,897	2. Creșterea nivelului de digitalizare a economiei și administrației publice și adoptarea conceptului de oraș inteligent.	Nota conceptuala	€6.000.000,00	Fonduri nerambursabile Programul sanatate MIPE Buget local	UAT Mogosoaia	2026	2027-2030	OS6. Întărirea capacității administrative pentru bună guvernare, servicii publice de calitate și cooperare metropolitană	
489	Dezvoltare „park and ride" in Gara Mogoșoaia – Transport cale ferata Mogosoaia – Bucuresti	UAT Mogoșoaia	Prin acest proiect se urmareste dezvoltarea intermodalitatii avand in vedere proximitatea fata de Capitala prin legatura directa cu Gara Bucuresti Nord, Autostrada A0, Drumul Radial nr4 si Drumul expres Bucuresti-Targoviste Obiectiv general: Dezvoltarea și modernizarea infrastructurii urbane prin crearea și amenajarea unei parcări „park and fly" în Gara Mogoșoaia – Transport cale ferata Mogosoaia – Bucuresti.	880,894	9. Îmbunătățirea conectivității și accesibilității la TEN-T.	Notă conceptuală	€12.000.000,00	PR 2021-2027 / Buget local	UAT Mogosoaia	2027	2027-2030	OS5. Îmbunătățirea conectivității teritoriale	
490	Construire „park and fly" Mogosoaia, judetul Ilfov	Comuna Mogosoaia, Județul Ilfov	Dezvoltarea intermodalitatii avand in vedere proximitatea fata de Aeroportul International Henri Coanda, Autostrada A0, Drumul Radial nr4 si Drumul expres Bucuresti-Targoviste. Obiectiv general: Dezvoltarea și modernizarea infrastructurii urbane prin crearea și amenjarea unei parcări „park and fly" în Comuna Mogosoaia, Jud. Ilfov.	866,880,893,894	9. Îmbunătățirea conectivității și accesibilității la TEN-T.	Notă conceptuală	€28.000.000,00	Fonduri nerambursabile/ Buget local	Comuna Mogosoaia, Județul Ilfov	2027	2028-2030	OS5. Îmbunătățirea conectivității teritoriale	
491	Dotarea cu mobilier, materiale didactice si echipamente digitale a unitatilor de invatamant din comuna Mogosoaia	UAT Mogoșoaia	Act educational de calitate prin integrarea tehnologiilor informaționale moderne in procesul de predare/invatare prin digitalizarea activităților educaționale la nivelul unităților de învățământ din comuna Mogosoaia, Județul Ilfov. Achizitia echipamentelor ,conform proiect depus Dotarea a 32 de sali de clasa, laboratoare	292,890	10. Îmbunătățirea accesului la o infrastructură educațională modernă.	Finalizat	€143.000,00	Fonduri nerambursabile Proiect finantat prin PNRR / Buget local	UAT Mogosoaia	2024	2024-2025	OS2. Dezvoltarea capitalului uman în vederea îmbunătățirii ofertei de forță de muncă prin asigurarea accesului cetățenilor la servicii publice de educație, sănătate și asistență socială	
492	Extindere iluminat public în comuna Mogoșoaia, județ Ilfov	UAT Mogoșoaia	Cresterea eficientei energetice a sistemului de iluminat public din Comuna Mogosoaia prin modernizarea infrastructurii sistemului de iluminat public local.	238,239,286,460,914	Nu e cazul	Proiect tehnic	€320.000,00	Fonduri nerambursabile AFM / Buget local	UAT Mogosoaia	2026	2026-2030	OS4. Protejarea mediului ambiant, punerea în valoare a spațiului public, a patrimoniului cultural și a peisajului	
493	Vehicule nepoluante pentru transport elevi	UAT Mogoșoaia	Achiziționarea mijloacelor de transport fără emisii de CO2 pentru transport elevi și dezvoltarea infrastructurii de transport ecologic in comuna Mogosoaia, Județul Ilfov. 1 bucata in asociere cu CJ	890,877,853	8. Creșterea mobilității și atractivității utilizării transportului public curat și nemotorizat.	Achizitie servicii	€2.000.000,00	Fonduri nerambursabile AFM / Buget local	UAT Mogosoaia	2024	2024-2030	OS2. Dezvoltarea capitalului uman în vederea îmbunătățirii ofertei de forță de muncă prin asigurarea accesului cetățenilor la servicii publice de educație, sănătate și asistență socială	
494	Rețea de canalizare pluvială în zona Livadă din comuna Mogoșoaia, județul Ilfov – Colector 2	UAT Mogoșoaia	lucrari de reabilitare si extindere a capacității de preluare și evacuare a apelor pluviale, revizuirea sistemului de desecare	360,361,363	Nu e cazul	Studiu de fezabilitate	€12.000.000,00	Fonduri nerambursabile / Buget local	UAT Mogosoaia	2026	2026-2030	OS3. Îmbunătățirea infrastructurii de bază pentru locuire și pentru dezvoltarea de activități economice	
495	Rețea de canalizare pluvială în zona Livadă din comuna Mogoșoaia, județul Ilfov – Colector 3	UAT Mogoșoaia	lucrari de reabilitare si extindere a capacității de preluare și evacuare a apelor pluviale, revizuirea sistemului de desecare	360,361,363	Nu e cazul	Studiu de fezabilitate	€3.500.000,00	Fonduri nerambursabile / Buget local	UAT Mogosoaia	2026	2026-2030	OS3. Îmbunătățirea infrastructurii de bază pentru locuire și pentru dezvoltarea de activități economice	
496	Extinderea retelelor de alimentare cu apa și canalizare ape uzate menajere, Mogosoaia, Judetul Ilfov	UAT Mogoșoaia	In vederea asigurarii accesului tuturor cetatenilor la serviciile de alimentare cu apă, canalizare pluvială și canalizare ape uzate menajere. Se vor extinde aprox 60.000 ml retele	889,878,894	Nu e cazul	Nota conceptuala	€28.500.000,00	Fonduri nerambursabile / Buget local	UAT Mogosoaia	2026	2026-2030	OS3. Îmbunătățirea infrastructurii de bază pentru locuire și pentru dezvoltarea de activități economice	
497	Actualizare PUG	UAT Mogoșoaia	Actualizare PUG comuna Mogosoaia si RLU aferent, utilizarea tehnicilor digitale avansate prin elaborarea/actualizarea/ transpunerea în format digital a documentațiilor de amenajare a teritoriului și de urbanism.	276	Nu e cazul	In desfasurare	€60.000,00	Fonduri nerambursabile MDLPA / Buget local	UAT Mogosoaia	2024	2024-2030	OS6. Întărirea capacității administrative pentru bună guvernare, servicii publice de calitate și cooperare metropolitană	
498	Bazin de înot	UAT Mogoșoaia	Crearea bazei materiale necesare desfasurarii de programe/activități în domeniul sanatatii si sportului.	855,879,887	Nu e cazul	depusa solicitare la CNI	€8.000.000,00	Fonduri nerambursabile C.N.I. / Buget local	UAT Mogosoaia	2024	2024-2030	OS3. Îmbunătățirea infrastructurii de bază pentru locuire și pentru dezvoltarea de activități economice	
499	Amenajare pistă pentru biciclete pe str. I.C. Brătianu, în comuna Mogoșoaia, județ Ilfov	UAT Mogoșoaia	Imbunătățirea infrastructurii rutiere și pietonale prin modernizarea a 1,04 km de trotuare în comuna Mogosoaia	351	8. Creșterea mobilității și atractivității utilizării transportului public curat și nemotorizat.	Proiect tehnic	€1.000.000,00	PR 2021-2027 / Buget local	UAT Mogosoaia	2025	2025-2030	OS4. Protejarea mediului ambiant, punerea în valoare a spațiului public, a patrimoniului cultural și a peisajului	
500	Realizare tronson metrou Straulesti-Mogosoaia-Buftea	Bucuresti, Mogosoaia, Buftea	Proiect dezvoltat de Ministerul Transporturilor	890	9. Îmbunătățirea conectivității și accesibilității la TEN-T.	Nota conceptuala			Ministerul Transporturilor			OS5. Îmbunătățirea conectivității teritoriale	
501	Modernizarea sistemului de iluminat public în comuna Nuci, județul Ilfov	UAT Nuci	Lucrări de eficiență energetică în infrastructura de iluminat public	850,855,869	Nu e cazul	A fost depus Dosarul de finanțare pentru lucrări de eficiență energetică în infrastructura de iluminat public în sesiunea de depunere din 30.12.2024 și urmează a se semna contractul de Finanțare cu AFM.	€1.046.597,55	ADMINISTRAȚIA FONDULUI PENTRU MEDIU / Programul privind creșterea eficienței energetice și gestionarea inteligentă a energiei în infrastructura de iluminat public	UAT Nuci	30/12/2024	2024 - 2026	OT8. Gestiunea riscurilor și combaterea schimbărilor climatice	Nu este cazul.
502	Reabilitare DC21A, Micșunești Moara-Micșunești Mari - Limita UAT comuna Nuci, județul Ilfov	UAT Nuci	Servicii proiectare – fazele PT, DE, Asistență tehnică și execuție lucrări aferente proiectului: „Reabilitare DC 21A, Micșunești Moară – Micșunești Mari – limita UAT, Comuna Nuci, Județul Ilfov"	891	Nu e cazul	în execuție	€10.716.012,27	Consiliul Județean Ilfov	UAT Nuci			OS5. Îmbunătățirea conectivității teritoriale	
503	Extindere rețea de iluminat public Comuna Nuci-Micșunești Moara-Micșunești Mari	UAT Nuci	Furnizare SISTEM INFORMATIC INTEGRAT in cadrul proiectului „Digitalizarea serviciilor comunei Nuci"	888,890,896	Nu e cazul	În implementarea contractului	€1.170.255,26	PNRR / Componenta 10 - Fondul Local / I.1.2 - Asigurarea infrastructurii pentru transportul verde - ITS / alte infrastructuri TIC (sisteme inteligente de management urban / local)	UAT Nuci			OT8. Gestiunea riscurilor și combaterea schimbărilor climatice	
504	Infiintare distributie gaze naturale in Comuna Nuci	UAT Nuci	Tip lucrare: înființarea de noi sisteme de distribuție gaze naturale - Sistem inteligent de distribuție gaze naturale: DA - Lungime rețea de distribuție înființare/extindere/modernizare: 31268.00 metri - Număr gospodării conectate (calculate conform art. 2 din OMDLPA/OME nr. 1330/947/2021): 798 - Lungime instalație racordare SNT: 4788.00 metri - Consum estimat anual consumatori casnici: 26633728.80 mc	893,913,870	Nu e cazul	Stadiu: în curs de elaborare și obținere documente necesare semnării contractului.	€4.801.615,00	4,733,464 Programul National de Investitii„Anghel Saligny" / 68,151 Buget local	UAT Nuci	4/14/2022	2024-2026	OS3. Îmbunătățirea infrastructurii de bază pentru locuire și pentru dezvoltarea de activități economice	Nu este cazul.
505	Achiziție utilaje cu accesorii de către Comuna Nuci, județul Ilfov	UAT Nuci	Dotarea domeniului public cu utilaj in vederea eficientizarii activitatilor de intretinere	313,391	Nu e cazul	Evaluare	€100.000,00	GAL / AFIR	UAT Nuci	2025	2026	OS3. Îmbunătățirea infrastructurii de bază pentru locuire și pentru dezvoltarea de activități economice	
506	Construire și dotare dispensar medical în comuna Periș	UAT Periș	Suprafata construita 295,18 mp, suprafata desfasurata 543,58 mp Regimul de inaltime al constructiei propuse este D+P+1E si va cuprinde: la demisol vor fi spatii de depozitare, vestiare, arhiva, la Parter 3 cabinete cu 3 specialitati: nutritie, psihologie si stomatologie, farmacie, precum si sali tratamente, iar la etaj, 3 cabinete medicina de familie.	382	10. Îmbunătățirea accesului la o infrastructură educațională modernă.	SF	€837.598,39	Buget Local / Fonduri nerambursabile	UAT Periș	2026	2026-2030	OS2. Dezvoltarea capitalului uman în vederea îmbunătățirii ofertei de forță de muncă prin asigurarea accesului cetățenilor la servicii publice de educație, sănătate și asistență socială	
507	Construcție sală multifuncțională – Școala nr. 2 Periș	UAT Periș	Suprafata construita 351 mp, suprafata desfasurata 351 mp, arie utila 299,70 mp. Regim de inaltime Parter. In incinta salii va functiona o sala multifunctionala cu o suprafata de 180 mp pentru desfasurarea diverselor activitati scolare, grupuri sanitare si vestiare fete si baieti, un birou si spatiu depozitare.	240	10. Îmbunătățirea accesului la o infrastructură educațională modernă.	SF Contract de proiectare in derulare	1.403.716,95	Buget Local	UAT Periș	2026	2026-2030	OS2. Dezvoltarea capitalului uman în vederea îmbunătățirii ofertei de forță de muncă prin asigurarea accesului cetățenilor la servicii publice de educație, sănătate și asistență socială	
508	Construcție sală multifuncțională – Școala nr. Buriș	UAT Periș	Suprafata construita 351 mp, suprafata desfasurata 328 mp, arie utila 280,20 mp. Regim de inaltime Parter. In incinta salii va functiona o sala multifunctionala cu o suprafata de 154 mp pentru desfasurarea diverselor activitati scolare, grupuri sanitare si vestiare fete si baieti, un birou si spatiu depozitare.	240	10. Îmbunătățirea accesului la o infrastructură educațională modernă.	SF Contract de proiectare in derulare	€1.384.500,28	Buget Local	UAT Periș	2026	2026-2030	OS2. Dezvoltarea capitalului uman în vederea îmbunătățirii ofertei de forță de muncă prin asigurarea accesului cetățenilor la servicii publice de educație, sănătate și asistență socială	
509	Reabilitarea și dotarea a 5 școli la nivelul comunei Periș, Judetul Ilfov	UAT Periș	Proiectul vizează reabilitarea și dotarea celor 5 unități de învățământ de nivel primar și gimnazial de pe teritoriul comunei Periș. Intervențiile includ lucrări de consolidare structurală, reabilitare termică a anvelopei, modernizarea instalațiilor electrice și sanitare, dotarea cu mobilier școlar modern și echipamente IT, precum și amenajarea curților școlare. Investiția răspunde nevoii de a asigura condiții de învățare sigure, confortabile și conforme standardelor actuale pentru toți elevii comunei.	292	10. Îmbunătățirea accesului la o infrastructură educațională modernă.	Fișă de proiect	€3.000.000,00	PR 2021-2027 / Buget Local / Fonduri nerambursabile	UAT Periș	2026	2026-2030	OS2. Dezvoltarea capitalului uman în vederea îmbunătățirii ofertei de forță de muncă prin asigurarea accesului cetățenilor la servicii publice de educație, sănătate și asistență socială	
510	Reabilitarea și dotarea a 5 grădinițe	UAT Periș	Proiectul prevede reabilitarea și dotarea celor 5 grădinițe din comuna Periș, cu intervenții de modernizare a spațiilor de învățare și joacă, reabilitare termică, înlocuirea instalațiilor uzate, dotarea cu mobilier adecvat vârstei preșcolare și echipamente educative. Investiția este complementară cu reabilitarea școlilor și cu construirea sălilor multifuncționale, formând un ecosistem educațional complet la nivelul comunei.	292	10. Îmbunătățirea accesului la o infrastructură educațională modernă.	Fișă de proiect	€2.000.000,00	PR 2021-2027 / Buget Local / Fonduri nerambursabile	UAT Periș	2026	2026-2030	OS2. Dezvoltarea capitalului uman în vederea îmbunătățirii ofertei de forță de muncă prin asigurarea accesului cetățenilor la servicii publice de educație, sănătate și asistență socială	
511	Realizare casă de cultură	UAT Periș	Proiectul vizează construirea unei case de cultură moderne, dotată cu sală de spectacole, spații pentru ateliere creative, săli de repetiții și expoziții. Casa de cultură va deveni centrul cultural al comunei, găzduind evenimente artistice, spectacole, cursuri și activități comunitare pentru toate categoriile de vârstă. Investiția contribuie la valorificarea identității culturale locale și la creșterea coeziunii sociale.	75,268,400,401,407	11. Protejarea și valorificarea patrimoniului cultural și stimularea dezvoltării infrastructurilor care contribuie la incluziunea socială în comunitate.	Fișă de proiect	€2.000.000,00	PR 2021-2027 / Buget Local / Fonduri nerambursabile	UAT Periș	2026	2026-2030	OS4. Protejarea mediului ambiant, punerea în valoare a spațiului public, a patrimoniului cultural și a peisajului	

512	PERIȘ DIGITAL: Implementarea unei platforme integrate de e-guvernare și servicii publice proactive pentru cetățenii comunei Periș, Județul Ilfov”	UAT Periș	Proiectul PERIȘ DIGITAL vizează implementarea unei platforme integrate de e-guvernare și servicii publice digitale pentru cetățenii comunei Periș. Platforma va permite depunerea online a cererilor, eliberarea de documente în format digital, plata taxelor și impozitelor locale, consultarea registrelor publice și comunicarea bidirecțională cu primăria. Investiția contribuie la modernizarea administrației publice, reducerea birocrației și creșterea transparenței.	274,352,403,404,915	2. Creșterea nivelului de digitalizare a economiei și administrației publice și adoptarea conceptului de oraș inteligent.	Fișă de proiect	€500.000,00	APELUL DE PROIECTE PR 2021-2027P2 / 2.1 / 1 / 2026 Apel dedicat sprijinului pentru digitalizarea administrației publice prin platforme sau alte soluții digitale inovative de livrare a serviciilor publice și aplicații de tip smart city	UAT Periș	2026	2026-2030	OT9. Dezvoltarea societății prin valorificarea avantajelor digitalizării	
513	Construire locuinte sociale si de necesitate	UAT Periș	Proiectul prevede construirea unui ansamblu de locuințe sociale și de necesitate destinate persoanelor și familiilor vulnerabile din comuna Periș. Locuințele vor fi proiectate conform standardelor actuale de confort și eficiență energetică, cu spații verzi amenajate și acces la utilități. Investiția răspunde nevoii de locuire accesibilă și contribuie la reducerea excluziunii sociale și la consolidarea coeziunii comunitare.	869,850,886	11. Protejarea și valorificarea patrimoniului cultural și stimularea dezvoltării infrastructurilor care contribuie la incluziunea socială în comunitate.	Fișă de proiect	€2.000.000,00	MDLPA / MIPE / PR 2021-2027	UAT Periș	2026	2026-2030	OT7. Promovarea incluziunii sociale, a egalității de șanse și a diversității	
514	Înființare unitate de învățământ NZEB	UAT Periș	Proiectul vizează înființarea unei unități de învățământ noi, proiectată conform standardelor NZEB (Nearly Zero Energy Building), cu consum energetic aproape zero. Clădirea va integra soluții de izolație termică performantă, sisteme de ventilație cu recuperare de căldură, panouri fotovoltaice și sisteme de iluminat eficient energetic. Unitatea va răspunde creșterii demografice din comună și va oferi un mediu educațional modern, sănătos și sustenabil.	914,924	10. Îmbunătățirea accesului la o infrastructură educațională modernă.	Fișă de proiect	€4.000.000,00	PR 2021-2027 / Buget Local / Fonduri nerambursabile	UAT Periș	2026	2026-2030	OS2. Dezvoltarea capitalului uman în vederea îmbunătățirii ofertei de forță de muncă prin asigurarea accesului cetățenilor la servicii publice de educație, sănătate și asistență socială	
515	Regenerare urbană Balta Peris	UAT Periș	Regenerare urbană Balta Periș – Crearea unui pol de agrement, sport și interacțiune socială în Comuna Periș, județul Ilfov Proiectul vizează transformarea zonei Balta Periș într-un spațiu multifuncțional de agrement, recreere activă și interacțiune socială destinat comunității locale și vizitatorilor din regiunea București-Ilfov. Investiția valorifică potențialul natural deosebit al zonei – lacuri naturale, păduri din renumitele Codrii ai Vlăsiei, proximitatea râului Vlăsia și a Lacului Snagov – și răspunde nevoii acute de infrastructură de petrecere a timpului liber într-o comunitate rurală aflată în plină expansiune demografică, la doar 33 km de București. Intervențiile propuse includ: amenajarea unei promenade perimetrale în jurul bălții (traseu pietonal și velo de aproximativ 2-3 km), cu iluminat LED, mobilier urban și zone de odihnă; crearea de zone de sport în aer liber – terenuri multisport (minifotbal, baschet, volei), aparate de fitness outdoor certificate EN 16630 pentru toate categoriile de vârstă și o pistă de alergare cu suprafață cauciucată; amenajarea de locuri de joacă inclusive pentru copii, cu echipamente certificate EN 1176, inclusiv o grădină senzorială și un spațiu de joacă cu apă (splash pad) pentru sezonul cald; realizarea de pontoane pentru pescuit recreativ și platforme de observare a biodiversității locale (nuferi, stânjenei de baltă, păsări acvatice); construirea unui amfiteatru în aer liber (200-300 locuri) pentru evenimente comunitare, spectacole, cinema de vară și festivaluri (inclusiv Festivalul „Floare de Cireș”); amenajarea de zone de picnic și agrement familial cu umbrare, grătare comunitare, spații de joacă și toalete publice moderne; crearea unui centru de închiriere biciclete și echipamente recreative; realizarea unei parcări ecologice cu pavaj permeabil și plantarea de arbori autohtoni. Proiectul integrează principiile Noului Bauhaus European (NEB): frumusețe – prin design peisagistic de calitate care armonizează construitul cu mediul natural existent, utilizarea materialelor naturale (lemn, piatră) și integrarea de elemente de artă publică; sustenabilitate – prin soluții bazate pe natură (rain gardens, pavaje permeabile, vegetație ripariană pentru filtrarea apelor pluviale), iluminat solar, colectare selectivă a deșeurilor și protejarea biodiversității zonei umede; incluziune – prin asigurarea accesibilității universale pentru persoanele cu dizabilități, zone dedicate seniorilor, copiilor de toate vârstele și familiilor. Proiectul contribuie la realizarea obiectivelor Strategiei Integrate de Dezvoltare Urbană și ale PR BI 2021-2027, Prioritatea 7 – O regiune atractivă și incluzivă, prin dezvoltarea infrastructurilor de agrement, petrecerea timpului liber, sport și interacțiune socială în afara zonelor urbane, reducerea disparităților între mediul rural și urban în ceea ce privește accesul la servicii de recreere de calitate și creșterea atractivității teritoriale a comunei Periș în contextul regiunii București-Ilfov.	71,75,78,350,371,396,397,398	7. Creșterea suprafeței și îmbunătățirea substanțială a calității spațiilor și infrastructurilor verzi.	Fișă de proiect	€5.000.000,00	PR 2021-2027 / Buget Local / Fonduri nerambursabile	UAT Periș	2026	2026-2030	OS4. Protejarea mediului ambiant, punerea în valoare a spațiului public, a patrimoniului cultural și a peisajului	
516	Înființare teren multifuncțional	UAT Periș	Proiectul vizează înființarea unui teren multifuncțional destinat practicării mai multor discipline sportive (fotbal, baschet, volei, handbal), dotat cu suprafață sintetică omologată, iluminat nocturn, împrejmuire și tribune. Terenul va deservi atât activitățile sportive școlare, cât și pe cele ale comunității locale, contribuind la promovarea unui stil de viață activ și sănătos și la creșterea atractivității comunei.	78,240	11. Protejarea și valorificarea patrimoniului cultural și stimularea dezvoltării infrastructurilor care contribuie la incluziunea socială în comunitate.	Fișă de proiect	€800.000,00	PR 2021-2027 / Buget Local / Fonduri nerambursabile	UAT Periș	2026	2026-2030	OS4. Protejarea mediului ambiant, punerea în valoare a spațiului public, a patrimoniului cultural și a peisajului	
517	Reabilitare/înființare parcuri noi la nivelul Comunei Peris, judetul Ilfov	UAT Periș	Proiectul propune reabilitarea parcurilor existente și înființarea de parcuri noi la nivelul comunei Periș, cu zone de joacă pentru copii, alei pietonale, mobilier urban, iluminat public eficient energetic și plantații de arbori și arbuști. Parcurile vor oferi spații de recreere, socializare și contact cu natura pentru locuitorii de toate vârstele, contribuind la extinderea suprafetei verzi si la îmbunătățirea calității mediului.	350,371,396,397	7. Creșterea suprafeței și îmbunătățirea substanțială a calității spațiilor și infrastructurilor verzi.	Fișă de proiect	€1.500.000,00	PR 2021-2027 / Buget Local / Fonduri nerambursabile	UAT Periș	2026	2026-2030	OS4. Protejarea mediului ambiant, punerea în valoare a spațiului public, a patrimoniului cultural și a peisajului	
518	Lucrări de asfaltare străzi in comuna Petrăchioaia, județul Ilfov	UAT Petrăchioaia	Lucrări de asfaltare străzi in comuna Petrăchioaia, județul Ilfov Asfaltare drumuri comunale - Total 8,77 KM	894	Nu e cazul	Lucrari realizate in proportie de 90%	€2.400.000,00	PNI Planul National de Investitii Anghel Saligny	UAT Petrăchioaia	2/1/2022	31/12/2024	OS5. Îmbunătățirea conectivității teritoriale	
519	Digitalizarea serviciilor UAT Petrachioaia	UAT Petrăchioaia	Digitalizarea serviciilor UAT Petrachioaia	352,404	9. Îmbunătățirea conectivității și accesibilității la TEN-T.	finalizat	€372.993,47	PNRR C10	UAT Petrăchioaia	5/17/2022	31/12/2024	OT9. Dezvoltarea societății prin valorificarea avantajelor digitalizării	
520	Dotarea cu mobilier, materiale didactice si echipamente digitale a unitatilor de invatamant preuniversitare si a unitatilor conexe din localitatea Petrachioaia	UAT Petrăchioaia	Proiectul vizează dotarea unităților de învățământ preuniversitar și a unităților conexe din localitatea Petrachioaia cu mobilier modern, materiale didactice și echipamente digitale, în vederea îmbunătățirii procesului educațional și adaptării acestuia la cerințele actuale. Investiția include achiziția de mobilier școlar (bănci, scaune, dulapuri), materiale educaționale, echipamente IT (table interactive, laptopuri, videoproiectoare) și soluții digitale pentru predare și management educațional. Proiectul contribuie la crearea unui mediu educațional modern, accesibil și incluziv, sprijinind dezvoltarea competențelor digitale ale elevilor și cadrelor didactice, precum și creșterea calității actului educațional. Inițiativa este complementară altor proiecte din planul de acțiune local, în special celor din domeniul educației, digitalizării și dezvoltării comunitare, susținând modernizarea infrastructurii educaționale și creșterea atractivității unităților de învățământ din localitate.	235,291,292,306,320,922	10. Îmbunătățirea accesului la o infrastructură educațională modernă.	finalizat	€160.000,00	PNRR C15	UAT Petrăchioaia	2/2/2023	31/12/2024	OS2. Dezvoltarea capitalului uman în vederea îmbunătățirii ofertei de forță de muncă prin asigurarea accesului cetățenilor la servicii publice de educație, sănătate și asistență socială	
521	Asigurarea infrastructurii pentru transportul verde – ITS/alte infrastructuri TIC (sisteme inteligente de management urban/local (STATII DE REINCARCARE)	UAT Petrăchioaia	Proiectul vizează dezvoltarea infrastructurii pentru transport verde la nivel local, prin implementarea de sisteme inteligente de management urban (ITS) și alte soluții TIC, cu accent pe instalarea de stații de reîncărcare pentru vehicule electrice. Investiția presupune amplasarea strategică a stațiilor de încărcare în zone de interes (parcări publice, instituții, zone rezidențiale), precum și integrarea acestora într-o platformă digitală de monitorizare și gestionare. Proiectul contribuie la reducerea emisiilor de carbon, încurajarea utilizării vehiculelor electrice și modernizarea infrastructurii de mobilitate, facilitând tranziția către un sistem de transport sustenabil. Inițiativa este complementară altor proiecte din planul de acțiune local, în special celor din domeniul mobilității urbane, digitalizării și protecției mediului, susținând dezvoltarea unei comunități inteligente și prietenoase cu mediul, precum și creșterea calității vieții locuitorilor.	232,233,285,326,891,893	2. Creșterea nivelului de digitalizare a economiei și administrației publice și adoptarea conceptului de oraș inteligent.	IN ANALIZA	€372.993,47	PNRR C10	Lider proiect UAT ORAS VOLUNTARI - UAT PETRACHIOAIA	14/10/2022	OS2. Dezvoltarea capitalului uman în vederea îmbunătățirii ofertei de forță de muncă prin asigurarea accesului cetățenilor la servicii publice de educație, sănătate și asistență socială	OS5. Îmbunătățirea conectivității teritoriale	
522	Construire sala de sport	UAT Petrăchioaia	Construire sala de sport Construire sala noua, multisport in suprafata de 1580,50 mp. Contructie metalica din panouri tip sandwich	887,857,858	Nu e cazul	LUCRARI INCEPUTE lucrări începute și executate în proportie de 60%	€2.000.000,00	Asociere C.J. si C.L.	UAT Petrăchioaia	9/22/2023	31/12.2026	OS2. Dezvoltarea capitalului uman în vederea îmbunătățirii ofertei de forță de muncă prin asigurarea accesului cetățenilor la servicii publice de educație, sănătate și asistență socială		
523	Lucrari de infiintare retea distributie gaze naturale	UAT Petrăchioaia	Infiintare retea la nivelul tuturor satelor componente ale comunei Petrachioaia	895	Nu e cazul	LUCRARI INCEPUTE si executate in proportie de 60%	€2.400.000,00	Asociere C.J. si C.L.	UAT Petrăchioaia	15/11/2019	31/12/2026	OS4. Protejarea mediului ambiant, punerea în valoare a spațiului public, a patrimoniului cultural și a peisajului		
524	Reabilitare străzi în sat Ghermănești 2, comuna Snagov	STR. CALUGARENI, GORASLAU SI MARASTI, SAT GHERMANESTI	REABILITARE STRAZI IN SAT GHERMANESTI 2 - STR. MARASTI, STR.GORASLAU 1, STR. GORASLAU 2, STR. CALUGARENI 1, STR, CALUGARENI 2:	781	Nu e cazul	PROIECT TEHNIC, AUTORIZATIE, lucrări începute si nefinalizate	€1.850.000,00	ANGHEL SALIGNY / BUGET LOCAL	UAT Snagov	2024	2025-2026			
525	Modernizarea sistemului de iluminat public stradal în comuna Snagov – etapa II	UAT Snagov	Sos. Ghermanesti si strazile:Posada,Codrii Cosminului,Goraslau,Calugareni,Baicoieanu,Mihail Sadoveanu,Aleea Reinvierii,DJ101 B VLADICEASCA,DJ 101B ClOfíiceni,Stefan Cel Mare, Bisericii Cíof., Serban Cantacuzino, Crizantemelor Bujorului, Albastrelelor.	286	Nu e cazul	PROIECT TEHNIC, IN PREGATIRE PROCEDURA DE LICITATIE	€600.000,00	AFM	UAT Snagov	2024	2026-2027			
526	Modernizare și extindere iluminat public stradal în comuna Snagov, județul Ilfov – etapa III	UAT Snagov	DE SCHIMBAT corp iluminat : Dr. Renasterii,George Enescu, Narciselor, Nicopole, V.Menumorut, Serban Cantacuzino, Bradului, Castanului;EXTINDERE cu STALP CU CORP ILUMINAT- D. Cantemir-ext. stalpi 8 buc; A.I. Cuza-ext. stalpi 13 buc.; V.Menumorut- ext. stalpi 10 buc., S. Cantacuzino - ext. stalpi 20 buc	286	Nu e cazul	PROIECT TEHNIC, IN PREGATIRE PROCEDURA DE LICITATIE, achiziție lucrări în curs	€600.000,00	AFM	UAT Snagov	2024	2026-2027			
527	Infrastructură pentru vehicule de transport rutier nepoluant: stații de reîncărcare pentru vehicule electrice în comuna Snagov	BAZA SPORTIVA, STR. RAZBOIENI, SAT GHERMANESTI	Baza sportiva Ghermanesti; Statiile de reîncărcare vor fi echipate cu prize și conectori de tip 2 pentru vehicule, conform descrierii din standardul SR	233,285	Nu e cazul	PROIECT TEHNIC, IN PREGATIRE PROCEDURA DE LICITATIE, achiziție lucrări în curs	€85.000,00	AFM	UAT Snagov	2024	2026-2027			
528	Modernizare străzi de interes local în comuna Snagov (asociere)	UAT Snagov	Str. Crizantemelor, Mesteacanului, Piatra Craiului, D.Cantemir, Artarului, Serban Cantacuzino, Vidin, M. Sadoveanu, Podul Inalt, Intr. Narciselor, Petre Ispirescu, Randunica, Intr. Vidin, Narciselor, V. Glad, V. Menumorut, Al. Islaz; 90% lei cota CJI si 10% din buget local.	894,868,870	Nu e cazul	PROIECT TEHNIC, AUTORIZATIE, lucrări începute si nefinalizate	€2.204.325,00	CJ ILFOV	UAT Snagov	2025	2025-2026			
529	Eficientizare energetică a clădirilor rezidențiale multifamiliale în comuna Snagov – etapa 1 (8 blocuri)	UAT Snagov	REABILITARE BLOCURI IN COMUNA SNAGOV: PACHET BLOCURI 1 - Bloc P1, P4, P8, Avicola, B2 Snagov, B3, B2 Tancabesti, P52 Garoafelor.	894,896,899	5. Creșterea eficienței energetice în sectorul clădirilor la nivel regional.	PROIECT TEHNIC, AUTORIZATIE, lucrări începute si nefinalizate	€2.580.000,00	MDLPA- PNRR	ASOCIATIA DE LOCATARI	2023	2023-2026			
530	Eficientizare energetică a clădirilor rezidențiale multifamiliale în comuna Snagov – etapa 2 (bloc PR2 – Liliacului)	STR. LILIACULUI,SAT SNAGOV COMUNA SNAGOV	REABILITARE ENERGETICA BLOC PR2	894,896,902	5. Creșterea eficienței energetice în sectorul clădirilor la nivel regional.	PROIECT TEHNIC, AUTORIZATIE, lucrări începute si nefinalizate	€460.000,00	MDLPA- PNRR	ASOCIATIA DE LOCATARI	2023	2023-2026			
531	Eficientizare energetică a clădirilor rezidențiale multifamiliale în comuna Snagov – etapa 2 (bloc P29)	STR. MIRASLAU, SAT GHERMANESTI, COMUNA SNAGOV	REABILITARE ENERGETICA BLOC PR2	894,896,902	5. Creșterea eficienței energetice în sectorul clădirilor la nivel regional.	PROIECT TEHNIC, AUTORIZATIE, lucrări începute si nefinalizate	€702.490,00	MDLPA- PNRR	ASOCIATIA DE LOCATARI	2023	2023-2026			
532	Dotarea unităților de învățământ din comuna Snagov cu mobilier, materiale didactice și echipamente digitale	UAT Snagov	Dotarea cu echipamente TIC, mobilier Sali clasa, materiale didactice si digitale pentru cabinet scolar si Sali de sport, materiale si echipamente didactice pentru atelierul de turism pentru Liceul teoretic Mihail Kogalniceanu- Snagov si scoala gimnaziala Mihai Eminescu Ghermanesti	235,292,306,320	10. Îmbunătățirea accesului la o infrastructură educațională modernă.	IN CURS DE FINALIZARE ACHIZITII	€540.000,00	ME- PNRR	UNITATILE DE INVATAMANT LICEUL M. KOGALNICEANU SI SCOALA GIMNAZIALA M. EMINESCU	2023	2023-2026			
533	Ludotecă Snagov – model de educație timpurie	SCOALA GIMNAZIALA M.EMINESCU, SAT GHERMANESTI	Crearea unui spațiu dedicat și special amenajat pentru oferirea de educație timpurie complementară unui număr de 50 de copii și părinților acestora	865,860,884	10. Îmbunătățirea accesului la o infrastructură educațională modernă.	IN CURS DE FINALIZARE SERVICII	€295.000,00	ME- PNRR	UNITATILE DE INVATAMANT LICEUL M. KOGALNICEANU SI SCOALA GIMNAZIALA M. EMINESCU	2024	2025-2026			
534	Îmbunătățirea serviciilor publice pentru creșterea calității vieții cetățenilor prin digitalizare în comuna Snagov	UAT Snagov	imbunatatirea sigurantei si securitatii rutiere prin implementarea un sistem de management integrat a traficului, care include detectarea vehiculelor, monitorizare și controlul traficului, precum si un sistem integrat de supraghere video corelat cu sistemul de management integrat al traficului,	891,893,915	2. Creșterea nivelului de digitalizare a economiei și administrației publice și adoptarea conceptului de oraș inteligent.	FINALIZAT	€380.500,00	PNRR	UAT Snagov	2023	2023-2026			

535	Snagov Green & Clean – monitorizare inteligentă a traficului în comuna Snagov, județul Ilfov	UAT Snagov	Implementarea infrastructurii TIC si ITS in Comuna Snagov, judet Ilfov; Proiectul face referire la realizarea unui sistem complex de supraveghere video pentru monitorizarea intersecțiilor și principalelor edificii socio-administrative de pe raza UAT Snagov , Județul Ilfov prin achizitionarea a 101 de camere video IP, concentrate în 101 puncte, fiecarei locatii fiindu-i alocata o camera video în funcție de configuratia terenului și a cladirilor.	893	2. Creșterea nivelului de digitalizare a economiei și administrației publice și adoptarea conceptului de oraș inteligent.	FINALIZAT	€439.000,00	PNRR	UAT Snagov	2023	2023-2026		
536	Achiziționarea de vehicule nepoluante pentru transportul public metropolitan București–Ilfov (microbuze electrice)	UAT Snagov	Achizitionarea de microbuze nepoluante- din 7 microbuze aprobate prin contract (10.251.522.75), 2 microbuze vor reveni comunei Snagov	890,853,879	8. Creșterea mobilității și atractivității utilizării transportului public curat și nemotorizat.		€620.000,00	PNRR	U.A.T.COMUNA SNAGOV	2024	2026-2027		
537	Microbuze electrice pentru elevii din județul Ilfov	UAT Snagov	Achizitionarea de microbuze nepoluante pentru transportul elevilor din comuna Snagov	879,890,853	8. Creșterea mobilității și atractivității utilizării transportului public curat și nemotorizat.		€9.360.000,00	CJ ILFOV	UNITATILE DE INVATAMANT LICEUL M. KOGALNICEANU SI SCOALA GIMNAZIALA M. EMINESCU	2024	2025-2026		
538	Locuințe pentru tineri destinate închirierii, comuna Snagov, sat Ghermănești, județul Ilfov (ANL)	UAT Snagov	Prin prezentul proiect se doreste construirea a 3 tronsoane de bloc cu 12 unitati locative fiecare, destinatia constructiei fiind ansamblu de locuinte rezidentiale de tineret amplasamentul fiind in sat Ghermanesti, comuna Snagov	892	Nu e cazul	DOCUMENTATII TEHNICE - STUDIU FEZABILITATE, RIDICARI TOPO,STUDIU GEOTEHNIC , APROBAT	€9.359.887,00	MDRAP / ANL	UAT Snagov	2025	2026-2028		
539	Reabilitare și modernizare infrastructură în comuna Snagov	COMUNA SNAGOV , satele Tancabesti,Vladiceasca Ciofliceni, Ghermanesti si Snagov	Imbunătățirea infrastructurii rutiere prin construire trotuare, rigole, piste bicicleta, podete de acces, alei pietonale in comuna Snagov	351,434,894	8. Creșterea mobilității și atractivității utilizării transportului public curat și nemotorizat.	fisa proiect	€7.000.000,00	BUGET LOCAL / fonduri nerambursabile	UAT Snagov	2026	2025-2028		
540	Creșterea eficienței energetice și gestionarea inteligentă a energiei în clădirile publice – Primăria Snagov	UAT Snagov, sat Ghermanesti	Lucrari de reabilitare a cladirii din punct de vedere termic, functional si estetic. Termoizolare pereti exteriori, termoizolare placa demisol, soclu, etansizare acces pod, inlocuire tamplarie exterior, inlocuire sistem de evacuare a apei in zona acoperisului, refacere finisaje, instalatii si cablare structurata, (sanitare, electrice si termice)	238,914	5. Creșterea eficienței energetice în sectorul clădirilor la nivel regional.	DOCUMENTATII TEHNICE - DALI, AUDIT ENERGETIC, STUDIU TOPO, STUDIU GEOGRAFIC, EXPERTIZA - Proiect depus, dosar in analiza	2.536 240 euro DIN CARE 2355832 euro- AFM SI 180 409 euro- BUGET LOCAL	AFM SI BUGET LOCAL	UAT Snagov	2023	2024-2027	OT8. Gestiunea riscurilor și combaterea schimbărilor climatice	servicii dirigentie de santier
541	Creșterea eficienței energetice și a nivelului de siguranță la acțiuni seismice – Casa de Cultură „Antim Ivireanul", comuna Snagov	UAT Snagov, sat Ghermanesti	Lucrari de conbsolildare a structurii de rezistenta, reparatii pereti si tavane, imbunatatirea izolatiei termice, izolare pereti exteriori, inlocuire tamplarie, sarpanta si acoperis, reabilitare si modernizare instalatii sanitare si electrice, etc.	376	5. Creșterea eficienței energetice în sectorul clădirilor la nivel regional.	DOCUMENTATII TEHNICE - STUDIU FEZABILITATE, RIDICARI TOPO, STUDIU GEOTEHNIC	5.533.807,55 EURO din care 4 miloane euro AFM si 1.5 mil eur Buget local	BUGET LOCAL / fonduri nerambursabile	UAT Snagov	2026	2026-2027	OT8. Gestiunea riscurilor și combaterea schimbărilor climatice	servicii dirigentie de santier
542	Amenajare spațiu public – drum promenadă	UAT Snagov, sat Tancabesti	In cadrul proiectului se urmareste amenajarea drumului de promenada catre lacul Snagov prin pavaj pietonal central si gazon; racordarea promenadei la str. IC Baicoianu; realizarea retelelor tehnice edilitare necesare iluminarii drumului de acces si montarea mobilierului stradal.	894	7. Creșterea suprafeței și îmbunătățirea substanțială a calității spațiilor și infrastructurilor verzi.	DOCUMENTATII TEHNICE - STUDIU FEZABILITATE, RIDICARI TOPO,STUDIU GEOTEHNIC	200.000 EURO TOTAL buget local	BUGET LOCAL / fonduri nerambursabile	UAT Snagov	2026	2026-2027	OS5. Îmbunătățirea conectivității teritoriale	servicii dirigentie de santier
543	Construire teren de sport	UAT Snagov, sat Ghermanesti	Suprafata teren- 676 mp; suprafata joc sportiv- 448 mp; suprafata zona joaca adiacenta teren- 228 mp; terenul sintetic se va amenaja din pardoseala poliuretanica turnata 1.5cm supraf permeabila la apa antiderapanta pe supraf beton- 10-12cm; imprejmuirea terenului se va face cu plasa sarma impletita cu grosime 4mm.	896,893,894	11. Protejarea și valorificarea patrimoniului cultural și stimularea dezvoltării infrastructurilor care contribuie la incluziunea socială în comunitate.	DOCUMENTATII TEHNICE - STUDIU FEZABILITATE, RIDICARI TOPO,STUDIU GEOTEHNIC	320.000 EURO TOTAL buget local	BUGET LOCAL / fonduri nerambursabile	UAT Snagov	2026	2026-2027	OS4.Protejarea mediului ambiant, punerea în valoare a spațiului public, a patrimoniului cultural și a peisajului	servicii dirigentie de santier
544	Amenajare spațiu public – platformă promenadă și pod de acces	UAT Snagov, sat Tancabesti	Constructia unei structuri metalice de tip pod ce face legatura intre drum de acces si platforma zonei de promenada. Realizarea unei structuri metalice care sa sustina pardoseala tip deck Sistem de iluminat format din stalpi de iluminat montati pe tot perimetrul zonei, care sa sustina panze semitransparente impermeabile si ghirlande cu becuri.	894	7. Creșterea suprafeței și îmbunătățirea substanțială a calității spațiilor și infrastructurilor verzi.	DOCUMENTATII TEHNICE - STUDIU FEZABILITATE, RIDICARI TOPO,STUDIU GEOTEHNIC	300.000 EURO TOTAL buget local	BUGET LOCAL / fonduri nerambursabile	UAT Snagov	2026	2026-2027	O.S.4 - Protejarea mediului ambiant, punerea în valoare a spațiului public, a patrimoniului cultural și a peisajului	servicii dirigentie de santier
545	Reabilitarea energetică a clădirilor rezidențiale multifamiliale – bloc P19	UAT Snagov, sat Ghermanesti, Str. ALBA IULIA	Reabilitarea energetica a BLOCULUI - Bloc P19.	929	5. Creșterea eficienței energetice în sectorul clădirilor la nivel regional.	DOCUMENTATII TEHNICE - DALI, AUDIT ENERGETIC, STUDIU TOPO, STUDIU GEOGRAFIC, EXPERTIZA, DTAC si Proiect tehnic	420.000 EURO TOTAL euro- buget local	BUGET LOCAL / fonduri nerambursabile	UAT Snagov	2026	2026-2028	OS4. Protejarea mediului ambiant, punerea în valoare a spațiului public, a patrimoniului cultural și a peisajului;	servicii dirigentie de santier
546	Creșterea eficienței energetice a infrastructurii de iluminat public în comuna Snagov – iluminat 5	UAT Snagov	in vederea cresterii eficientei energetice , a sigurantei utilizatorilor si calitatii luminii furnizate se propun lucrari ce includ: Montarea a 424 lampi cu led si sistem de telegestiune	914	Nu e cazul	DALI,PROIECT APROBAT, IN ASTEPTARE CONTRACT FINANTARE	€400.000,00	AFM / BUGET LOCAL	UAT Snagov	2026	2026-2027	OS3. Îmbunătățirea infrastructurii de bază pentru locuire și pentru dezvoltarea de activități economice	
547	Restaurare și consolidare Biserica „Sf. Nicolae" din sat Ghermănești	COMUNA SNAGOV, sat Ghermanesti, Str. CALUGARENI	Prioritatea 7- O regiune atractiva si incluziva- apel dedicat Conservarii, protectiei si valorificarii durabile a patrimoniullui cultural si a infrastructurilor destinate activitatilor culturale in afara zonelor urbane, finantare prin Programul Regional Bucuresti-Ilfov 2021-2027,	383,439,905,906	11. Protejarea și valorificarea patrimoniului cultural și stimularea dezvoltării infrastructurilor care contribuie la incluziunea socială în comunitate.	PROIECT TEHNIC, CU AUTORIZATIE, IN CURS DE EXECUTIE	€1.000.000,00	PR 2021-2027	BISERICA SF NICOLAE	2025	2025-2026	OS4 - Protejarea mediului ambiant, punerea în valoare a spațiului public, a patrimoniului cultural și a peisajului	
548	Construire bazin de înot în sat Ghermănești	UAT Snagov	Crearea bazei materiale necesare desfasurarii de programe/activități în domeniul sanatatii si sportului.	855,879,887	Nu e cazul	fisa proiect	€8.000.000,00	BUGET LOCAL / fonduri nerambursabile	UAT Snagov	2026	2026-2027	OS2 - Dezvoltarea capitalului uman în vederea îmbunătățirii ofertei de forță de muncă prin asigurarea accesului cetățenilor la servicii publice de educație, sănătate și asistență socială	
549	Creșterea eficienței energetice și a nivelului de siguranță la acțiuni seismice a clădirilor publice	UAT Snagov	Creșterea eficienței energetice a clădirilor publice, în comuna SNAGOV, Județul Ilfov, prin reabilitarea cladirilor din punct de vedere termic, functional si estetic care sa raspunda pozitiv cerintelor, normelor si normativelor in vigoare atat referitoare la cresterea performantei cladirii, eficientizarii consumurilor, gestionarii eficiente a acestora, producerea de energie cat si a altor norme si normative specifice functiunii. clădirilor publice. (ȘCOLI, DISPENSARE, CAMIN CULTURAL TANCABEȘTI)	349,904,906,914	Nu e cazul	EXPERTIZA SI AUDIT	€20.000.000,00	BUGET LOCAL / fonduri nerambursabile	UAT Snagov	2026	2026-2028	OT8 - Gestiunea riscurilor și combaterea schimbărilor climatice	
550	Amenajare și creare de zone de agrement în comuna Snagov	UAT Snagov	Creșterea calității vieții a locuitorilor COMUNEI Snagov prin crearea/amenajare de spații verzi, locuri de joacă, reconditionarea iesirilor la lac (pontoane); Crearea de facilități pentru recreere prin dotare cu mobilier urban (bănci, cosuri de gunoi, suport parcare biciclete,împrejmuire, ansamblu joaca, etc)	350,371	7. Creșterea suprafeței și îmbunătățirea substanțială a calității spațiilor și infrastructurilor verzi.	fisa proiect	€5.000.000,00	BUGET LOCAL / fonduri nerambursabile	UAT Snagov	2026	2026-2027	OS4 - Protejarea mediului ambiant, punerea în valoare a spațiului public, a patrimoniului cultural și a peisajului	
551	Amenajare piață agroalimentară în sat Ghermănești, comuna Snagov	SAT GHERMANESTI, COMUNA SNAGOV	Realizarea unor lucrări de amenajare a unei piețe agroalimentare, infrastructura necesară pentru a comercializa produsele agroalimentare în condițiile igienico-sanitare normale,	401	7. Creșterea suprafeței și îmbunătățirea substanțială a calității spațiilor și infrastructurilor verzi.	fisa proiect	€1.500.000,00	BUGET LOCAL / fonduri nerambursabile	UAT Snagov	2026	2026-2027	OS3 - Îmbunătățirea infrastructurii de bază pentru locuire și pentru dezvoltarea de activități economice	
552	Modernizare bază sportivă în sat Ghermănești	SAT GHERMANESTI, COMUNA SNAGOV	Proiectul propune modernizarea bazei sportive existente in vederea crearii unui spatiu multifunctional sigur si atractiv destinat activitatilor sportive si recreative a comunitatii.Interventiile urmaresc imbunatatirea infrastructurii existente prin reabilitarea suprafetei terenurilor de sport, refacerea imprejmuirii, sistem de iluminat, reabilitare vestiare, grupuri sanitare, spatii verzi si alei pietonale; se doreste si dotarea cu echipamente moderne pt diverse discipline	401,402,874,876,877	Nu e cazul	fisa proiect	€3.500.000,00	BUGET LOCAL / fonduri nerambursabile	UAT Snagov	2026	2026-2027	OS2 - Dezvoltarea capitalului uman în vederea îmbunătățirii ofertei de forță de muncă prin asigurarea accesului cetățenilor la servicii publice de educație, sănătate și asistență socială	
553	Eficientizare energetică a clădirilor rezidențiale multifamiliale în comuna Snagov – blocurile P21, B1, P7	UAT Snagov	REABILITARE BLOCURI IN COMUNA SNAGOV: Prin prezenta investiție se urmărește atingerea obiectivului principal de creștere a eficienței energetice a obiectivului de investiție prin reducerea consumurilor energetice pentru încălzire, reducerea pierderilor de căldură, reducerea emisiilor poluante generate de producerea, transportul și consumul de energie și utilizarea surselor regenerabile pentru obținerea energiei, conducând la utilizarea eficientă a resurselor de energie. Obiectivul specific al priorității de investiții este reducerea consumurilor energetice pentru încălzire, reducerea pierderilor de căldură.	521,536,537,914	5. Creșterea eficienței energetice în sectorul clădirilor la nivel regional.	audit/ expertiza, DEPUSE IN ANALIZA DOSAR	€1.104.000,00	BUGET LOCAL / PNRR	UAT Snagov	2023	2026-2027	OT8 - Gestiunea riscurilor și combaterea schimbărilor climatice	
554	Construire școală gimnazială (clasele I–VIII) în comuna Snagov, sat Ciofliceni, județul Ilfov	UAT Snagov	Proiectul propune construirea unei unitati de invatamant preuniversitar scoala I-VIII in localitatea Ciofliceni din comuna Snagov.Lucrarea urmareste asigurarea unui spatiu educational modern, sigur si eficient energetic care sa raspunda cerintelor actuale ale procesului instructiv- educativ. cladirea propusa va aveao capacitate de aproximativ 262 elevi	896,883,879	10. Îmbunătățirea accesului la o infrastructură educațională modernă.	DOCUMENTATII TEHNICE - STUDIU FEZABILITATE, RIDICARI TOPO,STUDIU GEOTEHNIC, DTAC, AVIZE/ APROBAT	€4.052.683,54	BUGET LOCAL / fonduri nerambursabile ME-UMPMRSU-BANCA MONDIALA	UAT Snagov	2024	2026-2028	OS2 - Dezvoltarea capitalului uman în vederea îmbunătățirii ofertei de forță de muncă prin asigurarea accesului cetățenilor la servicii publice de educație, sănătate și asistență socială	
555	Construire creșă mică, Șos. Ghermănești nr. 67, sat Ghermănești, comuna Snagov, județul Ilfov	UAT Snagov	Scopul proiectului este de a asigura conditii moderne si sigure pentru educatia timpurie a copiilor cu varste intre 0 si 3 ani, contribuind la cresterea accesului la servicii de educatie si ingrijire anteprescolara la nivel local. Cladirea propusa va fi realizata pe un singur nivel, avand o capacitate de 40 copii si va include: sali de activitati si dormitoare pentru grupele de copii; spatii pentru servirea mesei in bucatarie proprie, vestiare, grupuri sanitare, cabinet medical si spatii administrative, spatii tehnice si curte amenajata cu loc de joaca si zona verde	860,883,850	10. Îmbunătățirea accesului la o infrastructură educațională modernă.	PROIECT TIP, APROBAT, PE LISTA SINTEZA	€600.000,00	BUGET LOCAL / fonduri nerambursabile C.N.I.	UAT Snagov	2024	2025-2027	OS2 - Dezvoltarea capitalului uman în vederea îmbunătățirii ofertei de forță de muncă prin asigurarea accesului cetățenilor la servicii publice de educație, sănătate și asistență socială	
556	Reabilitare și extindere campus școlar – Liceul „Mihail Kogălniceanu", comuna Snagov, județul Ilfov	UAT Snagov	Proiectul vizează reabilitarea și extinderea campusului școlar al Liceului „Mihail Kogălniceanu" din comuna Snagov, județul Ilfov, în vederea modernizării infrastructurii educaționale și creșterii capacității de școlarizare. Intervențiile propuse includ reabilitarea clădirilor existente, extinderea spațiilor de învățământ (săli de clasă, laboratoare, spații administrative), precum și modernizarea utilităților și dotărilor. De asemenea, proiectul poate include amenajarea de spații pentru activități sportive și recreative, dotarea cu echipamente didactice moderne și soluții digitale, contribuind la crearea unui mediu educațional sigur, atractiv și adaptat cerințelor actuale. Inițiativa este complementară altor proiecte din planul de acțiune local, în special celor din domeniul educației, digitalizării și dezvoltării comunitare, susținând creșterea calității actului educațional și îmbunătățirea condițiilor de studiu pentru elevi și cadre didactice.	874,876,904,906	10. Îmbunătățirea accesului la o infrastructură educațională modernă.	DOCUMENTATII TEHNICE, PT, AC,ucrări începute și nefinalizate	€11.000.000,00	BUGET LOCAL / fonduri nerambursabile C.N.I.	UAT Snagov	2024-	2025-2027	OS2 - Dezvoltarea capitalului uman în vederea îmbunătățirii ofertei de forță de muncă prin asigurarea accesului cetățenilor la servicii publice de educație, sănătate și asistență socială	
557	Tren metropolitan Snagov	UAT Snagov	Realizarea și punerea în funcțiune a unui tren metropolitan pe ruta Snagov–București	853	8. Creșterea mobilității și atractivității utilizării transportului public curat și nemotorizat.	fisa proiect	€30.000.000,00	BUGET LOCAL / fonduri nerambursabile MINISTERUL TRANSPORTURILOR	UAT Snagov	2026	2026-2028	OS5 - Îmbunătățirea conectivității teritoriale	
558	Pasaj subteran pentru autovehicule la intersecția DN1/DJ101B	UAT Snagov	Pasaj subteran pentru autovehicule, cu rampe de acces, sistem de iluminat, ventilare și colectare ape pluviale, lucrări de amenajare a spațiilor adiacente la intersecția dintre Șos. Vlădiceasca (DJ101B) și DN1	403,894	9. Îmbunătățirea conectivității și accesibilității la TEN-T.	fisa proiect	€14.000.000,00	BUGET LOCAL / CNAIR	UAT Snagov	2026	2026-2027	OS5 - Îmbunătățirea conectivității teritoriale	
559	Pasaj subteran la intersecția DN1/DJ101B (zona Moga Mihail)	UAT Snagov	Pasaj subteran pentru pietoni, cu rampe de acces, sistem de iluminat, ventilare și colectare ape pluviale, lucrări de amenajare a spațiilor adiacente la intersecția dintre DN1 și Șos. Moga Mihail (DJ101B), zona Mega Image	894	9. Îmbunătățirea conectivității și accesibilității la TEN-T.	fisa proiect	€14.000.000,00	BUGET LOCAL / CNAIR	UAT Snagov	2026	2026-2027	OS5 - Îmbunătățirea conectivității teritoriale	
560	Extindere rețea de canalizare în comuna Snagov, județul Ilfov	UAT Snagov	Extindere rețea de canalizare în sat Snagov (Strada Narciselor, Strada Crizantemelor, Intrarea Crinului) și sat Ghermănești (Strada Vidin, Strada Tismana, Intrarea Mărășești, Strada Vaslui)	340	Nu e cazul	DOCUMENTATII TEHNICE - STUDIU FEZABILITATE, DTAC, PT, AVIZE- IN CLARIFICARI	€868.944,00	ANGHEL SALIGNY / BUGET LOCAL	UAT Snagov	2024	2026-2027	OS3 - Îmbunătățirea infrastructurii de bază pentru locuire și pentru dezvoltarea de activități economice	
561	Stații de reîncărcare pentru vehicule electrice în comuna Snagov	UAT Snagov	4 stații de reîncărcare pentru vehicule electrice: 2 buc. pe Strada Zambilelor și 2 buc. în parcarea Primăriei	853,877,890	Nu e cazul	IN IMPLEMENTARE	€170.000,00	CJ ILFOV	UAT Snagov	2024	2026-2027	OT8 - Gestiunea riscurilor și combaterea schimbărilor climatice	
562	Proiect de dezvoltare a infrastructurii de apă și apă uzată în aglomerarea Snagov (2014–2020)	UAT Snagov	Extindere rețea de apă și canalizare în comuna Snagov	340	Nu e cazul	DOCUMENTATII TEHNICE, PT, AC,ucrări începute și nefinalizate	€58.550.000,00	POIM	UAT Snagov	2025	2025-2027	OS3 - Îmbunătățirea infrastructurii de bază pentru locuire și pentru dezvoltarea de activități economice	
563	Înregistrarea sistematică a imobilelor din sectoarele cadastrale UAT Snagov și implementarea unei baze de date spațiale GIS	UAT Snagov	Lucrările sistematice de cadastru constituie un ansamblu de activități ce au ca scop:a) Identificarea imobilelor, măsurarea, descrierea și înregistrarea lor în documentele tehnice cadastrale, reprezentarea acestora pe planuri cadastrale, precum și stocarea datelor pe suporturi informatice; b) Identificarea proprietarilor, a posesorilor și a altor deținători de imobile, înregistrarea în documentele tehnice și stocarea pe suporturi informatice a datelor de identificare ale acestora în vederea înscrierii în cartea funciară;	906	2. Creșterea nivelului de digitalizare a economiei și administrației publice și adoptarea conceptului de oraș inteligent.	caiet sarcini, in pregatire procedura de licitatie	€1.234.000,00	ANCPI	UAT Snagov	2026	2026-2029	OS6 - Întărirea capacității administrative pentru bună guvernare, servicii publice de calitate și cooperare metropolitană	

564	Înregistrare sistematică în sistemul integrat de cadastru și carte funciară pentru sectoarele cadastrale nr. 2, 4 și 17	UAT Snagov	Obiectul contractului îl constituie alocarea unei finanțări pentru realizarea lucrărilor de înregistrare sistematică, de la o poziție distinctă de transferuri din bugetul de venituri proprii al ANCPI, prin bugetul OCPI ILFOV, pe anii 2025 - 2027, astfel:	922	Nu e cazul	ACHIZITIE LUCRARI IN CURS	€65.000,00	ANCPI	UAT Snagov	2025	2025-2027	OS6 - Întărirea capacității administrative pentru bună guvernare, servicii publice de calitate și cooperare metropolitană	
565	Sistem ITS integrat Smart & Green Mobility pentru transportul public de suprafață în județul Ilfov – componenta 1	UAT Snagov	Proiect depus de Asociația de Dezvoltare Intercomunitară pentru Transport Public București–Ilfov: Digitalizarea sistemelor de transport public urban, care contribuie la promovarea mobilității urbane sustenabile prin implementarea de sisteme inteligente de transport și soluții digitale pentru îmbunătățirea eficienței operaționale, a calității serviciilor de transport public și a nivelului de informare a călătorilor; cotă de cofinanțare din bugetul local: 8.042 euro	307,330,891,893	2. Creșterea nivelului de digitalizare a economiei și administrației publice și adoptarea conceptului de oraș inteligent.	SF IN LUCRU/ IN CURS DE DEPUNERE	€405.000,00	PR 2021-2027	UAT Snagov	2026	2026-2027	OS5 - Îmbunătățirea conectivității teritoriale	
566	Desființare clădiri existente execuție și dotare grădiniță cu program prelungit P+1E, împrejmuire, utilități	UAT Ștefănești de Jos	Corpul de cladire va avea o suprafata utila de 1933 mp, si va deservi un numar de 60 copii. Imobilul va fi dotat cu aparatura moderna, mobilie, rechizite, documente si echipamente pentru dezvoltarea copiilor, locuri de joaca exterioare, zona de gradinarit, etc. Cladirea a fost proiectat conform normelor NZEB si are in comonenta sisteme de ventilatie ale aerului, pompe de caldura, izolatie termica cu grosimea mai mare de 15 cm, panouri solare si fotovoltaice.COMUNA Ștefănești de Jos (str. Zorilor, nr. 33-35, sat Ștefănești de Sus)	914	10. Îmbunătățirea accesului la o infrastructură educațională modernă.	SF	€1.419.272,20	Buget local	UAT Ștefănești de Jos	2025	2026-2029	OS2. Dezvoltarea capitalului uman în vederea îmbunătățirii ofertei de forță de muncă prin asigurarea accesului cetățenilor la servicii publice de educație, sănătate și asistență socială	
567	Realizare sala de sport aferenta Scolii Gimnaziale nr.1, Scoala Mare, Comuna Stefanestii de Jos	UAT Ștefănești de Jos	Constructie noua, acoperita. Sala de sport va fi dotata pentru practicarea fotbalului, hanbalului, baschetului si voleiului. COMUNA Ștefănești de Jos (șos. Ștefănești nr. 147)	887,896,850	10. Îmbunătățirea accesului la o infrastructură educațională modernă.	fisă proiect	€121.000,00	Buget local	UAT Ștefănești de Jos	2025	2026-2028	OS2. Dezvoltarea capitalului uman în vederea îmbunătățirii ofertei de forță de muncă prin asigurarea accesului cetățenilor la servicii publice de educație, sănătate și asistență socială	
568	Edificare gradinita cu program prelungit P+1, împrejmuire, utilități	UAT Ștefănești de Jos	Corpul de cladire va avea o suprafata utila de 660 mp, si va deservi un numar de 60 copii. Imobilul va fi dotat cu aparatura moderna, mobilie, rechizite, documente si echipamente pentru dezvoltarea copiilor, locuri de joaca exterioare, zona de gradinarit, etc. Cladirea a fost proiectat conform normelor NZEB si are in comonenta sisteme de ventilatie ale aerului, pompe de caldura, izolatie termica cu grosimea mai mare de 15 cm, panouri solare si fotovoltaice. COMUNA Ștefănești de Jos (str. Rozelor nr. 68)	914	10. Îmbunătățirea accesului la o infrastructură educațională modernă.	Execuție 3%	€2.399.734,00	Buget local / Consiliul Județean	UAT Ștefănești de Jos	2025	2025-2027	OS2. Dezvoltarea capitalului uman în vederea îmbunătățirii ofertei de forță de muncă prin asigurarea accesului cetățenilor la servicii publice de educație, sănătate și asistență socială	
569	Construire amfiteatru și amenajare spațiu de recreere și agrement	UAT Ștefănești de Jos	Proiectul presupune realizarea unui amfiteatru în aer liber și amenajarea unui spațiu de recreere destinat activităților culturale, educative și de agrement, contribuind la îmbunătățirea calității vieții și la dezvoltarea comunității locale.	350	11. Protejarea și valorificarea patrimoniului cultural și stimularea dezvoltării infrastructurilor care contribuie la incluziunea socială în comunitate.	fisă proiect		Programului Regional București-Ilfov 2021-2027, Apelul PR BI P7/7.4&7.5/1/2026.	UAT Ștefănești de Jos	2026	2025-2027	OS4. Protejarea mediului ambiant, punerea în valoare a spațiului public, a patrimoniului cultural și a peisajului	
570	Realizare spațiu de agrement și interacțiune socială, Str. Olănești, comuna Ștefănești de Jos, județul Ilfov.			569	11. Protejarea și valorificarea patrimoniului cultural și stimularea dezvoltării infrastructurilor care contribuie la incluziunea socială în comunitate.	În pregătire Cerere de finanțare. Documentația tehnico-economică este elaborată la faza PTh + DDE.	€2.068.051,44	PROGRAMUL REGIONAL BUCUREȘTI-ILFOV 2021-2027 PRIORITATEA 7 – O regiune atractivă și incluzivă APELUL DE PROIECTE PR BI P7/7.4&7.5/1/2026	UAT Ștefănești de Jos	2026	2025-2027	OS4. Protejarea mediului ambiant, punerea în valoare a spațiului public, a patrimoniului cultural și a peisajului	
571	Parc Citadel	UAT Tunari	Amenajare parc si dotari	856,852,853	7. Creșterea suprafeței și îmbunătățirea substanțială a calității spațiilor și infrastructurilor verzi.	lucrari incepute	€100.000,00	Buget local, județean	UAT Tunari		2024	OS4. Protejarea mediului ambiant, punerea în valoare a spațiului public, a patrimoniului cultural și a peisajului	
572	Parc Alexandru Ioan Cuza	UAT Tunari	Amenajare parc si dotari	856,852,853	7. Creșterea suprafeței și îmbunătățirea substanțială a calității spațiilor și infrastructurilor verzi.	lucrari incepute	€100.000,00	Buget local, județean	UAT Tunari		2024	OS4. Protejarea mediului ambiant, punerea în valoare a spațiului public, a patrimoniului cultural și a peisajului	
573	Parc Cartierul Tineretului	UAT Tunari	Amenajare parc si dotari	856,852,853	7. Creșterea suprafeței și îmbunătățirea substanțială a calității spațiilor și infrastructurilor verzi.	SF	€200.000,00	Buget local, județean	UAT Tunari		2024	OS4. Protejarea mediului ambiant, punerea în valoare a spațiului public, a patrimoniului cultural și a peisajului	
574	Teren de sport Cartier Tineretului	UAT Tunari	Terenuri de sport	862,887,896	11. Protejarea și valorificarea patrimoniului cultural și stimularea dezvoltării infrastructurilor care contribuie la incluziunea socială în comunitate.	SF	€200.000,00	Buget local	UAT Tunari		2025	OS2. Dezvoltarea capitalului uman în vederea îmbunătățirii ofertei de forță de muncă prin asigurarea accesului cetățenilor la servicii publice de educație, sănătate și asistență socială	
575	Teren de sport Dimieni	UAT Tunari	Terenuri de sport	887,896,857	11. Protejarea și valorificarea patrimoniului cultural și stimularea dezvoltării infrastructurilor care contribuie la incluziunea socială în comunitate.	SF	€100.000,00	Buget local	UAT Tunari		2025	OS2. Dezvoltarea capitalului uman în vederea îmbunătățirii ofertei de forță de muncă prin asigurarea accesului cetățenilor la servicii publice de educație, sănătate și asistență socială	
576	Gradinita Tunari	UAT Tunari	Constructie gradinite	850,887,896	10. Îmbunătățirea accesului la o infrastructură educațională modernă.	fisa proiect	€400.000,00	Buget local, județean	UAT Tunari		2026	OS2. Dezvoltarea capitalului uman în vederea îmbunătățirii ofertei de forță de muncă prin asigurarea accesului cetățenilor la servicii publice de educație, sănătate și asistență socială	
577	Sediul nou primaria Tunari	UAT Tunari	Constructie cladire administrativa	887	Nu e cazul	achizitie in curs	€3.000.000,00	Buget de stat	UAT Tunari		2025	OS6. Întărirea capacității administrative pentru bună guvernare, servicii publice de calitate și cooperare metropolitană	
578	Policlinica Tunari	UAT Tunari	Constructie policlinica	887	Nu e cazul	SF	€500.000,00	Buget local	UAT Tunari		2026	OS2. Dezvoltarea capitalului uman în vederea îmbunătățirii ofertei de forță de muncă prin asigurarea accesului cetățenilor la servicii publice de educație, sănătate și asistență socială	
579	Hala Societatea de Salubrizare	UAT Tunari	Hala parcare utilaje	852,853,855	Nu e cazul	SF	€200.000,00	Buget local, județean	UAT Tunari		2024	O.S.4 - Protejarea mediului ambiant, punerea în valoare a spațiului public, a patrimoniului cultural și a peisajului	
580	Cladire evidenta populatiei	UAT Tunari	Constructie cladire administrativa	907	Nu e cazul	fisa proiect -	€400.000,00	Buget local	UAT Tunari		2025	OS6. Întărirea capacității administrative pentru bună guvernare, servicii publice de calitate și cooperare metropolitană	
581	Parc Gerofest	UAT Tunari	Amenajare parc si dotari	856,852,853	7. Creșterea suprafeței și îmbunătățirea substanțială a calității spațiilor și infrastructurilor verzi.	lucrari incepute	€100.000,00	Buget local, județean	UAT Tunari		2024	OS4. Protejarea mediului ambiant, punerea în valoare a spațiului public, a patrimoniului cultural și a peisajului	
582	Apă-canal Cartier Tineretului, faza 2	UAT Tunari	Proiectul vizează extinderea și finalizarea rețelelor de alimentare cu apă și canalizare în vederea asigurării accesului complet la servicii de utilități publice pentru locuitorii zonei. Investiția presupune realizarea și extinderea rețelelor de distribuție apă potabilă, a sistemului de canalizare menajeră și, după caz, a infrastructurii pentru colectarea apelor pluviale, precum și racordarea gospodăriilor la rețelele existente. Proiectul contribuie la îmbunătățirea condițiilor de trai, protejarea sănătății populației și reducerea impactului asupra mediului, prin gestionarea corespunzătoare a apelor uzate. Inițiativa este complementară altor proiecte din planul de acțiune local, în special celor din domeniul dezvoltării infrastructurii edilitare și urbanizării, susținând dezvoltarea durabilă a zonei și creșterea atractivității pentru locuire și investiții.	552,855	Nu e cazul	fisa proiect - aprobat	€3.600.000,00	Finantare PNI "Anghel Saligny"	UAT Tunari			OS4 - Protejarea mediului ambiant, punerea în valoare a spațiului public, a patrimoniului cultural și a peisajului	
583	Gradinita Dimieni	UAT Tunari	Constructie gradinite	850,887,896	10. Îmbunătățirea accesului la o infrastructură educațională modernă.	fisa proiect	€600.000,00	Buget local, județean	UAT Tunari			OS2. Dezvoltarea capitalului uman în vederea îmbunătățirii ofertei de forță de muncă prin asigurarea accesului cetățenilor la servicii publice de educație, sănătate și asistență socială	
584	Creșă copii Tunari	UAT Tunari	Constructie Cladire cresă	850,851,860	10. Îmbunătățirea accesului la o infrastructură educațională modernă.	fisa proiect	€600.000,00	Buget local, județean	UAT Tunari			OS2. Dezvoltarea capitalului uman în vederea îmbunătățirii ofertei de forță de muncă prin asigurarea accesului cetățenilor la servicii publice de educație, sănătate și asistență socială	
585	Modernizare străzi Tunari	UAT Tunari	Proiectul vizează modernizarea rețelei stradale din comuna Tunari, prin reabilitarea și aducerea la standarde moderne a infrastructurii rutiere, în vederea îmbunătățirii condițiilor de circulație și creșterii siguranței participanților la trafic. Intervențiile includ refacerea structurii rutiere, asfaltarea carosabilului, amenajarea trotuarelor, montarea de borduri și realizarea sistemelor de colectare și evacuare a apelor pluviale. Inițiativa este complementară altor proiecte din planul de acțiune local, în special celor din domeniul mobilității urbane, infrastructurii edilitare și dezvoltării teritoriale, contribuind la creșterea calității vieții, fluidizarea traficului și dezvoltarea durabilă a comunei.	893,895	Nu e cazul	SF	€6.000.000,00	Buget local, județean	UAT Tunari			OS6. Întărirea capacității administrative pentru bună guvernare, servicii publice de calitate și cooperare metropolitană	
586	Apă- canal Dimieni	UAT Tunari	Proiectul vizează extinderea și finalizarea rețelelor de alimentare cu apă și canalizare în vederea asigurării accesului complet la servicii de utilități publice pentru locuitorii zonei. Investiția presupune realizarea și extinderea rețelelor de distribuție apă potabilă, a sistemului de canalizare menajeră și, după caz, a infrastructurii pentru colectarea apelor pluviale, precum și racordarea gospodăriilor la rețelele existente. Proiectul contribuie la îmbunătățirea condițiilor de trai, protejarea sănătății populației și reducerea impactului asupra mediului, prin gestionarea corespunzătoare a apelor uzate. Inițiativa este complementară altor proiecte din planul de acțiune local, în special celor din domeniul dezvoltării infrastructurii edilitare și urbanizării, susținând dezvoltarea durabilă a zonei și creșterea atractivității pentru locuire și investiții.	552,855	Nu e cazul	fisa proiect - aprobat	€3.000.000,00	Finantare PNI "Anghel Saligny"	UAT Tunari			OS4 - Protejarea mediului ambiant, punerea în valoare a spațiului public, a patrimoniului cultural și a peisajului	
587	Casetare canal ANIF - Crângului	UAT Tunari	Proiectul vizează casetarea canalului ANIF din zona Crângului, prin realizarea unei structuri închise care să permită regularizarea și controlul eficient al apelor, precum și valorificarea terenului de deasupra pentru utilizări urbane. Intervenția presupune lucrări de consolidare, acoperire și integrare a canalului în infrastructura locală, asigurând totodată funcționalitatea hidrotehnică a acestuia. Proiectul contribuie la reducerea riscurilor de inundații, îmbunătățirea condițiilor de mediu și creșterea siguranței în zonă, eliminând zonele expuse și potențial periculoase. Inițiativa este complementară altor proiecte din planul de acțiune local, în special celor din domeniul infrastructurii edilitare, mobilității și dezvoltării urbane, permițând amenajarea ulterioară a unor spații verzi, alei sau căi de acces, și susținând dezvoltarea durabilă a zone	855	Nu e cazul	lucrari incepute	€200.000,00	Buget local / fonduri nerambursabile	UAT Tunari			OS4. - Protejarea mediului ambiant, punerea în valoare a spațiului public, a patrimoniului cultural și a peisajului	
588	Amenajare Str Intrarea Bisericii	UAT Tunari	Proiectul vizează modernizarea Str Intrarea Bisericii din comuna Tunari, prin reabilitarea și aducerea la standarde moderne a infrastructurii rutiere, în vederea îmbunătățirii condițiilor de circulație și creșterii siguranței participanților la trafic. Intervențiile includ refacerea structurii rutiere, asfaltarea carosabilului, amenajarea trotuarelor, montarea de borduri și realizarea sistemelor de colectare și evacuare a apelor pluviale. Inițiativa este complementară altor proiecte din planul de acțiune local, în special celor din domeniul mobilității urbane, infrastructurii edilitare și dezvoltării teritoriale, contribuind la creșterea calității vieții, fluidizarea traficului și dezvoltarea durabilă a comunei.	892,894	Nu e cazul	lucrari incepute	€200.000,00	Buget local / fonduri nerambursabile	UAT Tunari			OS6. Întărirea capacității administrative pentru bună guvernare, servicii publice de calitate și cooperare metropolitană	

589	Modernizare iluminat public Tunari	UAT Tunari	Proiectul vizează modernizarea sistemului de iluminat public din comuna Tunari, prin înlocuirea corpurilor de iluminat existente cu soluții eficiente energetic de tip LED, precum și implementarea unor sisteme inteligente de management al iluminatului. Intervențiile includ montarea de lămpi moderne, telegestiune pentru controlul și monitorizarea consumului, precum și optimizarea rețelei existente. Proiectul contribuie la reducerea consumului de energie electrică și a costurilor de operare, creșterea siguranței publice și îmbunătățirea confortului urban pe timpul nopții. Inițiativa este complementară altor proiecte din planul de acțiune local, în special celor din domeniul eficienței energetice, mobilității urbane și digitalizării, susținând dezvoltarea durabilă a comunei și reducerea impactului asupra mediului.	875	Nu e cazul	lucrari incepute	€200.000,00	Buget local / fonduri nerambursabile	UAT Tunari			OS6. Întărirea capacității administrative pentru bună guvernare, servicii publice de calitate și cooperare metropolitană	
590	Amenajare Str Pinului	UAT Tunari	Proiectul vizează modernizarea Str Pinului din comuna Tunari, prin reabilitarea și aducerea la standarde moderne a infrastructurii rutiere, în vederea îmbunătățirii condițiilor de circulație și creșterii siguranței participanților la trafic. Intervențiile includ refacerea structurii rutiere, asfaltarea carosabilului, amenajarea trotuarelor, montarea de borduri și realizarea sistemelor de colectare și evacuare a apelor pluviale. Inițiativa este complementară altor proiecte din planul de acțiune local, în special celor din domeniul mobilității urbane, infrastructurii edilitare și dezvoltării teritoriale, contribuind la creșterea calității vieții, fluidizarea traficului și dezvoltarea durabilă a comunei.	894,896	Nu e cazul	lucrari incepute	€200.000,00	Buget local / fonduri nerambursabile	UAT Tunari			OS6. Întărirea capacității administrative pentru bună guvernare, servicii publice de calitate și cooperare metropolitană	
591	Amenajare Centru medical Tunari	UAT Tunari	Proiectul vizează amenajarea și operaționalizarea unui centru medical în comuna Tunari, prin realizarea sau reabilitarea unui spațiu adecvat desfășurării serviciilor de sănătate. Investiția presupune compartimentarea funcțională a spațiului, dotarea cu echipamente medicale de bază, mobilier specific și asigurarea utilităților necesare, în vederea furnizării de servicii medicale primare și ambulatorii pentru populație. Centrul medical va contribui la îmbunătățirea accesului la servicii de sănătate, reducerea timpilor de deplasare către unități medicale din alte localități și creșterea calității vieții locuitorilor. Proiectul este complementar altor inițiative din planul de acțiune local, în special celor din domeniul sănătății, infrastructurii sociale și dezvoltării comunitare, susținând consolidarea serviciilor publice și dezvoltarea durabilă a comunei.	456	Nu e cazul	SF	€200.000,00	Buget local / fonduri nerambursabile	UAT Tunari			OS2. Dezvoltarea capitalului uman în vederea îmbunătățirii ofertei de forță de muncă prin asigurarea accesului cetățenilor la servicii publice de educație, sănătate și asistență socială	
592	Construire corp de școală P + 1E si sala de sport, sat Sintești, comuna Vidra, județul Ilfov	UAT Vidra sat Sintesti	Proiectul constă în reabilitarea corpului Scoala C2, prin efectuarea de reparatii, finisaje si inlocuirea pardoseilor. Cladirea va avea doua nivele, fiecare cu 5 sali de clasa. De asemenea se va construi o sala de sport cu capacitatea 100 locuri. Terenul va fi unul mutifuntional.	896,850,887	10. Îmbunătățirea accesului la o infrastructură educațională modernă.	Studiu de fezabilitate	€4.000.000,00	Buget local, FRDS	UAT Vidra	2025	2025-2027	OS2. Dezvoltarea capitalului uman în vederea îmbunătățirii ofertei de forță de muncă prin asigurarea accesului cetățenilor la servicii publice de educație, sănătate și asistență socială	
593	Amenajare Piața de Gros și punct de colectare	UAT Vidra sat Cretesti	O piata de gros pentru legumicultorii din zona cu suparafata de 17.164 mp. Acesta va fi un complex cu facilitati pentru depozitare, manipularea si distrubutia legumelor. Vor fi construite hale pentru comercializarea produselor legumicole dar si depozite frigorifice, platforme de livrare, sisteme de iluminat, birouri administrative	876,900,861	Nu e cazul	PUZ, studiu inundabilitate Piata de Gros, certificat de urbanism amenajare punct de colectare, HCL aprobat	€1.200.000,00	Buget local, Agenția pentru Finanțarea Investițiilor Rurale(AFIR)	UAT Vidra	2025	2025-2028	OS1. Susținerea unei dezvoltări economice durabile și a antreprenoriatului în vederea creării de locuri de muncă	
594	Construire sala de sport in comuna Vidra, sat Vidra	UAT Vidra sat Vidra	Sala va avea o fațadă, cu panouri de sticlă pentru a permite luminii naturale să inunde interiorul și un acoperiș cu o structură ușoară, dar rezistentă. Interiorul va fi dominat de un teren de joc generos, marcat pentru mai multe sporturi, precum baschet, volei și handbal. Pardoseala va fi din material special, adaptat pentru absorbția șocurilor și prevenirea accidentelor. Sala va include, de asemenea, vestiare moderne, dotate cu dușuri și spații de depozitare pentru echipamente, precum și grupuri sanitare separate pentru băieți și fete.	876	Nu e cazul	HCL aprobat, PAD Documentantia depusa la CNI, proiectul se afla in lista sinteza	€2.235.000,00	C.N.I	UAT Vidra	2025	2025-2028	OS2. Dezvoltarea capitalului uman în vederea îmbunătățirii ofertei de forță de muncă prin asigurarea accesului cetățenilor la servicii publice de educație, sănătate și asistență socială	
595	Modernizarea bazei sportive comunale	UAT Vidra sat Cretesti	Proiectul propus are ca scop modernizarea și restructurarea bazei sportive din comuna Vidra pentru a oferi facilități sportive moderne și adecvate atât pentru locuitorii comunei, cât și pentru echipa locala. Acest proiect va sprijini dezvoltarea sportului la nivel local, promovând un stil de viață sănătos și activ.Modernizarea vestiarelor, grupurilor sanitare și a spațiilor administrative.Instalarea unui sistem de iluminat nocturn pentru desfășurarea evenimentelor sportive și antrenamentelor pe timp de seară.Crearea unor facilități pentru sporturi adiționale (baschet, tenis, volei).	876	10. Îmbunătățirea accesului la o infrastructură educațională modernă.	Fisa proiect	€370.000,00	Fonduri nerambursabie, buget local, colaborare CJ,C.N.I	UAT Vidra	2025	2025-2027	OS2. Dezvoltarea capitalului uman în vederea îmbunătățirii ofertei de forță de muncă prin asigurarea accesului cetățenilor la servicii publice de educație, sănătate și asistență socială	
596	Construire Centru de Tineret, comuna Vidra	UAT Vidra sat Sintesti	Construirea unui centru de tineret în comuna Vidra va rezolva necesitatea existentei unui spațiu dedicat tinerilor unde aceștia să poată participa la activități educaționale, culturale, sportive și de recreere. Centrul va funcționa ca un hub de dezvoltare personală și socială, oferind oportunități de implicare activă în viața comunității și sprijinind creșterea unei generații mai informate, implicate și creative.Vor fi create săli flexibile, ce pot fi folosite pentru diverse activități, de la workshop-uri și întâlniri la proiecții de filme sau sesiuni de dans.Un spațiu liniștit, cu acces la cărți, reviste și calculatoare, destinat studiului și lecturii.	396	Nu e cazul	Studiu de fezabilitate	€300.000,00	Buget local, AFIR	UAT Vidra	2025	2025-2026	OS2. Dezvoltarea capitalului uman în vederea îmbunătățirii ofertei de forță de muncă prin asigurarea accesului cetățenilor la servicii publice de educație, sănătate și asistență socială	
597	Asfaltare drumuri comunale Vidra	UAT Vidra	Prin acest proiect, comuna Vidra va beneficia de drumuri moderne, care vor spori confortul și siguranța locuitorilor, contribuind la creșterea calității vieții în comunitate.Acesta va include asfaltarea drumurilor principale și secundare din fiecare sat, contribuind la o circulație mai sigură și mai eficientă.	588,893	9. Îmbunătățirea conectivității și accesibilității la TEN-T.	lucrari incepute si nefinalizate	€5.000.000,00	Buget local, fonduri nerambursabile	UAT Vidra	2027	2027-2028	OS5. Îmbunătățirea conectivității teritoriale	
598	Modernizare drumuri sătești în comuna Vidra	UAT Vidra	Prin modernizarea drumurilor din comuna Vidra se urmărește, de asemenea, reducerea timpilor de deplasare și îmbunătățirea conectivității între satele componente și zonele adiacente. O infrastructură rutieră de calitate va spori accesul la servicii publice, cum ar fi educația și sănătatea, și va facilita transportul de mărfuri, sprijinind micii producători locali. De asemenea, proiectul va contribui la creșterea siguranței rutiere prin eliminarea riscurilor asociate cu drumurile neasfaltate, mai ales în condiții meteorologice nefavorabile.	586,587,893,895	9. Îmbunătățirea conectivității și accesibilității la TEN-T.	lucrari incepute si nefinalizate	€14.000.000,00	Buget local, fonduri nerambursabile	UAT Vidra	2027	2027-2028	OS5. Îmbunătățirea conectivității teritoriale	
599	Înființare centru medical	UAT Vidra	Deschiderea unui centru medical în comuna Vidra vizează îmbunătățirea accesului locuitorilor la servicii de îngrijire medicală esențiale, consolidarea sistemului de sănătate local și asigurarea unui mediu sănătos pentru întreaga comunitate. Centrul va oferi o gamă variată de servicii medicale, inclusiv consultații de specialitate, urgențe, tratamente și prevenție, contribuind astfel la creșterea calității vieții în comună.	456	Nu e cazul	Studiu de fezabilitate	€1.900.000,00	Buget local, PNRR	UAT Vidra	2026	2025-2026	OS2. Dezvoltarea capitalului uman în vederea îmbunătățirii ofertei de forță de muncă prin asigurarea accesului cetățenilor la servicii publice de educație, sănătate și asistență socială	
600	Complex Comunitar Integrat – Cultură, Sport și Agrement în comuna Vidra, jud. Ilfov	UAT Vidra	Dezvoltarea unei infrastructuri comunitare moderne, multifuncționale și accesibile pentru activități culturale, educative, sportive și de agrement; contribuie la creșterea calității vieții, incluziune socială și coeziune comunitară	905,872,866	11. Protejarea și valorificarea patrimoniului cultural și stimularea dezvoltării infrastructurilor care contribuie la incluziunea socială în comunitate.	Fișă proiect		Fonduri europene / buget loca	UAT Vidra	2026	2025-2026	OS4. Protejarea mediului ambiant, punerea în valoare a spațiului public, a patrimoniului cultural și a peisajului	
601	Realizare piste de biciclete la nivelul orașului Bragadiru, județul Ilfov, inclusiv înființare pistă de biciclete (tronson Parc de agrement – Strada Cristalului), în vederea depunerii cererii de finanțare în cadrul PRBI – Prioritatea 4/4.3/1/2024 (apel dedicat infrastructurii transportului nemotorizat)	UAT Bragadiru	Acest proiect presupune amenajarea unei rețele de piste de biciclete care să faciliteze mobilitatea alternativă, conectând principalele artere ale orașului cu zonele rezidențiale, spațiile verzi și centrele de interes public. Proiectul include trasarea și marcarea corespunzătoare a pistelor, dotarea cu semnalizare rutieră specifică, precum și integrarea acestora în infrastructura urbană existentă. Scopul este de a încuraja deplasările sustenabile, reducerea traficului și îmbunătățirea calității aerului, oferind locuitorilor o alternativă ecologică și sigură pentru transportul zilnic. Proiectul vizeaza realizarea unei piste de biciclete pe tronsonul Parc de Agrement - Strada Cristalului, in cadrul apelului PR BI Prioritatea 4/4.3/1/2024 dedicat infrastructurii de transport nemotorizat. Pista va conecta zona de agrement cu arterele principale, completand reteaua de mobilitate activa a orasului.	413,884	8. Creșterea mobilității și atractivității utilizării transportului public curat și nemotorizat.	Documentatie tehnico-economica: SF	€5.000.000,00	PR BI 2021-2027	UAT Bragadiru	2026	2026-2029	OS5. Îmbunătățirea conectivității teritoriale	N/A
602	Regenerare spații dintre blocuri la nivelul orașului Bragadiru, județul Ilfov	UAT Bragadiru	Proiectul vizează reamenajarea și modernizarea spațiilor dintre blocuri prin transformarea lor în zone atractive, funcționale și sigure pentru locuitori. Acțiunile includ instalarea de mobilier urban modern (bănci, mese, coșuri de gunoi), amenajarea de spații verzi cu vegetație diversificată, locuri de joacă pentru copii, precum și asigurarea unui iluminat public eficient. Prin acest proiect, se urmărește revitalizarea acestor spații, crearea unor zone de socializare și reducerea sentimentului de izolare urbană, contribuind la creșterea calității vieții locuitorilor. Spațiile reamenajate dintre blocuri devin puncte de întâlnire și relaxare, complementare parcurilor și pădurii urbane, oferind o infrastructură armonizată pentru locuitori.	509,917,919	7. Creșterea suprafeței și îmbunătățirea substanțială a calității spațiilor și infrastructurilor verzi.	FISA PROIECT	€5.000.000,00	PR BI 2021-2028	UAT Bragadiru	2026	2026-2029	OS4. Protejarea mediului ambiant, punerea în valoare a spațiului public, a patrimoniului cultural și a peisajului	N/A
603	Realizare pădure urbană la nivelul orașului Bragadiru, județul Ilfov	UAT Bragadiru	Proiectul urmărește dezvoltarea unei păduri urbane pe un teren disponibil din oraș, cu scopul de a îmbunătăți calitatea mediului și de a oferi locuitorilor un spațiu verde extins pentru relaxare și recreere. Amenajarea va include plantarea unui număr semnificativ de arbori și arbuști pentru creșterea biodiversității, amenajarea de trasee pietonale și piste de biciclete, zone de picnic și alte facilități pentru activități în aer liber. Pădurea urbană va funcționa ca o barieră naturală împotriva poluării și va contribui la reducerea stresului urban, oferind în același timp un refugiu verde pentru comunitate. Pădurea urbană sprijină proiectele de mediu și mobilitate, oferind un cadru natural care completează atât parcul, cât și rețeaua de piste de biciclete.	857,859	7. Creșterea suprafeței și îmbunătățirea substanțială a calității spațiilor și infrastructurilor verzi.	proiect depus	de completat valoarea	PR BI 2021-2027	UAT Bragadiru	2026	2026-2029	OS4. Protejarea mediului ambiant, punerea în valoare a spațiului public, a patrimoniului cultural și a peisajului	N/A
604	Amenajare parc în tarla 14, parcela 79/62, oraș Bragadiru, județul Ilfov – Parc Topaz	UAT Bragadiru	Proiectul vizeaza amenajarea Parcului Topaz in Tarla 14, cu zone de joaca pentru copii, alei pietonale, mobilier urban, iluminat public eficient energetic si plantatii de arbori. Parcul va oferi un spatiu de recreere si socializare in zona rezidentiala, contribuind la extinderea suprafetei verzi a orasului.	397,398,591,853,855	7. Creșterea suprafeței și îmbunătățirea substanțială a calității spațiilor și infrastructurilor verzi.	Documentatie tehnica SF	€2.000.000,00	PR BI 2021-2027/ Buget Local	UAT Bragadiru	2026	2026-2029	OS4. Protejarea mediului ambiant, punerea în valoare a spațiului public, a patrimoniului cultural și a peisajului	N/A
605	Amenajare parc în tarla 25, parcela 107/22/1, oraș Bragadiru, județul Ilfov – Parc Gliei	UAT Bragadiru	Proiectul prevede amenajarea Parcului Gliei in Tarla 25, cu zone verzi, locuri de joaca, echipamente de fitness outdoor, alei si iluminat. Parcul va deservi zona rezidentiala din imprejurimi, oferind spatiu de agrement si contact cu natura pentru locuitorii de toate varstele.	855	7. Creșterea suprafeței și îmbunătățirea substanțială a calității spațiilor și infrastructurilor verzi.	Documentatie tehnica SF	€2.000.000,00	PR BI 2021-2027/ Buget Local	UAT Bragadiru	2026	2026-2029	OS4. Protejarea mediului ambiant, punerea în valoare a spațiului public, a patrimoniului cultural și a peisajului	N/A
606	Amenajare parc pe Strada Gladiolelor, oraș Bragadiru, județul Ilfov	UAT Bragadiru	Proiectul vizeaza amenajarea unui parc pe Strada Gladiolelor, cu zone de relaxare, alei pietonale, mobilier urban, loc de joaca si vegetatie decorativa. Parcul va contribui la cresterea calitatii mediului urban si la imbunatatirea calitatii vietii in zona rezidentiala.	591,855	7. Creșterea suprafeței și îmbunătățirea substanțială a calității spațiilor și infrastructurilor verzi.	Documentatie tehnica SF	€1.500.000,00	PR BI 2021-2027/ Buget Local	UAT Bragadiru	2026	2026-2029	OS4. Protejarea mediului ambiant, punerea în valoare a spațiului public, a patrimoniului cultural și a peisajului	N/A
607	Regenerarea scuarurilor din cartiere la nivelul orașului Bragadiru, județul Ilfov	UAT Bragadiru	Proiectul vizeaza regenerarea si modernizarea scuarurilor din cartierele orasului Bragadiru, prin reamenajarea spatiilor verzi de mici dimensiuni aflate la intersectii, pe aliniamentele stradale si in zonele rezidentiale. Interventiile includ plantarea de arbori si arbusti ornamentali, instalarea de mobilier urban (banci, cosuri, jardiniere), amenajarea aleilor pietonale, modernizarea iluminatului public si crearea de micro-zone de relaxare. Proiectul contribuie la imbunatatirea aspectului urban general, la cresterea suprafetei verzi a orasului si la consolidarea identitatii vizuale a cartierelor, complementand proiectele de parcuri si spatii dintre blocuri.	509,590,591,919	7. Creșterea suprafeței și îmbunătățirea substanțială a calității spațiilor și infrastructurilor verzi.	Fisa de proiect	€3.000.000,00	PR BI 2021-2027/ Buget Local	UAT Bragadiru	2026	2026-2029	OS4. Protejarea mediului ambiant, punerea în valoare a spațiului public, a patrimoniului cultural și a peisajului	N/A
608	Ansamblu cultural pe Strada Cactusului	UAT Bragadiru	Proiectul prevede realizarea unui ansamblu cultural pe Strada Cactusului, cu spatii dedicate spectacolelor, expozitiilor, atelierelor creative si evenimentelor comunitare. Ansamblul va deveni un pol cultural al orasului, contribuind la valorificarea identitatii locale si la cresterea coeziunii sociale.	909	11. Protejarea și valorificarea patrimoniului cultural și stimularea dezvoltării infrastructurilor care contribuie la incluziunea socială în comunitate.	Documentatie tehnica SF	€4.000.000,00	PR BI 2021-2027/ Buget Local	UAT Bragadiru	2026	2026-2029	OS4. Protejarea mediului ambiant, punerea în valoare a spațiului public, a patrimoniului cultural și a peisajului	N/A
609	Construire și dotare casă de cultură prin desființarea construcției C1, oraș Bragadiru, județul Ilfov	UAT Bragadiru	Proiectul prevede construirea si dotarea unei case de cultura noi, prin desfiintarea constructiei existente C1, pe un amplasament central al orasului. Casa de cultura va include sala de spectacole, spatii pentru ateliere, biblioteca si sali de expozitii, devenind centrul cultural al comunitatii.	596,909	11. Protejarea și valorificarea patrimoniului cultural și stimularea dezvoltării infrastructurilor care contribuie la incluziunea socială în comunitate.	Documentatie tehnica SF	€5.000.000,00	PR BI 2021-2027/ Buget Local	UAT Bragadiru	2026	2026-2029	OS4. Protejarea mediului ambiant, punerea în valoare a spațiului public, a patrimoniului cultural și a peisajului	N/A

610	Construire centru cultural la nivelul orașului Bragadiru, județul Ilfov	UAT Bragadiru	Proiectul constă în realizarea unui centru cultural modern, care să devină un hub pentru activități culturale, educaționale și sociale. Clădirea va fi dotată cu săli multifuncționale pentru spectacole, expoziții, conferințe și ateliere, având totodată spații destinate bibliotecii, sălilor de lectură și activităților pentru tineret. Centrul cultural va servi ca un punct de referință pentru comunitate, promovând identitatea locală, stimulând creativitatea și coeziunea socială. Prin acest proiect, orașul Bragadiru își va consolida oferta culturală și va contribui la îmbogățirea vieții sociale a locuitorilor. Centrul cultural funcționează ca un catalizator al coeziunii sociale, completând spațiile de recreere și oferind un context educațional și cultural.	596,909	11. Protejarea și valorificarea patrimoniului cultural și stimularea dezvoltării infrastructurilor care contribuie la incluziunea socială în comunitate.	Documentatie tehnico-economica: SF	€9.140.000,00	PR BI 2021-2027	UAT Bragadiru	2026	2026-2029	OS4. Protejarea mediului ambiant, punerea în valoare a spațiului public, a patrimoniului cultural și a peisajului	N/A
611	Regenerare zonă urbană Ghidiceni la nivelul orașului Bragadiru, județul Ilfov	UAT Bragadiru	Crearea unui spațiu verde multifuncțional pentru comunitatea din UAT Bragadiru Context și justificare: Zona vizată de proiect se află într-o stare de subutilizare, lipsită de amenajări care să permită utilizarea optimă a spațiului de către comunitate. Lipsa spațiilor verzi și a facilităților pentru activități recreative și culturale afectează calitatea vieții locuitorilor, reduce interacțiunea socială și oportunitățile de petrecere a timpului liber în mod sănătos. Proiectul propus se aliniază obiectivelor POR privind regenerarea urbană durabilă, prin revitalizarea unei zone urbane degradate și transformarea acesteia într-un spațiu public funcțional, verde și atractiv. Obiective specifice: Crearea unui spațiu verde urban pe strada Ghidiceni, prin amenajarea de zone plantate, alei pietonale și mobilier urban modern. Dezvoltarea de facilități pentru activități recreative și sportive, inclusiv zone de fitness în aer liber și terenuri multifuncționale. Stimularea coeziunii sociale și culturale prin amenajarea unui spațiu destinat evenimentelor culturale și activităților comunitare. Creșterea atractivității și siguranței zonei, prin modernizarea iluminatului public și îmbunătățirea accesibilității pentru toate categoriile de utilizatori (inclusiv persoane cu mobilitate redusă). Activități principale: Proiectare tehnică și obținerea avizelor Lucrări de amenajare peisagistică și infrastructură pietonală Instalarea de mobilier urban și echipamente sportive Montarea sistemului de iluminat modern și eficient energetic Crearea unui spațiu multifuncțional pentru evenimente culturale și sociale Rezultate așteptate: Suprafață totală de spațiu verde reamenajată: X mp Număr de facilități sportive create: X Număr estimat de participanți la activități sociale și culturale: X persoane/an Reducerea suprafețelor neamenajate și creșterea atractivității zonei pentru cel puțin X% din locuitori Impact: Proiectul va contribui la:	590,591,595,596,917,919	7. Creșterea suprafeței și îmbunătățirea substanțială a calității spațiilor și infrastructurilor verzi.	Fisa de proiect	10.000.000	PR BI 2021-2027	UAT Bragadiru	2026	2026-2029	OS4. Protejarea mediului ambiant, punerea în valoare a spațiului public, a patrimoniului cultural și a peisajului	N/A
612	Râul Ciorogârla – coridor verde-albastru pentru comunități urbane reziliente, la nivelul orașului Bragadiru, județul Ilfov	UAT Bragadiru	Proiectul se va realiza in parteneriat cu UAT-urile Ciorogarla, Magurele si Jilava. Râul Ciorogârla prezintă probleme de poluare, albie degradată, zone de risc de inundații și spații neutilizate. Proiectul răspunde nevoii de: • reducere a riscului de inundații • reconectare a comunităților la spațiile verzi și albastre • îmbunătățire a calității aerului și a biodiversității • creștere a atractivității locale și a valorii terenurilor Indicatori: km de albie renaturată, suprafață de spații verzi create, km piste biciclete, număr participanți la consultări, creșterea numărului de vizitatori. Astfel, se va crea un coridor verde albastru multifuncțional de-a lungul râului Ciorogârla, se va reduce riscul de inundații prin lucrări de regularizare ecologică și renaturare a malurilor, se va crearea de piste de biciclete și trasee pietonale integrate cu spații de recreere, va crește biodiversitatea și conectarea habitatelor prin plantări de arbori și arbuști si va rește atractivitatea zonei și îmbunătățirea calității vieții pentru populație.	590,591,852	7. Creșterea suprafeței și îmbunătățirea substanțială a calității spațiilor și infrastructurilor verzi.	Fisa de proiect	10.000.000	PR BI 2021-2027	UAT Bragadiru	2026	2026-2029	OS4. Protejarea mediului ambiant, punerea în valoare a spațiului public, a patrimoniului cultural și a peisajului	N/A
613	Proiect integrat de revitalizare socio-economică a zonelor marginalizate la nivelul orașului Bragadiru, județul Ilfov	UAT Bragadiru	Proiectul integrat de revitalizare socio-economică a zonelor marginalizate din Orașul Bragadiru urmărește îmbunătățirea condițiilor de viață pentru comunitățile vulnerabile prin intervenții coordonate asupra infrastructurii, serviciilor publice și spațiilor urbane. Investiția vizează modernizarea zonelor degradate, crearea de spații publice funcționale, dezvoltarea infrastructurii de utilități și extinderea accesului la servicii educaționale, culturale și sociale. Intervențiile sunt completate de măsuri soft de incluziune și sprijin comunitar, cu accent pe integrarea socio-economică, ocupare și formare. Proiectul contribuie la reducerea disparităților teritoriale, creșterea siguranței urbane, stimularea coeziunii comunitare și dezvoltarea sustenabilă a cartierelor aflate în risc. Printr-o abordare integrată, Bragadiru își consolidează capacitatea de a oferi un mediu urban echitabil, atractiv și incluziv pentru toți locuitorii.	918,920	11. Protejarea și valorificarea patrimoniului cultural și stimularea dezvoltării infrastructurilor care contribuie la incluziunea socială în comunitate.	Fisa de proiect	15.000.000	PR BI 2021-2027	UAT Bragadiru	2026	2026-2029	OT7. Promovarea incluziunii sociale, a egalității de șanse și a diversității	N/A
614	Proiecte de creștere a rezilienței la riscurile de mediu și schimbări climatice la nivelul orașului Bragadiru, județul Ilfov	UAT Bragadiru	Proiectele de creștere a rezilienței la riscurile de mediu și schimbările climatice urmăresc adaptarea orașului la fenomene extreme și îmbunătățirea calității mediului. Acestea pot include modernizarea sistemelor de colectare a apelor pluviale, extinderea spațiilor verzi, utilizarea surselor regenerabile de energie, creșterea eficienței energetice a clădirilor publice și promovarea transportului nepoluant. Prin Planul Național Social pentru Climă, se pot finanța intervenții care reduc emisiile de carbon, protejează sănătatea populației și contribuie la o dezvoltare urbană durabilă și sigură în fața efectelor climatice tot mai accentuate.	591,600,602,856	7. Creșterea suprafeței și îmbunătățirea substanțială a calității spațiilor și infrastructurilor verzi.	Fisa de proiect	10.000.000	**- PR BI – Prioritate 3 - PDD – Prioritate 2, Prioritate 3 - PNCPIS – Subprogram Lucrări în primă urgență - AFM - Program educația și conștientizarea publicului privind protecția mediului - LIFE – Subprograme Natură și biordiversitate, Atenuare și adaptare schimbări climatice - Orizont Europa – Misiuni climă, sol, apă - Interreg Europa – Europa mai verde - Interreg Dunărea – Regiune a Dunării mai verde - Granturile SEE & Norvegiene – Domeniu prioritar tranziție verde - Inițiativa Urbană Europeană - Facilitatea NEB, - - Bugetul local - Alte surse de finanțare (ex. finanțări private, PPP)" Planul Național Social pentru Clima	UAT Bragadiru	2026	2026-2029	OT8. Gestiunea riscurilor și combaterea schimbărilor climatice	N/A
615	Introducerea și dezvoltarea serviciilor de tren urban și metropolitan București–Ilfov la nivelul orașului Bragadiru	UAT Bragadiru	Proiectul „Introducerea și, ulterior, dezvoltarea serviciilor de tren urban și metropolitan București – Ilfov, la nivelul orașului Bragadiru" urmărește conectarea orașului la rețeaua de transport feroviar urban, asigurând legături rapide și sustenabile cu Bucureștiul și localitățile din sudul zonei metropolitan Investiția vizează înființarea unui nou punct de oprire în zona Bragadiru, modernizarea infrastructurii feroviare și integrarea cu transportul rutier, prin dotarea cu parcări de transfer (tip P&R și B&R), și cu transportul public. Inițiativa este coordonată de Asociația de Dezvoltare Intercomunitară pentru Transport Public București–Ilfov (TPBI) și vizează realizarea unui serviciu de transport modern, nepoluant, integrat cu celelalte moduri de mobilitate urbană, contribuind la reducerea traficului rutier, scăderea poluării și îmbunătățirea mobilității la nivel local.	606,607,608,609,883,885	8. Creșterea mobilității și atractivității utilizării transportului public curat și nemotorizat.	necunoscut	Necunoscut	PT 2021–2027/ Buget de stat, regionale si locale	UAT Bragadiru	necunoscut	2026-2029	OS5. Îmbunătățirea conectivității teritoriale	N/A
616	Realizarea pasajului pe DN6 (km 9+200) la intersecția cu Strada Cristalului (zona Strada Smârdan), oraș Bragadiru	UAT Bragadiru	Proiectul „Pasaj rutier pe DN 6 (km 9+200) – intersecție cu Strada Cristalului, zona Strada Smârdan, orașul Bragadiru" are ca scop fluidizarea traficului rutier pe una dintre cele mai aglomerate artere de acces către Capitală. Investiția prevede realizarea unui pasaj denivelat care va elimina punctul de conflict între traficul local și cel de tranzit, reducând semnificativ timpii de deplasare și riscul de accidente. Proiectul contribuie la îmbunătățirea mobilității urbane, la creșterea siguranței rutiere și la dezvoltarea durabilă a zonei sud-vestice a Bucureștiului. Lucrările vor fi realizate conform standardelor moderne de infrastructură, cu integrarea iluminatului eficient energetic și a soluțiilor pentru scurgerea apelor pluviale.	586,587,894	9. Îmbunătățirea conectivității și accesibilității la TEN-T.	necunoscut	Necunoscut	Fonduri europene și de Banca Europeană de Investiții (BEI)	UAT Bragadiru	necunoscut	2026-2029	OS5. Îmbunătățirea conectivității teritoriale	N/A
617	Proiecte de regenerare urbană pentru creșterea atractivității economice și tranziția verde la nivelul orașului Bragadiru, județul Ilfov	UAT Bragadiru	Proiectul vizează implementarea unor intervenții integrate de regenerare urbană pentru creșterea atractivității economice, accelerarea tranziției verzi și consolidarea rezilienței climatice în Bragadiru. Investițiile includ modernizarea spațiilor publice, extinderea zonelor verzi, reconversia terenurilor degradate și soluții de locuire incluzivă, în conformitate cu principiile NEB. Proiectul contribuie direct la îmbunătățirea calității vieții și la dezvoltarea unui oraș sustenabil, competitiv și orientat către comunitate.	601,602,603,604,920	11. Protejarea și valorificarea patrimoniului cultural și stimularea dezvoltării infrastructurilor care contribuie la incluziunea socială în comunitate.	Fisa de proiect	15.000.000	la surse de finanțare sa fie asta - PR BI – Prioritate 7, Prioritate 2, Prioritate 3, Prioritate 4 - PDD – Prioritate 2 - PNCIPS – Subprogramele Așezăminte culturale, Săli de cinema, Alte obiective de interes public sau social în domeniul construcțiilor - PNR – Restaurare monumente istorice - Timbrul monumentelor instorice - Inițiativa Urbană Europeană - Facilitatea NEB - Life – Subprogramele Natură și biodiversitate, Adaptare la schimbările climatice - Orizont Europa – Misiunile pentru climă - Interreg Europa – Europa mai verde - Interreg Dunărea – Regiune a Dunării mai verde - Bugetul local - Alte surse de finanțare (ex. fonduri private, PPP, alte finanțări în funcție de	UAT Bragadiru	2026	2026-2029	OS4. Protejarea mediului ambiant, punerea în valoare a spațiului public, a patrimoniului cultural și a peisajului	N/A
618	Extindere linie de tramvai în sit propriu pe Șoseaua Alexandriei până la Centura București (linia 32 – regim LRT)	UAT Bragadiru	„Extindere linie de tramvai în sit propriu pe Șoseaua Alexandriei până la Centura București (Linia 32 – regim LRT)" urmărește conectarea Municipiului București cu orașul Bragadiru printr-o infrastructură modernizată de transport public de mare capacitate. Investiția presupune prelungirea liniei de tramvai 32 pe un coridor dedicat (tip LRT), care va asigura o legătură rapidă, predictibilă și sustenabilă între zonele dens populate din sud-vestul Bucureștiului și localitățile din Ilfov. Proiectul contribuie la reducerea traficului rutier de pe Șoseaua Alexandriei și de la intrarea în oraș, scăderea emisiilor poluante și îmbunătățirea mobilității pentru locuitori. Realizarea liniei în sit propriu va crește viteza comercială și atractivitatea transportului public, facilitând integrarea cu rețeaua urbană și metropolitană. Implementarea se va realiza prin parteneriat între PMB și Primăria Orașului Bragadiru	604,606,610	8. Creșterea mobilității și atractivității utilizării transportului public curat și nemotorizat.	Idee / PMUD TP 41	€38.675.000,00	PR BI 2021-2027	UAT Bragadiru	în proces implementare	2025-2029	OS5. Îmbunătățirea conectivității teritoriale	N/A

619	Extinderea rețelei de tramvai pe traseul Depoul Alexandria – Bragadiru (linia 32)	UAT Bragadiru	Proiectul „Extinderea rețelei de tramvai pe traseul Depoul Alexandria – Bragadiru (Linia 32)” urmărește creșterea capacității și eficienței transportului public în zona de sud-vest a Municipiului București, prin modernizarea și prelungirea infrastructurii aferente liniei de tramvai 32. Investiția vizează asigurarea unui traseu continuu, rapid și fiabil între Depoul Alexandria, cartierele adiacente din Sectorul 5 și orașul Bragadiru, facilitând conectarea fluxurilor de călători la rețeaua urbană și metropolitană de mobilitate. Proiectul va contribui semnificativ la reducerea traficului rutier pe Șoseaua Alexandriei și în zona de acces către Capitală, scăderea emisiilor poluante și creșterea atractivității transportului public de mare capacitate. Implementarea se va realiza prin parteneriat între PMB, Primăria Orașului Bragadiru și Sectorul 5	603,606,608	8. Creșterea mobilității și atractivității utilizării transportului public curat și nemotorizat.	idee / PMUD TP 127	€160.000.000,00	PR BI 2021-2027	UAT Bragadiru	in proces implementare	2025-2029	OS5. Îmbunătățirea conectivității teritoriale	N/A
620	Centru multifuncțional Parchet – Strada Cactusului	UAT Bragadiru	Proiectul vizeaza construirea unui centru multifunctional pe Strada Cactusului, destinat activitatilor comunitare, sportive si culturale. Cladirea va include sali polivalente, spatii pentru ateliere, birouri administrative si facilitati pentru evenimente. Investitia raspunde nevoii de spatii comunitare in zonele rezidentiale dens populate.	909	11. Protejarea și valorificarea patrimoniului cultural și stimularea dezvoltării infrastructurilor care contribuie la incluziunea socială în comunitate.	Documentatie tehnica SF	€3.000.000,00	PR BI 2021-2027/ Buget Local/ CNI	UAT Bragadiru	2026	2026-2029	OS3. Îmbunătățirea infrastructurii de bază pentru locuire și pentru dezvoltarea de activități economice	N/A
621	Centru multifuncțional și birouri pe Strada Jadului	UAT Bragadiru	Proiectul vizeaza construirea unui centru multifunctional si de birouri pe Strada Jadului, destinat gazdui servicii publice, spatii de co-working, birouri pentru IMM-uri locale si sali de conferinte. Investitia sprijina dezvoltarea economica locala si modernizarea serviciilor administrative.	401	11. Protejarea și valorificarea patrimoniului cultural și stimularea dezvoltării infrastructurilor care contribuie la incluziunea socială în comunitate.	Documentatie tehnica SF	€5.000.000,00	PR BI 2021-2027/ Buget Local	UAT Bragadiru	2026	2026-2029	OS3. Îmbunătățirea infrastructurii de bază pentru locuire și pentru dezvoltarea de activități economice	N/A
622	Complex multifuncțional la nivelul orașului Bragadiru, județul Ilfov	UAT Bragadiru	Proiectul vizeaza realizarea unui complex multifunctional modern la nivelul Orasului Bragadiru, care sa integreze spatii pentru activitati sportive, culturale, educationale si comunitare intr-o singura locatie. Complexul va include sali polivalente pentru sport si evenimente, spatii de conferinta, zone de co-working, birouri pentru servicii publice si facilitati pentru activitati recreative. Investitia raspunde nevoii comunitatii de infrastructura publica multifunctionala, adaptata cresterii demografice accelerate, si completeaza celelalte proiecte culturale si sociale din planul de actiune, oferind un spatiu integrat care reduce nevoia de deplasare catre Bucuresti.	601,603,605,607,918,920	11. Protejarea și valorificarea patrimoniului cultural și stimularea dezvoltării infrastructurilor care contribuie la incluziunea socială în comunitate.	Fisa de proiect	€8.000.000,00	PR BI 2021-2027/ Buget Local	UAT Bragadiru	2026	2026-2029	OS3. Îmbunătățirea infrastructurii de bază pentru locuire și pentru dezvoltarea de activități economice	N/A
623	Modernizare și extindere rețea rutieră în orașul Bragadiru	UAT Bragadiru	Proiectul propune modernizarea si extinderea retelei rutiere a orasului Bragadiru, incluzand largirea si asfaltarea strazilor existente, realizarea de trotuare si alei pietonale, modernizarea intersectiilor si instalarea de semnalizare rutiera inteligenta. Investitia raspunde cresterii demografice accelerate si nevoii de fluidizare a traficului.	604,606,894	9. Îmbunătățirea conectivității și accesibilității la TEN-T.	Documentatie tehnica SF	€20.000.000,00	PR BI 2021-2027/ Buget Local/ PT 2021-2027	UAT Bragadiru	2026	2026-2029	OS3. Îmbunătățirea infrastructurii de bază pentru locuire și pentru dezvoltarea de activități economice	N/A
624	Extindere rețea publică de apă potabilă și canalizare menajeră în orașul Bragadiru, județul Ilfov (loturile 3 și 4)	UAT Bragadiru	Proiectul prevede extinderea retelei publice de apa potabila si canalizare menajera in zonele deficitare ale orasului (Loturile 3 si 4). Investitia include realizarea de conducte de distributie, racorduri, statii de pompare si retea de canalizare, raspunzand cresterii demografice si nevoii de acoperire integrala a orasului cu utilitati.	878,889,893	7. Creșterea suprafeței și îmbunătățirea substanțială a calității spațiilor și infrastructurilor verzi.	Documentatie tehnica SF	€12.000.000,00	PR BI 2021-2027/ Buget Local/ POIM	UAT Bragadiru	2026	2026-2029	OS3. Îmbunătățirea infrastructurii de bază pentru locuire și pentru dezvoltarea de activități economice	N/A
625	Construirea unei infrastructuri noi pentru învățământul preșcolar – grădiniță și creșă cu program prelungit și dotarea acestora, Strada Cactusului, oraș Bragadiru, județul Ilfov	UAT Bragadiru	Proiectul vizeaza construirea unei gradinite si crese cu program prelungit pe Strada Cactusului, dotata cu spatii moderne de invatare si joaca, zone exterioare amenajate si facilitati pentru copiii cu nevoi speciale. Investitia raspunde deficitului de locuri in invatamantul prescolar generat de cresterea demografica accelerata.	471,614,616	10. Îmbunătățirea accesului la o infrastructură educațională modernă.	Documentatie tehnica SF (depus)	€3.000.000,00	PR BI 2021-2027/ Buget Local	UAT Bragadiru	2026	2026-2029	OS2. Dezvoltarea capitalului uman în vederea îmbunătățirii ofertei de forță de muncă prin asigurarea accesului cetățenilor la servicii publice de educație, sănătate și asistență socială	N/A
626	Extindere grădiniță pe Strada Grivitei, oraș Bragadiru, județul Ilfov	UAT Bragadiru	Proiectul prevede extinderea gradinitei de pe Strada Grivitei, prin adaugarea de spatii noi de invatare, zone de joaca interioare si exterioare si dotarea cu mobilier si echipamente educative moderne. Extinderea raspunde cresterii numarului de copii prescolari si deficitului de locuri in unitatile existente.	614,616	10. Îmbunătățirea accesului la o infrastructură educațională modernă.	Documentatie tehnica SF(depus)	€1.500.000,00	PR BI 2021-2027/ Buget Local	UAT Bragadiru	2026	2026-2029	OS2 - Dezvoltarea capitalului uman în vederea îmbunătățirii ofertei de forță de muncă prin asigurarea accesului cetățenilor la servicii publice de educație, sănătate și asistență socială	N/A
627	Construire dispensar medical uman, Șoseaua Alexandriei nr. 227, oraș Bragadiru, județul Ilfov	UAT Bragadiru	Proiectul prevede construirea unui dispensar medical uman pe Soseaua Alexandriei nr. 227, dotat cu cabinete de medicina de familie, cabinete de specialitate, laborator de analize si spatii de asteptare moderne. Dispensarul va deservi populatia in crestere a orasului, reducand dependenta de unitatile medicale din Bucuresti.	897,879,891	Nu e cazul	Documentatie tehnica SF	€2.000.000,00	PR BI 2021-2027/ Buget Local	UAT Bragadiru	2026	2026-2029	OS2. Dezvoltarea capitalului uman în vederea îmbunătățirii ofertei de forță de muncă prin asigurarea accesului cetățenilor la servicii publice de educație, sănătate și asistență socială	N/A
628	Dezvoltarea capacității de stocare a energiei electrice	UAT Bragadiru	Proiectul vizeaza dezvoltarea capacitatii de stocare a energiei electrice prin instalarea de sisteme de baterii de mare capacitate, cuplate cu surse regenerabile. Investitia sprijina tranzitia energetica verde, reduce costurile cu energia pentru serviciile publice si creste rezilienta energetica a orasului.	602,604	5. Creșterea eficienței energetice în sectorul clădirilor la nivel regional.	Documentatie tehnica SF	€3.000.000,00	Fondul de Modernizare/ AFM/ Buget Local	UAT Bragadiru	2026	2026-2029	OT8. Gestiunea riscurilor și combaterea schimbărilor climatice	N/A
629	Construire 5 pasaje pietonale subterane pe DN6 în orașul Bragadiru, județul Ilfov	UAT Bragadiru	Proiectul vizeaza construirea a 5 pasaje pietonale subterane pe DN6 in orasul Bragadiru, pentru asigurarea traversarii in siguranta a arterel nationale de catre pietoni. Pasajele vor include rampe de acces, iluminat, supraveghere video si ventilatie, contribuind la cresterea sigurantei rutiere si la reducerea accidentelor pe DN6.	604,606,611,613,894	8. Creșterea mobilității și atractivității utilizării transportului public curat și nemotorizat.	Documentatie tehnica SF	€8.000.000,00	PR BI 2021-2027/ Buget Local/ PT 2021-2027	UAT Bragadiru	2026	2026-2029	OS2. Dezvoltarea capitalului uman în vederea îmbunătățirii ofertei de forță de muncă prin asigurarea accesului cetățenilor la servicii publice de educație, sănătate și asistență socială	N/A
630	Înființare bazin de înot la nivelul orașului Bragadiru, județul Ilfov	UAT Bragadiru	Proiectul vizeaza infiintarea unui bazin de inot acoperit, dotat cu facilitati moderne pentru antrenamente, competitii si activitati recreative. Investitia va include vestiare, zone de incalzire, tribune si solutii de eficienta energetica. Bazinul va deservi atat sportivii, cat si locuitorii de toate varstele.	875	11. Protejarea și valorificarea patrimoniului cultural și stimularea dezvoltării infrastructurilor care contribuie la incluziunea socială în comunitate.	Fisa de proiect	€4.000.000,00	PR BI 2021-2027/ Buget Local	UAT Bragadiru	2026	2026-2029	OS2. Dezvoltarea capitalului uman în vederea îmbunătățirii ofertei de forță de muncă prin asigurarea accesului cetățenilor la servicii publice de educație, sănătate și asistență socială	N/A
631	Realizare locuințe sociale	UAT Bragadiru	Proiectul vizeaza construirea de locuinte pentru tineri prin Programul ANL pe raza Orasului Bragadiru, in vederea asigurarii accesului la locuinte accesibile pentru tinerii si familiile cu venituri medii si reduse. Investitia include realizarea de blocuri de locuinte cu regim mic de inaltime, dotate cu utilitati complete, parcari, spatii verzi amenajate si locuri de joaca. Proiectul raspunde presiunii demografice din zona periurbana a Bucurestiului si contribuie la reducerea exodului tinerilor, la incluziunea sociala si la dezvoltarea echilibrata a orasului, complementand interventiile de regenerare urbana si revitalizare a zonelor marginalizate.	601,603	11. Protejarea și valorificarea patrimoniului cultural și stimularea dezvoltării infrastructurilor care contribuie la incluziunea socială în comunitate.	depuse	€10.000.000,00	depuse	ANL/ Buget de stat/ Buget Local	2026	2026-2029	OT7. Promovarea incluziunii sociale, a egalității de șanse și a diversității	N/A
632	Asigurarea accesului la educație a elevilor din județul Ilfov prin achiziția de microbuze școlare	UAT Buftea	Achizitie de microbuze scolare in vederea imbunatatirii accesului la educatie a copiilor din oras	898,884,923	10. Îmbunătățirea accesului la o infrastructură educațională modernă.	Fisa proiect/ depus pe PNRR (in evaluare)	€400.000,00	PNRR (Componenta C15 - Educație)	U.A.T. Oraș Buftea	2023	24 luni	OS1. Dezvoltarea și modernizarea infrastructurii școlare din Buftea cu realizarea de investiții pentru dotarea adecvată a unităților de învățământ, inclusiv din perspectiva digitalizării	
633	Construire Scoala gimnazială nr. 4 Buftea	UAT Buftea	Construirea unei infrastructuri noi, respectiv o școală, în cartierul Buciumeni	850,864,865	10. Îmbunătățirea accesului la o infrastructură educațională modernă.	Fisa proiect (certificat de urbanism emis, documentatii pentru avize)	€2.500.000,00	Proiectul Proiectul Școli mai Sigure, Incluzive și Sustenabile implementat de Guvernul României prin Ministerul Educației și Unitatea de Management de Proiect pentru Modernizarea Rețelei Școlare și Universitare (UMPMRSU) cu sprijin financiar din partea Băncii Mondiale	U.A.T. Oraș Buftea	2025	24 luni	OS1. Dezvoltarea și modernizarea infrastructurii școlare din Buftea cu realizarea de investiții pentru dotarea adecvată a unităților de învățământ, inclusiv din perspectiva digitalizării	
634	Dezvoltarea competențelor digitale ale cadrelor didactice și ale elevilor prin adaptarea curriculumului pentru învățarea în mediul virtual	UAT Buftea	Dobandirea de noi competențe-TIC, de către cadrele didactice și elevi vederea adaptarea curriculumului la învățarea în mediul virtual	883,910,896	10. Îmbunătățirea accesului la o infrastructură educațională modernă.	Fisa proiect	€500.000,00	PNRR Componenta 2, II.2 O Românie Educată - Digitalizarea educației)	U.A.T. Oraș Buftea	2025	12 luni	OS2. Sprijinirea dobândirii de noi competențe de către cadrele didactice și elevi și îmbunătățirea condițiilor educaționale prin introducerea de programe și măsuri adaptate nivelului de studii	
635	Programe after-school pentru elevii din ciclurile primar-gimnazial	UAT Buftea	Introducerea de programe after-school pentru elevii din ciclurile primar-gimnazial	851	10. Îmbunătățirea accesului la o infrastructură educațională modernă.	Fisa proiect	€500.000,00	POIDS - PNRR (pilon IV, Politici pentru generația următoare, copii și tineri, componenta VI.1 O Românie Educată	U.A.T. Oraș Buftea	2025-2026	24 luni	OS2. Sprijinirea dobândirii de noi competențe de către cadrele didactice și elevi și îmbunătățirea condițiilor educaționale prin introducerea de programe și măsuri adaptate nivelului de studii	
636	„Burse punte” si alte facilitati in vederea reducerii abandonului scolar si dezvoltarii mecanismului de avertizare timpurie in educatie-MATE	UAT Buftea	Reducerea abandonului școlar prin acordarea unor „burse punte” la trecerea de la gimnaziu la liceu și alinierea la demersurile naționale de dezvoltare a unui mecanism de avertizare timpurie în educație (MATE)	876	Nu e cazul	Fisa proiect	€675.000,00	POIDS - PNRR (pilon IV, Politici pentru generația următoare, copii și tineri, componenta VI.1 O Românie Educată	U.A.T. Oraș Buftea	2026	24 luni	OS2. Sprijinirea dobândirii de noi competențe de către cadrele didactice și elevi și îmbunătățirea condițiilor educaționale prin introducerea de programe și măsuri adaptate nivelului de studii	
637	Construire si dotare dispensar medical Cartier Tineri	UAT Buftea	Îmbunătățirea accesului la servicii de calitate în sanatate.	627	Nu e cazul	Proiect tip (Ordin MLPDA nr. 2363/2022)	€1.500.000,00	C.N.I (Ordin MLPDA nr. 2363 / 08.09.2022)	U.A.T. Oraș Buftea	2025-2026	36 luni	OS3. Creșterea calității actului medical și îmbunătățirea accesului cetățenilor din Buftea la servicii medicale diversificate, inclusiv prin valorificarea facilităților de digitalizare	
638	Dotarea unor cabinete medicale din Buftea cu aparatură de screening, diagnostic precoce și monitorizare a pacienților cronici	UAT Buftea	Dotarea unor cabinete medicale din Buftea cu aparatură de screening, diagnostic precoce și monitorizare a pacienților cronici	627	Nu e cazul	Fisa proiect	€300.000,00	PNRR Componenta 1, V.1 - Fondul pentru spitale. Creșterea accesului la sănătate)	U.A.T. Oraș Buftea	2026	24 luni	OS3. Creșterea calității actului medical și îmbunătățirea accesului cetățenilor din Buftea la servicii medicale diversificate, inclusiv prin valorificarea facilităților de digitalizare	
639	Centru de primiri urgente	UAT Buftea	Construirea unei infrastructuri noi, respectiv un centru de primiri urgențe în cadrul spitalului din orașul Buftea	879,891,897	Nu e cazul	Fisa proiect	€2.500.000,00	Programul Sănătate 2021-2027, buget local	U.A.T. Oraș Buftea	2025-2026	24 luni	OS3. Creșterea calității actului medical și îmbunătățirea accesului cetățenilor din Buftea la servicii medicale diversificate, inclusiv prin valorificarea facilităților de digitalizare	
640	Program de alfabetizare digitală pentru elevii cu dizabilități în sprijinul dezvoltării sistemului de educație incluzivă	UAT Buftea	Implementarea unui program de alfabetizare digitală pentru elevii cu dizabilități în sprijinul dezvoltării sistemului de educație incluzivă	883,854,882	Nu e cazul	Fisa proiect	€150.000,00	PNRR Componenta II.1 O Românie Educată: Digitalizarea educației	U.A.T. Oraș Buftea	2026	12 luni	OS4. Creșterea gradului de incluziune și acces pentru populația vulnerabilă la educație, servicii medicale și digitalizare	
641	Programe aferente educației timpurii pentru grupuri dezavantajate (minoritatea romă, copii din familii defavorizate) prin valorificarea parteneriatelor cu ONG-urile de profil și prin atragerea de investiții în regim PPP	UAT Buftea	Dezvoltarea de programe aferente educației timpurii pentru grupuri dezavantajate (minoritatea romă, copii din familii defavorizate) prin valorificarea parteneriatelor cu ONG-urile de profil și prin atragerea de investiții în regim PPP	884,892,898	Nu e cazul	Fisa proiect	€150.000,00	PNRR Componenta VI.1 O Românie educată - Fonduri private	U.A.T. Oraș Buftea	2026	12 luni	OS4. Creșterea gradului de incluziune și acces pentru populația vulnerabilă la educație, servicii medicale și digitalizare	
642	Servicii de tele-asistență și creșterea nivelului de competențe digitale ale personalului de specialitate in scopul Creșterea gradului de digitalizare a serviciilor publice de asistență socială	UAT Buftea	Creșterea gradului de digitalizare a serviciilor publice de asistență socială prin dezvoltarea de servicii de tele-asistență și creșterea nivelului de competențe digitale ale personalului de specialitate	634	Nu e cazul	Fisa proiect	€100.000,00	PNRR (Componenta V.4 Încurajarea formalizării muncii și introducerea venitului minim de incluziune)	U.A.T. Oraș Buftea	2025	12 luni	OS4. Creșterea gradului de incluziune și acces pentru populația vulnerabilă la educație, servicii medicale și digitalizare	
643	Extinderea/modernizarea Centru pentru seniori Sf. Andrei, inclusiv cu înființarea de noi unități mobile pentru asistența la domiciliu necesară persoanelor vârstnice	UAT Buftea	Dotarea și asigurarea funcționării noului Centru pentru seniori Sf. Andrei, inclusiv cu înființarea de noi unități mobile pentru asistența la domiciliu necesară persoanelor vârstnice-implicare ONG-uri si furnizori de servicii sociale	923	11. Protejarea și valorificarea patrimoniului cultural și stimularea dezvoltării infrastructurilor care contribuie la incluziunea socială în comunitate.	Fisa proiect	€100.000,00	PNRR Componenta 3 IV.3 Infrastructură socială și cămine de bătrâni	U.A.T. Oraș Buftea	2025 -2026	24 luni	OS5. Creșterea calității serviciilor de asistență socială pentru populația vulnerabilă, inclusiv prin dezvoltarea infrastructurii de profil și adoptarea unor măsuri speciale de sprijin/ajutor social pentru persoanele cu nevoi sociale	
644	Tichete de muncă informală pentru lucrătorii care prestează servicii sociale la domiciliu	UAT Buftea	Introducerea tichetelor de muncă informală pentru lucrătorii care prestează servicii sociale la domiciliu	898,892,923	Nu e cazul	Fisa proiect	€100.000,00	PNRR-Componenta 4 Încurajarea formalizării muncii și introducerea venitului minim de incluziune	U.A.T. Oraș Buftea	2025	12 luni	OS5. Creșterea calității serviciilor de asistență socială pentru populația vulnerabilă, inclusiv prin dezvoltarea infrastructurii de profil și adoptarea unor măsuri speciale de sprijin/ajutor social pentru persoanele cu nevoi sociale	
645	Construirea de noi centre/locuinte protejate pentru batrani și copii vulnerabili in scopul sprijinirii persoanelor vârstnice, cu dizabilități	UAT Buftea	Sprijinirea persoanelor vârstnice cu dizabilități prin construirea de noi centre de profil și a copiilor vulnerabili prin crearea de locuințe protejate	892,898,884	11. Protejarea și valorificarea patrimoniului cultural și stimularea dezvoltării infrastructurilor care contribuie la incluziunea socială în comunitate.	Fisa proiect	€10.000.000,00	POIDS PNRR Componenta 3, IV.3 Infrastructură socială și cămine pentru bătrâni, Fonduri private	U.A.T. Oraș Buftea	2025-2026	24 luni	OS5. Creșterea calității serviciilor de asistență socială pentru populația vulnerabilă, inclusiv prin dezvoltarea infrastructurii de profil și adoptarea unor măsuri speciale de sprijin/ajutor social pentru persoanele cu nevoi sociale	

646	Ajutor material pentru persoanele vulnerabile (ex. vouchere de masă, pachete alimentare, mese calde la Cantina Sf. Andrei) și pentru copiii provenind din familii dezavantajate sau aflați în alte situații de risc (ajutor tip "pachet micul școlar")	UAT Buftea	Continuarea măsurilor de acordare a ajutorului material pentru persoanele vulnerabile (ex. vouchere de masă, pachete alimentare, mese calde la Cantina Sf. Andrei) și pentru copiii provenind din familii dezavantajate sau aflați în alte situații de risc (ajutor tip "pachet micul școlar")	898,884,883	11. Protejarea și valorificarea patrimoniului cultural și stimularea dezvoltării infrastructurilor care contribuie la incluziunea socială în comunitate.	Fisa proiect	€100.000,00	POIDS - Prioritatea 9	U.A.T. Oraș Buftea	2026	24 luni	OS5. Creșterea calității serviciilor de asistență socială pentru populația vulnerabilă, inclusiv prin dezvoltarea infrastructurii de profil și adoptarea unor măsuri speciale de sprijin/ajutor social pentru persoanele cu nevoi sociale	
647	Amenajarea/construirea unui centru care să ofere servicii terapeutice pentru sprijinirea copiilor cu afecțiuni speciale	UAT Buftea	Sprijinirea copiilor cu afecțiuni speciale prin amenajarea/construirea unui centru care să ofere servicii terapeutice	898,860,865	11. Protejarea și valorificarea patrimoniului cultural și stimularea dezvoltării infrastructurilor care contribuie la incluziunea socială în comunitate.	Fisa proiect	€1.000.000,00	POIDS, Fonduri private	U.A.T. Oraș Buftea	2025-2026	24 luni	OS5. Creșterea calității serviciilor de asistență socială pentru populația vulnerabilă, inclusiv prin dezvoltarea infrastructurii de profil și adoptarea unor măsuri speciale de sprijin/ajutor social pentru persoanele cu nevoi sociale	
648	Rețea integrata de servicii de asistență socială	UAT Buftea	Crearea oficială a unei rețele integrate de servicii de asistență socială	851,898,865	Nu e cazul	Fisa proiect	€100.000,00	POIDS - Prioritatea 1 (prin CLLD - strategie de dezvoltare locala plasată sub responsabilitatea comunității)	U.A.T. Oraș Buftea	2025	12 luni	OS5. Creșterea calității serviciilor de asistență socială pentru populația vulnerabilă, inclusiv prin dezvoltarea infrastructurii de profil și adoptarea unor măsuri speciale de sprijin/ajutor social pentru persoanele cu nevoi sociale	
649	Promovarea producătorilor și a creației locale de la nivelul orașului Buftea	UAT Buftea	Promovarea producătorilor și a creației locale de la nivelul orașului Buftea în vederea stimulării creșterii consumului de produse românești si dezvoltarii locale	401,402	3. Consolidarea capacității de reziliență și a competitivității IMM, inclusiv prin acces la structuri moderne de sprijinire a afacerilor.	Fisa proiect	€100.000,00	Buget local	U.A.T. Oraș Buftea	2025	12 luni	OS6. Susținerea producătorilor locali în vederea stimulării creșterii consumului de produse românești	
650	Extinderea și/ sau modernizarea piețelor agroalimentare și a spațiilor publice alăturate	UAT Buftea	Extinderea și/ sau modernizarea piețelor agroalimentare și a spațiilor publice alăturate	781	11. Protejarea și valorificarea patrimoniului cultural și stimularea dezvoltării infrastructurilor care contribuie la incluziunea socială în comunitate.	Fisa proiect	€1.000.000,00	Buget local, Mediul privat	U.A.T. Oraș Buftea	2025	24 luni	OS6. Susținerea producătorilor locali în vederea stimulării creșterii consumului de produse românești	
651	Parcul industrial Buftea	UAT Buftea	Înființarea parcului industrial Buftea	914,852,853	Nu e cazul	Fisa proiect	€2.500.000,00	Consiliul Județean Ilfov, Buget local, Surse private	U.A.T. Oraș Buftea/ U.A.T Oraș Chitila	2026	36 luni	OS7. Crearea unui ecosistem favorabil investițiilor pentru creșterea atractivității orașului în rândul populației din proximitate	
652	Promovarea avantajelor dezvoltării de afaceri în UAT Buftea (de exemplu, prin participarea la evenimente naționale/ internaționale precum și organizarea de întâlniri/ evenimente pentru prezentarea zonei și a facilităților disponibile, activități de relaționare cu autorități, ONG-uri,ambasade, consulate, organizații internaționale, camere de comerț, mediul economic etc.) în vederea atragerii de noi investitori privați	UAT Buftea	Demararea de acțiuni și demersuri în vederea mediatizării și promovării avantajelor dezvoltării de afaceri în UAT Buftea (de exemplu, prin participarea la evenimente naționale/ internaționale precum și organizarea de întâlniri/ evenimente pentru prezentarea zonei și a facilităților disponibile, activități de relaționare cu autorități, ONG-uri,ambasade, consulate, organizații internaționale, camere de comerț, mediul economic etc.) în vederea atragerii de noi investitori privați	402	3. Consolidarea capacității de reziliență și a competitivității IMM, inclusiv prin acces la structuri moderne de sprijinire a afacerilor.	Fisa proiect	€100.000,00	Buget local	U.A.T. Oraș Buftea	2025	12 luni	OS7. Crearea unui ecosistem favorabil investițiilor pentru creșterea atractivității orașului în rândul populației din proximitate	
653	Realizare iluminat public străzi: Teilor, Stăvilarului, Horia Romoșanu	UAT Buftea	Extinderea sistemului de iluminat public.	915	Nu e cazul	Studiu de fezabilitate	€470.691,00	AFM	U.A.T. Oraș Buftea	2024	24 luni	OS9. Creșterea calității condițiilor de locuire și a gradului de confort prin asigurarea accesului gospodăriilor la rețelele tehnico-edilitare, atenuarea nivelului de zgomot perceput și îmbunătățirea aspectului vizual al orașului	
654	Modernizare iluminat public Cartier Studio	UAT Buftea	Extinderea/modernizarea sistemului de iluminat public precum si achizitionarea si instalarea sistemelor de dimare/telegestiune.	914	Nu e cazul	Fisa proiect	€2.000.000,00	AFM	U.A.T. Oraș Buftea	2025-2026	24 luni	OS9. Creșterea calității condițiilor de locuire și a gradului de confort prin asigurarea accesului gospodăriilor la rețelele tehnico-edilitare, atenuarea nivelului de zgomot perceput și îmbunătățirea aspectului vizual al orașului	
655	Modernizarea, extinderea si eficientizarea energetico-functionala a sistemului de iluminat public in orasul Buftea	UAT Buftea	Extinderea/modernizarea sistemului de iluminat public precum si achizitionarea si instalarea sistemelor de dimare/telegestiune.	916	Nu e cazul	Studiu de fezabilitate	€3.719.071,00	AFM	U.A.T. Oraș Buftea	2025-2026	24 luni	OS9. Creșterea calității condițiilor de locuire și a gradului de confort prin asigurarea accesului gospodăriilor la rețelele tehnico-edilitare, atenuarea nivelului de zgomot perceput și îmbunătățirea aspectului vizual al orașului	
656	Statie reductie mare presiune gaze	UAT Buftea	Construire stație gaze naturale	882	Nu e cazul	Fisa proiect	€500.000,00	PNI Anghel Saligny, Buget local	U.A.T. Oraș Buftea	2025-2026	24 luni	OS9. Creșterea calității condițiilor de locuire și a gradului de confort prin asigurarea accesului gospodăriilor la rețelele tehnico-edilitare, atenuarea nivelului de zgomot perceput și îmbunătățirea aspectului vizual al orașului	
657	Elaborarea și/sau actualizare Plan Urbanistic General și Regulament Local de Urbanism	UAT Buftea	Actualizare Plan Urbanistic General și elaborarea Regulamentului Local de Urbanis	922	Nu e cazul	Fisa proiect	€250.000,00	Ministerul Dezvoltării, Lucrărilor Publice și Administrației, Buget local	U.A.T. Oraș Buftea	2025-2026	12 luni	OS9. Creșterea calității condițiilor de locuire și a gradului de confort prin asigurarea accesului gospodăriilor la rețelele tehnico-edilitare, atenuarea nivelului de zgomot perceput și îmbunătățirea aspectului vizual al orașului	
658	Expertizare seismică a clădirilor cu risc seismic din orasul Buftea, județul Ilfov	UAT Buftea	Expertizarea seismică a clădirilor cu risc seismic din jorasul Buftea	911	6. Reducerea riscului seismic în rândul clădirilor publice.	Fisa proiect	€1.000.000,00	Ministerul Dezvoltării, Lucrărilor Publice și Administrației, Buget local	U.A.T. Oraș Buftea	2025-2026	12 luni	OS9. Creșterea calității condițiilor de locuire și a gradului de confort prin asigurarea accesului gospodăriilor la rețelele tehnico-edilitare, atenuarea nivelului de zgomot perceput și îmbunătățirea aspectului vizual al orașului	
659	Extindere rețea canalizare ape pluviale	UAT Buftea	Creșterea calității condițiilor de locuire și a gradului de confort prin asigurarea accesului gospodăriilor la rețelele tehnico-edilitare	13,614	Nu e cazul	Fisa proiect	€10.000.000,00	AFM, PDD	U.A.T. Oraș Buftea	2024-2026	24 luni	OS9. Creșterea calității condițiilor de locuire și a gradului de confort prin asigurarea accesului gospodăriilor la rețelele tehnico-edilitare, atenuarea nivelului de zgomot perceput și îmbunătățirea aspectului vizual al orașului	
660	Infrastructură rutieră oraș Buftea - 18 străzi	UAT Buftea	Infrastructura rutiera (strazi, trotuare) - 18 strazi	878,894,899	8. Creșterea mobilității și atractivității utilizării transportului public curat și nemotorizat.	Lucrări începute - recepție în curs PNI Anghel Saligny	€5.598.869,00	PNI Anghel Saligny 2021-2028, Buget local	U.A.T. Oraș Buftea	2022	24 luni	OS10. Dezvoltarea mobilității urbane durabile prin realizarea de investiții integrate în infrastructura de transport	
661	Modernizare strazi si alei Cartier Studio	UAT Buftea	Infrastructura rutiera (strazi, trotuare) - Cartier Studio.	654	8. Creșterea mobilității și atractivității utilizării transportului public curat și nemotorizat.	Fisa proiect	€5.000.000,00	PNI Anghel Saligny 2021-2028, Buget local	U.A.T. Oraș Buftea	2025-2026	24 luni	OS10. Dezvoltarea mobilității urbane durabile prin realizarea de investiții integrate în infrastructura de transport	
662	Sens giratoriu pe DN7 Km17+750 intersectie cu strada Milano (DJ602 km 37+100)	UAT Buftea	Amenajare sens giratoriu pe DN7 Km17+750 intersectie cu strada Milano (DJ602 km 37+100)	870,868,878	8. Creșterea mobilității și atractivității utilizării transportului public curat și nemotorizat.	Studiu de fezabilitate/ achiziție proiectare și executie finalizată	€2.029.412,00	PNI Anghel Saligny 2021-2028, PR 2021-2027 (Prioritatea 5 – O regiune accesibilă) Buget local	CNAIR/ U.A.T. Judet Ilfov/ U.A.T. Oraș Buftea			OS10. Dezvoltarea mobilității urbane durabile prin realizarea de investiții integrate în infrastructura de transport	
663	Pasaj pietonal subteran pe DN1A km 19+800 intersectie cu B.dul Mihai Eminescu	UAT Buftea	Amenajare pasaj pietonal sunteran pe DN 1A km 19+800 intersectie cu B.dul Mihai Eminescu	868,870,878	8. Creșterea mobilității și atractivității utilizării transportului public curat și nemotorizat.	Studiu de fezabilitate/ achiziție proiectare și executie finalizată	€2.827.275,00	PNI Anghel Saligny 2021-2028, PR 2021-2027 (Prioritatea 5 – O regiune accesibilă) Buget local	CNAIR/ U.A.T. Oraș Buftea			OS10. Dezvoltarea mobilității urbane durabile prin realizarea de investiții integrate în infrastructura de transport	
664	Sens giratoriu pe DN 1A Km19+250 intersectie cu strada Stirbei Voda (DJ602)	UAT Buftea	Amenajare sens giratoriu pe DN 1A Km19+250 intersectie cu strada Stirbei Voda (DJ602)	870,868,878	8. Creșterea mobilității și atractivității utilizării transportului public curat și nemotorizat.	Studiu de fezabilitate/achiziție proiectare și executie finalizată	€1.727.253,00	PNI Anghel Saligny 2021-2028, PR 2021-2027 (Prioritatea 5 – O regiune accesibilă) Buget local	CNAIR/ U.A.T. Judet Ilfov/ U.A.T. Oraș Buftea			OS10. Dezvoltarea mobilității urbane durabile prin realizarea de investiții integrate în infrastructura de transport	
665	Metrou Străulești-Buftea	UAT Buftea	Extinderea infrastructurii de transport-metrou Străulești-Buftea	890,877,879	8. Creșterea mobilității și atractivității utilizării transportului public curat și nemotorizat.	Fisa proiect	€300.000.000,00	PT, Buget de stat	Ministerul Transporturilor	2030		OS10. Dezvoltarea mobilității urbane durabile prin realizarea de investiții integrate în infrastructura de transport	
666	Modernizare DJ101 Buftea - Tamasi (piste de biciclete, trotuare, ape pluviale, iluminat public)	UAT Buftea	Proiect integrat-piste de biciclete, trotuare, ape pluviale, iluminat public	655	9. Îmbunătățirea conectivității și accesibilității la TEN-T.	DALI (procedură de achiziție publică finalizată cu desemnarea câștigătorului)	€7.000.000,00	PNI Anghel Saligny 2021-2028, Buget local	UAT Buftea/CJ Ilfov	2024	24 luni	OS10. Dezvoltarea mobilității urbane durabile prin realizarea de investiții integrate în infrastructura de transport	
667	Largire cu doua benzi DJ101, Buftea	UAT Buftea	Dezvoltarea infrastructurii de transport prin largire cu doua benzi a DJ101, Buftea	894,850,877	9. Îmbunătățirea conectivității și accesibilității la TEN-T.	Fisa proiect	€10.000.000,00	PNI Anghel Saligny 2021-2028, Buget local	UAT Buftea/CJ Ilfov	2026 -2028	48 luni	OS10. Dezvoltarea mobilității urbane durabile prin realizarea de investiții integrate în infrastructura de transport	
668	Largire pod peste raul Colentina	UAT Buftea	Dezvoltarea infrastructurii de transport prin largirea podului peste raul Colentina	894,893,900	Nu e cazul	Fisa proiect	€15.000.000,00	PNI Anghel Saligny 2021-2028, Buget local		2026-2028	48 luni	OS10. Dezvoltarea mobilității urbane durabile prin realizarea de investiții integrate în infrastructura de transport	
669	Statii de incarcare autovehicule electrice	UAT Buftea	Dezvoltarea infrastructurii de transport prin realizarea de statii de incarcare pentru autovehicule electrice	17	Nu e cazul	Studiu de fezabilitate	€1.905.250,00	PNRR, Buget local	U.A.T. Oraș Buftea	2025 - 2026	12 luni	OS10. Dezvoltarea mobilității urbane durabile prin realizarea de investiții integrate în infrastructura de transport	
670	Modernizare DJ602 (piste de biciclete, trotuare, ape pluviale, iluminat public)	UAT Buftea	Proiect integrat-piste de biciclete, trotuare, ape pluviale, iluminat public	877,894,853	9. Îmbunătățirea conectivității și accesibilității la TEN-T.	Fisa proiect	€5.000.000,00	PNI Anghel Saligny 2021-2028, Buget local	UAT Buftea/CJ Ilfov	2025-2026	24 luni	OS10. Dezvoltarea mobilității urbane durabile prin realizarea de investiții integrate în infrastructura de transport	
671	Modernizare DN7 (piste de biciclete, trotuare, ape pluviale, iluminat public)	UAT Buftea	Proiect integrat-piste de biciclete, trotuare, ape pluviale, iluminat public	877,894,853	9. Îmbunătățirea conectivității și accesibilității la TEN-T.	Fisa proiect	€7.000.000,00	PNI Anghel Saligny 2021-2028, Buget local	UAT Buftea	2025-2026	24 luni	OS10. Dezvoltarea mobilității urbane durabile prin realizarea de investiții integrate în infrastructura de transport	
672	Drum radial DR4-Nord Expres, cu o lungime de 12.59 km va realiza conexiunea la Autostrada A0, apoi se va prelungii spre DNCB și Bulevardul Poligrafiei	UAT Buftea	Dezvoltarea infrastructurii de transort prin realizarea drumului radial	683,773	9. Îmbunătățirea conectivității și accesibilității la TEN-T.	Fisa proiect	€86.040.000,00	Buget de stat, PNRR, PT, Connecting Europe Facility (CEF) 2.0	CJ Ilfov, Ministerul Transporturilor, Municipiul București, UAT Buftea	2025-2026	36 luni	OS10. Dezvoltarea mobilității urbane durabile prin realizarea de investiții integrate în infrastructura de transport	
673	Creare de paduri urbane	UAT Buftea	Crearea de paduri urbane	781	7. Creșterea suprafeței și îmbunătățirea substanțială a calității spațiilor și infrastructurilor verzi.	Proiect depus pe PNRR/ in implementare	€60.468,00	PNRR (Componenta C2 – Păduri și protecția biodiversității)	U.A.T. Oraș Buftea	2024	24 luni	OS11. Valorificarea potențialului turistic al orașului prin diversificarea și punerea în valoare a infrastructurilor de agrement, petrecerea timpului liber, sport și interacțiune socială	
674	Construire bazin de inot didactic si de agrement	UAT Buftea	Consolidarea profilului sportiv al orașului prin realizarea infrastructurii specifice-bazin inot	887,855,857	11. Protejarea și valorificarea patrimoniului cultural și stimularea dezvoltării infrastructurilor care contribuie la incluziunea socială în comunitate.	Proiect tip (Ordin MLPDA nr.3066/2019)	€5.981.387,00	C.N.I.	U.A.T. Oraș Buftea	2024	24 luni	OS12. Conservarea și valorificarea durabilă a patrimoniului și consolidarea profilului cultural-sportiv al orașului prin dezvoltarea infrastructurii specifice și realizarea de evenimente cu impact regional	

675	Sala de sport Scoala nr. 1 Str. Scolii nr. 1 (Cv. 3, parcela 131/1)	UAT Buftea	Consolidarea profilului sportiv al orașului prin realizarea infrastructurii specifice	887,857,896	10. Îmbunătățirea accesului la o infrastructură educațională modernă.	Proiect tip (Ordin MLPDA nr. 3458/2019)	€3.331.707,00	C.N.I.	U.A.T. Oraș Buftea	2025	24 luni	OS12. Conservarea și valorificarea durabilă a patrimoniului și consolidarea profilului cultural-sportiv al orașului prin dezvoltarea infrastructurii specifice și realizarea de evenimente cu impact regional	
676	Construire baza sportiva TIP 2, Str. Liceului, Nr. 5, Cv. 5, Parcela 1574, oras Buftea	UAT Buftea	Consolidarea profilului sportiv al orașului prin realizarea infrastructurii specifice	665,667	10. Îmbunătățirea accesului la o infrastructură educațională modernă.	Proiect tip (Ordin MLPDA nr. 3458/2019)	€602.509,00	C.N.I.	U.A.T. Oraș Buftea	2025	24 luni	OS12. Conservarea și valorificarea durabilă a patrimoniului și consolidarea profilului cultural-sportiv al orașului prin dezvoltarea infrastructurii specifice și realizarea de evenimente cu impact regional	
677	Biblioteca Orășenească Buftea - hub de dezvoltare a competențelor digitale	UAT Buftea	Transformarea Bibliotecii orașului Buftea într-un hub de dezvoltare a competențelor digitale	676,678,904	10. Îmbunătățirea accesului la o infrastructură educațională modernă.	Fisa proiect	€150.000,00	PNRR (Componenta 7 – Transformarea digitală), PR 2021-2027 (Prioritatea 7 - O regiune atractivă și incluzivă),	U.A.T. Oraș Buftea	2025 - 2026	12 luni	OS12. Conservarea și valorificarea durabilă a patrimoniului și consolidarea profilului cultural-sportiv al orașului prin dezvoltarea infrastructurii specifice și realizarea de evenimente cu impact regional	
678	Parteneriate între CL Buftea, CJ Ilfov, companii cu capital privat și alte entități interesate pentru organizarea de evenimente cultural-educative cu impact regional în Casa de Cultură Buftea, Ansamblul fostului Palat Știrbei și în spațiile în aer liber special amenajate	UAT Buftea	Realizarea de parteneriate între CL Buftea, CJ Ilfov, companii cu capital privat și alte entități interesate pentru organizarea de evenimente cultural-educative cu impact regional în Casa de Cultură Buftea, Ansamblul fostului Palat Știrbei și în spațiile în aer liber special amenajate	905	11. Protejarea și valorificarea patrimoniului cultural și stimularea dezvoltării infrastructurilor care contribuie la incluziunea socială în comunitate.	In implementare	€100.000,00	AFCN, Buget CJ Ilfov, Buget local, Surse private	U.A.T. Oraș Buftea	2024-2025	12 luni	OS12. Conservarea și valorificarea durabilă a patrimoniului și consolidarea profilului cultural-sportiv al orașului prin dezvoltarea infrastructurii specifice și realizarea de evenimente cu impact regional	
679	Sala Polivalenta Buftea-15 mii locuri	UAT Buftea	Construirea unei infrastructuri noi, respectiv o sala polivalenta cu 15000 locuri în orașul Buftea	857	11. Protejarea și valorificarea patrimoniului cultural și stimularea dezvoltării infrastructurilor care contribuie la incluziunea socială în comunitate.	Fisa proiect	€100.000.000,00	PR 2021-2027, Buget CJ Ilfov, buget local	U.A.T. Oraș Buftea	2025 - 2026	36 luni	OS12. Conservarea și valorificarea durabilă a patrimoniului și consolidarea profilului cultural-sportiv al orașului prin dezvoltarea infrastructurii specifice și realizarea de evenimente cu impact regional	
680	Hipodrom în Oraș Buftea	UAT Buftea	Consolidarea profilului sportiv al orașului prin realizarea infrastructurii specifice, respectiv un hipodrom	667	11. Protejarea și valorificarea patrimoniului cultural și stimularea dezvoltării infrastructurilor care contribuie la incluziunea socială în comunitate.	Fisa proiect	€8.000.000,00	Buget de stat, buget local	U.A.T. Oraș Buftea	2025 - 2026	24 luni	OS12. Conservarea și valorificarea durabilă a patrimoniului și consolidarea profilului cultural-sportiv al orașului prin dezvoltarea infrastructurii specifice și realizarea de evenimente cu impact regional	
681	Teren de hochei in Orașul Buftea, Ilfov	UAT Buftea	Consolidarea profilului sportiv al orașului prin realizarea infrastructurii specifice, respectiv un teren de hochei	667	11. Protejarea și valorificarea patrimoniului cultural și stimularea dezvoltării infrastructurilor care contribuie la incluziunea socială în comunitate.	Fisa proiect	€7.000.000,00	Buget de stat, buget local	U.A.T. Oraș Buftea	2025 - 2026	24 luni	OS12. Conservarea și valorificarea durabilă a patrimoniului și consolidarea profilului cultural-sportiv al orașului prin dezvoltarea infrastructurii specifice și realizarea de evenimente cu impact regional	
682	Restaurarea și promovarea patrimoniului cultural al Bisericii Sfinții Împărați din cartierul Buciumeni	UAT Buftea	Reabilitarea Bisericii „Sf. Împărați"	60	11. Protejarea și valorificarea patrimoniului cultural și stimularea dezvoltării infrastructurilor care contribuie la incluziunea socială în comunitate.	Fisa proiect	€2.000.000,00	Ministerul Culturii prin RO-CULTURA, Buget CJ Ilfov, Buget local	UAT Buftea/CJ Ilfov	2026-2028	25 luni	OS12. Conservarea și valorificarea durabilă a patrimoniului și consolidarea profilului cultural-sportiv al orașului prin dezvoltarea infrastructurii specifice și realizarea de evenimente cu impact regional	
683	Insule ecologice digitalizate pentru colectarea separată a deșeurilor la nivel local pentru deservirea blocurilor (a clădiri rezidențiale multifamiliale)	UAT Buftea	Construirea de insule ecologice digitalizate pentru colectarea separată a deșeurilor la nivel local pentru deservirea blocurilor (a clădiri rezidențiale multifamiliale)	12,672	2. Creșterea nivelului de digitalizare a economiei și administrației publice și adoptarea conceptului de oraș inteligent.	Fisa proiect	€1.000.000,00	PR 2021-2027 (Prioritatea 2 – O regiune digitalizată) - PNRR (C3-Managementul Deșeurilor)	U.A.T. Oraș Buftea	2025 - 2026	24 luni	OS13. Creșterea gradului de conștientizare a beneficiilor gestionării corespunzătoare a deșeurilor în vederea îmbunătățirii calității mediului	
684	Centru de colectare, sortare și reciclare deșeuri voluminoase	UAT Buftea	Construirea unui centru de colectare, sortare și reciclare deșeuri voluminoase	15	Nu e cazul	Fisa proiect	€1.200.000,00	PNRR (C3-Managementul Deșeurilor) - Ministerul Mediului, Apelor și Pădurilor - Administrația Fondului pentru Mediu	U.A.T. Oraș Buftea	2025 - 2026	24 luni	OS13. Creșterea gradului de conștientizare a beneficiilor gestionării corespunzătoare a deșeurilor în vederea îmbunătățirii calității mediului	
685	Acțiuni de ecologizare a zonelor de pe teritoriul UAT-ului, inclusiv de igienizare a malurilor lacurilor (poluate cu deșeuri menajere, din construcții etc.)	UAT Buftea	Organizarea de acțiuni de ecologizare a zonelor de pe teritoriul UAT-ului, inclusiv de igienizare a malurilor lacurilor (poluate cu deșeuri menajere, din construcții etc.)	674,676	Nu e cazul	Fisa proiect	€200.000,00	Buget local Surse private	U.A.T. Oraș Buftea	2025 - 2026	12 luni	OS13. Creșterea gradului de conștientizare a beneficiilor gestionării corespunzătoare a deșeurilor în vederea îmbunătățirii calității mediului	
686	Campanii de conștientizare și sensibilizare în rândul cetățenilor pentru reciclarea selectivă a deșeurilor în vederea reciclării, de consiliere a cetățenilor cu privire la posibilitățile de prevenire, reutilizare și eliminare a deșeurilor	UAT Buftea	Derularea de campanii de conștientizare și sensibilizare în rândul cetățenilor pentru reciclarea selectivă a deșeurilor în vederea reciclării, de consiliere a cetățenilor cu privire la posibilitățile de prevenire, reutilizare și eliminare a deșeurilor	900,876,882	Nu e cazul	In implementare	€100.000,00	Buget local	U.A.T. Oraș Buftea	2024-2025	12 luni	OS13. Creșterea gradului de conștientizare a beneficiilor gestionării corespunzătoare a deșeurilor în vederea îmbunătățirii calității mediului	
687	Registru electronic necesar înregistrării documentelor la nivelul primăriei prin standardizarea datelor într-un sistem ierarhic de tip nomenclator	UAT Buftea	Crearea unui registru electronic necesar înregistrării documentelor la nivelul primăriei prin standardizarea datelor într-un sistem ierarhic de tip nomenclator	781	2. Creșterea nivelului de digitalizare a economiei și administrației publice și adoptarea conceptului de oraș inteligent.	Fisa proiect	€25.000,00	PNRR (Componenta 7 – Transformarea digitală)	U.A.T. Oraș Buftea	2025 - 2026	12 luni	OS14. Creșterea nivelului de eficiență în acordarea serviciilor publice și a gradului de siguranță pentru cetățenii din Buftea	
688	Crearea Portalului Cetățeanului la nivelul website-ului Primăriei orașului Buftea în scopul facilitarii interoperabilității serviciilor publice digitale și optimizarea operațiunilor în beneficiul cetățenilor	UAT Buftea	Facilitarea interoperabilității serviciilor publice digitale și optimizarea operațiunilor în beneficiul cetățenilor prin crearea Portalului Cetățeanului la nivelul website-ului Primăriei orașului Buftea	677	2. Creșterea nivelului de digitalizare a economiei și administrației publice și adoptarea conceptului de oraș inteligent.	Fisa proiect	€25.000,00	PR 2021-2027 PNRR (Componenta 7 – Transformarea digitală)	U.A.T. Oraș Buftea	2025 - 2026	24 luni	OS14. Creșterea nivelului de eficiență în acordarea serviciilor publice și a gradului de siguranță pentru cetățenii din Buftea	
689	Centru zonal ISU	UAT Buftea	Construirea unei infrastructuri noi, respectiv centru zonal Inspectoratul pentru Situații de Urgență în orașul Buftea	857	Nu e cazul	Fisa proiect	€2.500.000,00	Buget de stat, Buget CJ Ilfov, Buget local	U.A.T. Oraș Buftea	2025-2026	24 luni	OS14. Creșterea nivelului de eficiență în acordarea serviciilor publice și a gradului de siguranță pentru cetățenii din Buftea	
690	Sediu jandarmerie în Oraș Buftea	UAT Buftea	Construirea unei infrastructuri noi, respectiv sediu instituție publică	679	Nu e cazul	Fisa proiect	€2.500.000,00	Buget de stat, Buget CJ Ilfov, Buget local	U.A.T. Oraș Buftea	2025-2026	24 luni	OS14. Creșterea nivelului de eficiență în acordarea serviciilor publice și a gradului de siguranță pentru cetățenii din Buftea	
691	E-Family fine	UAT Buftea	Servicii comunitare pentru copii și familii în vederea prevenirii separării și în vederea susținerii reintegrării în familie a copiilor proveniți din sistemul de protecție specială	898,892,851	Nu e cazul	Proiect in derulare	€500.000,00	POIDS - Prioritatea 5	Asociația Hercules	2024	36 luni	OS5. Creșterea calității serviciilor de asistență socială pentru populația vulnerabilă, inclusiv prin dezvoltarea infrastructurii de profil și adoptarea unor măsuri speciale de sprijin/ajutor social pentru persoanele cu nevoi sociale	
692	Modernizare și reabilitare Liceul Tehnologic Barbu A. Stirbey, str. Liceului, nr.5, Buftea	UAT Buftea	Renovarea clădirilor publice în vederea creșterii eficienței energetice	924	10. Îmbunătățirea accesului la o infrastructură educațională modernă.	DALI (proiect admis la finantare in cadrul Programului național de consolidare a clădirilor cu risc seismic ridicat/ in contractare)	€12.098.394,00	Programul național de consolidare a clădirilor cu risc seismic ridicat PR 2021-2027	U.A.T. Oraș Buftea	2024	24 luni	OS8. Renovarea fondului locativ în vederea creșterii eficienței energetice și utilizarea surselor de energie regenerabilă în contextul schimbărilor climatice	
693	Pasaj suprateran/subteran str. Toporașilor	UAT Buftea	Construirea unui pasaj suprateran/subteran pentru strada toporașilor, intersecția cu Autostrada de centură A0, în vederea fluidizării traficului de pe strada Independenței (DJ602A) și strada milano (DJ602).	660,662	9. Îmbunătățirea conectivității și accesibilității la TEN-T.	Fisa proiect	€15.000.000,00	PNI Anghel Saligny 2021-2028 PR 2021-2027 (Prioritatea 5 – O regiune accesibilă) Buget local	UAT Buftea/CJ Ilfov	2025-2026	24 luni	OS10. Dezvoltarea mobilității urbane durabile prin realizarea de investiții integrate în infrastructura de transport	
694	Reabilitare și modernizare pasaj pietonal subteran	UAT Chitila	Reabilitare pasaj pietonal in lungime de 95 m, zona Pacii (Gara) - Nicolaie Balcescu	870,868,878	8. Creșterea mobilității și atractivității utilizării transportului public curat și nemotorizat.	Documentatie faza DALI	€1.671.600,00	Fonduri nerambursabile / Buget local	Oraș Chitila, Județul Ilfov	2025	2025-2028	OS5. Îmbunătățirea conectivității teritoriale	
695	Dezvoltare transport intermodal – Transport cale ferata Oras Chitila – Bucuresti, cu garnituri noi de tren	UAT Chitila	Asociația de Dezvoltare Intercomunitară pentru Transport Public București – Ilfov derulează studiul de fezabilitate – Linia Gara de Nord – Chitila – Scroviștea care prevede si achiziția de garnituri noi de tren. Numarul final va fi stabilit ca urmare a studiului de trafic derulat de catre ADITPBI, entitatea care va implementa proiectul. De asemenea este prevazută amenajarea unei halte in zona Strazii Libertatii.	52,741	9. Îmbunătățirea conectivității și accesibilității la TEN-T.	Notă conceptuală	€2.000.000,00	Fonduri nerambursabile / Buget local	Oraș Chitila, Județul Ilfov	2025	2025-2028	OS5. Îmbunătățirea conectivității teritoriale	
696	Creare si amenjare parcare publica	UAT Chitila	Dezvoltarea și modernizarea infrastructurii urbane prin crearea și amenjarea unei parcări publice în orașul Chitila, Jud. Ilfov. Minim 1000 locuri de parcare amenajate in oras.	877,890,857	8. Creșterea mobilității și atractivității utilizării transportului public curat și nemotorizat.	Notă conceptuală	€780.000,00	Fonduri nerambursabile / Buget local	Oraș Chitila, Județul Ilfov	2025	2025-2027	OS3. Îmbunătățirea infrastructurii de bază pentru locuire și pentru dezvoltarea de activități economice	
697	Extinderea retelelor de alimentare cu apa, canalizare pluvială și canalizare ape uzate menajere pe strada Rudeni, tronson cuprins între str. Cartierului și Centura Bucureștiului, localitatea Chitila, Judetul Ilfov si Cartier Tineret 4	UAT Chitila	Str. Rudeni: - realizare unei retele de alimentare cu apa potabila cu lungimea de 2129 m si a unui sistem separativ de canalizare menajera cu lungimea de 2130 m, respectiv canalizare pluviala cu lungimea de 2007 m. S-a prevăzut realizarea unui număr total de 86 branșamente de alimentare cu apa, respective racorduri de canalizare. Lucrarile de canalizare sunt finantate de CJ Ilfov, iar apa si canalizarea sunt depuse spre finantare la AFM Cartier tineret 4: realizare unei retele de alimentare cu apa potabila cu lungimea de 1928,20 m si a unui sistem separativ de canalizare menajera cu lungimea de 1981,11 m, respectiv canalizare pluviala cu lungimea de 1131,87 m. Apa, canalizare pluviala si menajera Rudeni-3.191.051,02 euro apa, canalizare pluviala si menajera CT 4 - 2.332.927,40 euro	13	Nu e cazul	* Studiu de fezabilitate * Proiect depus la AFM * in implementare PT si executie obiect canalizare menajera str Rudeni, termen de executie 6 luni, autorizatie emisa, urmeaza ordin incepere	€5.524.000,00	Finanțare parțial CJ -menajer Finanțare parțial AFM - depus proiect	Oraș Chitila, Județul Ilfov	05.04.2024 (AFM) 19.03.2024 (Contract finantare CJ Ilfov nr. 8271/19.03.2024)	2024-2027	OS3. Îmbunătățirea infrastructurii de bază pentru locuire și pentru dezvoltarea de activități economice	
698	Reabilitare sistem rutier pe străzi în orașul Chitila, județ Ilfov	UAT Chitila	Reabilitare sistem rutier pe strazile: - Castanilor - Lac de nuferi - Bradului - Ana Ipatescu - Libertatii(tronson Str. Islaz-Str. Troitei) - Cartierului - Troitei Lungimea strazilor proiectate este 3.814,00 m (3,814 km) cu lățimea carosabilului de 4-7,00 m. Lucrările sunt următoarele: - lucrări de ranforsare a structurii rutiere existente; - lucrări de modernizare a structurii rutiere existente; - lucrări de colectare si evacuare dirijata a apelor pluviale – aducere la cota a gurilor de scurgere;	704,706	Nu e cazul	in implementare. Ordin de incepere emis. Termen de executie 6 luni, estimare finalizare toamna 2025	€2.581.000,00	PNI Anghel Saligny / Buget local	Oraș Chitila, Județul Ilfov	contract de finantare nr. 2155/28.08.2023	2023-2027	OS5. Îmbunătățirea conectivității teritoriale	
699	Modernizare drumuri Cartier Tineret 4, oraș Chitila, județ Ilfov	UAT Chitila	Dezvoltarea unei infrastructuri reziliente prin modernizarea drumurilor din Cartierul Tineret 4, oraș Chitila, județul Ilfov. Lungime totala strazi nou create: 1421.00 metri	894,868,870	Nu e cazul	studiu de fezabilitate	€892.654,13	PNI Anghel Saligny / Buget local	Oraș Chitila, Județul Ilfov	2026	2025-2027	OS5. Îmbunătățirea conectivității teritoriale	

700	Modernizare str. Islaz, tronson cuprins între str. I.C. Brătianu și D.N.7, localitatea Chitila, judet Ilfov	UAT Chitila	Dezvoltarea unei infrastructuri reziliente prin modernizarea străzii Islaz, tronson cuprins între str. I.C. Brătianu și D.N.7, oraș Chitila, județul Ilfov. Lungimea străzilor proiectate este 1,620m cu lățimea părții carosabile de 6,00-7.00 m. Lucrările sunt următoarele: - lucrări de refacere strat de uzură pentru structura rutieră existentă; - lucrări de modernizare a structurii trotuarelor și pistelor de biciclete; - lucrări de colectare și evacuare dirijata a apelor pluviale – aducere la cota a gurilor de scurgere; - lucrări de executie semnalizare rutiera (marcaje și indicatoare).	696	Nu e cazul	in implementare. Ordin de incepere emis. Termen de executie 6 luni, estimare finalizare toamna 2025	€968.000,00	PNI Anghel Saligny / Buget local	Oraș Chitila, Județul Ilfov	contract de finantare nr. 1802/17.07.2023	2023-2027	OS5. Îmbunătățirea conectivității teritoriale	
701	Centru de inovare în domeniul dezvoltării urbane ecologice – Orașul inteligent	UAT Chitila	Dezvoltarea unei infrastructuri urbane durabile și promovarea inovării prin crearea unui Centru de inovare în domeniul dezvoltării urbane ecologice – Orașul inteligent.	51,700	1. Consolidarea capacităților în materie de CDI, inclusiv prin preluarea tehnologiilor avansate.	Notă conceptuală	€500.000,00	Fonduri nerambursabile / Buget local	Oraș Chitila, Județul Ilfov	2026	2025-2027	OS1. Susținerea unei dezvoltări economice durabile și a antreprenoriatului în vederea creării de locuri de muncă	
702	Creare parc industrial în Orașul Chitila, judetul Ilfov	UAT Chitila	Revigorarea și dezvoltarea economiei locale și regionale și creșterea nivelului de trai, prin atragerea investitiilor și creearea de noi locuri de muncă în Orașul Chitila. Pe terenul, în suprafață totală de 47.370 mp, identificat cu N.C. 54864, va fi amenajat un parc industrial	880,882,859	3. Consolidarea capacității de reziliență și a competitivității IMM, inclusiv prin acces la structuri moderne de sprijinire a afacerilor.	Se obtin ultimele avize (Min Transporturi si IPJ Ilfov) pentru aprobare PUZ Parc industrial	€2.500.000,00	Fonduri nerambursabile / Buget local	Oraș Chitila, Județul Ilfov	2023	2023-2028	OS1. Susținerea unei dezvoltări economice durabile și a antreprenoriatului în vederea creării de locuri de muncă	
703	Constructia si dezvoltare centru stiintific si de transfer tehnologic	UAT Chitila	Dezvoltarea urbană durabilă și întărirea capacității cercetării științifice la nivel local și regional prin construcția și dezvoltarea unui Centru științific și de transfer tehnologic în orașul Chitila.	51	3. Consolidarea capacității de reziliență și a competitivității IMM, inclusiv prin acces la structuri moderne de sprijinire a afacerilor.	Notă conceptuală	€2.300.000,00	Fonduri nerambursabile / Buget local	Oraș Chitila, Județul Ilfov	2026	2025-2027	OS1. Susținerea unei dezvoltări economice durabile și a antreprenoriatului în vederea creării de locuri de muncă	
704	Realizare punct terminal de capat autobuze electrice, Oras Chitila, judetul Ilfov	UAT Chitila	Creșterea mobilității urbane durabile și îmbunătățirea calității aerului prin dezvoltarea infrastructurii de transport ecologic - realizare punct terminal de capăt autobuze electrice la nivelul Orașului Chitila, Județul Ilfov. Amplasamentul: Orasul Chitila, Judetul Ilfov, Tarlaua 7, Parcela 41, număr cadastral 52970. Terenul pe care se va dezvolta viitorul punct terminal aparține domeniului privat, intravilan al UAT Oras Chitila și are documentație cadastrală actualizată. Suprafața terenului este de 14 643 mp. Capacități: Suprafață totală teren = 14 643 mp Suprafață teren ingradit pentru hala mentenanta si anexe = 13 858 mp Suprafața construită la sol propusă —Sc = 1 376.28mp Hală Mentenanță = 571,50 mp Clădire administrativă = 531,58 mp Spălătorie = 273,20 mp Suprafață desfășurată propusă = 1 376.28 mp Regim de înălțime: Parter (H max. = 10,85 m) — Hala mentenanta si spalatorie, Parter (H max. = 5,04m) - Clădire administrativa P.O.T. = 9,39% C.U.T. 0.09 Suprafață spațiu verde .= 20 % din S teren aferent investiției Nr. locuri de parcare automobile = 18 Nr. locuri de parcare autobuze = 39	52,708,712	8. Creșterea mobilității și atractivității utilizării transportului public curat și nemotorizat.	lucrarea este finalizata, urmeaza a se realiza receptia la terminarea lucrarilor	€10.959.349,71	Fonduri guvernamentale (Ministerul Mediu) / Contract asociere CJ Ilfov / Buget local	Oraș Chitila, Județul Ilfov	contractat nr. 114551/23.05.2024 (Min Mediu) / Contract de asociere nr. 1528/10.10.2019 (CJ Ilfov)	2024-2027	OS5. Îmbunătățirea conectivității teritoriale	
705	Realizare autobază Oras Chitila, judetul Ilfov	UAT Chitila	Creșterea mobilității urbane durabile și îmbunătățirea calității aerului prin dezvoltarea infrastructurii de transport ecologic - realizare punct terminal de capăt autobuze electrice la nivelul Orașului Chitila, Județul Ilfov.	52,708	8. Creșterea mobilității și atractivității utilizării transportului public curat și nemotorizat.	Studiu de fezabilitate finalizat	€6.035.800,00	Fonduri nerambursabile / Buget local	Oraș Chitila, Județul Ilfov	2024-2027	2024-2027	OS5. Îmbunătățirea conectivității teritoriale	
706	Piste pentru biciclete si alte vehicule electrice usoare in Orasul Chitila, Judetul Ilfov	UAT Chitila	Creșterea mobilității urbane durabile și îmbunătățirea calității aerului prin dezvoltarea infrastructurii rețelei de transport pentru biciclete și alte vehicule ușoare la nivelul Orașului Chitila, Județul Ilfov. - Pistă pentru biciclete cu o lățime de minim 2,4 m în mediul urban Numărul de unități solicitate: 2.43 km - Pistă/Culoar pentru biciclete cu o lățime a benzii de 1,5 m, Numărul de unități solicitate: 5.27 km Strazile: Islaz si Sos Banatului	704	8. Creșterea mobilității și atractivității utilizării transportului public curat și nemotorizat.	Studiu de fezabilitate Avand in vedere faptul ca avem o suprapunere de proiecte pe Sos Banatului si pe strada Islaz, care prevad si realizarea de piste de biciclete, s-a renuntat la acest proiect	€878.116,15	PNRR / Buget local	Oraș Chitila, Județul Ilfov	Contract finantare nr. 140129/12.12.2022	2022-2027	OS4. Protejarea mediului ambiant, punerea în valoare a spațiului public, a patrimoniului cultural și a peisajului	
707	Constructie si dezvoltare Parc „Tudor Arghezi ”	UAT Chitila	Îmbunătățirea calității aerului și reducerea efectelor schimbărilor climatice în orașul Chitila prin construirea și dezvoltarea unui Parc cu spații verzi și zone pentru agrement. Amenajarea parcului din incinta casei de cultura Tudor Arghezi, dupa finalizarea lucrarilor de modernizare a cladirii (aprox 2200 mp spatii verzi amenajate)	75,696,698,702,704	7. Creșterea suprafeței și îmbunătățirea substanțială a calității spațiilor și infrastructurilor verzi.	Studiuu de fezabilitate	€500.000,00	Fonduri nerambursabile / Buget local	Oraș Chitila, Județul Ilfov	depusa cerere de finantare sub nr. 339007/07.02.2025	2025-2027	OS4. Protejarea mediului ambiant, punerea în valoare a spațiului public, a patrimoniului cultural și a peisajului	
708	Creare zone de agrement / petrecere timp liber	UAT Chitila	Dezvoltarea durabilă a comunității orașului Chitila și îmbunătățirea calității aerului prin crearea zonelor de agrement/petrecere a timpului liber	703,705	7. Creșterea suprafeței și îmbunătățirea substanțială a calității spațiilor și infrastructurilor verzi.	Notă conceptuală	€2.120.000,00	Fonduri nerambursabile / Buget local	Oraș Chitila, Județul Ilfov	2025	2025-2027	OS4. Protejarea mediului ambiant, punerea în valoare a spațiului public, a patrimoniului cultural și a peisajului	
709	Chitila - Safe City Sistem inteligent de monitorizare urbana	UAT Chitila	Creșterea nivelului de siguranță publică și promovarea unui set de măsuri teritoriale în vederea dezvoltării acelor funcții și echipamente prin elaborarea și implementarea unui Sistem inteligent de monitorizare urbană - "Chitila - Safe City". Am plasare 64 de camere in zona strazilor (intersectii si punctele de interes) zona delimitata de strazile Musetelului - Troitei - Pacii -Sos Banatului - Intrarea Banatului, inclusiv amenajare dispecerat	698,700,701,703	2. Creșterea nivelului de digitalizare a economiei și administrației publice și adoptarea conceptului de oraș inteligent.	Studiu de fezabilitate, relansare licitatie furnizare cu componenta instalare	€508.475,53	PNRR / Buget local	Oraș Chitila, Județul Ilfov	Contract de finantare nr. 145019/21.12.2022	2022-2027	OS6. Întărirea capacității administrative pentru bună guvernare, servicii publice de calitate și cooperare metropolitană	
710	Chitila - Smart City	UAT Chitila	48 de camere cu analiza software parametrica in zona strazilor (intersectii si punctele de interes) zona delimitata de strazile Musetelului - Troitei - Pacii -Sos Banatului	699	2. Creșterea nivelului de digitalizare a economiei și administrației publice și adoptarea conceptului de oraș inteligent.	Studiu de fezabilitate, relansare licitatie furnizare cu componenta instalare	€585.801,30	PNRR / Buget local	Oraș Chitila, Județul Ilfov	Contract de finantare nr. 20780/20.02.2023	2023-2027	OS6. Întărirea capacității administrative pentru bună guvernare, servicii publice de calitate și cooperare metropolitană	
711	Chitila - Smart City (Digitalizarea transportului urban)	UAT Chitila	Creșterea mobilității urbane prin digitalizarea transportului urban integrat în infrastructura "Chitila - Smart City" la nivelul orașului Chitila, Jud. Ilfov.	702	2. Creșterea nivelului de digitalizare a economiei și administrației publice și adoptarea conceptului de oraș inteligent.	Notă conceptuală	€70.000,00	Fonduri nerambursabile / Buget local	Oraș Chitila, Județul Ilfov	2025	2025-2027	OS6. Întărirea capacității administrative pentru bună guvernare, servicii publice de calitate și cooperare metropolitană	
712	Implementarea sistemului electronic de taxare automată a călătorilor efectuate cu transportul public (e-ticketing)	UAT Chitila	Creșterea mobilității urbane și digitalizarea transportului public prin implementarea sistemului electronic de taxare automată a călătoriilor efectuate cu transportul public (e-ticketing) la nivelul orașului Chitila, Jud. Ilfov.	890,850,893	2. Creșterea nivelului de digitalizare a economiei și administrației publice și adoptarea conceptului de oraș inteligent.	Notă conceptuală	€343.000,00	Fonduri nerambursabile / Buget local	Oraș Chitila, Județul Ilfov	2025	2025-2027	OS6. Întărirea capacității administrative pentru bună guvernare, servicii publice de calitate și cooperare metropolitană	
713	E-Chitila - Servicii on line	UAT Chitila	Promovarea unei societăți incluzive și utilizarea extinsă a tehnicilor digitale avansate în instituțiile publice prin crearea și implementarea „E-Chitila" Servicii on line. Se va realiza digitalizarea întregii activități interne, a proceselor colaborative de lucru din cadrul UAT-ului precum si a proceselor specifice (de exemplu: procesarea cererii unui cetățean, aprobări, emiterea documente, etc). Se vor implementa instrumente moderne care vor permite o dozare echilibrată a resurselor umane pentru serviciile publice oferite cetățenilor prin module de tip funcționar virtual si chatbot. Accesul cetățenilor orașului sau vizitatorilor virtuali la serviciile, informațiile si instrumentele oferite de către primărie se va face prin următoarele componente integrate: - Portal Cetățean: asigura accesul digital la serviciile oferite de primărie cetățenilor - Portal Oraș: prezinta informații despre oraș si primărie - Portal Smart City: este un set complex de funcționalități pentru accesul la instrumente de tip „oraș inteligent"/IoT. Beneficii: - Dezvoltarea unui ecosistem digitalizat de servicii publice de înaltă calitate la nivelul administrației publice locale prin crearea și implementarea „E-Chitila" Servicii on line; - Transformarea digitală a serviciilor publice prin dotarea cu echipamente și sisteme software aferente; - Îmbunătățirea calității și eficientizarea furnizării serviciilor publice către cetățeni și operatorii economici prin fructificarea avantajelor digitalizării; - Întărirea capacității administrației publice locale de a furniza servicii de calitate, transparente și eficiente; - Creșterea gradului de utilizare a spațiului public digital de către cetățenii și întreprinderile private cu sediul în orașul Chitila prin interfețe digitale prietenoase; - Îmbunătățirea proceselor interne ale compartimentelor la nivelul U.A.T. Chitila; - Integrarea echipamentelor și sistemelor software la nivelul întregului ecosistem digital al administrației publice locale din orașul Chitila; - Crearea unui mediu de lucru digital pentru angajații U.A.T Chitila;	38,600,602,677,697,698,699,700	2. Creșterea nivelului de digitalizare a economiei și administrației publice și adoptarea conceptului de oraș inteligent.	Proiect finalizat	€585.801,30	PNRR / Buget local	Oraș Chitila, Județul Ilfov	contractat de finantare nr. 19872/16.02.2023	2023-2027	OS6. Întărirea capacității administrative pentru bună guvernare, servicii publice de calitate și cooperare metropolitană	
714	Amenajare piațeta gară CFR	UAT Chitila	Dezvoltarea urbană și îmbunătățirea calității spațiului construit prin amenajarea piațetei Gării CFR din orașul Chitila, Jud. Ilfov.	703,705	7. Creșterea suprafeței și îmbunătățirea substanțială a calității spațiilor și infrastructurilor verzi.	Notă conceptuală	€317.459,60	Fonduri nerambursabile / Buget local	Oraș Chitila, Județul Ilfov	2026	2026-2027	OS4. Protejarea mediului ambiant, punerea în valoare a spațiului public, a patrimoniului cultural și a peisajului	
715	Amenajare spatii urbane / spații verzi	UAT Chitila	Dezvoltarea unei comunități durabile și promovarea unui set de măsuri teritoriale la nivelul orașului Chitila prin amenajarea spațiilor urbane.	696,704	7. Creșterea suprafeței și îmbunătățirea substanțială a calității spațiilor și infrastructurilor verzi.	Notă conceptuală	€500.000,00	Fonduri nerambursabile / Buget local	Oraș Chitila, Județul Ilfov	2025	2025-2027	OS4. Protejarea mediului ambiant, punerea în valoare a spațiului public, a patrimoniului cultural și a peisajului	
716	Modernizare trotuare	UAT Chitila	Dezvoltarea urbană și îmbunătățirea infrastructurii rutiere și pietonale prin modernizarea trotuarelor în orașul Chitila - 5.6 km de trotuare modernizare pe Sos Banatului	696,703,705	7. Creșterea suprafeței și îmbunătățirea substanțială a calității spațiilor și infrastructurilor verzi.	Pregatire procedura de atribuire proiect tehnic si lucrari de executie	€2.106.503,49	Finantare CJ Ilfov / Buget local	Oraș Chitila, Județul Ilfov	Contract de asociere 8270/19.03.2024	2024-2027	OS4. Protejarea mediului ambiant, punerea în valoare a spațiului public, a patrimoniului cultural și a peisajului	
717	Constructia de locuinte sociale pentru persoane care provin din grupuri/ comunități marginalizate	UAT Chitila	Dezvoltarea comunității durabile, reducerea inegalității și promovarea incluziunii sociale prin construcția de locuințe sociale pentru persoane / familii care provin din grupuri/comunități marginalizate.	721	11. Protejarea și valorificarea patrimoniului cultural și stimularea dezvoltării infrastructurilor care contribuie la incluziunea socială în comunitate.	Notă conceptuală	€1.144.631,28	Fonduri nerambursabile / Buget local	Oraș Chitila, Județul Ilfov	2025	2025-2027	OS2. Dezvoltarea capitalului uman în vederea îmbunătățirii ofertei de forță de muncă prin asigurarea accesului cetățenilor la servicii publice de educație, sănătate și asistență socială	
718	Constructia de locuinte pentru tineri	UAT Chitila	Dezvoltarea comunității durabile, reducerea inegalității și promovarea incluziunii sociale prin construcția de locuințe pentru tinerii	721	11. Protejarea și valorificarea patrimoniului cultural și stimularea dezvoltării infrastructurilor care contribuie la incluziunea socială în comunitate.	Notă conceptuală	€1.691.372,09	Fonduri nerambursabile / Buget local	Oraș Chitila, Județul Ilfov	2025	2025-2027	OS2. Dezvoltarea capitalului uman în vederea îmbunătățirii ofertei de forță de muncă prin asigurarea accesului cetățenilor la servicii publice de educație, sănătate și asistență socială	
719	Constructia de locuinte pentru specialiști din domeniul educației/ sănătății/ etc	UAT Chitila	Dezvoltarea comunității durabile si atragerea de specialisti in domeniul educatiei, sanatatii etc	885	11. Protejarea și valorificarea patrimoniului cultural și stimularea dezvoltării infrastructurilor care contribuie la incluziunea socială în comunitate.	Notă conceptuală	€1.200.000,00	Fonduri nerambursabile / Buget local	Oraș Chitila, Județul Ilfov	2025	2025-2027	OS2. Dezvoltarea capitalului uman în vederea îmbunătățirii ofertei de forță de muncă prin asigurarea accesului cetățenilor la servicii publice de educație, sănătate și asistență socială	

720	Achizitia de autobuze nepoluante pentru transport calatori	UAT Chitila	Achizitia a 21 de zutobuze electrice cu lungime de 10 m inclusiv statii de incarcare	695	8. Creşterea mobilităţii şi atractivităţii utilizării transportului public curat şi nemotorizat.	In curs de finalizare procedura de atribuire. Termen de livrare 9 luni	€11.957.400,00	Fonduri nerambursabile / Buget local	Oraş Chitila, Judeţul Ilfov	contract de finantare nr. 135450/29.11.2022	2022-2027	OS5. Îmbunătăţirea conectivităţii teritoriale	
721	Parc panouri fotovoltaice	UAT Chitila	Promovarea resurselor regenerabile de energie prin construcţia unui parc de panouri fotovoltaice, Oraş Chitila, Judeţul Ilfov. Parc fotovoltaic in orasul Chitila de producere a energiei electrice din sursa solara cu tehnologie fotovoltaică, având o putere instalata de 892,71 KWp, folosindu-se un număr de 1638 de panouri fotovoltaice de 545 W, amplasate pe Tarla 29, parcela 138, identificat cu N.C. 51462, oraş Chitila, judet Ilfov, suprafaţă teren: 9.088 mp, care va produce o cantitate de energie electrica de 1249,6 MWh/an, energie ce va fi consumata integral de catre UAT oras Chitila.	54,713	5. Creşterea eficienţei energetice în sectorul clădirilor la nivel regional.	In implementare, predare proiect tehnic si emitere ordin de incepere. Termen de executie 8 luni	€1.200.000,00	Fonduri guvernamentale (Ministerul Energiei) / Buget local	Oraş Chitila, Judeţul Ilfov	Contract de finantare nr. 531/21.12.2024	2023-2027	OS3. Îmbunătăţirea infrastructurii de bază pentru locuire şi pentru dezvoltarea de activităţi economice	
722	Puncte de incarcare bimodale pentru vehicule electrice	UAT Chitila	Asigurarea accesului turuor la servicii energetice durabile, moderne şi la preţuri accesibile prin achiziţia şi instalarea punctelor de încărcare bimodale pentru vehicule electrice, la nivelul Oraşului Chitila, Judeţul Ilfov. - 7 Locatii cu un total de 14 puncte de incarcare (Baza sportiva, centrul medical, scoala Troitei, scoala Visoiu)	17,708,709,710,711,713	Nu e cazul	Semnare conract de finanţare Pregaătire licitaţie	€800.000,00	Fonduri guvernamentale (Ministerul Mediu) / Buget local	Oraş Chitila, Judeţul Ilfov	contractat de finantare nr. 314/19.12.2023	2023-2027	OS5. Îmbunătăţirea conectivităţii teritoriale	
723	Reabilitare cladiri publice	UAT Chitila	Creşterea eficienţei energetice a clădirilor publice, în oraşul Chitila, Judeţul Ilfov, prin reabilitarea termică a clădirilor publice.	709,711,712	6. Reducerea riscului seismic în rândul clădirilor publice.	Notă conceptuală	€1.000.000,00	Fonduri nerambursabile / Buget local	Oraş Chitila, Judeţul Ilfov	2025	2025-2027	OS6. Întărirea capacităţii administrative pentru bună guvernare, servicii publice de calitate şi cooperare metropolitană	
724	Cresterea eficientei energetice a blocurilor de locuinte in Orasul Chitila	UAT Chitila	Creşterea eficienţei energetice a blocurilor de locuinţe, în oraşul Chitila, Judeţul Ilfov, Bloc F2, str. Aurel Vlaicu nr. 12, Bloc F3, str. Aurel Vlaicu nr. 14, Bloc F4, str. str. Aurel Vlaicu nr. 16, Bloc 2Bis, sc. A, str. Rudeni nr. 36 bis, Bloc P7 Sc. 1 + 2 Str. Lalelelor, nr. 43	709,711,713	5. Creşterea eficienţei energetice în sectorul clădirilor la nivel regional.	Sunt finalizate Blocurile F2, F3, F4. Au mai ramas P7(90% stadiu fizic) si Rudeni (50% stadiu fizic)	€1.901.600,00	PNRR / Buget local	Oraş Chitila, Judeţul Ilfov	Contracte de finantare nr. 142419/15.12.2022 si 142413/15.12.2022	2022-2027	OS4. Protejarea mediului ambiant, punerea în valoare a spaţiului public, a patrimoniului cultural şi a peisajului	
725	Dezvoltarea, modernizarea şi completarea sistemelor de management integrat al deşeurilor municipale la nivelul Oraşului Chitila: Construire insule ecologice digitalizate	UAT Chitila	Accelerarea procesului de extindere şi modernizare a sistemelor de gestionare a deşeurilor în oraşul Chitila, cu accent pe colectarea separată, măsuri de prevenţie, reducere, reutilizare şi valorificare în vederea conformării cu directivele aplicabile şi tranziţiei la economie circulară. - 22 de insule ecologice amplasate in proximitatea blocurilor de locuinte	715	Nu e cazul	În implementare - achiziţie la Ministerul Mediului	€303.041,20	Fonduri guvernamentale (Ministerul Mediu) / Buget local	Oraş Chitila, Judeţul Ilfov	Contract de finantare nr. 46/C/03.08.2022	2022-2027	OS3. Îmbunătăţirea infrastructurii de bază pentru locuire şi pentru dezvoltarea de activităţi economice	
726	Chitila - Eco City Campanii de constientizare privind protectia mediului	UAT Chitila	Promovarea informării, educării şi implicării active a elevilor si tinerilor în protecţia mediului înconjurător.	713,715	Nu e cazul	Notă conceptuală	€88.978,00	Fonduri nerambursabile / Buget local	Oraş Chitila, Judeţul Ilfov	2025	2025-2027	OS4. Protejarea mediului ambiant, punerea în valoare a spaţiului public, a patrimoniului cultural şi a peisajului	
727	Chitila Verde - Educatie pentru mediu	UAT Chitila	Sensibilizarea populaţiei oraşului pentru îmbunătăţirea educaţiei în domeniul protecţiei mediului şi a atenuării schimbărilor climatice prin campanii de conştientizare privind protecţia mediului.	713,714,715,716	Nu e cazul	Notă conceptuală	€81.913,28	Fonduri nerambursabile / Buget local	Oraş Chitila, Judeţul Ilfov	2025	2025-2027	OS4. Protejarea mediului ambiant, punerea în valoare a spaţiului public, a patrimoniului cultural şi a peisajului	
728	Elaborarea planurilor de atenuare şi adaptare la schimbările climatice	UAT Chitila	Consolidarea strategiei de dezvoltare urbană şi a obiectivelor de protecţie a mediului prin elaborarea planurilor de atenuare şi adaptare la schimbările climatice pentru Oraşul Chitila, Judeţul Ilfov.	828	Nu e cazul	Notă conceptuală	€80.000,00	Fonduri nerambursabile / Buget local	Oraş Chitila, Judeţul Ilfov	2025	2025-2027	OT8. Gestiunea riscurilor şi combaterea schimbărilor climatice	
729	Creare suprafaţă împădurită în oraşul Chitila	UAT Chitila	Protejarea, restaurarea şi promovarea utilizării durabile a ecosistemelor terestre, gestionarea durabilă a pădurilor, combaterea deşertificării, stoparea şi inversarea procesului de degradare a solului şi stoparea declinului biodiversităţii prin crearea unei suprafeţe împădurite în oraşul Chitila, Jud. Ilfov. (suprafata impadurita circa 10 Ha)	899	7. Creşterea suprafeţei şi îmbunătăţirea substanţială a calităţii spaţiilor şi infrastructurilor verzi.	se va implementa proiectul de la pozitia 39	-	-	-	-	-	OS4. Protejarea mediului ambiant, punerea în valoare a spaţiului public, a patrimoniului cultural şi a peisajului	
730	Padure urbană Chitila	UAT Chitila	Crearea şi dezvoltarea unei infrastructuri verzi în oraşul Chitila, judeţul Ilfov, prin amenajarea unei păduri urbane care să contribuie la îmbunătăţirea calităţii vieţii locuitorilor. Proiectul urmăreşte să promoveze un mediu urban sustenabil, să reducă poluarea şi să sporească biodiversitatea, oferind totodată oportunităţi recreative şi educative pentru comunitate. Proiectul propune amenajarea unei păduri urbane (aprox 181.607mp), care va include construcţii de interes şi utilitate publică, piste de alergare, alei, punct de belvedere şi spaţii verzi. Amenajările verzi propuse se vor mula pe terenul existent şi vor include noi propuneri de plantări de arbori şi arbuşti, mobilier urban, alei, piste de alergare, sistem de iluminat şi de supraveghere video şi conectare la reţeaua de canalizare. Din punct de vedere funcţional, proiectul va oferi noi spaţii de agrement şi de promenadă, ce vor avea impact pozitiv major asupra sănătăţii umane şi a îmbunătăţirii biodiversităţii locale şi mai ales asupra mediului înconjurător. Protejarea, restaurarea şi promovarea utilizării durabile a ecosistemelor terestre, gestionarea durabilă a pădurilor, combaterea deşertificării, stoparea şi inversarea procesului de degradare a solului şi stoparea declinului biodiversităţii prin crearea unei suprafeţe împădurite în oraşul Chitila, Jud. Ilfov. Proiecte integrate: 16, 17, 23, 24, 25, 57	240,241,243	7. Creşterea suprafeţei şi îmbunătăţirea substanţială a calităţii spaţiilor şi infrastructurilor verzi.	Studiu de fezabiliatte	1 5,200,000.00 €	Fonduri nerambursabile (PR 2021-2027) / Buget local	Oraş Chitila, Judeţul Ilfov	2025	2024-2027	OS4. Protejarea mediului ambiant, punerea în valoare a spaţiului public, a patrimoniului cultural şi a peisajului	
731	Centru de Iniţiativa Cetăţenească	UAT Chitila	Promovarea unei societăţi paşnice şi favorabile incluziunii şi asigurarea procesului decizional receptiv, incluziv, participativ şi reprezentativ la toate nivelurile prin construcţia şi dotarea unui Centru de Iniţiativă Cetăţenească în oraşul Chitila	896	11. Protejarea şi valorificarea patrimoniului cultural şi stimularea dezvoltării infrastructurilor care contribuie la incluziunea socială în comunitate.	Notă conceptuală	€245.000,00	Fonduri nerambursabile / Buget local	Oraş Chitila, Judeţul Ilfov	2025	2025-2027	OS6. Întărirea capacităţii administrative pentru bună guvernare, servicii publice de calitate şi cooperare metropolitană	
732	Construire şi dotare clădire sediu primărie, Oraş Chitila	UAT Chitila	Promovarea unei societăţi paşnice pentru o dezvoltare durabilă şi crearea unor instituţii eficiente, responsabile şi favorabile incluziunii, la toate nivelurile, prin construire şi dotare clădire sediu primărie, Oraş Chitila	896	Nu e cazul	se va implementa proiectul de la pozitia 62	-	-	-	-	-	OS6. Întărirea capacităţii administrative pentru bună guvernare, servicii publice de calitate şi cooperare metropolitană	
733	Constructie si dotare Centru comunitar	UAT Chitila	Asigurarea unei vieţi sănătoase şi promovarea bunăstării tuturor, la orice vârstă prin construirea şi dotarea unui centru comunitar în Oraşul Chitila, Judeţul Ilfov.	887	11. Protejarea şi valorificarea patrimoniului cultural şi stimularea dezvoltării infrastructurilor care contribuie la incluziunea socială în comunitate.	Notă conceptuală	€294.000,00	Fonduri nerambursabile / Buget local	Oraş Chitila, Judeţul Ilfov	2026	2026-2027	OS2. Dezvoltarea capitalului uman în vederea îmbunătăţirii ofertei de forţă de muncă prin asigurarea accesului cetăţenilor la servicii publice de educaţie, sănătate şi asistenţă socială	
734	Constructie si dotare Scoala primară - Scoala verde	UAT Chitila	Îmbunătăţirea infrastructurii de învăţământ şi asigurarea unei educaţii echitabile, favorabile incluziunii şi de calitate, prin constructia si dotarea scolii primare (Scoala verde)	727	10. Îmbunătăţirea accesului la o infrastructură educaţională modernă.	lansare procedura de atribuire Proiectare si executie in luna iunie 2025	2.407.741	PNRR / Buget local	Oraş Chitila, Judeţul Ilfov	contractat de finantare nr. 11839/24.07.2024	2024-2027	OS2. Dezvoltarea capitalului uman în vederea îmbunătăţirii ofertei de forţă de muncă prin asigurarea accesului cetăţenilor la servicii publice de educaţie, sănătate şi asistenţă socială	
735	Construire şi dotare creşă	UAT Chitila	Creşterea calităţii infrastructurii educaţionale în vederea asigurării accesului sporit la educaţie timpurie a copiilor din Oraşul Chitila, Judeţul Ilfov, prin construirea şi dotare unei creşe	722,723,724,725,727	10. Îmbunătăţirea accesului la o infrastructură educaţională modernă.	Notă conceptuală	€1.600.000,00	Fonduri nerambursabile / Buget local	Oraş Chitila, Judeţul Ilfov	2026	2026-2027	OS2. Dezvoltarea capitalului uman în vederea îmbunătăţirii ofertei de forţă de muncă prin asigurarea accesului cetăţenilor la servicii publice de educaţie, sănătate şi asistenţă socială	
736	Vehicule nepoluante pentru transport elevi	UAT Chitila	Asigurarea accesului la educaţie, reducerea ratei de părăsire timpurie a sistemului educaţional, îmbunătăţirea calităţii aerului şi dezvoltarea infrastructurii de transport ecologic prin achiziţionarea mijloacelor de transport fără emisii de CO2 pentru transport elevi, oraş Chitila Judeţul Ilfov. - Achizitia a 6 autobuze pentru transport scolar	53,722,727	8. Creşterea mobilităţii şi atractivităţii utilizării transportului public curat şi nemotorizat.	Solicitare finanţare proiect CJ Ilfov	€2.500.000,00	Fonduri nerambursabile sursa de finanţare este din fonduri neramburs abile sau finanţare din partea CJI?	Oraş Chitila, Judeţul Ilfov	2023	2022-2027	OS2. Dezvoltarea capitalului uman în vederea îmbunătăţirii ofertei de forţă de muncă prin asigurarea accesului cetăţenilor la servicii publice de educaţie, sănătate şi asistenţă socială	
737	Digitalizarea activitatilor educationale	UAT Chitila	Creşterea calităţii actului educaţional cu sprijinul tehnologiile informaţionale moderne prin digitalizarea activităţilor educaţionale la nivelul unităţilor de învăţământ din Oraşul Chitila, Judeţul Ilfov.	722,723,724,725	10. Îmbunătăţirea accesului la o infrastructură educaţională modernă.	Notă conceptuală	€1.890.000,00	Fonduri nerambursabile / Buget local	Oraş Chitila, Judeţul Ilfov	2025	2025-2027	OS2. Dezvoltarea capitalului uman în vederea îmbunătăţirii ofertei de forţă de muncă prin asigurarea accesului cetăţenilor la servicii publice de educaţie, sănătate şi asistenţă socială	
738	Formare specialisti in educatie	UAT Chitila	Adaptarea metodologiilor de predare-învăţare, prin folosirea tehnologiilor informaţionale şi creşterea calităţii actului educaţional prin formarea continuă a specialiştilor în educaţie la nivelul unităţilor de învăţământ din Oraşul Chitila, Judeţul Ilfov.	722,724,725,727	Nu e cazul	Notă conceptuală	€600.000,00	Fonduri nerambursabile / Buget local	Oraş Chitila, Judeţul Ilfov	2025	2025-2027	OS2. Dezvoltarea capitalului uman în vederea îmbunătăţirii ofertei de forţă de muncă prin asigurarea accesului cetăţenilor la servicii publice de educaţie, sănătate şi asistenţă socială	
739	Educatie nonformala	UAT Chitila	Susţinerea procesului de învăţământ prin educaţie nonformală asigurând dezvoltarea de programe educaţionale extraşcolare şi extra-curriculare, în Oraşul Chitila, Judeţul Ilfov.	722,725,727,729	10. Îmbunătăţirea accesului la o infrastructură educaţională modernă.	Notă conceptuală	€1.000.000,00	Fonduri nerambursabile / Buget local	Oraş Chitila, Judeţul Ilfov	2026	2026-2027	OS2. Dezvoltarea capitalului uman în vederea îmbunătăţirii ofertei de forţă de muncă prin asigurarea accesului cetăţenilor la servicii publice de educaţie, sănătate şi asistenţă socială	
740	Educatie on-line in Orasul Chitila	UAT Chitila	Susţinerea procesului de educaţie şi a accesului echitabil prin asigurarea bazei materiale a unităţilor de învăţământ preuniversitar din Oraşul Chitila, în vederea facilitării activităţilor didactice on-line, prin utilizarea tehnologiei informaţiei şi a Internetului.	722,725,727	10. Îmbunătăţirea accesului la o infrastructură educaţională modernă.	Notă conceptuală	€500.000,00	Fonduri nerambursabile / Buget local	Oraş Chitila, Judeţul Ilfov	2025	2025-2027	OS2. Dezvoltarea capitalului uman în vederea îmbunătăţirii ofertei de forţă de muncă prin asigurarea accesului cetăţenilor la servicii publice de educaţie, sănătate şi asistenţă socială	
741	Construcţie bază sportivă în oraşul Chitila	UAT Chitila	Asigurarea unor programe/activităţi în domeniul sanatatii si sportului prin realizarea unei suprafete de joc sintetica, cladire vestiare, teren de joc multidisciplinar, locuri de parcare Construire Baza Sportiva Tip 1 S.teren=29.008mp(masurata) Regim de inaltime =P+1E Sc propus = 395.88mp Sd propus = 520.96mp POT propus total =1.36% CUT propus total =0.01 56 locuri de parcare +2 locuri parcare autocar H max.= +6.91m (fata de cota+-0.00) Spatiu Verde= 9357.3mp Suprafata teren sintetic= 7140mp	722,727,877	11. Protejarea şi valorificarea patrimoniului cultural şi stimularea dezvoltării infrastructurilor care contribuie la incluziunea socială în comunitate.	Contract proiectare si executie Avize	€1.245.400,00	Finantare C.N.I., Buget local	Oraş Chitila, Judeţul Ilfov	contractat de CNI	2022-2027	OS4. Protejarea mediului ambiant, punerea în valoare a spaţiului public, a patrimoniului cultural şi a peisajului	
742	Consolidarea capacităţii funcţionarilor publici şi a partenerilor sociali de a se implica în formularea şi promovarea dezvoltării durabile la nivel local, prin introducerea de sisteme şi standarde comune în administraţia publică locală ce optimizează procesele orientate către beneficiari	UAT Chitila	Dezvoltarea unor instituţii eficiente, responsabile şi transparente la toate nivelurile prin consolidarea capacităţii funcţionarilor publici şi a partenerilor sociali de a se implica în formularea şi promovarea dezvoltării durabile la nivel local prin introducerea de sisteme şi standarde comune în administraţia publică locală a oraşului Chitila ce optimizează procesele orientate către beneficiari.	883,856,860	2. Creşterea nivelului de digitalizare a economiei şi administraţiei publice şi adoptarea conceptului de oraş inteligent.	Notă conceptuală	€160.000,00	Fonduri nerambursabile / Buget local	Oraş Chitila, Judeţul Ilfov	2025	2025-2027	OS6. Întărirea capacităţii administrative pentru bună guvernare, servicii publice de calitate şi cooperare metropolitană	
743	Dezvoltare activitate Ecotrans STCM prin achizitie echipamente si software	UAT Chitila	Promovarea unei creşteri economice susţinute, durabile, sprijinirea activităţii întreprinderilor mici şi mijlocii de interes public prin dezvoltarea activităţii Ecotrans STCM, prin achiziţie de echipamente şi software.	733	2. Creşterea nivelului de digitalizare a economiei şi administraţiei publice şi adoptarea conceptului de oraş inteligent.	Notă conceptuală	€200.000,00	Fonduri nerambursabile / Buget local	Oraş Chitila, Judeţul Ilfov	2025	2025-2027	OS1. Susţinerea unei dezvoltări economice durabile şi a antreprenoriatului în vederea creării de locuri de muncă	
744	Educaţie prin sport în Oraşul Chitila	UAT Chitila	Promovarea educaţiei prin sport în scopul învăţării a personalului sportiv şi de management. Cooperarea, calitatea, incluziunea, creativitatea şi inovarea la nivelul Clubului Sportiv şi al politicilor în domeniul sportului. Voluntariatul în domeniul sportului. Incluziunea socială prin sport. Combaterea discriminării în sport, incluzând egalitatea de gen. Promovarea sportului şi a activităţii fizice ca instrument pentru sănătate. Promovarea educaţiei în şi prin sport	727,729,736,741,743	11. Protejarea şi valorificarea patrimoniului cultural şi stimularea dezvoltării infrastructurilor care contribuie la incluziunea socială în comunitate.	Notă conceptuală	€450.000,00	Fonduri nerambursabile / Buget local	Oraş Chitila, Judeţul Ilfov	2025	2025-2027	OS2. Dezvoltarea capitalului uman în vederea îmbunătăţirii ofertei de forţă de muncă prin asigurarea accesului cetăţenilor la servicii publice de educaţie, sănătate şi asistenţă socială	
745	Lucrări de decolmatare, destufizare şi realizare ecran de protecţie a albiei pârâului Mangu	UAT Chitila	Protejarea, potenţarea şi valorificarea cadrului natural existent şi a peisajului văii Mangului ca principal element de atractivitate al zonei; Lungime de aproximativ 900 m	899,902,882	7. Creşterea suprafeţei şi îmbunătăţirea substanţială a calităţii spaţiilor şi infrastructurilor verzi.	Notă conceptuală	€600.160,00	Fonduri nerambursabile / Buget local	Oraş Chitila, Judeţul Ilfov	2026	2026-2027	OS4. Protejarea mediului ambiant, punerea în valoare a spaţiului public, a patrimoniului cultural şi a peisajului	

746	Consolidare, reabilitare, reamenajare dispensar	UAT Chitila	Dezvoltarea infrastructurii medicale prin amenajare si dotare dispensar uman in Orașul Chitila, județul Ilfov in vederea creșterii accesului populației la servicii medicale de calitate prin modernizarea cladirii actualului dispensar din Sos . Banatului nr. 70 cu urmatorii indicatori: Suprafata teren: 4026,00 mp Regim de inaltime: P+M Suprafata construita: 209,77 mp Suprafata desfasurata: 419,54 mp Suprafata spatii verzi: 3050,00 mp (75%) Se propune modernizarea tuturor instalatiilor existente pentru a creste eficienta energetica a cladirii, mobilierului	733,734,924	Nu e cazul	Proiect tehnic predat, autorizatie de construire in curs de emitere, termen de executie 8 luni	€918.233,02	Finantare CJ Ilfov / Buget local	Oraș Chitila, Județul Ilfov	Contract de asociere 8268/19.03.2024	2024-2026	OS2. Dezvoltarea capitalului uman în vederea îmbunătățirii ofertei de forță de muncă prin asigurarea accesului cetățenilor la servicii publice de educație, sănătate și asistență socială	
747	Reabilitare, modernizare si extindere Școala Gimnazială „Prof. Ion Vișoiu”	UAT Chitila	Îmbunătățirea infrastructurii de învățământ și asigurarea unei educații echitabile, favorabile incluziunii și de calitate, prin consolidarea, reabilitarea, extinderea și dotarea Școlii Gimnaziale „Prof. Ion Vișoiu”, Chitila, județul Ilfov.	731,733,734,736	10. Îmbunătățirea accesului la o infrastructură educațională modernă.	Documentatie faza DALI	€3.000.100,00	Fonduri nerambursabile / Buget local	Oraș Chitila, Județul Ilfov	2025	2025-2027	OS2. Dezvoltarea capitalului uman în vederea îmbunătățirii ofertei de forță de muncă prin asigurarea accesului cetățenilor la servicii publice de educație, sănătate și asistență socială	
748	Construcție Școala primară și gimnazială	UAT Chitila	Îmbunătățirea infrastructurii de învățământ și asigurarea unei educații echitabile, favorabile incluziunii și de calitate, prin construcția și dotarea Școlii primare și gimnaziale în Chitila, Jud. Ilfov.	708,737,739	10. Îmbunătățirea accesului la o infrastructură educațională modernă.	Notă conceptuală	€12.000.000,00	Fonduri nerambursabile / Buget local	Oraș Chitila, Județul Ilfov	2026	2025-2027	OS2. Dezvoltarea capitalului uman în vederea îmbunătățirii ofertei de forță de muncă prin asigurarea accesului cetățenilor la servicii publice de educație, sănătate și asistență socială	
749	Pod pietonal în Parc Valea Mangului	UAT Chitila	Dezvoltarea infrastructurii pietonale prin realizare pod pietonal în Parcul Valea Mangului, in lungime de aproximativ 10 m	741	8. Creșterea mobilității și atractivității utilizării transportului public curat și nemotorizat.	Notă conceptuală	€1.000.800,00	Fonduri nerambursabile / Buget local	Oraș Chitila, Județul Ilfov	2026	2026-2027	OS4. Protejarea mediului ambiant, punerea în valoare a spațiului public, a patrimoniului cultural și a peisajului	
750	Reconversie funcțională sediu administrativ Oraș Chitila	UAT Chitila	Promovarea unei societăți pașnice pentru o dezvoltare durabilă și crearea unor instituții eficiente, responsabile și favorabile incluziunii, la toate nivelurile, prin reconversie funcțională a unei clădiri publice în sediu primărie, Oraș Chitila SEDIU ADMINISTRATIV - Conversie corp imobil existent, extindere si modernizare, demolare partiala, remodelare spatiala interioara, construire corp nou de cladire, desfintarea anexelor C2 si C3, cu urmatoarele caracteristici Regim de înălțime corp existent – se menține: S+P Regim de înălțime corp nou : S+P+2E Suprafață teren – 4457 mp conform măsurători cadastrale (4330 mp conform acte); Suprafață construită la sol Corp C1 existent = 538 mp Suprafață construită la sol corp nou = 503 mp Suprafață desfășurată Corp C1 existent = 538 mp Suprafață desfășurată corp nou C4 = 1878 mp S subsol C4= 443 mp S parter C1 + C4 = 1081 mp S etaj 1 C4 =443 S etaj 2 C4= 443 mp Suprafață construită totală propusă = 1081 mp Suprafață construită desfășurată totală propusă supraterană = 1918 mp	129,743,744,746	11. Protejarea și valorificarea patrimoniului cultural și stimularea dezvoltării infrastructurilor care contribuie la incluziunea socială în comunitate.	Documentatie avizare lucrari de interventie	€5.000.200,00	Fonduri nerambursabile / Buget local	Oraș Chitila, Județul Ilfov	2025	2025-2027	OS6. Întărirea capacității administrative pentru bună guvernare, servicii publice de calitate și cooperare metropolitană	
751	Introducere rețele JT (joasă tensiune) Sos. Banatului în subteran	UAT Chitila	Introducere în subteran a rețelelor de joasă tensiune pe Șoseaua Banatului, pe ambele trotuare. Lungime totala aprox 5,6 Km	877	Nu e cazul	Semnare contract cu deținătorul rețelelor Proiect tehnic	€1.566.600,00	Finantare CJ Ilfov / Buget local	Oraș Chitila, Județul Ilfov	Contract de asociere 8267/19.03.2024	2024-2025	OS3. Îmbunătățirea infrastructurii de bază pentru locuire și pentru dezvoltarea de activități economice	
752	Extindere iluminat public	UAT Chitila	Extinderea retelei de iluminat public in orasul Chitila. Lungime retea de iluminat: 6,5 km (Cartier Tineret 4, Str. Socului, Decebal, Macului, Intr. Caminului, Campului)	862	Nu e cazul	Studiu de fezabilitate	€2.500.000,00	Fonduri nerambursabile / Buget local	Oraș Chitila, Județul Ilfov	Cerere de finantare depusa in 31.12.2024	2025-2027	OS3. Îmbunătățirea infrastructurii de bază pentru locuire și pentru dezvoltarea de activități economice	
753	Amenajare zona Park and ride Str Aurel Vlaicu	UAT Chitila	Asociația de Dezvoltare Intercomunitară pentru Transport Public București – Ilfov derulează studiul de fezabilitate – Linia Gara de Nord – Chitila – Scroviștea care prevede si achiziția de garnituri noi de tren. In cadrul acestui proiect se va amenaja o zona pentru parcare masini in vederea incurajarii trasportului alternativ 50 locuri de parcare	746	8. Creșterea mobilității și atractivității utilizării transportului public curat și nemotorizat.	Notă conceptuală	€700.000,00	Fonduri nerambursabile / Buget local	Oraș Chitila, Județul Ilfov	2025	2025-2030	OS5. Îmbunătățirea conectivității teritoriale	
754	Amenajare gospodarie la fosta baza Petrotrans	UAT Chitila	Amenajare teren, modernizare cladire pentru creare spatiu pentru garare parc auto serviciu administrativ, amenajare zona tehnica. Suprafata 6000 mp	882,894,899	Nu e cazul	Studiu de fezabilitate	€600.000,00	Fonduri nerambursabile / Buget local	Oraș Chitila, Județul Ilfov	2026	2026-2027	OS3. Îmbunătățirea infrastructurii de bază pentru locuire și pentru dezvoltarea de activități economice	
755	Crearea unei retele de agrement pentru biciclete pe cursul Vaii Mangului	UAT Chitila	Pista de biciclete pe Valea Mangului in lugime de aprox 1 km	745	8. Creșterea mobilității și atractivității utilizării transportului public curat și nemotorizat.	Notă conceptuală	€400.000,00	Fonduri nerambursabile / Buget local	Oraș Chitila, Județul Ilfov	2026	2026-2028	OS4. Protejarea mediului ambiant, punerea în valoare a spațiului public, a patrimoniului cultural și a peisajului	
756	Crearea unei retele de agrement pentru biciclete pe traseul lacurilor Mogosoaia-Chitila- Buftea	UAT Chitila	Pista de biciclete pe Valea Mangului in lugime de aprox 2 km pe raza orasului Chitila. Total lungime 15 km	745,747,748	8. Creșterea mobilității și atractivității utilizării transportului public curat și nemotorizat.	Notă conceptuală	€800.000,00	Fonduri nerambursabile / Buget local	Oraș Chitila, Județul Ilfov	2026	2026-2028	OS4. Protejarea mediului ambiant, punerea în valoare a spațiului public, a patrimoniului cultural și a peisajului	
757	Modenrizare scuar Gara	UAT Chitila	Asociația de Dezvoltare Intercomunitară pentru Transport Public București – Ilfov derulează studiul de fezabilitate – Linia Gara de Nord – Chitila – Scroviștea care prevede si achiziția de garnituri noi de tren. In cadrul acestui proiect se va amenaja si scuarul din fata Garii	853,890,893	8. Creșterea mobilității și atractivității utilizării transportului public curat și nemotorizat.	Notă conceptuală	€1.000.000,00	Fonduri nerambursabile / Buget local	Oraș Chitila, Județul Ilfov	2026	2026-2030	OS5. Îmbunătățirea conectivității teritoriale	
758	Construire pasaj supratreran str Dacia	UAT Chitila	Amenajare pasaj rutier in zona strazii Dacia, in localitatea Rudeni. Lungime 15m.	870,882,894	Nu e cazul	Notă conceptuală	€400.000,00	Fonduri nerambursabile / Buget local	Oraș Chitila, Județul Ilfov	2026	2026-2027	OS5. Îmbunătățirea conectivității teritoriale	
759	Reamenajare sens giratoriu Sos Banatului	UAT Chitila	sens giratoriu reamenajat (modificare intrari si iesiri)	746	Nu e cazul	Notă conceptuală	€400.000,00	Fonduri nerambursabile / Buget local	Oraș Chitila, Județul Ilfov	2025	2025-2027	OS5. Îmbunătățirea conectivității teritoriale	
760	Reabilitarea parcărilor vechi, la nivelul orașului Măgurele, județul Ilfov	UAT Măgurele	Proiectul „Reabilitarea parcărilor vechi ale orașului Măgurele” are ca scop modernizarea și eficientizarea spațiilor de parcare existente, pentru a răspunde nevoilor actuale ale locuitorilor. Investiția vizează reabilitarea suprafețelor degradate, instalarea sistemelor moderne de iluminat și semnalizare, precum și amenajarea de spații verzi adiacente. Prin acest proiect, administrația locală urmărește îmbunătățirea mobilității urbane, creșterea siguranței și confortului utilizatorilor, precum și crearea unui aspect urban ordonat și funcțional.	211,212,696	7. Creșterea suprafeței și îmbunătățirea substanțială a calității spațiilor și infrastructurilor verzi.	SF realizat	€10.000.000,00	PR 2021-2027	UAT Măgurele	2026	2026-2030	OS4 - Protejarea mediului ambiant, punerea în valoare a spațiului public, a patrimoniului cultural și a peisajului	
761	Înființare sala de sport multifuncțională, la nivelul orașului Măgurele, județul Ilfov	UAT Măgurele	Proiectul „Înființare Sală Polivalentă în orașul Măgurele” are ca scop dezvoltarea infrastructurii sportive și culturale a localității, prin realizarea unui complex modern, multifuncțional, destinat activităților sportive, educative și comunitare. Sala va putea găzdui competiții, antrenamente, evenimente culturale și sociale, oferind condiții moderne pentru toate categoriile de vârstă. Investiția contribuie la promovarea unui stil de viață activ și sănătos, la creșterea coeziunii comunitare și la diversificarea ofertei de petrecere a timpului liber. Proiectul va fi realizat conform standardelor europene de eficiență energetică și accesibilitate, integrându-se armonios în rețeaua de dotări publice ale orașului.	905,872,850	11. Protejarea și valorificarea patrimoniului cultural și stimularea dezvoltării infrastructurilor care contribuie la incluziunea socială în comunitate.	Fisa de proiect	€10.000.000,00	PR 2021-2027	UAT Măgurele	2026	2026-2030	OS2 - Dezvoltarea capitalului uman în vederea îmbunătățirii ofertei de forță de muncă prin asigurarea accesului cetățenilor la servicii publice de educație, sănătate și asistență socială	
762	Înființare muzeul științei si al artei, la nivelul orașului Măgurele, județul Ilfov	UAT Măgurele	Proiectul „Înființare Muzeul Științei și Artei Măgurele” urmărește edificarea unui muzeu modern și atractiv, concept pol al educației, cercetării și culturii științifice din România. Muzeul va fi un spațiu interdisciplinar dedicat întâlnirii dintre știință, tehnologie și artă, oferind vizitatorilor experiențe interactive, expoziții tematice și programe educaționale destinate elevilor, studenților și publicului larg. Importanța realizării sale derivă din rolul Măgurelelor ca centru academic și de cercetare, unde știința poate fi transformată într-o formă accesibilă, creativă și inspirațională. Muzeul va consolida profilul cultural și turistic al localității, va atrage vizitatori din întreaga regiune București–Ilfov și va deveni un reper educațional pentru tinerii pasionați de inovație și cunoaștere. Impactul proiectului va fi multiplu: creșterea vizibilității orașului la nivel național, stimularea economiei locale prin turism educațional și cultural, implicarea comunității academice în activități publice și dezvoltarea unui spațiu deschis dialogului dintre artă, știință și societate. Muzeul va simboliza astfel spiritul Măgurelelor – locul unde [illegible]	909,865,864	11. Protejarea și valorificarea patrimoniului cultural și stimularea dezvoltării infrastructurilor care contribuie la incluziunea socială în comunitate.	Fisa de proiect	€10.000.000,00	PR 2021-2027	UAT Măgurele	2026	2026-2030	OS4 - Protejarea mediului ambiant, punerea în valoare a spațiului public, a patrimoniului cultural și a peisajului	
763	Infiintare Bazin de inot in Orașul Măgurele, județul Ilfov	UAT Măgurele	Proiectul „Înființare Bazin de înot – Măgurele” urmărește crearea unui complex acvatic modern, multifuncțional, destinat activităților sportive, educaționale și de recreere pentru toate categoriile de vârstă. Investiția este gândită în spiritul principiilor Noului Bauhaus European (NEB), integrând sustenabilitatea, incluziunea socială și calitatea estetică a spațiului construit. Complexul va include: bazin de innot acoperit, bazin de învățare pentru copii, spații wellness și sauna, vestiare accesibile persoanelor cu dizabilități, tribune și spații pentru competiții și evenimente comunitare. Se va asigura conectarea cu rețeaua de mobilitate urbană durabilă.	23,619	11. Protejarea și valorificarea patrimoniului cultural și stimularea dezvoltării infrastructurilor care contribuie la incluziunea socială în comunitate.	Fisa de proiect	€6.000.000,00	PR 2021-2027, CJ Ilfov, Buget national, Fonduri europene	UAT Măgurele	2026	2026-2030	OS2 - Dezvoltarea capitalului uman în vederea îmbunătățirii ofertei de forță de muncă prin asigurarea accesului cetățenilor la servicii publice de educație, sănătate și asistență socială	
764	Construire spatiu cultural in Orașul Măgurele, județul Ilfov	UAT Măgurele	Proiectul „Construire Spațiu Cultural – Măgurele” vizează realizarea unui centru cultural multifuncțional, conceput ca un „NEB Living Lab” – un laborator viu al comunității, unde cultura, știința și arta se întâlnesc în spiritul Noului Bauhaus European. Spațiul cultural va fi proiectat conform celor trei principii fundamentale ale NEB: frumusețe (design arhitectural inovator, integrare armonioasă în peisajul urban), sustenabilitate (clădire cu consum energetic aproape zero, materiale ecologice, soluții bazate pe natură pentru managementul apelor pluviale și confortul termic) și incluziune (accesibilitate universală, spații adaptabile pentru diverse grupuri de vârstă și categorii sociale). Centrul va include: sală de spectacole și conferințe, galerie de artă și expoziții temporare cu focus pe legătura dintre artă și știință, atelier de creație și makerspace pentru comunitate, bibliotecă digitală și spațiu de co-working, spații exterioare amenajate tip amfiteatru pentru evenimente în aer liber. Prin aplicarea metodologiei NEB dezvoltată de ADRBI, spațiul cultural va deveni un catalizator pentru regenerarea urbană, animația culturală și consolidarea identității Măgurelelor ca pol de cunoaștere, inovație și cultură în regiunea București-Ilfov.	596	11. Protejarea și valorificarea patrimoniului cultural și stimularea dezvoltării infrastructurilor care contribuie la incluziunea socială în comunitate.	Fisa de proiect	€6.000.000,00	PR 2021-2027, CJ Ilfov, Buget national, Fonduri europene	UAT Măgurele	2026	2026-2030	OS4 - Protejarea mediului ambiant, punerea în valoare a spațiului public, a patrimoniului cultural și a peisajului	
765	Înființare Promenadă urbana in Orașul Măgurele, județul Ilfov	UAT Măgurele	Proiectul „Înființare Promenadă Urbană – Măgurele” propune crearea unui traseu pietonalizat integrat, care va conecta principalele puncte de interes ale orașului și va oferi un spațiu sigur și sănătos locuitorulor orașului Măgurele. Promenada va include: traseu principal pietonalizat de aproximativ 3 km, alei laterale pentru biciclete conectate la rețeaua velo existentă, zone de grădini comunitare (pocket gardens), puncte de informare digitală tip smart city, stații de încărcare pentru biciclete electrice și trotinete și elemente de apă integrate în peisaj.	75,599	7. Creșterea suprafeței și îmbunătățirea substanțială a calității spațiilor și infrastructurilor verzi.	Fisa de proiect	€2.000.000,00	PR 2021-2027, CJ Ilfov, Buget national, Fonduri europene	UAT Măgurele	2026	2026-2030	OS4 - Protejarea mediului ambiant, punerea în valoare a spațiului public, a patrimoniului cultural și a peisajului	
766	Înființare grădiniță NZEB la nivelul Orașului Măgurele, județul Ilfov	UAT Măgurele	Proiectul „Înființare Grădiniță NZEB – Măgurele” vizează construirea unei grădinițe model cu consum energetic aproape zero (Nearly Zero Energy Building), concepută ca un exemplu de aplicare a principiilor Noului Bauhaus European (NEB) în infrastructura educațională pentru învățământul timpuriu. Grădinița va fi realizată holistic, respectând cele trei axe NEB: frumusețe – arhitectură prietenoasă copilului, cu spații luminoase, forme organice, culori calde și materiale naturale (lemn, piatră), integrare vizuală în peisajul verde al Măgurelelor; sustenabilitate – performanță energetică NZEB, izolație termică avansată, sisteme fotovoltaice, pompe de căldură, ventilație cu recuperare de căldură, colectare și reutilizare a apei de ploaie, acoperișuri verzi; incluziune – accesibilitate universală, spații senzoriale pentru copiii cu nevoi speciale, grădini educaționale și locuri de joacă integrate în natură. Grădinița va dispune de: săli de activitate cu iluminat natural, spații de joacă interioare și exterioare cu elemente naturale, grădină pedagogică (kitchen garden) pentru educație ecologică, bucătărie proprie cu produse locale, sală multifuncțională pentru activități cu părinții și comunitatea. Prin standardul NZEB și integrarea principiilor NEB, grădinița devine un model replicabil la nivel regional, demonstrând că infrastructura educațională poate fi simultan eficientă energetic, frumoasă, incluzivă și adaptată	35,613,615,725	10. Îmbunătățirea accesului la o infrastructură educațională modernă.	Proiect tehnic	€5.000.000,00	PR 2021-2027, CJ Ilfov, Buget national, Fonduri europene	UAT Măgurele	2026	2026-2030	OS2 - Dezvoltarea capitalului uman în vederea îmbunătățirii ofertei de forță de muncă prin asigurarea accesului cetățenilor la servicii publice de educație, sănătate și asistență socială	

767	Infiintare Parc Central Odaii, la nivelul orașului Otopeni, județul Ilfov	UAT Otopeni	Proiectul prevede înființarea Parcului Central Odăii, pe o suprafață de aproximativ 2 hectare, pentru crearea unui spațiu verde generos destinat recreerii și socializării locuitorilor. Amenajarea va include alei pietonale, piste de biciclete, locuri de joacă pentru copii, zone de fitness în aer liber, spații de relaxare, mobilier urban modern și iluminat ecologic. Parcul va contribui la îmbunătățirea calității vieții, la crearea unei identități urbane atractive pentru Cartierul Odăii și la creșterea suprafeței de spațiu verde accesibil publicului din orașul Otopeni.	75,591	7. Creșterea suprafeței și îmbunătățirea substanțială a calității spațiilor și infrastructurilor verzi.	documentație tehnico-economică DALI/ SF/ PT	€7.000.000,00	PR 2021-2027	UAT OTOPENI	2026	2026-2029	OS2. Dezvoltarea capitalului uman în vederea îmbunătățirii ofertei de forță de muncă prin asigurarea accesului cetățenilor la servicii publice de educație, sănătate și asistență socială	N/A
768	Infiintare complex educational cu gradinita, scoala, after school, cresa si cantina – cu parc integrat – strada Matei Basarab, Cartier ODAII, , la nivelul orașului Otopeni, județul Ilfov	UAT Otopeni	Proiectul propune realizarea unui complex educațional modern în Cartierul Odăii, pe strada Matei Basarab, care va include grădiniță, școală, after-school, creșă și cantină, integrate cu un parc public amenajat. Investiția urmărește crearea unui centru educațional și social de proximitate, adaptat nevoilor familiilor tinere din zonă. Complexul va asigura condiții moderne de învățare, siguranță și recreere pentru copii, contribuind la dezvoltarea echilibrată a infrastructurii educaționale din Otopeni și la creșterea calității vieții în Cartierul Odăii.	35,722	7. Creșterea suprafeței și îmbunătățirea substanțială a calității spațiilor și infrastructurilor verzi.	documentație tehnico-economică DALI/ SF/ PT	€25.000.000,00	PR 2021-2027	UAT OTOPENI	2026	2026-2029	OS3. Îmbunătățirea infrastructurii de bază pentru locuire și pentru dezvoltarea de activități economice	N/A
769	Extinderea conductelor de refulare, la nivelul orașului Otopeni, județul Ilfov	UAT Otopeni	Proiectul vizează extinderea și modernizarea conductelor de refulare din Otopeni, pentru a crește capacitatea rețelei de canalizare și a preveni suprasarcina sistemului în contextul dezvoltării urbane accelerate. Investiția asigură funcționarea sigură și eficientă a infrastructurii edilitare, reduce riscurile de avarii și susține calitatea serviciilor publice în zonele rezidențiale și de interes strategic ale orașului.	53,612,614	Nu e cazul	faza de avizare	€3.000.000,00	Buget local	Primaria Otopeni si Veolia	2026	2026-2029	OS3. Îmbunătățirea infrastructurii de bază pentru locuire și pentru dezvoltarea de activități economice	N/A
770	Realizare parc mare cu o suprafață de 9 ha - Parcul Tematic Otopenii de Jos, , la nivelul orașului Otopeni, județul Ilfov	UAT Otopeni	Proiectul vizează reamenajarea si modernizarea unui spațiu verde modern, cu facilități de recreere pentru toate categoriile de vârstă, incluzând locuri de joacă, zone de picnic, piste pentru biciclete și zone destinate evenimentelor în aer liber. Parcul va contribui la îmbunătățirea calității vieții prin crearea unui mediu urban sănătos și sustenabil. Acest parc se integrează cu proiectele de mobilitate sustenabilă și cu inițiativele culturale, prin oferirea unui spațiu suplimentar pentru evenimente în aer liber. De asemenea, sprijină sănătatea comunității prin promovarea unui stil de viață activ și accesibil.Parcul se va afla în proximitatea zona campusului scoalar cu after school, gradinita, bazin de innot, cresa.	75,755,756,761	7. Creșterea suprafeței și îmbunătățirea substanțială a calității spațiilor și infrastructurilor verzi.	documentație tehnico-economică DALI/ SF/ PT/ Stadiu de Avizare	€15.000.000,00	PR 2021-2027	UAT OTOPENI	2026	2026-2029	OS2. Dezvoltarea capitalului uman în vederea îmbunătățirii ofertei de forță de muncă prin asigurarea accesului cetățenilor la servicii publice de educație, sănătate și asistență socială	N/A
771	Realizare sala de sport multifunctionala la nivelul orașului Otopeni cu parc suprafata 2ha, la nivelul orașului Otopeni, județul Ilfov	UAT Otopeni	Proiectul vizează realizarea unei săli de sport multifuncționale la nivelul orașului Otopeni, cu o capacitate de aproximativ 400 de locuri, destinată competițiilor sportive, evenimentelor culturale și activităților comunitare. Investiția include și amenajarea unui parc de 2 hectare aferent complexului, cu spații verzi, zone de relaxare și alei pietonale. Noua infrastructură va sprijini dezvoltarea activităților sportive și recreative, va oferi condiții moderne pentru antrenamente și competiții, și va contribui la promovarea unui stil de viață activ în rândul locuitorilor orașului Otopeni.	760	11. Protejarea și valorificarea patrimoniului cultural și stimularea dezvoltării infrastructurilor care contribuie la incluziunea socială în comunitate.	documentație tehnico-economică DALI/ SF/ PT/ Stadiu de Avizare	€20.000.000,00	PR 2021-2027	UAT OTOPENI	2026	2026-2029	OS3. Îmbunătățirea infrastructurii de bază pentru locuire și pentru dezvoltarea de activități economice	N/A
772	Realizari parcari la nivel si PARK and RIDE aferent metrou, la nivelul Orașului Otopeni	UAT Otopeni	Proiectul prevede realizarea de parcări la nivelul orașului Otopeni, inclusiv a unui sistem modern PARK & RIDE aferent viitoarei stații de metrou, cu scopul de a facilita mobilitatea urbană și conexiunea eficientă cu București. Prin această investiție, se va reduce traficul rutier din oraș și din zona aeroportului, se va încuraja utilizarea transportului public și se va îmbunătăți accesibilitatea pentru navetiști. Proiectul are o importanță strategică pentru Otopeni, contribuind la dezvoltarea unei infrastructuri urbane sustenabile, la fluidizarea circulației și la integrarea orașului într-un sistem metropolitan modern de transport.	56,603,761	8. Creșterea mobilității și atractivității utilizării transportului public curat și nemotorizat.	documentație tehnico-economică DALI/ SF/ PT	€10.000.000,00	Buget local, guvernamental	MT	2026	2026-2029	OS1. Susținerea unei dezvoltări economice durabile și a antreprenoriatului în vederea creării de locuri de muncă	N/A
773	Infiintare drum ocolitor - Otopeni - Tunari	UAT Otopeni	Proiectul Drum ocolitor Otopeni–Tunari are o importanță majoră pentru dezvoltarea teritorială și fluidizarea traficului din zona de nord a Capitalei. Prin realizarea acestui drum de legătură, se urmărește devierea fluxului de trafic greu și de tranzit din interiorul localităților, reducând congestia și poluarea în zonele rezidențiale. Investiția va asigura o conectivitate mai bună între orașul Otopeni, comuna Tunari și principalele artere regionale, contribuind la creșterea atractivității economice a zonei și la îmbunătățirea mobilității urbane și interurbane. Proiectul are, așadar, un rol strategic în integrarea Otopeniului în rețeaua metropolitană de transport și în susținerea dezvoltării sustenabile a întregii regiuni.	611,613,760,762	9. Îmbunătățirea conectivității și accesibilității la TEN-T.	documentație tehnico-economică DALI/ SF/ PT	€15.000.000,00	Buget local, Consiliul județean	Oras OTOPENI si riverani	2026	2026-2029	OS1. Susținerea unei dezvoltări economice durabile și a antreprenoriatului în vederea creării de locuri de muncă	N/A
774	Modernizarea si extinderea statiei de epurare Transilvania, la nivelul orașului Otopeni, județul Ilfov	UAT Otopeni	Proiectul vizează modernizarea și extinderea stației de epurare Transilvania din orașul Otopeni, cu scopul de a îmbunătăți capacitatea și eficiența sistemului de tratare a apelor uzate. Investiția urmărește alinierea infrastructurii la standardele europene privind protecția mediului și calitatea apei, prin introducerea unor tehnologii moderne de epurare și automatizare a proceselor. Prin această intervenție, se va asigura o mai bună gestionare a apelor reziduale generate de dezvoltarea urbană, reducerea impactului asupra mediului și creșterea nivelului de confort și siguranță pentru locuitorii orașului Otopeni.	54,614	Nu e cazul	documentație tehnico-economică DALI/ SF/ PT	€6.700.000,00	Investiție Veolia	VEOLIA	2026	2026-2029	OS3. Îmbunătățirea infrastructurii de bază pentru locuire și pentru dezvoltarea de activități economice	N/A
775	Coridor Urban pentru Mobilitate, Natură și Reziliență Climatică - OTOPENI GREEN LINE, la nivelul orașului Otopeni, județul Ilfov	UAT Otopeni	Proiectul „Otopeni Green Line – Coridor Urban pentru Mobilitate, Natură și Reziliență Climatică" urmărește transformarea canalelor de desecare din oraș într-un parc liniar multifuncțional, care gestionează apele pluviale și oferă spații verzi moderne pentru comunitate. Acesta combină funcții hidrotehnice și urbane – reținerea, filtrarea și reutilizarea apei – cu o promenadă pietonală, pistă pentru biciclete și zone de relaxare. Inspirat de conceptul „Sponge City", proiectul contribuie la reducerea riscului de inundații, la răcirea microclimatică și la creșterea calității aerului. În același timp, îmbunătățește mobilitatea activă și coeziunea socială. Prin implementarea sa, Otopeni devine un oraș mai verde, mai inteligent și mai rezilient, aliniat principiilor europene de sustenabilitate, estetică și inovațiune.	75,600,760	7. Creșterea suprafeței și îmbunătățirea substanțială a calității spațiilor și infrastructurilor verzi.	fișă proiect	€15.000.000,00	PR 2021-2027	UAT OTOPENI	2026	2026-2029	OS2. Dezvoltarea capitalului uman în vederea îmbunătățirii ofertei de forță de muncă prin asigurarea accesului cetățenilor la servicii publice de educație, sănătate și asistență socială	N/A
776	Realizarea Metroului - Magistrala 6	UAT Otopeni	Proiectul Realizarea Metroului – Magistrala 6 are o importanță strategică pentru orașul Otopeni, asigurând legătura directă și rapidă între București și Aeroportul Internațional „Henri Coandă". Traseul metroului va include patru stații situate pe teritoriul orașului Otopeni, dotate cu lifturi moderne, pasarele pietonale pentru acces sigur și fluent, precum și facilități de tip PARK & RIDE care vor încuraja utilizarea transportului public în detrimentul celui auto. Proiectul va contribui la reducerea traficului rutier și a poluării, la creșterea mobilității urbane și la îmbunătățirea conectivității regionale. Totodată, prin integrarea sa în infrastructura urbană, Magistrala 6 va spori atractivitatea economică și rezidențială a orașului Otopeni, transformându-l într-un nod esențial al rețelei metropolitane de transport sustenabil.	603,760,762,767,769	8. Creșterea mobilității și atractivității utilizării transportului public curat și nemotorizat.	proiect aflat in implementare	€2.000.000.000,00	PNRR	MT	2026	2026-2029	OS1. Susținerea unei dezvoltări economice durabile și a antreprenoriatului în vederea creării de locuri de muncă	N/A
777	Infiintare campus Educational Carpatilor(Otopenii de Jos), la nivelul orașului Otopeni, județul Ilfov	UAT Otopeni	Proiectul Înființare Campus Educațional Carpaților propune realizarea unui ansamblu educațional modern, care să reunească într-un singur spațiu unități de învățământ, alături de facilități sportive, culturale și tehnologice. Campusul va include clădiri moderne pentru cursuri, laboratoare, bibliotecă, sală de sport, spații verzi și zone de recreere, fiind gândit ca un centru educațional integrat pentru tinerii din Otopeni și localitățile învecinate. Prin această investiție, se urmărește creșterea calității educației, atragerea și formarea tinerilor performanți, precum și dezvoltarea unei infrastructuri moderne care sprijină inovația, colaborarea și integrarea socială.	35,619,621	10. Îmbunătățirea accesului la o infrastructură educațională modernă.	faza de avizare	€25.000.000,00	PR 2021-2027	UAT OTOPENI	2026	2026-2029	OS3. Îmbunătățirea infrastructurii de bază pentru locuire și pentru dezvoltarea de activități economice	N/A
778	Extindere aeroport Otopeni	UAT Otopeni	Proiectul vizează extinderea infrastructurii operaționale a Aeroportului Internațional Henri Coandă, prin modernizarea și dezvoltarea terminalelor, optimizarea fluxurilor de transport și integrarea soluțiilor smart. Investiția crește capacitatea aeroportului, consolidează competitivitatea economică a orașului și susține dezvoltarea lanțurilor logistice și a serviciilor conexe. Extinderea generează noi oportunități de mobilitate, locuri de muncă și investiții, contribuind la transformarea Otopeniului într-un nod urban modern, bine conectat și sustenabil la nivel european	52,764,766,767,769	9. Îmbunătățirea conectivității și accesibilității la TEN-T.	Licitatie lansata pentru proiectare	Necunoscut	Necunoscut	MT	2026	2026-2029	OS1. Susținerea unei dezvoltări economice durabile și a antreprenoriatului în vederea creării de locuri de muncă	N/A
779	Introducerea și, ulterior, dezvoltarea serviciilor de tren urban și metropolitan București – Ilfov, la nivelul orașului Otopeni	UAT Otopeni	Proiectul „ Introducerea și, ulterior, dezvoltarea serviciilor de tren urban și metropolitan București – Ilfov, la nivelul orașului Otopeni" urmărește dezvoltarea serviciilor de tren metropolitan în Otopeni, prin modernizarea infrastructurii feroviare și integrarea orașului în rețeaua de mobilitate București–Ilfov. Investiția vizează înființarea noi puncta de oprire în zona Otopeni, modernizarea infrastructurii feroviare existente și integrarea cu transportul rutier, prin dotarea cu parcări de transfer (tip P&R și B&R), și cu transportul public. Inițiativa asigură conexiuni rapide cu Aeroportul Henri Coandă și cu Capitala, reduce traficul rutier pe DN1 și sprijină tranziția verde prin mobilitate cu emisii reduse. Proiectul contribuie la creșterea accesibilității, a competitivității economice și la modernizarea mobilității urbane în Otopeni.	601,603,766	8. Creșterea mobilității și atractivității utilizării transportului public curat și nemotorizat.	necunoscut	Necunoscut	PT 2021–2027 / Buget de stat, regionale si locale	Asociația de Dezvoltare Intercomunitară pentru Transport Public București–Ilfov (TPBI)	2026	2026-2029	OS1. Susținerea unei dezvoltări economice durabile și a antreprenoriatului în vederea creării de locuri de muncă	N/A
780	Înființare drumul Radial 5 – Pipera Expres (Traseu: Tunari – Otopeni – DNCB)	UAT Otopeni	Proiectul „Drumul Radial 5 – Pipera Expres (Traseu: Tunari – Otopeni – DNCB)" asigură o legătură rutieră rapidă între Autostrada A0, orașul Otopeni, localitatea Tunari, DNCB, zona Băneasa Nord, Aeroportul Henri Coandă și rețeaua majoră de mobilitate a Bucureștiului, având o lungime propusă de 10,53 km. Coridorul preia traficul de tranzit de pe DN1, reduce congestia și îmbunătățește accesibilitatea pentru rezidenți și pentru zona economică din nordul Capitalei. Investiția optimizează conectivitatea metropolitană, sprijină dezvoltarea economică locală și consolidează rolul Otopeniului ca nod strategic în rețeaua regională de transport. Acest proiect face parte din rețeaua de drumuri radiale care vor conecta localitățile din Ilfov cu Bucureștiul, în cadrul inițiativei „Orbital București", coordonată de Asociația de Dezvoltare Intercomunitară Zona Metropolitană București (ADIZMB). Implementarea va fi realizată de CNAIR în parteneriat cu ADI Zona Metropolitană București, ca parte a strategiei integrate de dezvoltare a infrastructurii rutiere și metropolitane.	56,773	9. Îmbunătățirea conectivității și accesibilității la TEN-T.	în pregatire	Necunoscut	Fonduri europene nerambursabile / Buget de stat	ADIZMB	2026	2026-2029	OS1. Susținerea unei dezvoltări economice durabile și a antreprenoriatului în vederea creării de locuri de muncă	N/A
781	Proiecte generice de regenerare urbană pentru creșterea atractivității economice, promovarea tranziției verzi, consolidarea rezilienței climatice și îmbunătățirea calității vieții, inclusiv în spiritul incluziunii sociale și NEB, la nivelul Orașului Otopeni, Județul Ilfov	UAT Otopeni	Proiectul propune intervenții integrate de regenerare urbană pentru creșterea atractivității economice, accelerarea tranziției verzi și consolidarea rezilienței climatice în Otopeni. Investițiile vizează modernizarea spațiilor publice, extinderea infrastructurii verzi, reconversia terenurilor degradate și crearea de zone urbane incluzive, în spiritul principiilor NEB. Proiectul contribuie direct la îmbunătățirea calității vieții și la consolidarea profilului unui oraș modern, sustenabil și orientat către comunitate.	40,41,209,210,211,603,611,617,760,763,765	11. Protejarea și valorificarea patrimoniului cultural și stimularea dezvoltării infrastructurilor care contribuie la incluziunea socială în comunitate.	fișă proiect	€15.000.000,00	la surse de finantare sa fie asta - PR 2021-2027– Prioritate 7, Prioritate 2, Prioritate 3, Prioritate 4 - PDD – Prioritate 2 - PNCIPS – Subprogramele Așezăminte culturale, Săli de cinema, Alte obiective de interes public sau social în domeniul construcțiilor - PNR – Restaurare monumente istorice - Timbrul monumentelor istorice - Inițiativa Urbană Europeană - Facilitatea NEB - Life – Subprogramele Natură și biodiversitate, Adaptare la schimbările climatice - Orizont Europa – Misiunile pentru climă - Interreg Europa – Europa mai verde - Interreg Dunărea – Regiune a Dunării mai verde - Buget local - Alte surse de finanțare (ex. fonduri private, PPP, alte finanțări în funcție de specificul	UAT OTOPENI	2026	2026-2029	OS3. Îmbunătățirea infrastructurii de bază pentru locuire și pentru dezvoltarea de activități economice	N/A
782	Otopeni Utilities & Urban Upgrade – Transformarea infrastructurii urbane pentru un oraș inteligent, sigur și sustenabil	UAT Otopeni	Programul „Otopeni Utilities & Urban Upgrade" propune o intervenție integrată asupra infrastructurii esențiale a orașului, acoperind atât modernizarea și extinderea utilităților publice — apă, canalizare, energie, iluminat public și rețele inteligente — cât și reconfigurarea coerentă a infrastructurii rutiere și de mobilitate urbană. Intervențiile prevăd modernizarea și, acolo unde este necesar, înființarea de noi străzi, introducerea de sensuri unice pentru optimizarea fluxurilor de trafic, amenajarea de trotuare conforme cu standardele actuale de accesibilitate și siguranță, precum și dezvoltarea infrastructurii velo prin piste dedicate și elemente de protecție pentru bicicliști. Componenta de siguranță pietonală este consolidată prin soluții de calmare a traficului, intersecții protejate și zone de traversare securizate. Prin această abordare integrată, programul îmbunătățește calitatea serviciilor publice, crește reziliența infrastructurii edilitare și susține tranziția orașului către un model de mobilitate durabilă, conectată și eficientă. Investiția contribuie direct la competitivitatea teritorială a orașului Otopeni și la crearea unui cadru urban modern, sigur și funcțional pentru locuitori și mediul economic local.	53,612,614,762,764	2. Creșterea nivelului de digitalizare a economiei și administrației publice și adoptarea conceptului de oraș inteligent.	fișă proiect	€15.000.000,00	- PNIAS - Alimentări cu apă și stații de tratare a apei - PDD – Prioritate 1 - AFM – Program sisteme de alimentare cu apă, canalizare și epurare a apelor uzate - Interreg Europa – Europa mai verde - Interreg Dunărea – Regiune a Dunării mai verde - Buget local - Alte surse de finanțare (ex. PPP)	UAT OTOPENI	2026	2026-2029	OS3. Îmbunătățirea infrastructurii de bază pentru locuire și pentru dezvoltarea de activități economice	N/A

783	Realizarea Drumului Radial 4	UAT Otopeni	Drumul Radial 4 – Nord Express este o investiție strategică de mobilitate metropolitană care va conecta zona Aviației–Aerogării din București cu Centura Capitalei și Autostrada A0 Nord, printr-un traseu amplasat în proximitatea Aeroportului Henri Coandă. Deși nu traversează direct orașul Otopeni, proiectul generează beneficii semnificative prin îmbunătățirea accesibilității, reducerea presiunii asupra DN1 și consolidarea conectivității regionale. Radial 4 sprijină dezvoltarea economică și poziționarea strategică a Otopenilului, contribuind la integrarea orașului în rețeaua modernă de infrastructură metropolitană.	603,768,770	9. Îmbunătățirea conectivității și accesibilității la TEN-T.	fișă proiect	€102.000.000,00	Fonduri europene nerambursabile / Buget de stat	UAT OTOPENI	2026	2026-2029	OS1. Susținerea unei dezvoltări economice durabile și a antreprenoriatului în vederea creării de locuri de muncă	N/A
784	Realizare Master plan VELO și implementarea ulterioară a pistelor de biciclete	UAT Otopeni	Proiectul vizează elaborarea Master Planului VELO al orașului Otopeni, prin care se stabilește rețeaua coerentă de trasee pentru biciclete și conexiunile cu transportul public și zonele de interes. Ulterior, se vor implementa etapizat piste velo sigure, moderne și bine integrate în structura urbană, inclusiv conexiuni cu coridoarele verzi și cu principalele axe de mobilitate. Investiția sprijină mobilitatea durabilă, reduce presiunea asupra traficului rutier și contribuie la îmbunătățirea calității mediului și a calității vieții urbane.	56,763,765	8. Creșterea mobilității și atractivității utilizării transportului public curat și nemotorizat.	fișă proiect	€5.000.000,00	Fonduri europene nerambursabile / Buget de stat / PR 2021-2027 / AFM / Fondul social pentru clima	UAT OTOPENI	2026	2026-2029	OS1. Susținerea unei dezvoltări economice durabile și a antreprenoriatului în vederea creării de locuri de muncă	N/A
785	Realizare parcari rezidentiale si publice	UAT Otopeni	Proiectul urmărește dezvoltarea unei rețele moderne de parcări rezidențiale și publice, amplasate strategic în zonele cu presiune ridicată asupra spațiului urban. Investiția contribuie la eliberarea domeniului public, la creșterea siguranței și la fluidizarea traficului, facilitând totodată tranziția către un oraș mai ordonat și mai accesibil. Parcările vor fi dimensionate conform necesarului local, integrate urbanistic și corelate cu proiectele de mobilitate și regenerare urbană din Otopeni.	760,768,770	Nu e cazul	Pregatire pentru licitatie	€3.000.000,00	Buget local	UAT OTOPENI	2026	2026-2029	OS1. Susținerea unei dezvoltări economice durabile și a antreprenoriatului în vederea creării de locuri de muncă	N/A
786	Reabilitare si eficientizare energetica a blocurilor de locuinte	UAT Otopeni	Proiectul vizează modernizarea blocurilor de locuințe prin lucrări de reabilitare termică și eficientizare energetică, incluzând izolarea anvelopelor, modernizarea instalațiilor, înlocuirea sistemelor de încălzire cu soluții eficiente și instalarea de tehnologii verzi. Intervenția reduce consumul de energie, scade costurile pentru locatari, crește confortul interior și contribuie la diminuarea emisiilor de carbon, aliniind fondul construit al orașului la standardele europene de performanță energetică.	53,770,772,775,777	5. Creșterea eficienței energetice în sectorul clădirilor la nivel regional.	Primul pas in vederea depunerii proiectului a fost realizarea Strategiei de termoficare a Orasului, care este aprobata in prezent prin HCL, urmeaza celelalte etape necesare realizarii proiectului.	€20.000.000,00	Fonduri europene nerambursabile / Buget de stat / PR 2021-2027 / AFM / Fondul social pentru clima	UAT OTOPENI	2026	2026-2029	OS2. Dezvoltarea capitalului uman în vederea îmbunătățirii ofertei de forță de muncă prin asigurarea accesului cetățenilor la servicii publice de educație, sănătate și asistență socială	N/A
787	Reabilitarea conductei energetice	UAT Otopeni	Proiectul vizează modernizarea și înlocuirea conductei energetice existente, pentru a asigura un sistem de transport al agentului termic sigur, eficient și adaptat cerințelor actuale de consum. Intervenția reduce pierderile din rețea, minimizează riscurile de avarii, optimizează costurile de operare și contribuie la creșterea fiabilității infrastructurii edilitare, sprijinind în același timp obiectivele de eficiență energetică și sustenabilitate ale orașului.	53,618,770,772,774,776	5. Creșterea eficienței energetice în sectorul clădirilor la nivel regional.	in pregatire	€20.000.000,00	Fonduri europene nerambursabile / Buget de stat / PR 2021-2027 / AFM / Fondul social pentru clima	Oras OTOPENI si Veolia	2026	2026-2029	OS2. Dezvoltarea capitalului uman în vederea îmbunătățirii ofertei de forță de muncă prin asigurarea accesului cetățenilor la servicii publice de educație, sănătate și asistență socială	N/A
788	Parc Strada Zborului	UAT Otopeni	Proiectul vizează amenajarea unui parc public modern pe Strada Zborului, destinat recreerii și socializării locuitorilor din zonă. Investiția include alei pietonale, zone de relaxare, locuri de joacă pentru copii, spații verzi cu vegetație autohtonă, mobilier urban și iluminat ecologic. Parcul va contribui la creșterea suprafeței de spațiu verde accesibil, la îmbunătățirea calității aerului și la consolidarea identității urbane a zonei rezidențiale. Proiectul este complementar cu celelalte investiții în infrastructură verde din Otopeni (Parcul Central Odăii, Parcul Tematic Otopenii de Jos, Otopeni Green Line), contribuind la crearea unei rețele urbane coerente de spații verzi.	75,755,760,763,765	7. Creșterea suprafeței și îmbunătățirea substanțială a calității spațiilor și infrastructurilor verzi.	Documentatie tehnico-economica	€5.000.000,00	PR 2021-2027	UAT OTOPENI	2026	2026-2029	OS2. Dezvoltarea capitalului uman în vederea îmbunătățirii ofertei de forță de muncă prin asigurarea accesului cetățenilor la servicii publice de educație, sănătate și asistență socială	N/A
789	Amenajare spatii agrement. Locuri de joaca, Zona Tineretului	UAT Pantelimon str. Tineretului	AMENAJARE SPATII AGREMENT, LOCURI DE JOACA, ZONA CULTE SI CULTURA – ZONA TINERETULUI, ORAS PANTELIMON, JUD. ILFOV". Terenul, in suprafata de 18 230 mp, se afla in Str. Tineretului, FN, Tarla 29, Parcela 255, 256, 257, teren fara numar cadastral, Oras Pantelimon, Jud. Ilfov. Accesul principal se gaseste la intersectia strazilor existente si propuse prin PUZ, respectiv Str. Tineretului si strada propusa De 258, care marginesc terenul pe laturile de Nord, Est si partial Sud.	760	7. Creșterea suprafeței și îmbunătățirea substanțială a calității spațiilor și infrastructurilor verzi.	fisa de proiect / SF	€6.882.685,14	Buget local / alte surse de finantare legal constituite / PR 2021-2027	UAT PANTELIMON	2025	2025-2028	OT7. Promovarea incluziunii sociale, a egalității de șanse și a diversității	X
790	Modernizare strazi in orasul Pantelimon - Lot I	UAT Pantelimon Sf. Calinic, Dimitrie Cantemir, Grigore Ghica, Aleea Mihai Viteazu, Mihai Viteazu, Mihail Sadoveanu, Intr. Mioritei 1, Intr. Mioritei, Sf. Pantelimon	Modernizarea a 10 strazi in orasul Pantelimon, cu o lungime totala de 3319m	870	Nu e cazul	SF	€2.166.222,90	Buget local / alte surse de finantare legal constituite / Cerere de finantare depusa in cadrul PNI Anghel Saligny	UAT PANTELIMON	2025	2025-2029	OS4. Protejarea mediului ambiant, punerea în valoare a spațiului public, a patrimoniului cultural și a peisajului	X
791	Modernizare strazi in orasul Pantelimon - Lot II	UAT Pantelimon: Binelui, Bufnitei, Califarului, DE281/1, Flamingo, Ialomita, Nerei, Pasarea Colibri, Pasarea Phoenix, Soimului, Zaganului	Modernizarea a 15 strazi in orasul Pantelimon, cu o lungime totala de 4640 m	870	Nu e cazul	SF	€2.684.305,92	Buget local / alte surse de finantare legal constituite / Cerere de finantare depusa in cadrul PNI Anghel Saligny	UAT PANTELIMON	2025	2025-2029	OS4. Protejarea mediului ambiant, punerea în valoare a spațiului public, a patrimoniului cultural și a peisajului	X
792	Modernizare strazi in orasul Pantelimon - Lot III	UAT Pantelimon: Ambroziei, Catinei, Daliilor, Ecaterina-Mihaila Tronson 1, Ecaterina-Mihaila Tronson 2, Frezilor, Lamaitei, Macesului, Mimozelor, Recas, Roman, Rozelor	Modernizarea a 12 strazi in orasul Pantelimon, cu o lungime totala de 3068 m	870	Nu e cazul	SF / DTAC / PT	€2.731.936,40	Buget local / alte surse de finantare legal constituite / Cerere de finantare depusa in cadrul PNI Anghel Saligny	UAT PANTELIMON	2025	2025 -2029	OS4. Protejarea mediului ambiant, punerea în valoare a spațiului public, a patrimoniului cultural și a peisajului	X
793	Modernizare strazi in orasul Pantelimon - Lot VI	UAT Pantelimon: Ion Ratiu, Sperantei, Sinaia, Vama Veche, DE786 (viitoare str. 1 Mai)	Modernizarea a 5 strazi in orasul Pantelimon, cu o lungime totala de 2687,50 m	870	Nu e cazul	SF	€1.320.351,28	Buget local / alte surse de finantare legal constituite / Cerere de finantare depusa in cadrul PNI Anghel Saligny	UAT PANTELIMON	2025	2025 -2029	OS4. Protejarea mediului ambiant, punerea în valoare a spațiului public, a patrimoniului cultural și a peisajului	X
794	Extindere retele canalizare pluviala pe strazile: Dunarii, Siretului, Dumitru N. Dumitru, Condorului, Corbului, Soimului, Acvilei, Vulturului, Cocorului, Zaganului, Tineretului, Egretei, Cocostarcului Si Galati	UAT Pantelimon: Dunării, Siretului, Dumitru N. Dumitru, Condorului, Corbului, Soimului, Acvilei, Vulturului, Cocorului, Zăganului, Tineretului, Egretei, Cocostârcului si Galati	Extindere retea canalizare si pluviala 14 strazi, cu o lungime de 5013 m	16,782	Nu e cazul	lucrari in curs	€749.028,29	Buget local / alte surse de finantare legal constituite / PNI Anghel Saligny	UAT PANTELIMON	2025	2025 -2029	OS4. Protejarea mediului ambiant, punerea în valoare a spațiului public, a patrimoniului cultural și a peisajului	X
795	Extindere retea de canalizare si apa in zona Tractorului UM	UAT Pantelimon: str. Tractorului	Prin prezentul proiect se propune extinderea retelelor de alimentare cu 2529 m, si extinderea retelelor de canalizare cu 2381m.	16,782	Nu e cazul	SF / DTAC / PT	€2.812.703,27	Buget local / alte surse de finantare legal constituite	UAT PANTELIMON	2025	2025 -2027	OS4. Protejarea mediului ambiant, punerea în valoare a spațiului public, a patrimoniului cultural și a peisajului	X
796	Reabilitare termică Policlinica Pantelimon în vederea creșterii performanței energetice	UAT Pantelimon: str. Tudor Vladimirescu, nr. 20	Reabiltare termica Policlinca Orasului Pantelimon	924	5. Creșterea eficienței energetice în sectorul clădirilor la nivel regional.	SF / DTAC / PT	€1.589.892,56	Buget local / alte surse de finantare legal constituite	UAT PANTELIMON	2024	2024 -2026	OS3. Îmbunătățirea infrastructurii de bază pentru locuire și pentru dezvoltarea de activități economice	X
797	Modernizare rețea de iluminat public – etapa 2, oraș Pantelimon, județul Ilfov	UAT Pantelimon: : Calarasi, Vasilescu Vasia, Intr Macesului, Livezilor I, Livezilor II, Livezilor III, Livezilor IV, Livezilor Nicolae Balcescu, Ion Sulea, Mihai Eminescu, Revolutiei Libertatii, Toporas, Aurel Vlaicu ,Dobrogeanu Gherea Drumul Garii, Duzilor, Intr. Duzilor, Ecaterina Teodoroiu Eroilor, Flaviei, Mioritei, Tudor Vladimirescu, Walter Maracineanu, Viilor, Corbului, Ialomita, Tractorului Campului, Intr. Rascoalei	Realizarea unui sistem de iluminat nou compus din aparate de iluminat cu tehnologie LED. Extinedere retea de iluminat si inlocuirea corpurilor de iluminat pentru cresterea eficientei energetice in orasul Pantelimon	856,914,883	Nu e cazul	finalizat	€420.595,90	Buget local / AFM	UAT PANTELIMON	2025	2025 -2028	OS4. Protejarea mediului ambiant, punerea în valoare a spațiului public, a patrimoniului cultural și a peisajului	X
798	Extindere retele de colectare ape pluviale in zona Bd. Biruinței - Sos. Cernica - Calea Bucurestilor, zona str. Binelui, DE181, str. Brandusei, Lac Pantelimon si zona str. Armatei, oras Pantelimon, Judet Ilfov	UAT Pantelimon: Str. Frezilor, str. Lamaitei, str. Brandusei, str. Viilor, str. Visinilor, str. Padurii, str. Sinaia, str. Olimp, str. Vama Veche, str. Baile Herculane - DE 786/1, str. Calea Bucurestilor	Extindere retea canalizare si pluviala pe o lungime de 4871,5 m	16,782	Nu e cazul	SF / DTAC	€6.595.949,92	Buget local / alte surse de finantare legal constituite / AFM	UAT PANTELIMON	2025	2025 -2028	OS4. Protejarea mediului ambiant, punerea în valoare a spațiului public, a patrimoniului cultural și a peisajului	x
799	Construire Teren de Rugby cu functiuni aferente	UAT Pantelimon str. Tractorului	Proiectul se va implementa pe terenul situat în orașul Pantelimon, jud. Ilfov, Str. Răscoalei, nr. FN, identificat prin nr. cadastral 118587, având o suprafață de 27.993 mp. Obiectivul principal al proiectului este modernizarea și dezvoltarea infrastructurii sportive din Orașul Pantelimon prin construirea unui teren de rugby cu funcțiuni aferente, care să asigure desfășurarea competițiilor sportive în condiții optime, să sprijine promovarea sportului de performanță și a unui stil de viață sănătos, precum și să contribuie la creșterea atractivității și vizibilității comunității la nivel național și internațional.	78,777	11. Protejarea și valorificarea patrimoniului cultural și stimularea dezvoltării infrastructurilor care contribuie la incluziunea socială în comunitate.	Fisa de proiect SF - in actualizare	€3.848.439,74	Buget local / alte surse de finantare legal constituite / PR 2021-2027	UAT Oras Pantelimon	2026	2026-2028	OT7. Promovarea incluziunii sociale, a egalității de șanse și a diversității	X
800	Construire Gradinita	UAT Pantelimon str. Tractorului	Obiectivul de investitii cuprinde construirea unei gradinite cu grupe de prescolari, cu program prelungit, cu o capacitate de 200 de locuri. Constructie P+1E + Eth si Anexe Tehnice.	613	10. Îmbunătățirea accesului la o infrastructură educațională modernă.	lucrari in curs	€12.642.856,52	Buget local / alte surse de finantare legal constituite / PR 2021-2027	UAT Oras Pantelimon	2024	2024-2029	OS2. Dezvoltarea capitalului uman în vederea îmbunătățirii ofertei de forță de muncă prin asigurarea accesului cetățenilor la servicii publice de educație, sănătate și asistență socială	X
801	Amenjare spatiu verde Parc Pantelimon	UAT Pantelimon str. Tractorului	Terenul are o suprafață totală de 24.633,00 mp.Viitorul parc Pantelimon este delimitat: o pe latura vestică este delimitat de Strada Tractorului, alături de un cartier de locuințe individuale; o pe latura sudică de o viitoare zonă cu funcțiune sportivă; o pe laturile est și nord de parcele destinate unei amenajări ulterioare cu locuire și funcțiuni conexe.	789	7. Creșterea suprafeței și îmbunătățirea substanțială a calității spațiilor și infrastructurilor verzi.	lucrari in curs	€3.298.787,43	Buget local / alte surse de finantare legal constituite / PR 2021-2027	UAT Oras Pantelimon	2024	2024-2027	OT7. Promovarea incluziunii sociale, a egalității de șanse și a diversității	X
802	Modernizare rețea de iluminat public – etapa 3, oraș Pantelimon, județul Ilfov	UAT Pantelimon: Str. Mures Str. Vantului Str. Tismana Str. Albinelor Str. Pelinului Str. Sulfinei Str. Narciselor Str. Panselelor Str. Lamaitei Str. Intr. Walter Maracineanu Str. Nucului Str. Maculul Str. Ghiocei Str. Oitelor Str. Crinului Str. Ciucas Str. Ghindei Str. Razorului Str. Frunzei Str. Cetinei Str. Teiului Str. Lucernei Str. Trifoiului Str. Zambilelor Str. Fanului Str. Magheranului Str. Salciei Str. Cicoarei Str. Crizantemelor Str. Plopului Str. Intr. Magheranului Str. MioriteiStr. Petalei Str. Stejarului Str. Intr. Mesteacanului Str. Bradului Str. Pinului Str. Carpenului Str. Cornului Str. Ulmului	Realizarea unui sistem de iluminat nou compus din aparate de iluminat cu tehnologie LED. Extinedere retea de iluminat si inlocuirea corpurilor de iluminat pentru cresterea eficientei energetice in orasul Pantelimon	787	Nu e cazul	DALI	€643.290,00	Buget local / alte surse de finantare legal constituite / AFM	UAT Oras Pantelimon	2024	2025-2026	OS4. Protejarea mediului ambiant, punerea în valoare a spațiului public, a patrimoniului cultural și a peisajului	X

803	Modernizare rețea de iluminat public – etapa 4, oraș Pantelimon, județul Ilfov	UAT Pantelimon: Str. Pavel Tcacenco Str. Crisana Str. Hotei Str. Alexandru Ioan Cuza Str. Intr. Eroilor Str. Ulmului Str. Carpenului Str. Intr. Duzilor Str. Vasilescu Vasia Str. Tepes Voda Str. Scolii Str. Barsei Str. Matei Basarab Str. Intr. Dobrogeanu Gherea Str. Intr. Toamnei Str. Toamnei Str. Aurel Vlaicu Str. Macedoniei Str. Clementinelor Str. Ulmilor	Realizarea unui sistem de iluminat nou compus din aparate de iluminat cu tehnologie LED. Extinedere retea de iluminat si inlocuirea corpurilor de iluminat pentru cresterea eficientei energetice in orasul Pantelimon	787	Nu e cazul	DALI	€635.028,00	Buget local / alte surse de finantare legal constituite / AFM contract semnat	UAT Oras Pantelimon	2024	2025-2026	OS4. Protejarea mediului ambiant, punerea în valoare a spațiului public, a patrimoniului cultural și a peisajului	X
804	Digitalizare	UAT Pantelimon:	Dezvoltarea de servicii e-guvernamentale, platforme, aplicații sau alte soluții digitale noi sau semnificativ îmbunătățite, oferite pentru cetățenii și întreprinderile din oras Pantelimon	912,907,923	2. Creșterea nivelului de digitalizare a economiei și administrației publice și adoptarea conceptului de oraș inteligent.	fisa de proiect	€1.000.000,00	Buget local / alte surse de finantare legal constituite / PR 2021-2027	UAT Oras Pantelimon	2026	2026-2027	OS2. Dezvoltarea capitalului uman în vederea îmbunătățirii ofertei de forță de muncă prin asigurarea accesului cetățenilor la servicii publice de educație, sănătate și asistență socială	X
805	Centru multifunctional	UAT Pantelimon	O clădire NZEB+ dedicată sănătății și educației devine un instrument de promovare a sustenabilității în sine - pacienții și beneficiarii vor învăța zilnic despre eficiență energetică și design inovativ.	850,924,929	11. Protejarea și valorificarea patrimoniului cultural și stimularea dezvoltării infrastructurilor care contribuie la incluziunea socială în comunitate.	fisa de proiect	€5.000.000,00	Buget local / alte surse de finantare legal constituite / PR 2021-2027	UAT Oras Pantelimon	2026	2026-2027	OS1. Susținerea unei dezvoltări economice durabile și a antreprenoriatului în vederea creării de locuri de muncă	X
806	Pantelimon Poarta Verde - Ecosistem Urban Integrat (Amenajare zona promenda)	UAT Pantelimon: Bd. Biruintei (DN3), Oras Pantelimon	Proiectul propune transformarea a peste 1,5 hectare de teren neproductiv din domeniul public al orașului Pantelimon într-un ecosistem verde inovator, care funcționează ca un hub de regenerare urbană, recreere și coeziune socială	763,765	7. Creșterea suprafeței și îmbunătățirea substanțială a calității spațiilor și infrastructurilor verzi.	fisa de proiect	€3.600.000,00	Buget local / alte surse de finantare legal constituite / PR 2021-2027	UAT Oras Pantelimon	2026	2026-2027	OS4. Protejarea mediului ambiant, punerea în valoare a spațiului public, a patrimoniului cultural și a peisajului	X
807	Proiectare + Execuție - Construire Ambulatoriu in oraș Popești-Leordeni, cu funcțiune medicală	Orasul Popesti-Leordeni, Str. Greaca nr 2-4	Construirea și dotarea unui ambulatoriu pe un teren cu suprafata de 1272 mp, in care vor functiona 16 cabinete medicale, laborator analize medicale, imagistica (CT, RMN, RX, PACS), zona administrativa	30	Nu e cazul	Contract de Proiectare si executie semnat cu clauza suspensiva	€11.782.272,31	Fonduri nerambursabile PNRR-	UAT Popesti-Leordeni	2024	2024- 2026	OS2. Dezvoltarea capitalului uman în vederea îmbunătățirii ofertei de forță de muncă prin asigurarea accesului cetățenilor la servicii publice de educație, sănătate și asistență socială	
808	Proiectare + Execuție - Realizare centru sportiv multifuncțional	Oras Popesti-Leordeni T1, P39/6, T4, P85, 85/2, LOT1, T1, P18/2 LOT2	Suprafata terenului pe care se propune implementarea proiectului este de 81.407,00mp. Terenul propus pentru amenajare are in compunere si un luciu de apa cu suprafata de 29.806,00mp, pe care se pot practica activitati specifice (pescuit sportiv, plimbari cu barca, etc). Dotarile propuse pentru realizarea amenajarii sunt: aleile, spatiile verzi, mobilierul urban, mobilierul pentru locurile de joacă, iluminatul (instalații cu panouri fotovoltaice) și sistemul de irigații vor avea o calitate și un design deosebit, corespunzător zonei, amplasamentului și contextului urban. De asemenea, vor fi realizate si constructii care vor largi paleta de activitati disponibila: unitati de alimentatie publica, centru de activitati, grup social, locuri de parcare.	78,760,789	11. Protejarea și valorificarea patrimoniului cultural și stimularea dezvoltării infrastructurilor care contribuie la incluziunea socială în comunitate.	Achizitie lucrari in curs	€6.912.624,09	Credit extern si buget local	UAT Popesti-Leordeni	2024	2024- 2026	OS2. Dezvoltarea capitalului uman în vederea îmbunătățirii ofertei de forță de muncă prin asigurarea accesului cetățenilor la servicii publice de educație, sănătate și asistență socială	
809	Furnizare 5 autobuze electrice, stații de încărcare lentă (5 bucăți) și stații de încărcare rapidă (2 bucăți)	Oras Popesti-Leordeni	Achizitia a unui nr. de 5 autobuze electrice, precum si 2 statii de reincarcare (lenta si rapida)	877	8. Creșterea mobilității și atractivității utilizării transportului public curat și nemotorizat.	Autobuze si statii furnizate, se lucreaza la montarea statiilor si definitivarea traseului si tuturor procedurilor de punere in functiune a acestora	€2.351.698,01	PNRR -c10	UAT Popesti-Leordeni	2023	2024-2026	OS5. Îmbunătățirea conectivității teritoriale	
810	Achiziția și montajul unui număr de 6 stații de reîncărcare a acumulatorilor pentru vehicule electrice	Popești-Leordeni, Parcare Biruintei, Drumul Fermei , Centru Multifunctional, Str. Scolii, nr 2bis , Zona Parcare Stadion. Str Leordeni	Au fost achizitionate 6 statii de reincarcare pentru vehicule electrice. Acestea vor fi amplasate pe strazile Oltenitei, Leordeni, Scolii cu o putere de incarcare de 60kw	877	Nu e cazul	achiziție lucrări în curs	€224.549,55	AFM	UAT Popesti-Leordeni	2023	2024-2025	OT8. Gestiunea riscurilor și combaterea schimbărilor climatice	
811	Proiectare și Executie - Construire Cresă nr. 1 str. Lămâiței	Orasul Popesti-Leordeni, strada str. Lămâiței, nr.1	orasul Popesti-Leordeni in colaborare cu Compania Nationala de Investitii va construi o cresa cu 5 grupe Cresa va fo P+Epartial, Su=1737mp, Loc de joaca=493mp, Alei si platforme =2035mp, Spatii verzi =1050mp va deservi max 75 copii in cele 5 grupe	29,788	10. Îmbunătățirea accesului la o infrastructură educațională modernă.	Lucrare preluata de catre CNI - in executie	€372.054,66	Finantare C.N.I.	UAT Popesti-Leordeni	2023	2024-2025	OS2. Dezvoltarea capitalului uman în vederea îmbunătățirii ofertei de forță de muncă prin asigurarea accesului cetățenilor la servicii publice de educație, sănătate și asistență socială	
812	Construire Centru Multifuncțional Administrativ în orașul Popești-Leordeni	Oras Popesti-Leordeni, Strada Scolii nr 2bis	prin realizarea acestui obiectiv se doreste sa se construiasca un singur spatiu care sa fie sufiecient pentru angajati. S+P+3R cu o Su=1603mp cladirea va avea adapost ALA, spatii tehnice, birouri administrative, grupuri sanitare	897,879,891	11. Protejarea și valorificarea patrimoniului cultural și stimularea dezvoltării infrastructurilor care contribuie la incluziunea socială în comunitate.	Se actualizeaza documentatia SF	€4.389.133,75	Fonduri nerambursabile, buget local si buget de stat	UAT Popesti-Leordeni	2023	2024-2026	OS6. Întărirea capacității administrative pentru bună guvernare, servicii publice de calitate și cooperare metropolitană	
813	Sistem ITS integrat Smart & Green Mobility pentru regiunea Bucuresti-Ilfov – Informarea calatorilor in statiile de transport public	Orasul Popesti-Leordeni	Stațiile de transport public vor fi dotate cu panouri digitale pentru informarea călătorilor în timp real privind organizarea și funcționarea programului de circulație a vehiculelor, atât vizual cât și audio. Obiectivul de investiții prevede și instalarea unui număr de 30 stații de reîncărcare pentru vehicule electrice	890,923,850	8. Creșterea mobilității și atractivității utilizării transportului public curat și nemotorizat.	SF receptionat, Se pregateste documentatia pentru demararea procedurii de achizitie a lucrarilor	€4.932.299,56	PNRR -c10	UAT Popesti-Leordeni	2023	2024-2026	OS5. Îmbunătățirea conectivității teritoriale	
814	Asigurarea de sisteme TIC in Orasul Popesti-Leordeni, judetul Ilfov	Orasul Popesti-Leordeni	Realizare și implementare a Sistemelor Informaționale Geografice ale mijloacelor fixe și obiectelor de inventar. Digitalizarea datelor și integrarea acestora într-o bază de date grafică și textuală. Actualizarea legăturilor dintre înregistrările din compartimentul Economic și harta pentru mijloace fixe și obiecte de inventar.	922,923,890	2. Creșterea nivelului de digitalizare a economiei și administrației publice și adoptarea conceptului de oraș inteligent.	Au fost achizitionate partial produsele si serviciile TIC	€386.826,79	PNRR -c10	UAT Popesti-Leordeni	2023	2024- 2026	OT9. Dezvoltarea societății prin valorificarea avantajelor digitalizării	
815	Amenajare Campus preuniversitar – Cresa, Gradinita, Scoala gimnaziala si Sala de sport in orasul Popesti-Leordeni	Orasul Popesti-Leordeni, str. Drumul Fermei nr 32	Realizarea proiectului "AMENAJARE CAMPUS PREUNIVERSITAR-CREŞĂ, GRĂDINIŢĂ, ŞCOALĂ GIMNAZIALĂ ŞI SALĂ DE SPORT ÎN ORAŞUL POPESTI-LEORDENI Construire Scoala P+1E 20 clase, Su=1676mp; Gradinita P+1E 9 grupe, Su=1509mp, Cresa P 6 grupe, Su=809mp; Sala de sport Su=1162mp	887,850,896	10. Îmbunătățirea accesului la o infrastructură educațională modernă.	In curs de executie	€7.972.235,04	Credit extern	UAT Popesti-Leordeni	2023	2024- 2025	OS2. Dezvoltarea capitalului uman în vederea îmbunătățirii ofertei de forță de muncă prin asigurarea accesului cetățenilor la servicii publice de educație, sănătate și asistență socială	
816	Modernizare Drum National 4 (DN4) între Km 7+564- Km 11+715 (Cheile Turzii –acces cartier Danubiana)	Orasul Popesti-Leordeni soseaua Oltenitei	Lungime aproximativ 4km si lucrarile constau in: Largire DN4 intre str. Cheile Turzii si Piata Sf. Maria, refacere suprafata carosabila, trotuare, iluminat, semaforizare. Sens giratoriu la Piata Sf. Maria, iar pana la accesul in cartierul Danubiana se refac marcajele, astfel incat sa se poata circula in siguranatpe cate o banda pe sens. Canalizare si canalizatie	57	9. Îmbunătățirea conectivității și accesibilității la TEN-T.	In curs de executie	€15.741.100,46	Fonduri nerambursabile Finantarea este asigurata de Ministerul Transporturilor conform OMTI 11 / 09.01.2024	UAT Popesti-Leordeni	2023	2024-2025	OS5. Îmbunătățirea conectivității teritoriale	
817	Modernizare strada Miraslau	Orasul Popesti-Leordeni	1,5km, latime 8 m	870	Nu e cazul	Faza SF	€1.005.631,54	Credit extern	UAT Popesti-Leordeni	2024	2024-2025	OS5. Îmbunătățirea conectivității teritoriale	
818	Achizitie autobuze electrice	UAT Voluntari	Achiziția și integrarea autobuzelor electrice în rețeaua de transport public din Voluntari vizează reducerea emisiilor de carbon și îmbunătățirea accesibilității transportului. Autobuzele vor deservi rute principale, incluzând legături cu zonele rezidențiale, instituțiile de învățământ și parcurile.Proiectul este complementar proiectelor de reabilitare a școlilor (asigurând transport accesibil pentru elevi) și parcurilor (oferind acces facil cetățenilor la aceste spații). De asemenea, reduce congestionarea traficului și completează inițiativele ecologice precum parcurile și rețelele verzi.	853,890,850	8. Creșterea mobilității și atractivității utilizării transportului public curat și nemotorizat.	Proiect depus	€27.022.875,76	PR 2021-2027	Oras Voluntari	2025	2025-2029	OS5 - Îmbunătățirea conectivității teritoriale	N/A
819	Realizare sala de sport multifunctionala - de 3.500 locuri	UAT Voluntari	Proiectul „Realizare sală de sport multifuncțională – 3.500 locuri”, derulat de Orașul Voluntari, vizează construirea unei arene moderne destinată competițiilor sportive naționale și internaționale, dar și evenimentelor culturale și comunitare. Noua sală va include terenuri omologate pentru diverse sporturi, spații pentru sportivi, public și personal tehnic, precum și dotări moderne de siguranță și confort. Amplasată în zona complexului sportiv existent, investiția va consolida Voluntariul ca hub regional pentru sport, educație și recreere. Proiectul contribuie la regenerarea urbană, creșterea atractivității locale și dezvoltarea economică prin evenimente cu impact comunitar major.	78,760	11. Protejarea și valorificarea patrimoniului cultural și stimularea dezvoltării infrastructurilor care contribuie la incluziunea socială în comunitate.	FISA PROIECT	€14.000.000,00	PR 2021-2027	Oras Voluntari	2026	2026-2029	OS2 - Dezvoltarea capitalului uman în vederea îmbunătățirii ofertei de forță de muncă prin asigurarea accesului cetățenilor la servicii publice de educație, sănătate și asistență socială	N/A
820	Regenerare urbana râu Valea Saulei	UAT Voluntari	Proiectul „Regenerare urbană râu Valea Săulei”, inițiat de Orașul Voluntari, are ca obiectiv principal transformarea zonei adiacente cursului de apă într-un spațiu urban funcțional, sigur și ecologic. Intervenția urmărește reabilitarea malurilor râului, amenajarea de alei pietonale și piste de biciclete, zone verzi, locuri de relaxare și infrastructură pentru activități recreative. Proiectul contribuie la reducerea riscului de inundații, îmbunătățirea calității mediului și creșterea conectivității urbane între zonele rezidențiale și spațiile publice. Prin această investiție, Valea Săulei devine un coridor verde de agrement și biodiversitate, integrat în dezvoltarea durabilă a orașului Voluntari.	765	7. Creșterea suprafeței și îmbunătățirea substanțială a calității spațiilor și infrastructurilor verzi.	FISA PROIECT	€10.000.000,00	PR 2021-2027	Oras Voluntari	2026	2026-2029	OS4 - Protejarea mediului ambiant, punerea în valoare a spațiului public, a patrimoniului cultural și a peisajului	N/A
821	Regenerare Urbana deal antropic Oras Voluntari	UAT Voluntari	Proiectul „Regenerare urbană deal antropogenic – Oraș Voluntari” urmărește reabilitarea și integrarea în circuitul urban a dealului format artificial din materiale de umplutură. Intervenția are ca scop stabilizarea terenului, ecologizarea și transformarea zonei într-un spațiu verde multifuncțional, sigur și accesibil comunității. Prin lucrări de modelare a reliefului, replantare, amenajare de alei, piste și puncte de belvedere, proiectul transformă un amplasament degradat într-o zonă recreativă și educativă. Inițiativa contribuie la îmbunătățirea calității mediului, la reducerea riscurilor geotehnice și la consolidarea imaginii orașului Voluntari ca model de reconversie urbană sustenabilă.	76,760,777,779,808	7. Creșterea suprafeței și îmbunătățirea substanțială a calității spațiilor și infrastructurilor verzi.	FISA PROIECT	€10.000.000,00	PR 2021-2027	Oras Voluntari	2026	2026-2029	OS4 - Protejarea mediului ambiant, punerea în valoare a spațiului public, a patrimoniului cultural și a peisajului	N/A
822	Realizare Parc Fotovoltaic cu acumulatori	UAT Voluntari	Proiectul „Realizare Parc Fotovoltaic – Oraș Voluntari” are ca obiectiv producerea de energie electrică din surse regenerabile, prin instalarea unui sistem de panouri solare de mare capacitate. Investiția urmărește creșterea eficienței energetice a infrastructurii publice, reducerea costurilor cu energia și scăderea emisiilor de carbon. Parcul fotovoltaic va alimenta clădirile și serviciile publice locale, contribuind la tranziția energetică verde a orașului. Proiectul sprijină obiectivele europene privind neutralitatea climatică și poziționează Voluntariul ca un model de administrație locală orientată spre sustenabilitate și inovație energetică.	23,618,775,777	5. Creșterea eficienței energetice în sectorul clădirilor la nivel regional.	FISA PROIECT	€5.000.000,00	Fondul de modernizare, AFM, Buget local	Oras Voluntari	2026	2026-2029	OT8 - Gestiunea riscurilor și combaterea schimbărilor climatice	N/A
823	Realizare proiect Digitalizare servicii Primarie Oras Voluntari	UAT Voluntari	Proiectul „Digitalizare servicii Primărie Oraș Voluntari” are ca scop modernizarea administrației publice prin implementarea unor soluții informatice integrate. Prin digitalizare, instituția va crește eficiența operațională, va reduce timpul de răspuns și va oferi transparență proceselor administrative. Cetățenii vor beneficia de acces rapid la servicii, fără deplasări inutile la ghișee. Proiectul sprijină obiectivele de guvernanță electronică, sustenabilitate și transformare digitală la nivel local, contribuind la o administrație modernă, conectată și orientată către nevoile comunității.	804	2. Creșterea nivelului de digitalizare a economiei și administrației publice și adoptarea conceptului de oraș inteligent.	FISA PROIECT	€1.000.000,00	PR 2021-2027	Oras Voluntari	2026	2026-2029	OT9 - Dezvoltarea societății prin valorificarea avantajelor digitalizării	N/A
824	Reabilitare Camin Cultural - Tudor Vladimirescu	UAT Voluntari	Proiectul „Reabilitare Cămin Cultural – Tudor Vladimirescu, Oraș Voluntari” vizează modernizarea și valorificarea patrimoniului cultural local prin reabilitarea completă a clădirii existente și dotarea acesteia cu echipamente moderne. Intervențiile propuse includ lucrări de consolidare structurală, refacerea instalațiilor electrice și termice, îmbunătățirea eficienței energetice și amenajarea spațiilor interioare pentru activități culturale, educative și recreative. Prin implementarea proiectului, căminul cultural va deveni un centru comunitar multifuncțional, capabil să găzduiască evenimente artistice, spectacole, cursuri și ateliere pentru toate categoriile de vârstă. Inițiativa contribuie la revitalizarea vieții culturale locale, la păstrarea identității comunității și la creșterea coeziunii sociale în Orașul Voluntari.	43,596	11. Protejarea și valorificarea patrimoniului cultural și stimularea dezvoltării infrastructurilor care contribuie la incluziunea socială în comunitate.	FISA PROIECT	€1.000.000,00	PR 2021-2027	Oras Voluntari	2026	2026-2029	OS4 - Protejarea mediului ambiant, punerea în valoare a spațiului public, a patrimoniului cultural și a peisajului	N/A

825	Dotare muzeu Oras Voluntari	UAT Voluntari	Proiectul „Dotare Muzeu Oraș Voluntari” are ca scop echiparea muzeului local cu mobilier, echipamente IT și soluții multimedia. Prin această investiție, orașul Voluntari își propune să creeze un spațiu modern, atractiv și educativ, unde locuitorii și vizitatorii pot descoperi istoria și cultura locală. Proiectul va sprijini promovarea patrimoniului cultural și va transforma muzeul într-un punct de interes pentru	595,596	11. Protejarea și valorificarea patrimoniului cultural și stimularea dezvoltării infrastructurilor care contribuie la incluziunea socială în comunitate.	FISA PROIECT	€500.000,00	PR 2021-2027	Oras Voluntari	2026	2026-2029	OS4 - Protejarea mediului ambiant, punerea în valoare a spațiului public, a patrimoniului cultural și a peisajului	N/A
826	Construire Centura Ocolitoare tip autostrada DN1-DN2 prelungirea Iancu Nicolae	UAT Voluntari	Proiectul „Realizare Centura Orașului Voluntari” are ca obiectiv construirea unei centuri ocolitoare menite să reducă traficul din interiorul localității și să îmbunătățească mobilitatea urbană. Prin această investiție, se va crea o rută alternativă pentru tranzitul auto, ceea ce va duce la scăderea poluării, creșterea siguranței rutiere și îmbunătățirea calității vieții locuitorilor. Centura va facilita, de asemenea, conectarea mai eficientă cu drumurile naționale și cu infrastructura rutieră a regiunii București–Ilfov.	660,768,770,771,773	9. Îmbunătățirea conectivității și accesibilității la TEN-T.	Proiect aflat in etapa de realizare	€35.000.000,00	PT 2021–2027 / Buget de stat, regionale si locale	Oras Voluntari	2026	2026-2029	OS5 - Îmbunătățirea conectivității teritoriale	N/A
827	Realizare Parc padure Popasului	UAT Voluntari	Proiectul „Realizare Parc Pădure Popasului” urmărește amenajarea unei zone verzi de recreere și agrement în orașul Voluntari, destinată locuitorilor de toate vârstele. Investiția vizează valorificarea spațiului existent din zona Pădurea Popasului prin amenajarea de alei pietonale și piste de bicicliete, locuri de joacă, zone de relaxare, mobilier urban, iluminat public eficient energetic și spații dedicate activităților culturale și sportive în aer liber. Proiectul contribuie la creșterea calității vieții, la îmbunătățirea mediului urban și la protejarea fondului forestier, oferind totodată un model de integrare a naturii în dezvoltarea durabilă a orașului Voluntari.	763,765,770,772	7. Creșterea suprafeței și îmbunătățirea substanțială a calității spațiilor și infrastructurilor verzi.	FISA PROIECT	€7.000.000,00	PR 2021-2027	Oras Voluntari	2026	2026-2029	OS4 - Protejarea mediului ambiant, punerea în valoare a spațiului public, a patrimoniului cultural și a peisajului	N/A
828	Proiecte generice de creștere a rezilienței la riscurile de mediu și efectele adverse ale schimbărilor climatice, inclusiv pentru îmbunătățirea factorilor de mediu	UAT Voluntari	Proiectele de creștere a rezilienței la riscurile de mediu și schimbările climatice urmăresc adaptarea orașului la fenomene extreme și îmbunătățirea calității mediului. Acestea pot include modernizarea sistemelor de colectare a apelor pluviale, extinderea spațiilor verzi, utilizarea surselor regenerabile de energie, creșterea eficienței energetice a clădirilor publice și promovarea transportului nepoluant. Prin Planul Național Social pentru Climă, se pot finanța intervenții care reduc emisiile de carbon, protejează sănătatea populației și contribuie la o dezvoltare urbană durabilă și sigură în fața efectelor climatice tot mai accentuate.	1,209,210,211,515,614,760,772,774	Nu e cazul	FISA PROIECT	€10.000.000,00	- PR 2021-2027– Prioritate 3 - PDD – Prioritate 2, Prioritate 3 - PNCPIS – Subprogram Lucrări în primă urgență - AFM - Program educația și conștientizarea publicului privind protecția mediului - LIFE – Subprograme Natură și biodiversitate, Atenuare și adaptare schimbări climatice - Orizont Europa – Misiuni climă, sol, apă - Interreg Europa – Europa mai verde - Interreg Dunărea – Regiune a Dunării mai verde - Granturile SEE & Norvegiene – Domeniu prioritar tranziție verde - Inițiativa Urbană Europeană - Facilitatea NEB, - - Buget local - Alte surse de finanțare (ex. finanțări private, PPP)" Planul Național Social pentru Clima	Oras Voluntari	2026	2026-2029	OT8 - Gestiunea riscurilor și combaterea schimbărilor climatice	N/A
829	Introducerea și, ulterior, dezvoltarea serviciilor de tren urban și metropolitan București – Ilfov, la nivelul orașului Voluntari	UAT Voluntari	Proiectul „ Introducerea și, ulterior, dezvoltarea serviciilor de tren urban și metropolitan București – Ilfov, la nivelul orașului Voluntari” are ca scop integrarea orașului Voluntari în rețeaua de transport feroviar urban și metropolitan a regiunii București–Ilfov. Acesta va asigura o legătură rapidă, sigură și nepoluantă între Voluntari, Capitală și celelalte localități din zona metropolitană, prin valorificarea infrastructurii feroviare existente și amenajarea unor puncte de oprire moderne. Proiectul este coordonat de Asociația de Dezvoltare Intercomunitară pentru Transport Public București–Ilfov (TPBI), în parteneriat cu CFR SA și Ministerul Transporturilor, fiind finanțat din fonduri europene nerambursabile prin Programul Transport 2021–2027. Investiția vizează înființarea unor noi puncte de oprire în zona Voluntari, modernizarea infrastructurii feroviare existente și integrarea cu transportul rutier, prin dotarea cu parcări de transfer (tip P&R și B&R) și cu transportul public. Pentru Voluntari, trenul metropolitan va însemna reducerea traficului auto, scăderea poluării și creșterea mobilității locuitorilor către principalele centre economice și educaționale ale Capitalei, consolidând astfel integrarea orașului în sistemul de transport public metropolitan.	705,776,778	9. Îmbunătățirea conectivității și accesibilității la TEN-T.	Achizitie SF	necunoscut	PT 2021–2027 / Buget de stat, regionale si locale	Asociația de Dezvoltare Intercomunitară pentru Transport Public București–Ilfov (TPBI)	necunoscut	2026-2029	OS5 - Îmbunătățirea conectivității teritoriale	N/A
830	Drumul Radial 6+7 Afumați – Est Expres (Voluntari-Dobroești-Pantelimon-Găneasa-Afumați)	UAT Voluntari	Proiectul „Drumul Radial 6+7 Afumați – Est Expres (Voluntari – Dobroești – Pantelimon – Găneasa – Afumați)” face parte din rețeaua de drumuri radiale ale proiectului Orbital București, coordonat de Asociația de Dezvoltare Intercomunitară Zona Metropolitană București (ADIZMB). Investiția are ca scop îmbunătățirea conectivității dintre orașul Voluntari, Capitală și localitățile limitrofe din estul județului Ilfov, prin realizarea unei legături rapide și moderne cu centura Bucureștiului și autostrada A0. Drumul radial va contribui semnificativ la fluidizarea traficului rutier, reducerea timpilor de deplasare și diminuarea poluării generate de aglomerația urbană. Pentru orașul Voluntari, proiectul reprezintă o investiție strategică, care va facilita accesul la principalele coridoare de transport naționale și europene, va sprijini dezvoltarea economică și va îmbunătăți calitatea vieții locuitorilor. Prin această conexiune, Voluntari își consolidează rolul de nod urban important în zona metropolitană București–Ilfov.	894,893,853	9. Îmbunătățirea conectivității și accesibilității la TEN-T.	Achizitie SF	necunoscut	PT 2021–2027 / Buget de stat, regionale si locale	Asociației de Dezvoltare Intercomunitară Zona Metropolitană București (ADIZMB)	necunoscut	2026-2029	OS5 - Îmbunătățirea conectivității teritoriale	N/A
831	Proiecte generice de regenerare urbană pentru creșterea atractivității economice, promovarea tranziției verzi, consolidarea rezilienței climatice și îmbunătățirea calității vieții, inclusiv în spiritul incluziunii sociale și NEB, la nivelul Orașului Voluntari, Județul Ilfov	UAT Voluntari	Proiectul propune intervenții integrate de regenerare urbană pentru creșterea atractivității economice, accelerarea tranziției verzi și consolidarea rezilienței climatice în Voluntari. Investițiile vizează modernizarea spațiilor publice, extinderea infrastructurii verzi, reconversia terenurilor degradate și crearea unor zone urbane incluzive, în acord cu principiile NEB. Proiectul contribuie direct la îmbunătățirea calității vieții și la dezvoltarea unui oraș sustenabil, competitiv și orientat către comunitate.	40,209,210,211,611,617,763,765,808	7. Creșterea suprafeței și îmbunătățirea substanțială a calității spațiilor și infrastructurilor verzi.	FISA PROIECT	€15.000.000,00	- PR 2021-2027– Prioritate 7, Prioritate 2, Prioritate 3, Prioritate 4 - PDD – Prioritate 2 - PNCIPS – Subprogramele Așezăminte culturale, Săli de cinema, Alte obiective de interes public sau social în domeniul construcțiilor - PNR – Restaurare monumente istorice - Timbrul monumentelor instorice - Inițiativa Urbană Europeană - Facilitatea NEB - Life – Subprogramele Natură și biodiversitate, Adaptare la schimbările climatice - Orizont Europa – Misiunile pentru climă - Interreg Europa – Europa mai verde - Interreg Dunărea – Regiune a Dunării mai verde - Buget local - Alte surse de finanțare (ex. fonduri private, PPP, alte finanțări în funcție de specificul	Oras Voluntari	2026	2026-2029	OS4 - Protejarea mediului ambiant, punerea în valoare a spațiului public, a patrimoniului cultural și a peisajului	N/A
832	Extindere linie de tramvai în sit propriu pe Șoseaua Colentina până la Centura București (Linia 21 - regim LRT)	UAT Voluntari	Proiectul „Extindere linie de tramvai în sit propriu pe Șoseaua Colentina până la Centura București (Linia 21 – regim LRT)” are ca obiectiv creșterea accesibilității și eficienței transportului public în zona de nord-est a Municipiului București, prin prelungirea liniei de tramvai 21 până la Centura Bucureștiului. Investiția propune realizarea unui traseu modern, în sit propriu, tip Light Rail Transit (LRT), care să asigure o circulație rapidă și predictibilă, independentă de traficul rutier intens de pe Șoseaua Colentina. Extinderea va crea o legătură directă și sustenabilă între cartierele dens populate din Sectorul 2 și orașul Voluntari, facilitând integrarea fluxurilor de navetă în rețeaua urbană și metropolitană de transport public. Proiectul contribuie la reducerea congestiei rutiere pe unul dintre cele mai aglomerate coridoare din nord-estul Capitalei, la scăderea emisiilor poluante și la creșterea atractivității transportului electric de mare capacitate. Implementarea se va realiza prin parteneriat între Primăria Municipiului București și Primăria Orașului Voluntari.	772,774,821,822,823,824	8. Creșterea mobilității și atractivității utilizării transportului public curat și nemotorizat.	FISA PROIECT	€34.000.000,00	PT 2021–2027 / Buget de stat, regionale si locale	Municipiul Bucuresti/ Primaria Voluntari	2026	2026-2029	OS5 - Îmbunătățirea conectivității teritoriale	N/A
833	Inel expres - T9: Drum de legătură între DN2 - DJ200 - DN1 în orașul Voluntari	UAT Voluntari	Proiectul „Inel expres – T9: Drum de legătură între DN2 – DJ200 – DN1 în orașul Voluntari” are ca obiectiv îmbunătățirea conectivității rutiere în zona de nord-est a regiunii București–Ilfov, prin realizarea unei legături moderne între trei artere majore: DN2, DJ200 și DN1. Investiția propune configurarea unui bulevard urban complet, cu benzi pentru transport public, piste pentru biciclete, trotuare și vegetație aliniată, pentru a oferi o circulație sigură, eficientă și echilibrată pentru toate modurile de transport. Noul traseu va facilita accesul între Voluntari, Tunari, Ștefănești de Jos și zona Pipera–Băneasa, reducând presiunea asupra arterelor congestionate existente și sprijinind dezvoltarea urbană accelerată din nord-estul Capitalei. Proiectul, aflat în faza de proiect tehnic și execuție, este implementat de Primăria Orașului Voluntari.	768,770,820,822,824	9. Îmbunătățirea conectivității și accesibilității la TEN-T.	PT + execuție	€12.877.263,58	PT 2021–2027 / Buget de stat, regionale si locale	Oras Voluntari	2025	2026-2029	OS5 - Îmbunătățirea conectivității teritoriale	N/A
834	Pasaj rutier denivelat peste CF Șoseaua Petricani	UAT Voluntari	Proiectul „Pasaj rutier denivelat peste calea ferată – Șoseaua Petricani” urmărește eliminarea unuia dintre cele mai problematice puncte de congestie din nordul Capitalei, prin realizarea unei supratraversări care să asigure continuitatea traficului între Șoseaua Petricani, zona Pipera și conexiunile cu DNC8 și Autostrada A3. Investiția va separa fluxurile rutiere de traficul feroviar, reducând timpii de așteptare și creșterea siguranței, facilitând în același timp mobilitatea pentru locuitorii din Sectorul 2, Voluntari și zona de afaceri Pipera. Proiectul va contribui la fluidizarea accesului către principalele coridoare de transport din nordul orașului și la susținerea dezvoltării urbane și economice din întregul areal. Implementarea se va realiza prin colaborare între PMB, CFR, Consiliul Județean Ilfov, Sectorul 2 și Orașul Voluntari.	820,821,822,823,824	9. Îmbunătățirea conectivității și accesibilității la TEN-T.	studii de oportunitate	€5.500.000,00	PT 2021–2027 / Buget de stat, regionale si locale	între PMB, CFR, Consiliul Județean Ilfov, Sectorul 2 și Orașul Voluntari	2026	2026-2029	OS5 - Îmbunătățirea conectivității teritoriale	N/A
835	Pasaj rutier peste calea ferată - Șos. Andronache	UAT Voluntari	Proiectul „Pasaj rutier peste calea ferată – Șoseaua Andronache” vizează îmbunătățirea mobilității și siguranței rutiere în zona de nord-est a Capitalei, prin eliminarea blocajelor generate de trecerea la nivel dintre Șos. Andronache și linia de cale ferată. Realizarea unui pasaj denivelat va separa fluxurile rutiere de cele feroviare, reducând semnificativ timpii de așteptare, crescând predictibilitatea deplasărilor și facilitând accesul locuitorilor din Sectorul 2 și orașul Voluntari către DN2, Șoseaua Colentina, zona Andronache și rețeaua metropolitană. Investiția va contribui la fluidizarea circulației într-o zonă rezidențială densă și la creșterea conectivității cu principalele coridoare de transport. Implementarea este realizată în parteneriat între PMB, CFR, Consiliul Județean Ilfov și Orașul Voluntari.	816,822,823,824,825,826	9. Îmbunătățirea conectivității și accesibilității la TEN-T.	studii de oportunitate, Protocol CFR - ADI TPBI - studiu de fezabilitate din 2019	€5.500.000,00	PT 2021–2027 / Buget de stat, regionale si locale	PMB, CFR, Consiliul Județean Ilfov și Orașul Voluntari	2026	2026-2029	OS5 - Îmbunătățirea conectivității teritoriale	N/A
836	Actiuni destinate sigurantei rutiere adresate retelei de transport in linie cu cerintele SNSR 2020 – 2030 si auditului de siguranta rutiera pentru proiectul S.A.F.E. Voluntari – Siguranta Avansata prin Fluidizare si Echipamente inteligente	UAT Voluntari	Proiectul „S.A.F.E. Voluntari – Siguranță Avansată prin Fluidizare și Echipamente Inteligente” vizează implementarea unui pachet integrat de măsuri destinate creșterii siguranței rutiere pe rețeaua de transport a orașului Voluntari. Prin investiții în echipamente inteligente de management al traficului și soluții de fluidizare a circulației, proiectul contribuie la dezvoltarea unei mobilități locale sustenabile, reziliente la schimbările climatice și inteligente. Măsurile propuse sunt menite să reducă numărul de accidente rutiere, să îmbunătățească fluxul de trafic și să asigure condiții de siguranță sporite pentru toți participanții la trafic — pietoni, bicicliști și conducători auto. De asemenea, proiectul sprijină îmbunătățirea accesului la rețeaua TEN-T și promovarea intermodalității la nivel local și regional.	820,822,824,825,826,827	8. Creșterea mobilității și atractivității utilizării transportului public curat și nemotorizat.	FISA PROIECT	€1.500.000,00	PR 2021-2027	Oras Voluntari	2026	2026-2029	OS5 - Îmbunătățirea conectivității teritoriale	

837	Infrastructura de transport nemotorizat pentru proiectul "Voluntari A.C.T.I.V. – Accesibilitate Conectata prin Transport Infrastructura Verde	UAT Voluntari	Proiectul „Voluntari A.C.T.I.V. – Accesibilitate Conectată prin Transport Infrastructură Verde" propune dezvoltarea unei infrastructuri dedicate transportului nemotorizat în orașul Voluntari, contribuind direct la promovarea mobilității urbane multimodale sustenabile. Investițiile vizează crearea și modernizarea de piste de biciclete, trasee pietonale, zone verzi de conectivitate și facilități aferente (parcări de biciclete, semnalistică dedicată, iluminat), toate integrate într-o rețea coerentă de transport verde. Proiectul susține tranziția către o economie cu zero emisii de dioxid de carbon prin încurajarea deplasărilor nemotorizate ca alternativă viabilă la transportul auto, reducând astfel amprenta de carbon a mobilității urbane și îmbunătățind calitatea vieții locuitorilor din Voluntari.	772,808,825,827	8. Creșterea mobilității și atractivității utilizării transportului public curat și nemotorizat.	FISA PROIECT	€1.500.000,00	PR 2021-2027	Oras Voluntari	2026	2026-2029	OS5 - Îmbunătățirea conectivității teritoriale	
838	Construire bază sportivă și clădire multifuncțională, împrejmuire, asfaltare, sistem de drenaj teren natural, sistem de iluminat și branșamente utilități, operațiuni notariale și cadastrale – alipire	UAT Voluntari	Proiectul vizează construirea unei baze sportive și a unei clădiri multifuncționale, incluzând lucrări de împrejmuire, asfaltare, sistem de drenaj pentru terenul natural, sistem de iluminat și branșamente la utilități. Investiția va crea un spațiu sportiv modern, accesibil tuturor categoriilor de vârstă, destinat atât activităților sportive de performanță, cât și celor recreative și comunitare. Clădirea multifuncțională va putea găzdui evenimente sportive, culturale și sociale, contribuind la creșterea calității vieții și la promovarea unui stil de viață activ în orașul Voluntari. Proiectul este complementar cu inițiativele de regenerare urbană, amenajare de parcuri și dezvoltare a infrastructurii educaționale din planul de actiune.	748,750,826,828	11. Protejarea și valorificarea patrimoniului cultural și stimularea dezvoltării infrastructurilor care contribuie la incluziunea socială în comunitate.	FISA PROIECT	€7.000.000,00	PR 2021-2027	Oras Voluntari	2026	2026-2029	OS5 - Îmbunătățirea conectivității teritoriale	
839	Extinderea și modernizarea rețelei de alimentare cu apă și canalizare în Orașul Voluntari	UAT Voluntari	Proiectul vizează extinderea și modernizarea sistemului de alimentare cu apă potabilă și a rețelei de canalizare menajeră și pluvială în zonele deficitare ale orașului Voluntari. Investiția include reabilitarea conductelor vechi, extinderea rețelei în cartierele nou dezvoltate, realizarea de stații de pompare moderne și implementarea unui sistem inteligent de monitorizare a consumului și pierderilor. Proiectul contribuie la îmbunătățirea calității serviciilor publice de utilități, la protecția mediului prin prevenirea poluării apelor subterane și la creșterea calității vieții locuitorilor.	612,614,764,827,829	Nu e cazul	FISA PROIECT	€12.000.000,00	- PR 2021-2027 – Prioritate 2, Prioritate 3 - POIM / PT 2021-2027 - PNRR – Componenta C1 Managementul apei - Buget local - Alte surse de finanțare (ex. fonduri private, PPP)	Oras Voluntari	2026	2026-2029	OS2 - Dezvoltarea capitalului uman în vederea îmbunătățirii ofertei de forță de muncă prin asigurarea accesului cetățenilor la servicii publice de educație, sănătate și asistență socială	N/A
840	Construirea unui Centru Medical Multifuncțional în Orașul Voluntari	UAT Voluntari	Proiectul prevede construirea unui centru medical modern, dotat cu cabinet de medicină de familie, cabinete de specialitate (pediatrie, cardiologie, ORL, dermatologie), laborator de analize, centru de imagistică medicală și o unitate de primiri urgențe minore. Centrul va deservi populația în creștere a orașului, reducând dependența de unitățile medicale din București. Investiția este complementară cu proiectele de mobilitate urbană, asigurând accesibilitate prin transport public, și cu inițiativele de digitalizare, prin implementarea dosarului electronic al pacientului și programărilor online.	813,826,828,829,830,831	Nu e cazul	FISA PROIECT	€8.000.000,00	- PR 2021-2027 – Prioritate 4 - PNRR – Componenta C12 Sănătate - PNS – Programul Național de Sănătate - Buget local - Alte surse de finanțare	Oras Voluntari	2026	2026-2029	OS3 - Îmbunătățirea infrastructurii de bază pentru locuire și pentru dezvoltarea de activități economice	N/A
841	Înființarea unui Centru de Zi pentru Persoane Vârstnice și Servicii Sociale Integrate	UAT Voluntari	Proiectul vizează crearea unui centru de zi destinat persoanelor vârstnice și grupurilor vulnerabile din orașul Voluntari, care va oferi servicii de asistență socială, consiliere psihologică, activități recreative și socializare, kinetoterapie și monitorizare medicală de bază. Centrul va funcționa ca platformă de incluziune socială, integrând și servicii de tip „meals on wheels" și transport adaptat pentru persoanele cu mobilitate redusă. Investiția contribuie la reducerea izolării sociale, la îmbunătățirea stării de sănătate a seniorilor și la consolidarea coeziunii comunitare.	818,828,829,830,831,832,834	11. Protejarea și valorificarea patrimoniului cultural și stimularea dezvoltării infrastructurilor care contribuie la incluziunea socială în comunitate.	FISA PROIECT	€3.000.000,00	- PR 2021-2027 – Prioritate 4 - PNRR – Componenta C13 Reforme sociale - FSE, – Incluziune socială - Buget local - Alte surse de finanțare	Oras Voluntari	2026	2026-2029	OS2 - Dezvoltarea capitalului uman în vederea îmbunătățirii ofertei de forță de muncă prin asigurarea accesului cetățenilor la servicii publice de educație, sănătate și asistență socială	N/A
842	Reabilitarea termică și creșterea eficienței energetice a clădirilor publice din Orașul Voluntari	UAT Voluntari	Proiectul propune reabilitarea termică a principalelor clădiri publice din orașul Voluntari (primărie, școli, grădinițe, centre culturale), prin izolarea termică a anvelopei, înlocuirea tâmplăriei, modernizarea instalațiilor de încălzire și răcire, instalarea de sisteme de ventilație cu recuperare de căldură și montarea de panouri fotovoltaice pe acoperișuri. Investiția urmărește reducerea consumului energetic cu minimum 40%, scăderea emisiilor de CO2 și îmbunătățirea confortului termic. Proiectul este complementar cu inițiativa parcului fotovoltaic și cu programele de reziliență climatică.	827,829,830,832	5. Creșterea eficienței energetice în sectorul clădirilor la nivel regional.	FISA PROIECT	€8.000.000,00	- PR 2021-2027 – Prioritate 2 - PNRR – Componenta C5 Valul Renovării - Fondul de Modernizare - AFM – Program eficiență energetică - Buget local	Oras Voluntari	2026	2026-2029	OS2 - Dezvoltarea capitalului uman în vederea îmbunătățirii ofertei de forță de muncă prin asigurarea accesului cetățenilor la servicii publice de educație, sănătate și asistență socială	N/A
843	Consolidarea seismică a clădirilor publice cu risc ridicat din Orașul Voluntari	UAT Voluntari	Proiectul vizează evaluarea și consolidarea seismică a clădirilor publice din orașul Voluntari care prezintă risc seismic ridicat (încadrate în clasele I și II de risc). Intervențiile propuse includ expertize tehnice detaliate, proiectare de soluții de consolidare structurală și execuția lucrărilor de întărire a structurii de rezistență. Proiectul contribuie la protejarea vieții cetățenilor, la reducerea vulnerabilității urbane și la conformarea cu legislația națională privind siguranța construcțiilor în zone seismice.	830,831,832	6. Reducerea riscului seismic în rândul clădirilor publice.	FISA PROIECT	€6.000.000,00	- PR 2021-2027 – Prioritate 3 - PNRR – Componenta C5 - Bugetul de stat – Program consolidare seismică - Buget local	Oras Voluntari	2026	2026-2029	OT8 - Gestiunea riscurilor și combaterea schimbărilor climatice	N/A
844	Construirea de locuințe sociale și locuințe pentru tineri în Orașul Voluntari	UAT Voluntari	Proiectul prevede construirea unui ansamblu de locuințe sociale și locuințe destinate tinerilor, într-o locație accesibilă din orașul Voluntari. Ansamblul va include apartamente cu 1-3 camere, spații comune, locuri de joacă și zone verzi amenajate. Investiția răspunde nevoii crescânde de locuire accesibilă într-un oraș cu expansiune demografică accelerată și contribuie la incluziunea socială, reducerea inegalităților și stabilizarea comunităților tinere. Proiectul este integrat cu inițiativele de transport public și infrastructură educațională.	824,826,829,831,832,834	11. Protejarea și valorificarea patrimoniului cultural și stimularea dezvoltării infrastructurilor care contribuie la incluziunea socială în comunitate.	FISA PROIECT	€10.000.000,00	- PR 2021-2027 – Prioritate 4 - ANL – Program locuințe pentru tineri - PNRR – Componenta C10 Fondul Local - Buget local - Alte surse de finanțare (PPP)	Oras Voluntari	2026	2026-2029	OT8 - Gestiunea riscurilor și combaterea schimbărilor climatice	N/A
845	Sistem integrat de management al deșeurilor și promovare a economiei circulare în Orașul Voluntari	UAT Voluntari	Proiectul vizează implementarea unui sistem modern de gestionare a deșeurilor, incluzând extinderea colectării selective, amenajarea de puncte de colectare inteligente cu senzori de umplere, realizarea unui centru de sortare și reciclare, precum și campanii de conștientizare a populației. Investiția urmărește creșterea ratei de reciclare la minimum 50%, reducerea cantității de deșeuri depozitate și tranziția către o economie circulară la nivel local.	833,835	Nu e cazul	FISA PROIECT	€5.000.000,00	- PR 2021-2027 – Prioritate 3 - POIM / PT 2021-2027 - AFM – Program gestiune deșeuri - LIFE – Subprogram Economie circulară - Buget local	Oras Voluntari	2026	2026-2029	OT7 - Promovarea incluziunii sociale, a egalității de șanse și a diversității	N/A
846	Modernizarea și extinderea sistemului de iluminat public inteligent în Orașul Voluntari	UAT Voluntari	Proiectul propune înlocuirea corpurilor de iluminat existente cu soluții LED de ultimă generație și implementarea unui sistem de telegestiune inteligentă (smart lighting). Sistemul va permite reglarea automată a intensității luminoase în funcție de ora și de prezența pietonilor, monitorizarea în timp real a funcționării, reducerea consumului energetic cu peste 60% și integrarea cu alte sisteme smart city (supraveghere video, senzori de mediu). Investiția contribuie la creșterea siguranței publice, la reducerea costurilor operaționale și la tranziția verde a orașului.	713	2. Creșterea nivelului de digitalizare a economiei și administrației publice și adoptarea conceptului de oraș inteligent.	FISA PROIECT	€4.000.000,00	- PR 2021-2027 – Prioritate 1 - PNRR – Componenta C7 Transformare digitală - Orizont Europa – Misiuni smart cities - Inițiativa Urbană Europeană - Buget local	Oras Voluntari	2026	2026-2029	OS3 - Îmbunătățirea infrastructurii de bază pentru locuire și pentru dezvoltarea de activități economice	N/A
847	Sistem integrat de siguranță publică și supraveghere video inteligentă în Orașul Voluntari	UAT Voluntari	Proiectul vizează implementarea unui sistem de supraveghere video inteligent (CCTV) în punctele strategice ale orașului.	713	2. Creșterea nivelului de digitalizare a economiei și administrației publice și adoptarea conceptului de oraș inteligent.	FISA PROIECT	€3.000.000,00	- PR 2021-2027 – Prioritate 1 - PNRR – Componenta C7 Transformare digitală - Orizont Europa – Misiuni smart cities - Inițiativa Urbană Europeană - Buget local	Oras Voluntari	2026	2026-2029	OT8 - Gestiunea riscurilor și combaterea schimbărilor climatice	N/A
848	Realizarea unui Hub de Inovare și Incubator de Afaceri în Orașul Voluntari	UAT Voluntari	Proiectul prevede construirea unui centru de inovare și incubator de afaceri destinat start-up-urilor, IMM-urilor și antreprenorilor din orașul Voluntari și zona metropolitană. Facilitatea va include spații de co-working, laboratoare de prototipare, săli de conferințe, programe de mentorat și accelerare, precum și acces la finanțare și rețele de investitori. Hub-ul va sprijini dezvoltarea economiei bazate pe cunoaștere, va crea locuri de muncă calificate și va consolida ecosistemul antreprenorial local. Proiectul este complementar cu inițiativele de digitalizare și cu infrastructura de transport.	240	3. Consolidarea capacității de reziliență și a competitivității IMM, inclusiv prin acces la structuri moderne de sprijinire a afacerilor.	FISA PROIECT	€6.000.000,00	- PR 2021-2027 – Prioritate 1 - PNRR – Componenta C9 Suport sector privat - Orizont Europa – Pilonul III Inovare - Interreg Europa – Europa mai competitivă - Buget local - Alte surse de finanțare (fonduri private, PPP)	Oras Voluntari	2026	2026-2029	OS6 - Întărirea capacității administrative pentru bună guvernare, servicii publice de calitate și cooperare metropolitană	N/A
849	Extinderea infrastructurii digitale broadband și WiFi public în Orașul Voluntari	UAT Voluntari	Proiectul vizează extinderea rețelei de fibră optică și a infrastructurii broadband în toate zonele orașului, inclusiv în cartierele nou dezvoltate, precum și instalarea de hotspot-uri WiFi gratuit în spațiile publice principale (parcuri, piețe, stații transport, zone administrative). Investiția susține obiectivele de smart city, facilitează accesul cetățenilor la serviciile publice digitalizate și sprijină mediul de afaceri local. Proiectul este integrat cu digitalizarea serviciilor primăriei și cu sistemele inteligente de monitorizare urbană.	240	2. Creșterea nivelului de digitalizare a economiei și administrației publice și adoptarea conceptului de oraș inteligent.	FISA PROIECT	€2.000.000,00	- PR 2021-2027 – Prioritate 1 - PNRR – Componenta C7 Transformare digitală - Orizont Europa – Misiuni smart cities - Inițiativa Urbană Europeană - Buget local	Oras Voluntari	2026	2026-2029	OS1 - Susținerea unei dezvoltări economice durabile și a antreprenoriatului în vederea creării de locuri de muncă	N/A
850	Construirea de creșe și grădinițe moderne în Orașul Voluntari	UAT Voluntari	Proiectul vizează construirea a două unități noi de educație antepreșcolară (creșe) și preșcolară (grădinițe), dotate cu spații moderne de învățare, zone de joacă interior și exterior, facilități pentru copii cu dizabilități și sisteme de securitate performante. Investiția răspunde creșterii demografice accelerate a orașului și deficitului actual de locuri în unitățile existente. Proiectul este complementar cu inițiativele de transport public (acces facil pentru părinți), de digitalizare (platforme de comunicare școală-familie) și de eficiență energetică (clădiri nZEB).	26,240,242,622,766,818,840,844	10. Îmbunătățirea accesului la o infrastructură educațională modernă.	FISA PROIECT	€7.000.000,00	- PR 2021-2027 – Prioritate 4 - PNRR – Componenta C15 Educație - MEN – Program infrastructură educațională - Buget local	Oras Voluntari	2026	2026-2029	OT9 - Dezvoltarea societății prin valorificarea avantajelor digitalizării	N/A
851	Înființarea de Centre Comunitare Multifuncționale și After-School în Orașul Voluntari	UAT Voluntari	Proiectul prevede crearea a două centre comunitare multifuncționale în cartierele cu densitate ridicată, care vor oferi: programe after-school pentru copii și tineri, cursuri de formare profesională pentru adulți, spații pentru activități culturale și recreative, servicii de consiliere socială și juridică, precum și programe dedicate comunităților de migranți și minorităților. Centrele vor funcționa ca hub-uri comunitare, consolidând coeziunea socială și oferind servicii integrate pentru toate categoriile de vârstă.	36,209,211,611,824,841	10. Îmbunătățirea accesului la o infrastructură educațională modernă.	FISA PROIECT	€4.000.000,00	- PR 2021-2027 – Prioritate 4 - FSE, – Incluziune socială - PNRR – Componenta C13 - Buget local - Alte surse de finanțare	Oras Voluntari	2026	2026-2029	OS2 - Dezvoltarea capitalului uman în vederea îmbunătățirii ofertei de forță de muncă prin asigurarea accesului cetățenilor la servicii publice de educație, sănătate și asistență socială	N/A
852	Modernizarea și construirea unei Piețe Agroalimentare Moderne în Orașul Voluntari	UAT Voluntari	Proiectul vizează realizarea unei piețe agroalimentare moderne, acoperite, dotate cu facilități de depozitare frigorifică, spații pentru producători locali, zone de food court și parcare. Piața va promova circuitele scurte de distribuție a produselor agroalimentare, va sprijini producătorii locali și va oferi cetățenilor acces la produse proaspete și de calitate. Investiția include și o platformă digitală de comercializare online. Proiectul contribuie la dezvoltarea economică locală și la creșterea calității vieții.	31,48,211,401,521,550	8. Creșterea mobilității și atractivității utilizării transportului public curat și nemotorizat.	FISA PROIECT	€5.000.000,00	- PR 2021-2027 – Prioritate 1, Prioritate 7 - PNDR / PS PAC 2023-2027 - PNCIPS - Buget local	Oras Voluntari	2026	2026-2029	OS2 - Dezvoltarea capitalului uman în vederea îmbunătățirii ofertei de forță de muncă prin asigurarea accesului cetățenilor la servicii publice de educație, sănătate și asistență socială	N/A
853	Realizarea de parcări inteligente și facilități Park & Ride în Orașul Voluntari	UAT Voluntari	Proiectul propune construirea de noi parcari și amenajarea de facilități Park & Ride în proximitatea stațiilor de transport public și a punctelor de conexiune cu reteaua de mobilitate urbana. Investiția vizează reducerea presiunii autoturismelor asupra centrului orașului, fluidizarea traficului și încurajarea utilizării transportului public. Parcările vor include stații de încărcare pentru vehicule electrice și facilități pentru biciclete (Bike & Ride). Proiectul este integrat cu inițiativele de mobilitate urbană, transport public și tren metropolitan.	130,212,601,615,818,829,837	8. Creșterea mobilității și atractivității utilizării transportului public curat și nemotorizat.	FISA PROIECT	€6.000.000,00	- PR 2021-2027 – Prioritate 5 - PT 2021-2027 - Buget local - Alte surse de finanțare (PPP)	Oras Voluntari	2026	2026-2029	OS3 - Îmbunătățirea infrastructurii de bază pentru locuire și pentru dezvoltarea de activități economice	N/A
854	Proiecte generice de dezvoltare a competențelor digitale și formare profesională pentru cetățenii Orașului Voluntari	UAT Voluntari	Proiectul vizează dezvoltarea competențelor digitale ale cetățenilor și formarea profesională continuă, prin organizarea de cursuri gratuite de alfabetizare digitală pentru vârstnici, programe de reconversie profesională pentru persoanele aflate în căutarea unui loc de muncă, ateliere de programare și robotică pentru tineri, precum și cursuri de antreprenoriat digital. Programele vor fi derulate în parteneriat cu instituții de învățământ și companii din sectorul IT. Proiectul contribuie la reducerea decalajului digital, la creșterea ocupării forței de muncă și la consolidarea capitalului uman local.	29,46,62,72,75,208	11. Protejarea și valorificarea patrimoniului cultural și stimularea dezvoltării infrastructurilor care contribuie la incluziunea socială în comunitate.	FISA PROIECT	€2.000.000,00	- PR 2021-2027 – Prioritate 1 - PNRR – Componenta C7 Transformare digitală - Orizont Europa – Misiuni smart cities - Inițiativa Urbană Europeană - Buget local	Oras Voluntari	2026	2026-2029	OS5 - Îmbunătățirea conectivității teritoriale	N/A
855	Bazin de Inot Acoperit, in Orasul Voluntari, judetul Ilfov	UAT Voluntari	Proiectul prevede realizarea unui bazin de înot acoperit, dotat cu facilități moderne pentru antrenamente, competiții și activități recreative. Investiția va include spații anexe (vestiare, zone de încălzire, tribune), precum și soluții de eficiență energetică pentru funcționarea sustenabilă a obiectivului. Bazinul va deservi atât sportivii de performanță, cât și locuitorii de toate vârstele, oferind un spațiu de agrement și sănătate accesibil comunității. Proiectul este integrat cu celelalte investiții sportive și de regenerare urbană din planul de acțiune, contribuind la crearea unui mediu urban atractiv, incluziv și sustenabil.	211,402,515,611,630,838	11. Protejarea și valorificarea patrimoniului cultural și stimularea dezvoltării infrastructurilor care contribuie la incluziunea socială în comunitate.	FISA PROIECT	€4.000.000,00	PR 2021-2027	Oras Voluntari	2026	2026-2029	OS2 - Dezvoltarea capitalului uman în vederea îmbunătățirii ofertei de forță de muncă prin asigurarea accesului cetățenilor la servicii publice de educație, sănătate și asistență socială	N/A
856	Parc Fitness pentru Toate Varstele, in Orasul Voluntari, judetul Ilfov	UAT Voluntari	Proiectul propune amenajarea unui parc de fitness în aer liber, dotat cu echipamente de exerciții fizice adecvate tuturor grupelor de vârstă, inclusiv aparate adaptate pentru persoane vârstnice și persoane cu dizabilități. Spațiul va fi conceput ca o zonă de activitate fizică liberă, integrată în infrastructura verde a orașului, cu alei de acces, iluminat eficient energetic și mobilier urban. Proiectul contribuie la promovarea unui stil de viață sănătos și activ, la îmbunătățirea calității vieții și la incluziunea socială, fiind complementar cu inițiativele de amenajare a parcurilor și spațiilor verzi din orașul Voluntari.	53,209,210,211,402,515,611	8. Creșterea mobilității și atractivității utilizării transportului public curat și nemotorizat.	FISA PROIECT	€800.000,00	PR 2021-2027	Oras Voluntari	2026	2026-2029	OS4 - Protejarea mediului ambiant, punerea în valoare a spațiului public, a patrimoniului cultural și a peisajului	N/A
857	Bike Park si Pump Track, in Orasul Voluntari, judetul Ilfov	UAT Voluntari	Proiectul vizează amenajarea unui bike park și a unui circuit de tip pump track, destinate practicării ciclismului recreativ și sportiv în condiții de siguranță. Investiția va include trasee cu diferite grade de dificultate, zone de odihnă, parcări pentru biciclete și elemente de semnalistică. Obiectivul va oferi un spațiu dedicat tinerilor și familiilor, promovând mobilitatea activă și petrecerea timpului liber în aer liber. Proiectul se integrează cu rețeaua de piste de biciclete și cu celelalte investiții de agrement și sport ale orașului, contribuind la dezvoltarea unei infrastructuri urbane moderne și atractive.	209,211,515,770,827,837	11. Protejarea și valorificarea patrimoniului cultural și stimularea dezvoltării infrastructurilor care contribuie la incluziunea socială în comunitate.	FISA PROIECT	€1.200.000,00	PR 2021-2027	Oras Voluntari	2026	2026-2029	OS5 - Îmbunătățirea conectivității teritoriale	N/A
858	Skate Park Modern, in Orasul Voluntari, judetul Ilfov	UAT Voluntari	Proiectul propune realizarea unui skate park modern, cu o suprafață adecvată și elemente specifice (rampe, rails, bowls), destinat practicării sporturilor pe roți în condiții de siguranță. Amenajarea va include zone diferențiate pe niveluri de dificultate, spații de odihnă și iluminat pentru utilizare în condiții de siguranță. Investiția răspunde nevoii de spații dedicate recreerii active a tinerilor și contribuie la crearea unui mediu urban atractiv și incluziv. Proiectul este complementar cu celelalte inițiative sportive și de agrement din planul de acțiune al orașului Voluntari.	209,211,402,515,611,838	11. Protejarea și valorificarea patrimoniului cultural și stimularea dezvoltării infrastructurilor care contribuie la incluziunea socială în comunitate.	FISA PROIECT	€600.000,00	PR 2021-2027	Oras Voluntari	2026	2026-2029	OS4 - Protejarea mediului ambiant, punerea în valoare a spațiului public, a patrimoniului cultural și a peisajului	N/A

859	Centru de Aventura Urbana, in Orasul Voluntari, judetul Ilfov	UAT Voluntari	Proiectul prevede realizarea unui centru de aventură urbană, cu facilități de tip parcurs de obstacole, tiroliene, zone de escaladă și alte elemente de activitate fizică în aer liber, destinate tuturor categoriilor de vârstă. Spațiul va fi amenajat cu respectarea normelor de siguranță și va oferi o experiență recreativă unică în mediul urban. Investiția contribuie la diversificarea ofertei de agrement a orașului, la atragerea vizitatorilor și la consolidarea identității urbane a Voluntariului ca oraș activ. Proiectul este complementar cu celelalte investiții sportive și de regenerare urbană din planul de acțiune.	209,211,212,515,611,838	11. Protejarea și valorificarea patrimoniului cultural și stimularea dezvoltării infrastructurilor care contribuie la incluziunea socială în comunitate.	FISA PROIECT	€1.000.000,00	PR 2021-2027	Oras Voluntari	2026	2026-2029	OS4 - Protejarea mediului ambiant, punerea în valoare a spațiului public, a patrimoniului cultural și a peisajului	N/A
860	Gradina Senzoriala pentru Copii, in Orasul Voluntari, judetul Ilfov	UAT Voluntari	Proiectul propune amenajarea unei grădini senzoriale destinate copiilor, concepută ca un spațiu educativ și recreativ în aer liber, cu elemente care stimulează simțurile (atingere, miros, auz, văz). Grădina va include zone tematice cu plante aromatice, instalații interactive de apă și sunet, texturi diverse și elemente de joacă adaptate copiilor cu nevoi speciale. Investiția contribuie la dezvoltarea armonioasă a copiilor, la promovarea incluziunii sociale și la crearea unui mediu urban prietenos cu familiile. Proiectul se integrează cu parcurile și spațiile verzi din planul de acțiune.	40,98,209,211,397,515	11. Protejarea și valorificarea patrimoniului cultural și stimularea dezvoltării infrastructurilor care contribuie la incluziunea socială în comunitate.	FISA PROIECT	€500.000,00	PR 2021-2027	Oras Voluntari	2026	2026-2029	OS4 - Protejarea mediului ambiant, punerea în valoare a spațiului public, a patrimoniului cultural și a peisajului	N/A
861	Amfiteatru in Aer Liber, in Orasul Voluntari, judetul Ilfov	UAT Voluntari	Proiectul vizează construcția unui amfiteatru în aer liber, destinat găzduirii de evenimente culturale, artistice și comunitare (spectacole, concerte, proiecții de film, festivale). Amenajarea va include scenă, tribune, iluminat scenic, sistem de sonorizare și spații auxiliare. Amfiteatrul va deveni un punct de atracție culturală și un loc de socializare pentru locuitorii orașului, contribuind la dezvoltarea vieții culturale locale și la creșterea atractivității urbane. Proiectul este complementar cu teatrul urban și cu celelalte inițiative culturale din planul de acțiune.	211,397,515,611,622,838,877	11. Protejarea și valorificarea patrimoniului cultural și stimularea dezvoltării infrastructurilor care contribuie la incluziunea socială în comunitate.	FISA PROIECT	€2.000.000,00	PR 2021-2027	Oras Voluntari	2026	2026-2029	OS4 - Protejarea mediului ambiant, punerea în valoare a spațiului public, a patrimoniului cultural și a peisajului	N/A
862	Terenuri Multisport de Cartier, in Orasul Voluntari, judetul Ilfov	UAT Voluntari	Proiectul prevede amenajarea de terenuri multisport de cartier, dotate cu suprafețe sintetice sau naturale adecvate practicării mai multor discipline sportive (fotbal, baschet, volei, tenis, badminton). Terenurile vor fi echipate cu iluminat, împrejmuire și mobilier urban, fiind amplasate în zonele rezidențiale cu densitate ridicată. Investiția aduce activitatea sportivă în proximitatea locuințelor, contribuind la promovarea unui stil de viață activ, la coeziunea socială și la crearea unui mediu urban incluziv și atractiv pentru toate categoriile de vârstă.	210,211,402,515,611,838	11. Protejarea și valorificarea patrimoniului cultural și stimularea dezvoltării infrastructurilor care contribuie la incluziunea socială în comunitate.	FISA PROIECT	€1.500.000,00	PR 2021-2027	Oras Voluntari	2026	2026-2029	OS4 - Protejarea mediului ambiant, punerea în valoare a spațiului public, a patrimoniului cultural și a peisajului	N/A
863	Perete de Catarare Indoor/Outdoor, in Orasul Voluntari, judetul Ilfov	UAT Voluntari	Proiectul propune realizarea unui perete de cățărare cu funcționare atât indoor, cât și outdoor, destinat practicării escaladei sportive și recreative. Facilitatea va include trasee de dificultăți variate, zone de bouldering, echipamente de siguranță și spații anexe. Investiția oferă o alternativă inovatoare de petrecere a timpului liber și de antrenament sportiv, contribuind la diversificarea ofertei de agrement a orașului. Proiectul este integrat cu celelalte investiții sportive din planul de acțiune și contribuie la crearea unui mediu urban atractiv și activ.	209,211,212,400,611,838	Nu e cazul	FISA PROIECT	€800.000,00	PR 2021-2027	Oras Voluntari	2026	2026-2029	OS4 - Protejarea mediului ambiant, punerea în valoare a spațiului public, a patrimoniului cultural și a peisajului	N/A
864	Biblioteca Digitala si Centru de Resurse Comunitare, in Orasul Voluntari, judetul Ilfov	UAT Voluntari	Proiectul vizează înființarea unei biblioteci digitale și a unui centru de resurse comunitare, dotat cu echipamente IT moderne, zone de lectură, spații de co-working și săli pentru ateliere și cursuri. Biblioteca va oferi acces gratuit la resurse digitale, baze de date și platforme educaționale, servind ca hub de informare și formare continuă pentru locuitorii de toate vârstele. Investiția contribuie la reducerea decalajului digital, la promovarea educației și culturii, precum și la consolidarea coeziunii comunitare.	29,46,48,62,556,613	10. Îmbunătățirea accesului la o infrastructură educațională modernă.	FISA PROIECT	€2.000.000,00	PR 2021-2027	Oras Voluntari	2026	2026-2029	OS4 - Protejarea mediului ambiant, punerea în valoare a spațiului public, a patrimoniului cultural și a peisajului	N/A
865	Biblioteca pentru Copii si Centru de Lectura Timpurie, in Orasul Voluntari, judetul Ilfov	UAT Voluntari	Proiectul propune crearea unei biblioteci dedicate copiilor și a unui centru de lectură timpurie, amenajat ca un spațiu interactiv și stimulativ, cu zone tematice de lectură, colțuri de povești, jocuri educative și activități de dezvoltare personală. Centrul va găzdui programe de lectură și ateliere creative destinate copiilor preșcolari și școlari, contribuind la formarea obiceiurilor de lectură de la vârste fragede. Investiția sprijină incluziunea socială și educațională, oferind acces gratuit la resurse culturale și educative. Proiectul se integrează cu infrastructura educațională și cu centrele comunitare din planul de acțiune.	209,596,610,622,777,838	10. Îmbunătățirea accesului la o infrastructură educațională modernă.	FISA PROIECT	€1.500.000,00	PR 2021-2027	Oras Voluntari	2026	2026-2029	OS4 - Protejarea mediului ambiant, punerea în valoare a spațiului public, a patrimoniului cultural și a peisajului	N/A
866	Gradina Comunitara Urbana, in Orasul Voluntari, judetul Ilfov	UAT Voluntari	Proiectul vizează amenajarea unei grădini comunitare urbane, destinată cultivării de legume, plante aromatice și flori de către locuitorii orașului. Spațiul va fi organizat în parcele individuale și zone comune, dotat cu sistem de irigare, depozit de unelte și spațiu de socializare. Grădina comunitară va promova alimentația sănătoasă, educația ecologică și coeziunea socială, oferind un cadru de interacțiune între generații și comunități. Investiția contribuie la extinderea suprafețelor verzi și la îmbunătățirea calității mediului urban, integrându-se cu celelalte proiecte de regenerare urbană.	209,210,211,515,611,827,926	7. Creșterea suprafeței și îmbunătățirea substanțială a calității spațiilor și infrastructurilor verzi.	FISA PROIECT	€300.000,00	PR 2021-2027	Oras Voluntari	2026	2026-2029	OS4 - Protejarea mediului ambiant, punerea în valoare a spațiului public, a patrimoniului cultural și a peisajului	N/A
867	Promenada Urbana, in Orasul Voluntari, judetul Ilfov	UAT Voluntari	Proiectul vizează realizarea unei promenade urbane, ca ax pietonal central amenajat cu vegetație, mobilier urban, iluminat decorativ și spații comerciale sau de alimentație publică. Promenada va conecta zone de interes ale orașului, oferind un traseu atractiv și sigur pentru plimbări, socializare și activități comerciale de proximitate. Investiția contribuie la creșterea calității spațiilor publice, la animarea vieții urbane și la promovarea mobilității pietonale. Proiectul este complementar cu inițiativele de regenerare urbană și cu infrastructura de transport nemotorizat.	209,210,211,402,515,611	8. Creșterea mobilității și atractivității utilizării transportului public curat și nemotorizat.	FISA PROIECT	€4.000.000,00	PR 2021-2027	Oras Voluntari	2026	2026-2029	OS4 - Protejarea mediului ambiant, punerea în valoare a spațiului public, a patrimoniului cultural și a peisajului	N/A
868	Shared Space Urban, in Orasul Voluntari, judetul Ilfov	UAT Voluntari	Proiectul propune amenajarea unei zone de tip „shared space" (spațiu partajat), în care pietonii, bicicliștii și vehiculele circulă în același spațiu fără separatoare clasice, cu prioritate pentru deplasările nemotorizate. Amenajarea va include pavaj unitar, vegetație, mobilier urban și elemente de calm al traficului (traffic calming). Investiția promovează un model inovator de organizare a spațiului public, contribuind la creșterea siguranței rutiere, la îmbunătățirea calității mediului urban și la incluziunea socială. Proiectul se integrează cu celelalte investiții de mobilitate sustenabilă și regenerare urbană.	209,211,212,515,611,788	7. Creșterea suprafeței și îmbunătățirea substanțială a calității spațiilor și infrastructurilor verzi.	FISA PROIECT	€2.000.000,00	PR 2021-2027	Oras Voluntari	2026	2026-2029	OS4 - Protejarea mediului ambiant, punerea în valoare a spațiului public, a patrimoniului cultural și a peisajului	N/A
869	Revitalizare Zone de Blocuri, in Orasul Voluntari, judetul Ilfov	UAT Voluntari	Proiectul vizează revitalizarea spațiilor publice din zonele de blocuri ale orașului Voluntari, prin reamenajarea curților interioare, a aleilor pietonale, a locurilor de joacă și a zonelor verzi. Intervențiile vor include modernizarea iluminatului public, instalarea de mobilier urban, crearea de zone de socializare și îmbunătățirea accesibilității pentru persoanele cu mobilitate redusă. Investiția contribuie la creșterea calității vieții în zonele rezidențiale dens populate, la reducerea degradării mediului construit și la consolidarea coeziunii sociale. Proiectul este complementar cu inițiativele de regenerare urbană și eficiență energetică din planul de acțiune.	26,210,211,402,602,611,742	7. Creșterea suprafeței și îmbunătățirea substanțială a calității spațiilor și infrastructurilor verzi.	FISA PROIECT	€8.000.000,00	PR 2021-2027	Oras Voluntari	2026	2026-2029	OS3. Îmbunătățirea infrastructurii de bază pentru locuire și pentru dezvoltarea de activități economice	N/A
870	Lucrari de modernizare strada Liliacului in comuna Dragomiresti Vale, jud. Ilfov	UAT Dragomiresti Vale	Lucrari de modernizare strada Liliacului in comuna Dragomiresti Vale, jud. Ilfov",Dragomirești-Deal, lucrari de asfaltare cu lungime de 1473,56 m, latime parte carosabila de 5,3 m, ordin de incepere a lucrarilor nr.8878/27.05.2024	11,88,147,304,406,433	Nu e cazul	Contract de finantare semnat nr.6782/17.04.2024, proiect de executie, contract de executie semnat nr.3104/22.02.2024, lucrari in curs	€1.967.051,00	Buget local 8% /Anghel Salighny 92%	UAT Dragomiresti-Vale	2024	2024-31.12.2025	OS5. Îmbunătățirea conectivității teritoriale	
871	Creșterea eficienței energetice a infrastructurii de iluminat public în comuna Dragomirești-Vale, județul Ilfov	UAT Dragomiresti Vale	Lucrări pentru creșterea eficienței energetice a infrastructurii de iluminat public în comuna Dragomirești-Vale, județul Ilfov	895	Nu e cazul	in contractare	€2.020.895,00	AFM	UAT Dragomiresti-Vale	2024	2027-2028		
872	Înființare centru de agrement în comuna Dragomirești-Vale	UAT Dragomiresti Vale	Dezvoltarea unei zone culturale și de agrement destinata petrecerii timpului liber, activitatilor sportive si interactiunii sociale in comuna Dragomirești-Vale, judet Ilfov	92,108,115,125,173,611	7. Creșterea suprafeței și îmbunătățirea substanțială a calității spațiilor și infrastructurilor verzi.	Elaborare documentatie tehnica	€4.000.000,00	PR 2021-2027/Buget local	UAT Dragomiresti-Vale	2026	2027-2028		
873	Achiziție utilaj – încărcător frontal de către comuna Dragomirești-Vale, județul Ilfov	UAT Dragomiresti Vale	Dotarea comunei Dragomiresti Vale cu utilaj in scopul gestionarii eficiente a serviciilor publice	890	Nu e cazul	Contractare finantare nerambursabila	€194.796,00	AFIR/BUGET LOCAL	UAT Dragomiresti-Vale	2025	2026-2027		
874	Proiecte generice de dezvoltare a capacităților de CDI și transfer tehnologic, inclusiv pentru facilitarea creării de noi soluții (procese, produse, tehnologii, servicii).	Județul Ilfov	Proiecte vizează consolidarea capacităților de cercetare-dezvoltare și inovare (CDI) și stimularea transferului tehnologic, pentru facilitarea creării de noi soluții – procese, produse, tehnologii și servicii. Intervențiile pot include modernizarea infrastructurii de cercetare, dezvoltarea laboratoarelor și centrelor de inovare, sprijinirea colaborării dintre mediul academic și sectorul privat, precum și promovarea activităților de inovare aplicată și comercializare a rezultatelor cercetării. EXEMPLE DE PROIECTE: Dezvoltarea de incubatoare de afaceri	37,40,51,71,77,208	1. Consolidarea capacităților în materie de CDI, inclusiv prin preluarea tehnologiilor avansate.	Portofoliul de proiecte se află în diferite stadii de maturitate, de la nivel de concept și fișă de proiect, la elaborarea documentațiilor tehnico-economice (DALI, SF, PT), proceduri de achiziție în curs, proiecte aflate în implementare și lucrări începute și nefinalizate.	€100.000.000,00	- PR 2021-2027– Prioritate 1 - PCIDIF – Prioritate 1, Prioritate 4 - PNCDI IV - PS – Prioritate 5 (inovații în sănătate) - Orizont Europa - Inițiativa Urbană Europeană - Instrumentul I3 - Interreg Europa – Europa mai inteligentă - Interreg Dunărea – Regiune a dunării mai competitivă și inteligentă - Contribuția elvețiană – Programul de cercetare - Fondul pentru inovare – Tehnologii inovatoare cu emisii nete zero - Buget local - Alte surse de finanțare (ex. fonduri private, PPP, alte finanțări – în funcție de inovațiile întreprinse, ex. Orizont Europa pentru mobilitate, Europa Digitală pentru inovații	CJ Ilfov/UAT -uri	2026	2026-2030	OS1. Susținerea unei dezvoltări economice durabile și a antreprenoriatului în vederea creării de locuri de muncă	
875	Proiecte generice pentru dezvoltarea recreerii, turismului și valorificarea resurselor balneare în județul Ilfov	Județul Ilfov	Proiecte se referă la valorificarea durabilă a resurselor geotermale disponibile în județul Ilfov, prin dezvoltarea unor proiecte cu impact complementar – energetic și turistic. Proiectele vor viza atât utilizarea eficientă a energiei geotermale în scopul încălzirii sustenabile a clădirilor, creșterii eficienței energetice și reducerii emisiilor de CO_2 generate de sistemele convenționale de alimentare cu energie, cât și amenajarea unor facilități cu funcțiuni recreative și balneare, pentru diversificarea și consolidarea atractivității turistice a Județului prin punerea în valoare a acestui tip de resursă naturală. EXEMPLE DE PROIECTE: Valorificarea resurselor naturale geotermale din punct de vedere energetic și turistic Valorificarea resurselor geo-termale în scop terapeutic	41,53,71,104,210,553	11. Protejarea și valorificarea patrimoniului cultural și stimularea dezvoltării infrastructurilor care contribuie la incluziunea socială în comunitate.	Fișă de proiect	€200.000.000,00	- PR 2021-2027– Prioritate 7 - Buget CJ Ilfov, bugete locale - Bugetul de stat - Alte surse de finanțare (ex. Facilitatea NEB, Interreg Europa, Interreg Dunărea, finanțări private, PPP)	CJ Ilfov/UAT -uri	2025	2026-2030	OS4. Protejarea mediului ambiant, punerea în valoare a spațiului public, a patrimoniului cultural și a peisajului	
876	Proiecte generice de dezvoltare a infrastructurii de comercializare a produselor agricole și agroalimentare, cu accent pe susținerea lanțurilor scurte de valoare, în special a celor ecologice și certificate	Județul Ilfov	Proiectele dezvoltarea și modernizarea infrastructurii dedicate comercializării produselor agricole și agroalimentare, cu accent pe susținerea lanțurilor scurte de valoare, în special a celor ecologice și certificate. Intervențiile pot include amenajarea piețelor agroalimentare, centrelor de colectare, depozitare și procesare locală, precum și crearea de facilități moderne pentru vânzare directă, certificare, trasabilitate și promovare a producătorilor local. EXEMPLE DE PROIECTE: Infrastructura-suport pentru afaceri în domeniul agri-food, realizarea unor centre/ depozite de colectare / în vederea valorificării produselor agroalimentare în diferite UAT-uri Promovarea înființării unui centru de cercetare experimental în agricultură – centru regional de consultanță în horticultură Amenajarea și promovarea piețelor agro-alimentare de pe teritoriul județului Ilfov	211,402,443,444,515,585	3. Consolidarea capacității de reziliență și a competitivității IMM, inclusiv prin acces la structuri moderne de sprijinire a afacerilor.	Fișă de proiect	€25.000.000,00	- PNS - PNCIPS – Subprogramul Alte obiective de interes public sau social în domeniul construcțiilor - Bugetul de stat - Buget local - Buget CJ Ilfov - Alte surse de finanțare (ex. finanțări private, PPP, programe europene de finanțare pentru componentele agricole / agro-alimentare / agro-industriale)	CJ Ilfov/UAT -uri	2025	2026-2030	OS1. Susținerea unei dezvoltări economice durabile și a antreprenoriatului în vederea creării de locuri de muncă	

877	Proiecte generice de adoptare a mobilității verzi și active (nemotorizat, EV, hidrogen etc.), prin asigurarea infrastructurii și a facilităților dedicate, pentru îmbunătățirea sănătății publice și reducerea poluării.	Județul Ilfov	Proiectele urmăresc promovarea mobilității verzi și active prin dezvoltarea infrastructurii și a facilităților dedicate pentru transport nemotorizat, vehicule electrice, soluții pe bază de hidrogen și alte mijloace de transport cu emisii reduse. Intervențiile contribuie la îmbunătățirea sănătății publice, reducerea poluării și crearea unui mediu urban mai sigur, mai accesibil și mai prietenos pentru locuitori. EXEMPLE DE PROIECTE Realizarea infrastructurii pentru mobilitate nemotorizată (piste de biciclete, trasee de cicloturism, trotuare și promenade) Dezvoltarea rețelelor velo și a facilităților complementare (parcări, rastele, stații de reparații biciclete) Crearea traseelor de agrement și conectarea obiectivelor turistice prin infrastructură pentru biciclete Instalarea și dezvoltarea rețelelor de stații de încărcare pentru vehicule electrice Extinderea și modernizarea parcărilor și a infrastructurii urbane asociate mobilității Amenajarea spațiilor publice pentru recreere și mobilitate activă (zone de agrement, spații de tip picnic) Implementarea sistemelor de colectare și gestionare a apelor pluviale integrate în infrastructura urbană	1,68,75,209,211,212,515	8. Creșterea mobilității și atractivității utilizării transportului public curat și nemotorizat.	Portofoliul de proiecte se află în stadii variate de maturitate: unele sunt deja implementate, altele se află în curs de implementare, unele sunt în fază de documentație tehnico-economică (DALI, SF sau PT), iar altele se află la nivel de concept sau fișă de proiect.	€150.000.000,00	- PR 2021-2027– Prioritate 4, Prioritate 5 - PNIAS - Poduri, podețe, pasaje sau punți pietonale, inclusiv pentru biciclete și trotinete electrice - AFM – Program realizare a pistelor pentru biciclete, Programul dezvoltarea infrastructurii de reîncărcare pentru vehicule electrice și / sau hibrid plug-in - PCDIF – Prioritate 2 (pentru aplicații digitale pentru servicii publice) - Orizont Europa – Misiuni climă - Interreg Europa – Europa mai conectată, Europa mai verde - Interreg Dunărea – Regiune a Dunării mai verde - Granturile SEE & Norvegiene – Domeniu prioritar tranziție verde - Buget local - Alte surse de finanțare (ex. finanțări internaționale pentru soluții inovative de mobilitate verde – ex. Inițiativa Urbană Europeană, Facilitatea NEB, Fondul pentru	UAT-uri din județul Ilfov	2026	2026-2030	OS5. Îmbunătățirea conectivității teritoriale	
878	Proiecte generice de asigurare a accesului incluziv și durabil la infrastructură și servicii moderne și performante de alimentare cu apă.	Județul Ilfov	Proiecte urmăresc dezvoltarea, modernizarea și extinderea infrastructurii de alimentare cu apă, pentru a asigura accesul incluziv și durabil la servicii sigure și performante. Intervențiile pot include realizarea sau reabilitarea rețelelor de apă, a stațiilor de tratare, a rezervoarelor și a sistemelor de monitorizare, contribuind la îmbunătățirea calității apei, a eficienței operaționale și a rezilienței la schimbările climatice. EXEMPLE DE PROIECTE: Extinderea și modernizarea rețelelor de alimentare cu apă potabilă Reabilitarea și dezvoltarea sistemelor de apă și apă uzată (apă–canal) Construirea și modernizarea stațiilor de tratare și a gospodăriilor de apă Realizarea și extinderea rezervoarelor și a infrastructurii de stocare a apei Dezvoltarea sistemelor integrate de utilități publice (apă și canalizare) Extinderea infrastructurii tehnico-edilitare pentru asigurarea accesului la servicii de bază Implementarea sistemelor de monitorizare și management al rețelelor de apă	13,14,211,443,582,586,747	Nu e cazul	Portofoliul de proiecte se află în stadii variate de maturitate: unele sunt deja implementate, altele se află în curs de implementare, unele sunt în fază de documentație tehnico-economică (DALI, SF sau PT), iar altele se află la nivel de concept sau fișă de proiect.	€150.000.000,00	- PNIAS - Alimentări cu apă și stații de tratare a apei - PDD – Prioritate 1 - AFM – Program sisteme de alimentare cu apă, canalizare și epurare a apelor uzate - Interreg Europa – Europa mai verde - Interreg Dunărea – Regiune a Dunării mai verde - Buget local - Alte surse de finanțare (ex. PPP)	UAT-uri din județul Ilfov	2020	2020-2030	OS3. Îmbunătățirea infrastructurii de bază pentru locuire și pentru dezvoltarea de activități economice	
879	Proiecte generice de asigurare incluzivă a facilităților conexe pentru unitățile de învățământ, în vederea desfășurării optime a actului educațional (ex. laboratoare, ateliere, cămine, campusuri, facilități sportive, transport școlar etc.).	Județul Ilfov	Proiectele urmăresc dezvoltarea și modernizarea facilităților conexe necesare desfășurării optime a procesului educațional, prin investiții în laboratoare, ateliere, cămine, campusuri, facilități sportive, cantine, spații recreative și infrastructura pentru transport școlar. Intervențiile contribuie la crearea unui mediu educațional complet, sigur și accesibil pentru toți elevii și studenții, sprijinind incluziunea și calitatea actului educațional. EXEMPLE DE PROIECTE: Construirea și modernizarea centrelor educaționale multifuncționale (campusuri, centre after-school) Dezvoltarea și dotarea laboratoarelor și atelierelor pentru învățământ tehnologic și profesional Extinderea și modernizarea facilităților sportive din unitățile de învățământ Amenajarea și modernizarea spațiilor recreative și a facilităților conexe (cantine, cămine) Dezvoltarea infrastructurii pentru transportul elevilor (microbuze școlare, inclusiv electrice) Dotarea unităților de învățământ cu echipamente medicale și facilități pentru sănătatea elevilor Modernizarea și adaptarea spațiilor educaționale pentru asigurarea unui mediu sigur și incluziv	25,46,48,50,520,556,746,747,748	10. Îmbunătățirea accesului la o infrastructură educațională modernă.	Portofoliul de proiecte se află în stadii variate de maturitate: unele sunt deja implementate, altele se află în curs de implementare, unele sunt în fază de documentație tehnico-economică (DALI, SF sau PT), iar altele se află la nivel de concept sau fișă de proiect.	€145.000.000,00	- PR 2021-2027– Prioritate 6 - AFM - Programul privind (...) utilizarea pentru transportul elevilor a autovehiculelor mai puțin poluante (...) - Inițiativa Urbană Europeană - Facilitatea NEB - Interreg Europa – Europa mai socială - Interreg Dunărea – Regiune a Dunării mai socială - Buget local - Alte surse de finanțare (ex. finanțări private, PPP)	UAT-uri din județul Ilfov	2024	2024-2030	OS2. Dezvoltarea capitalului uman în vederea îmbunătățirii ofertei de forță de muncă prin asigurarea accesului cetățenilor la servicii publice de educație, sănătate și asistență socială	
880	Proiecte generice de atragere și consolidare a investițiilor externe, pentru creșterea competitivității teritoriale și îmbunătățirea atractivității economice.	Județul Ilfov	Proiectele urmăresc stimularea investițiilor externe prin dezvoltarea infrastructurii economice, facilitarea accesului investitorilor la servicii de sprijin și îmbunătățirea condițiilor pentru derularea afacerilor. Intervențiile contribuie la creșterea competitivității teritoriale și la îmbunătățirea atractivității economice, prin măsuri ce susțin inovarea, dezvoltarea durabilă și crearea de locuri de muncă de calitate. EXEMPLE DE PROIECTE : Dezvoltarea și extinderea parcurilor industriale și a infrastructurii de afaceri Realizarea parcurilor logistice și a platformelor pentru distribuție și depozitare Viabilizarea și modernizarea platformelor economice (inclusiv portuare/industriale) Dezvoltarea infrastructurii suport pentru investiții (utilități, acces, servicii pentru companii) Crearea și dezvoltarea zonelor dedicate activităților economice non-rezidențiale	209,211,212,401,515,582,613,696	3. Consolidarea capacității de reziliență și a competitivității IMM, inclusiv prin acces la structuri moderne de sprijinire a afacerilor.	Portofoliul de proiecte se află în stadii variate de maturitate: unele sunt deja implementate, altele se află în curs de implementare, unele sunt în fază de documentație tehnico-economică (DALI, SF sau PT), iar altele se află la nivel de concept sau fișă de proiect.	€120.000.000,00	- PR 2021-2027- Prioritate 1 - Buget local - Alte surse de finanțare	UAT-uri din județul Ilfov	2024	2024-2030	OS1. Susținerea unei dezvoltări economice durabile și a antreprenoriatului în vederea creării de locuri de muncă	
881	Proiecte generice de consolidare a competitivității antreprenoriatului autohton, pentru dezvoltare durabilă, inovare și consolidare a pieței de muncă.	Județul Ilfov	Proiectele propuse urmăresc stimularea mediului antreprenorial local și creșterea competitivității economice a județului Ilfov, prin dezvoltarea infrastructurilor și serviciilor destinate sprijinirii afacerilor. Intervențiile includ construirea și dotarea centrelor de afaceri și incubatoarelor de întreprinderi, amenajarea de spații moderne pentru birouri și activități comerciale, precum și acțiuni de promovare a potențialului economic și investițional local. EXEMPLE DE PROIECTE: Promovarea oportunităților de dezvoltare economică locală și atragerea de investiții private prin acțiuni de reprezentare, prezentare și colaborare cu actori instituționali și economici relevanți, la nivel național și internațional Realizare centru de afaceri Dezvoltare terenuri cu destinația de spații de birouri și comerciale/incubatoare de afaceri Acces facil la programe de digitalizare, inovare și tehnologii moderne pentru operatorii economici performanți Acces sporit la utilități și spații de producție pentru întreprinderi Facilitarea adoptării de tehnologii nepoluante de către agenții economici Hub general pentru afaceri	23,29,52,71,72,713,848	3. Consolidarea capacității de reziliență și a competitivității IMM, inclusiv prin acces la structuri moderne de sprijinire a afacerilor.	Portofoliul de proiecte se află în stadii variate de maturitate: unele sunt deja implementate, altele se află în curs de implementare, unele sunt în fază de documentație tehnico-economică (DALI, SF sau PT), iar altele se află la nivel de concept sau fișă de proiect.	€30.000.000,00	- PR 2021-2027-Prioritate 1 - PEO – Prioritate 3 - Orizont Europa – Pilon II - Interreg Europa – Europa mai inteligentă - Interreg Dunărea – Regiune a Dunării mai competitivă și inteligentă - Contribuția elvețiană – Programul pentru consolidarea IMM-urilor - Instrumentul I3 - Buget local - Alte surse de finanțare (ex. Europa digitală)	UAT-uri din județul Ilfov	2020	2020-2030	OS1. Susținerea unei dezvoltări economice durabile și a antreprenoriatului în vederea creării de locuri de muncă	
882	Proiecte generice de creștere a rezilienței la riscurile de mediu și efectele adverse ale schimbărilor climatice, inclusiv pentru îmbunătățirea factorilor de mediu.	Județul Ilfov	Proiectele vizează reducerea vulnerabilității la riscurile de mediu și la efectele adverse ale schimbărilor climatice, prin măsuri de prevenție, adaptare și îmbunătățire a factorilor de mediu. Intervențiile pot include lucrări pentru managementul riscurilor naturale (inundații, alunecări de teren, secetă), dezvoltarea infrastructurii verzi-albastre, restaurarea ecosistemelor, soluții bazate pe natură și modernizarea infrastructurilor critice pentru creșterea rezilienței comunităților. EXEMPLE DE PROIECTE: Elaborarea hărților de risc (la inundații) Elaborarea hărților de risc natural pentru cutremure, realizat în conformitate cu prevederile Hotărârii Guvernului nr. 932/2007 pentru aprobarea Metodologiei privind finanțarea de la bugetul de stat a hărților de risc natural pentru cutremure și alunecări de teren Lucrări de întreținere pentru lucrări hidrotehnice în județul Ilfov Consolidare diguri Reparare și/sau amenajare baraje Implementarea conceptului smart city – monitorizarea calității aerului și emisiilor GES + monitorizarea deșeurilor Acțiuni de informare a populației privind comportamentul în situații de risc, precum și realizarea unor exerciții de alarmare și evacuare a populației Dezvoltarea unui sistem de monitorizare a calității aerului Smart city – senzori monitorizare aer Dezvoltarea nivelului de educație, implicare și participare civică a locuitorilor Programe de educație ecologică a populației Senzori de măsurare a nivelului de noxe, agenți alergeni, temperatură, umiditate și presiune atmosferică – smart city Îmbunătățirea calității apelor de suprafață – curățare și igienizare a Lacurilor Reducerea poluării datorate traficului rutier – reîmpădurirea zonelor critice	209,211,221,398,443,515,808	7. Creșterea suprafeței și îmbunătățirea substanțială a calității spațiilor și infrastructurilor verzi.	Portofoliul de proiecte se află în stadii variate de maturitate: unele sunt deja implementate, altele se află în curs de implementare, unele sunt în fază de documentație tehnico-economică (DALI, SF sau PT), iar altele se află la nivel de concept sau fișă de proiect.	€50.000.000,00	- PR 2021-2027– Prioritate 3 - PDD – Prioritate 2, Prioritate 3 - AFM - PNCIPS - Subprogramul "Lucrări în primă urgență" - Life – Subprogramele Natură și biodiversitate, Atenuare și adaptare schimbări climatice - Orizont Europa – Misiunile Adaptare la schimbările climatice, Orașe neutre-climatic și inteligente - Interreg Europa – Europa mai verde - Interreg Dunărea – Regiune a Dunării mai verde - Granturile SEE & Norvegiene – Domeniu prioritar tranziție verde - Buget local - Alte surse de finanțare (ex. finanțări private, PPP)	UAT-uri din județul Ilfov	2020	2020-2030	OT8. Gestiunea riscurilor și combaterea schimbărilor climatice	
883	Proiecte generice de derulare a activităților educaționale complementare sistemului formal, pentru promovarea dezvoltării personale și profesionale prin învățare și facilitarea inserției pe piața muncii (inclusiv pentru categoriile vulnerabile).	Județul Ilfov	Proiectele urmăresc organizarea și extinderea activităților educaționale complementare sistemului formal, pentru stimularea dezvoltării personale și profesionale și facilitarea inserției pe piața muncii, inclusiv pentru persoanele vulnerabile. Intervențiile pot include programe de formare, consiliere, mentorat, orientare în carieră, dezvoltarea competențelor transversale și activități de sprijin educațional care contribuie la creșterea capacității de integrare socio-economică. EXEMPLE DE PROIECTE: Programe pentru formarea continuă a adulților în domeniile de competitivitate economică la nivel județean, în parteneriat cu ISJ și actori privați Specializarea cadrelor didactice din învățământul tehnic în tehnologii inovative prin parteneriate cu instituții din țară și din străinătate Suplimentarea numărului de profesori de sprijin pentru integrarea tinerilor cu dizabilități în învățământul de masă și formarea profesională a acestora Elaborarea și implementarea unui curriculum la decizia școlii, cu accent pe dezvoltarea competențelor cheie pentru învățarea durabilă recomandate de UE, precum și pentru încurajarea activităților extrașcolare Realizarea unui serviciu de tip one-stop-shop pentru forța de muncă în parteneriat cu AJOFM Dezvoltarea competențelor digitale ale populației prin alfabetizare digitală	29,37,46,62,72,208,844,852,854,867,869	10. Îmbunătățirea accesului la o infrastructură educațională modernă.	Portofoliul de proiecte se află în stadii variate de maturitate: unele sunt deja implementate, altele se află în curs de implementare, unele sunt în fază de documentație tehnico-economică (DALI, SF sau PT), iar altele se află la nivel de concept sau fișă de proiect.	€25.000.000,00	- PEO – Prioritate 2, Prioritate 3, Prioritate 5, Prioritate 6, Prioritate 7, Prioritate 8, Prioritate 9, - PIDS – Prioritate 4, Prioritate 5, Prioritate 7, - PNSSS - CEDV – Egalitate, drepturi și egalitate de gen - Interreg Europa – Europa mai socială - Interreg Dunărea – Regiune a Dunării mai socială - Contribuția elvețiană – Programul de incluziune socială - Granturile SEE & Norvegiene – Domeniu prioritar incluziune socială - Buget local - Alte surse de finanțare (ex. finanțări private, PPP)	UAT-uri din județul Ilfov	2020	2020-2030	OS2. Dezvoltarea capitalului uman în vederea îmbunătățirii ofertei de forță de muncă prin asigurarea accesului cetățenilor la servicii publice de educație, sănătate și asistență socială	

884	Proiecte generice de derulare a activităților educaționale complementare sistemului formal, pentru promovarea egalității de șanse în învățare și sprijinirea integrării în comunitate și societate, inclusiv a categoriilor vulnerabile.	Județul Ilfov	Proiectele vizează organizarea și extinderea activităților educaționale complementare sistemului formal, pentru promovarea egalității de șanse în învățare și facilitarea integrării în comunitate și societate, în special pentru categoriile vulnerabile. Intervențiile pot include programe de tip after-school, educație nonformală, mentorat, orientare educațională și dezvoltare personală, precum și activități culturale, sportive și sociale care susțin incluziunea și participarea activă.. EXEMPLE DE PROIECTE: Dezvoltarea de pachete integrate în scopul atragerii în sistemul de învățământ a persoanelor din categoria grupurilor vulnerabile (copii de etnie romă, copii din familii defavorizate) Facilitarea accesului la învățământul online și la resursele educaționale deschise Inițierea și sprijinirea de programe pentru combaterea abandonului școlar	36,95,177,209,622,838,839,841	10. Îmbunătățirea accesului la o infrastructură educațională modernă.	Portofoliul de proiecte se află în stadii variate de maturitate: unele sunt deja implementate, altele se află în curs de implementare, unele sunt în fază de documentație tehnico-economică (DALI, SF sau PT), iar altele se află la nivel de concept sau fișă de proiect.	€10.000.000,00	- PEO – Prioritate 5, Prioritate 6, Prioritate 7 - PIDS – Prioritate 1, Prioritate 4, Prioritate 5, Prioritate 10 - PNSSS - CEDV – Egalitate, drepturi și egalitate de gen - Interreg Europa – Europa mai socială - Interreg Dunărea – Regiune a Dunării mai socială - Contribuția elvețiană – Programul de incluziune socială - Granturile SEE & Norvegiene – Domeniu prioritar incluziune socială - Buget local - Alte surse de finanțare (ex. finanțări private, PPP)	UAT-uri din județul Ilfov	2020	2020-2030	OT7. Promovarea incluziunii sociale, a egalității de șanse și a diversității	
885	Proiecte generice de dezvoltare a fondului de locuințe pentru profesioniști, în scopul atragerii și retenției talentelor la nivel local	Județul Ilfov	Proiecte care urmăresc dezvoltarea și modernizarea fondului de locuințe dedicate profesioniștilor, pentru sprijinirea atragerii și retenției talentelor la nivel local. Intervențiile pot include construirea, reabilitarea și dotarea locuințelor destinate specialiștilor din domenii esențiale, precum și amenajarea facilităților necesare unui mediu de trai modern, accesibil și bine integrat în comunitate. EXEMPLE DE PROIECTE: Construire locuințe pentru tineri și/sau specialiști	26,29,208,402,520,782,875,876,877,878,879,881	Nu e cazul	Portofoliul de proiecte se află în diferite stadii de maturitate, de la nivel de concept și fișă de proiect, la elaborarea documentațiilor tehnico-economice (DALI, SF, PT), proceduri de achiziție în curs, proiecte aflate în implementare și lucrări recepte și nefinalizate	€15.000.000,00	- ANL - Bugetul CJ Ilfov, bugete locale - Bugetul de stat - Alte surse de finanțare (ex. Inițiativa Urbană Europeană)	UAT-uri din județul Ilfov	2020	2020-2030	OS2. Dezvoltarea capitalului uman în vederea îmbunătățirii ofertei de forță de muncă prin asigurarea accesului cetățenilor la servicii publice de educație, sănătate și asistență socială	
886	Proiecte generice de dezvoltare a fondului de locuințe sociale pentru populația vulnerabilă, în spiritul coeziunii sociale și integrării comunitare.	Județul Ilfov	Proiectele urmăresc creșterea și modernizarea fondului de locuințe sociale destinat populației vulnerabile, pentru consolidarea coeziunii sociale și sprijinirea integrării comunitare. Intervențiile pot include construirea, reabilitarea și echiparea locuințelor sociale, precum și amenajarea facilităților conexe necesare unui mediu de trai sigur, decent și accesibil. EXEMPLE DE PROIECTE: Construire casa de tip familial P+1 si imprejmuire Dezvoltarea/ reabilitarea unor centre socio-educative pentru tinerii care împlinesc 18 ani și ies din sistemul instituțional Construirea de locuințe sociale Construirea și dotarea unui complex social Dezvoltarea de programe pentru realizarea fondului locativ necesar pentru a răspunde cererii actuale și prognozate – program de dezvoltare și realizare locuințe sociale	37,40,48,49,50,208,875,876,877,878,879,881	Nu e cazul	Portofoliul de proiecte se află în stadii variate de maturitate: unele sunt deja implementate, altele se află în curs de implementare, unele sunt în fază de documentație tehnico-economică (DALI, SF sau PT), iar altele se află la nivel de concept sau fișă de proiect.	€35.000.000,00	- PR 2021-2027 - PIDS – Prioritate 1, Prioritate 3 - PNCIPS – Subprogram Reabilitare blocuri de locuințe situate în localități din zone defavorizate - ANL – Program Locuințe pentru tineri - PCLSN - Construcția de locuințe sociale, reabilitarea clădirilor de locuit existente, în vederea realizării de locuințe sociale - Inițiativa Urbană Europeană - Facilitatea NEB - Contribuția elvețiană – Programul de incluziune socială - Granturile SEE & Norvegiene – Domeniu prioritar incluziune socială - Buget local	UAT-uri din județul Ilfov	2020	2020-2030	OT7. Promovarea incluziunii sociale, a egalității de șanse și a diversității	
887	Proiecte generice de dezvoltare a infrastructurii sportive, pentru promovarea unui stil de viață activ și sănătos, accesibil tuturor locuitorilor.	Județul Ilfov	Proiecte vizează dezvoltarea, modernizarea și extinderea infrastructurii sportive, pentru promovarea unui stil de viață activ și sănătos, accesibil tuturor locuitorilor. Intervențiile pot include amenajarea sau reabilitarea sălilor și terenurilor de sport, a bazinelor, pistelor și facilităților recreative, precum și dotarea acestora cu echipamente moderne, adaptate nevoilor comunității. EXEMPLE DE PROIECTE: Extindere și modernizare terenuri de sport Construcție sală de sport multifuncțională/polivalenta Construire și modernizare baze sportive Construire bazin de înot Modernizare stadioane Amenajare complex sportiv Amenajare zonă de agrement și spații sportive Construire teren minifotbal Amenajarea pistelor și facilităților pentru sporturi urbane Reabilitare și dotare infrastructură sportivă în instituțiile de învățământ Construire zonă de agrement – centru sportiv multifuncțional Modernizarea si extinderea bazei sportive existente cu noi facilități	212,402,515,611,771,838,876,878,879,881	Nu e cazul	Portofoliul de proiecte se află în stadii variate de maturitate: unele sunt deja implementate, altele se află în curs de implementare, unele sunt în fază de documentație tehnico-economică (DALI, SF sau PT), iar altele se află la nivel de concept sau fișă de proiect.	€300.000.000,00	- PR 2021-2027– Prioritate 6, Prioritate 7 - PIDS – Prioritate 5 - PNCIPS – Subprogramele Săli de sport, Bazine de înot, Complexuri Sportive, Patinoare artificiale, Unități și instituții de învățământ - Inițiativa Urbană Europeană - Facilitatea NEB - Buget local - Alte surse de finanțare (ex. PPP)	UAT-uri din județul Ilfov	2020	2020-2030	OS2. Dezvoltarea capitalului uman în vederea îmbunătățirii ofertei de forță de muncă prin asigurarea accesului cetățenilor la servicii publice de educație, sănătate și asistență socială	
888	Proiecte generice de dezvoltare a sectorului agricol autohton pentru creșterea competitivității economice, promovarea incluziunii socio-economice, asigurarea sustenabilității de mediu și consolidarea rezilienței climatice.	Județul Ilfov	Proiectele urmăresc creșterea competitivității sectorului agricol autohton prin investiții în modernizarea fermelor, diversificarea producției, digitalizarea proceselor și adoptarea tehnologiilor sustenabile. Intervențiile contribuie la promovarea incluziunii socio-economice în mediul rural, la protecția mediului și la consolidarea rezilienței climatice, sprijinind tranziția către o agricultură performantă, durabilă și adaptată provocărilor actuale. EXEMPLE DE PROIECTE: O agricultură bio și conservativă Promovarea producției locale de legume, cu accent pe soiurile românești cercetate în cadrul Institutului de Cercetare pentru Legumicultură și Floricultură	43,71,77,209,211,405,875,877,879,881	3. Consolidarea capacității de reziliență și a competitivității IMM, inclusiv prin acces la structuri moderne de sprijinire a afacerilor.	Portofoliul de proiecte se află în stadii variate de maturitate: unele sunt deja implementate, altele se află în curs de implementare, unele sunt în fază de documentație tehnico-economică (DALI, SF sau PT), iar altele se află la nivel de concept sau fișă de proiect.	€40.000.000,00	- PNS - PAP - Buget CJ Ilfov, bugete locale - Alte surse de finanțare	UAT-uri din județul Ilfov	2020	2020-2030	OS1. Susținerea unei dezvoltări economice durabile și a antreprenoriatului în vederea creării de locuri de muncă	
889	Proiecte generice de dezvoltare a unor sisteme performante și reziliente de colectare, tratare, epurare a apelor uzate și meteorice, în spiritul economiei circulare și al accesului echitabil pentru toți.	Județul Ilfov	Proiectele vizează dezvoltarea unor sisteme performante și reziliente de colectare, tratare și epurare a apelor uzate și meteorice, în concordanță cu principiile economiei circulare și ale accesului echitabil. Intervențiile pot include extinderea și modernizarea rețelelor de canalizare, construirea sau optimizarea stațiilor de epurare, implementarea soluțiilor verzi-albastre și a tehnologiilor eficiente pentru reducerea poluării și protecția resurselor de apă. EXEMPLE DE PROIECTE: Extinderea infrastructurii tehnico-edilitare și a rețelelor de canalizare în zonele neacoperite Proiect regional de dezvoltare a infrastructurii de apă și apă uzată Realizare rețele de canalizare pluvială Extinderea și modernizarea sistemului public de apă uzată Reabilitarea și extinderea rețelelor de canalizare menajeră și industrială Construirea și modernizarea stațiilor de epurare a apelor uzate Implementarea sistemelor de colectare și evacuare a apelor pluviale Implementarea soluțiilor eficiente energetic în infrastructura tehnico-edilitară Amenajarea și regularizarea cursurilor de apă Racordarea populației la sistemele publice de canalizare Reabilitarea și modernizarea sistemelor de preluare a apelor pluviale Implementarea sistemelor de canalizare în zonele de dezvoltare Construirea instalațiilor de epurare/preepurare a apelor uzate Modernizarea și extinderea infrastructurii de epurare existente	13,14,211,443,582,586,875,876,877,878,879,881	Nu e cazul	Portofoliul de proiecte se află în stadii variate de maturitate: unele sunt deja implementate, altele se află în curs de implementare, unele sunt în fază de documentație tehnico-economică (DALI, SF sau PT), iar altele se află la nivel de concept sau fișă de proiect.	€250.000.000,00	- PNIAS - Sisteme de canalizare și stații de epurare a apelor uzate - PNCIPS – Subprogram Fose septice, microstații de epurare, sisteme de alimentare cu apă și sisteme de canalizare - PDD – Prioritate 1 - AFM – Program sisteme de alimentare cu apă, canalizare și epurare a apelor uzate - Life – Subprogram Economie circulară și calitatea vieții - Interreg Europa – Europa mai verde - Interreg Dunărea – Regiune a Dunării mai verde - Granturile SEE & Norvegiene – Domeniu prioritar tranziție verde - Buget local - Alte surse de finanțare (ex. PPP) "ALIMENTARE CU APĂ: - PNIAS - Alimentări cu apă și stații de tratare a apei - PDD – Prioritate 1 - AFM – Program sisteme de alimentare cu apă, canalizare și epurare a apelor uzate - Interreg Europa – Europa mai verde - Interreg Dunărea – Regiune a Dunării mai verde GESTIONARE APE UZATE ȘI METEORICE: - PNIAS - Sisteme de canalizare și stații de epurare a apelor uzate - PNCIPS – Subprogram Fose septice	UAT-uri din județul Ilfov	2020	2020-2030	OS3. Îmbunătățirea infrastructurii de bază pentru locuire și pentru dezvoltarea de activități economice	
890	Proiecte generice de dezvoltare și îmbunătățire a transportului public, pentru accelerarea tranziției către mobilitatea verde (cu emisii reduse de carbon) și incluzivă (accesibilă pentru toate categoriile de populație).	Județul Ilfov	Proiectele urmăresc modernizarea, extinderea și eficientizarea sistemelor de transport public, pentru accelerarea tranziției către o mobilitate verde (cu emisii reduse de carbon) și incluzivă. Intervențiile pot include achiziția de vehicule nepoluante, modernizarea infrastructurii de transport, digitalizarea serviciilor, îmbunătățirea accesibilității pentru persoanele vulnerabile și crearea unor condiții sigure și eficiente pentru deplasări urbane și metropolitane. EXEMPLE DE PROIECTE : Realizarea coridoarelor de transport rapid cu autobuzul (BRT) Dezvoltarea sistemelor integrate de transport public metropolitan Construirea și modernizarea autobazelor pentru transport public Achiziționarea de mijloace de transport public nepoluante (autobuze electrice, trenuri urbane) Extinderea și modernizarea rețelei de metrou Extinderea și modernizarea liniilor de tramvai (inclusiv tip LRT) Realizarea nodurilor intermodale și a huburilor multimodale Dezvoltarea rețelelor de parcări de transfer (Park & Ride / Park & Bus) Implementarea sistemelor inteligente de transport (ITS) și informare a călătorilor Amenajarea și modernizarea stațiilor de transport public Integrarea tarifară și dezvoltarea sistemelor de ticketing unificat Dezvoltarea infrastructurii pentru transportul public în zonele periurbane Crearea centrelor de control și coordonare a transportului public Dezvoltarea soluțiilor de mobilitate alternativă și inovatoare	23,78,211,521,565,766,820,822,837	8. Creșterea mobilității și atractivității utilizării transportului public curat și nemotorizat.	Portofoliul de proiecte se află în stadii variate de maturitate: unele sunt deja implementate, altele se află în curs de implementare, unele sunt în fază de documentație tehnico-economică (DALI, SF sau PT), iar altele se află la nivel de concept sau fișă de proiect.	€1.000.000.000,00	- PR 2021-2027– Prioritate 4, Prioritate 5, Prioritate 2 - PT – Prioritate 6 - AFM - Program (...) utilizarea pentru transportul elevilor a autovehiculelor mai puțin poluante de tipul microbuzelor electrice, hibride și alimentate cu gaz natural comprimat - PCDIF – Prioritate 2 (pentru aplicații digitale pentru servicii publice) - Orizont Europa – Misiuni climă - Interreg Europa – Europa mai conectată, Europa mai verde - Interreg Dunărea – Regiune a Dunării mai verde - Contribuția elvețiană - Programul de îmbunătățire a accesului în rețeaua de metrou București - Granturile SEE & Norvegiene – Domeniu prioritar tranziție verde - Buget local - Alte surse de finanțare (ex. finanțări internaționale pentru soluții inovative – ex. Inițiativa Urbană Europeană, Facilitatea NEB)	UAT-uri din județul Ilfov	2020	2020-2030	OS5. Îmbunătățirea conectivității teritoriale	

891	Proiecte generice de dezvoltare și modernizare a infrastructurii medicale și a facilităților aferente, pentru îmbunătățirea sănătății publice.	Județul Ilfov	Proiectele urmăresc modernizarea, extinderea și echiparea infrastructurii medicale și a facilităților aferente, pentru îmbunătățirea calității serviciilor și a sănătății publice. Intervențiile pot include reabilitarea și dotarea spitalelor, ambulatoriilor, centrelor medicale comunitare și unităților de asistență primară, precum și dezvoltarea infrastructurii specifice pentru servicii de prevenție, diagnostic și tratament. EXEMPLE DE PROIECTE: Extindere, modernizare și dotare spitale Îmbunătățirea eficienței energetice a unităților sanitare Construire și dotare ambulatorii și policlinici Construire și modernizare dispensare și cabinete medicale Dezvoltarea rețelei de centre medicale comunitare și de proximitate Construire centre de permanență și asistență medicală Realizare stații de ambulanță Dotarea unităților medicale cu echipamente pentru screening, diagnostic și monitorizare Dezvoltarea infrastructurii medicale în zonele de extindere urbană Construire spitale și unități medicale noi	20,21,24,30,43,591,784,828	Nu e cazul	Portofoliul de proiecte se află în stadii variate de maturitate: unele sunt deja implementate, altele se află în curs de implementare, unele sunt în fază de documentație tehnico-economică (DALI, SF sau PT), iar altele se află la nivel de concept sau fișă de proiect.	€200.000.000,00	- PS - PIDS – Prioritate 4 - PNCIPS – Subprogram Unități sanitare - PNIIUS - Interreg Europa – Europa mai socială - Interreg Dunărea – Regiune a Dunării mai competitivă și inteligentă - Contribuția elvețiană – Program privind serviciile de sănătate - Buget local - Alte surse de finanțare (ex. finanțări private, PPP, Europa digitală pentru digitalizare și tehnologii avansate)	UAT-uri din județul Ilfov	2020	2020-2030	OS2. Dezvoltarea capitalului uman în vederea îmbunătățirii ofertei de forță de muncă prin asigurarea accesului cetățenilor la servicii publice de educație, sănătate și asistență socială	
892	Proiecte generice de dezvoltare și modernizare a infrastructurii sociale și a facilităților aferente, pentru creșterea incluziunii sociale și a coeziunii comunitare.	Județul Ilfov	Proiectele vizează îmbunătățirea infrastructurii sociale și a facilităților aferente prin lucrări de dezvoltare, modernizare și adaptare a spațiilor destinate serviciilor sociale. Intervențiile urmăresc creșterea incluziunii sociale, a accesului la servicii pentru grupurile vulnerabile și consolidarea coeziunii comunitare, prin investiții în centre sociale, servicii comunitare, locuințe sociale, centre pentru persoane vârstnice, persoane cu dizabilități sau copii aflați în dificultate. EXEMPLE DE PROIECTE: Amenajare centre pentru victimele violenței în familie Construire și dotare centre sociale multifuncționale Construire centre de zi pentru copii și tineri din grupuri vulnerabile Construire centre pentru persoane vârstnice Construire centre pentru persoane cu dizabilități Construire și dezvoltare centre comunitare integrate Construire și dotare centre pentru servicii terapeutice Construire locuințe protejate pentru persoane vulnerabile Reabilitare și modernizare clădiri sociale Construire centre de urgență pentru persoane vulnerabile Construire centre de tineret Dezvoltarea infrastructurii sociale pentru integrare și incluziune	209,211,396,611,613,829,831,839,841	Nu e cazul	Portofoliul de proiecte se află în stadii variate de maturitate: unele sunt deja implementate, altele se află în curs de implementare, unele sunt în fază de documentație tehnico-economică (DALI, SF sau PT), iar altele se află la nivel de concept sau fișă de proiect.	€45.000.000,00	- PR 2021-2027– Prioritate 7 - PIDS – Prioritate 1, Prioritate 4, Prioritate 5, Prioritate 6, Prioritate 7, Prioritate 8, - PNCIPS – Subprogram Alte obiective de interes public sau social în domeniul construcțiilor - PNS - Pilon II (Leader) - Inițiativa Urbană Europeană - Facilitatea NEB - Interreg Europa – Europa mai socială - Interreg Dunărea – Regiune a Dunării mai socială - Contribuția elvețiană – Programul de incluziune socială - Granturile SEE & Norvegiene – Domeniu prioritar incluziune socială - Buget local - Alte surse de finanțare (ex. PPP, finanțări acordate de organizații internaționale)	UAT-uri din județul Ilfov	2020	2020-2030	OT7. Promovarea incluziunii sociale, a egalității de șanse și a diversității	
893	Proiecte generice de dezvoltare și optimizare a infrastructurii de transport feroviar și a facilităților conexe, pentru îmbunătățirea conectivității, accesibilității și siguranței deplasărilor (ex. extindere, reabilitare, modernizare, echipare).	Județul Ilfov	Proiectele urmăresc extinderea, reabilitarea, modernizarea și echiparea infrastructurii de transport feroviar și a facilităților conexe, pentru îmbunătățirea conectivității, accesibilității și siguranței deplasărilor. Intervențiile pot include lucrări la linii de cale ferată, stații, puncte de oprire, poduri, pasaje, sisteme de semnalizare și componente ale infrastructurii feroviare inteligente. EXEMPLE DE PROIECTE: Redeschiderea și modernizarea liniilor de cale ferată existente Reabilitarea și modernizarea infrastructurii feroviare (linii, poduri, instalații) Electrificarea liniilor de cale ferată și modernizarea sistemelor energetice Dezvoltarea serviciilor de tren urban și metropolitan Modernizarea stațiilor de cale ferată și transformarea acestora în noduri intermodale Înființarea de noi puncte de oprire feroviare Amenajarea infrastructurii de acces la stații (drumuri, pasaje, piațete) Dezvoltarea facilităților Park & Ride și Bike & Ride aferente transportului feroviar Implementarea sistemelor moderne de semnalizare și management al traficului feroviar Creșterea capacității și siguranței infrastructurii feroviare Integrarea transportului feroviar cu alte moduri de transport (multimodalitate)	52,57,615,767,769,779,829,832	Nu e cazul	Portofoliul de proiecte se află în stadii variate de maturitate: unele sunt deja implementate, altele se află în curs de implementare, unele sunt în fază de documentație tehnico-economică (DALI, SF sau PT), iar altele se află la nivel de concept sau fișă de proiect.	€3.000.000.000,00	- PR 2021-2027– Prioritate 4, Prioritate 5 - PT – Prioritate 4, Prioritate 5, Prioritate 6, Prioritate 7 - PCDIF – Prioritate 2 (pentru aplicații digitale pentru servicii publice) - Orizont Europa – Misiuni climă - Mecanismul pentru interconectarea Europei – Componenta transport - Interreg Europa – Europa mai conectată, Europa mai verde - Interreg Dunărea – Regiune a Dunării mai verde - Granturile SEE & Norvegiene – Domeniu prioritar tranziție verde - Buget local - Alte surse de finanțare (ex. finanțări internaționale pentru soluții inovative de	UAT-uri din județul Ilfov	2020	2020-2030	OS5. Îmbunătățirea conectivității teritoriale	
894	Proiecte generice de dezvoltare și optimizare a infrastructurii de transport rutier și a facilităților conexe, pentru îmbunătățirea conectivității, accesibilității și siguranței deplasărilor (ex. extindere, reabilitare, modernizare, echipare).	Județul Ilfov	Proiectele vizează extinderea, reabilitarea, modernizarea și echiparea infrastructurii de transport rutier și a facilităților conexe, pentru îmbunătățirea conectivității, accesibilității și siguranței circulației. Intervențiile includ lucrări asupra drumurilor, podurilor, parcărilor, elementelor de siguranță rutieră și sistemelor inteligente de trafic. EXEMPLE DE PROIECTE: Realizarea de drumuri expres, variante ocolitoare și centuri rutiere Construirea și modernizarea drumurilor de legătură între rețeaua națională, județeană și locală Dezvoltarea nodurilor rutiere și a conexiunilor cu autostrăzi, aeroporturi și coridoare de transport Reabilitarea și modernizarea drumurilor județene, comunale și străzilor urbane Lucrări de lărgire, reconfigurare și creștere a capacității infrastructurii rutiere existente Construirea și modernizarea pasajelor rutiere (subterane și supraterane) și a supratraversărilor Reabilitarea și construirea podurilor și podețelor Amenajarea intersecțiilor, inclusiv sensuri giratorii și alte soluții de fluidizare a traficului Implementarea lucrărilor de sistematizare rutieră și creștere a siguranței circulației Amenajarea trotuarelor, pistelor pentru biciclete și infrastructurii pietonale Lucrări de colectare și evacuare a apelor pluviale aferente infrastructurii rutiere Asfaltare, reparații capitale și întreținere a drumurilor de interes local Modernizarea drumurilor de exploatație agricolă și a drumurilor de acces Crearea și amenajarea parcărilor publice și a facilităților de tip park&ride / bike&ride Dezvoltarea infrastructurii rutiere în zone de expansiune urbană și periurbană Implementarea sistemelor inteligente de management al traficului și a elementelor de siguranță rutieră Realizarea de conexiuni rutiere pentru acces la obiective publice, zone rezidențiale și zone economice	1,4,68,211,403,515,768,770,778,780,782,784,821,823	Nu e cazul	Portofoliul de proiecte se află în stadii variate de maturitate: unele sunt deja implementate, altele se află în curs de implementare, unele sunt în fază de documentație tehnico-economică (DALI, SF sau PT), iar altele se află la nivel de concept sau fișă de proiect.	€1.500.000.000,00	- PR 2021-2027– Prioritate 5 - PT – Prioritate 1, Prioritate 2, Prioritate 3, Prioritate 7 - PNIAS - Drumuri publice clasificate și încPR 2021-2027ate în conformitate cu prevederile legale în vigoare ca drumuri județene, drumuri de interes local, respectiv drumuri comunale și / sau drumuri publice din interiorul localităților, precum și variante ocolitoare ale localităților, Poduri, podețe, pasaje sau punți pietonale, inclusiv pentru biciclete și trotinete electrice - PNCIPS – Subprogram Drumuri de interes local și drumuri de interes județean - PCDIF – Prioritate 2 (pentru aplicații digitale pentru servicii publice) - Mecanismul pentru interconectarea Europei – Componenta transport - Interreg Europa – Europa mai conectată - Buget local - Alte surse de finanțare (ex. finanțări internaționale pentru soluții inovative de mobilitate rutieră)	UAT-uri din județul Ilfov	2020	2020-2030	OS5. Îmbunătățirea conectivității teritoriale	
895	Proiecte generice de dezvoltare, modernizare și extindere a rețelelor de distribuție a gazelor naturale.	Județul Ilfov	Proiectele urmăresc extinderea, modernizarea și eficientizarea rețelelor de distribuție a gazelor naturale prin construirea de noi conducte, înlocuirea celor învechite și implementarea sistemelor moderne de monitorizare și control. Investițiile contribuie la creșterea siguranței, reducerea pierderilor și îmbunătățirea accesului populației și agenților economici la infrastructura de gaze. EXEMPLE DE PROIECTE: Extinderea rețelelor de distribuție a gazelor naturale Înființarea de noi rețele de alimentare cu gaze naturale în zone neacoperite Modernizarea și reabilitarea rețelelor existente de distribuție Înlocuirea conductelor și echipamentelor învechite Realizarea și modernizarea stațiilor de reducere și reglare a presiunii Dezvoltarea infrastructurii de distribuție a gazelor în zone de expansiune urbană și periurbană Implementarea sistemelor moderne de monitorizare, control și siguranță a rețelelor Reducerea pierderilor și creșterea eficienței energetice a sistemelor de distribuție	13,14,42,53,211,582,884,886,904,906,912,914	Nu e cazul	Portofoliul de proiecte se află în stadii variate de maturitate: unele sunt deja implementate, altele se află în curs de implementare, unele sunt în fază de documentație tehnico-economică (DALI, SF sau PT), iar altele se află la nivel de concept sau fișă de proiect.	€30.000.000,00	- PNIAS - Sisteme de distribuție a gazelor naturale - AFM – Program reabilitarea și / sau extinderea rețelei naționale de transport al gazelor naturale aparținând Transgaz - FM – Program cheie 3, Program cheie 7 - Buget local - Alte surse de finanțare (ex. PPP)	UAT-uri din județul Ilfov	2020	2020-2030	OS3. Îmbunătățirea infrastructurii de bază pentru locuire și pentru dezvoltarea de activități economice	
896	Proiecte generice de îmbunătățire a infrastructurii educaționale la toate nivelurile de învățământ, prin dezvoltarea infrastructurii existente (extindere, modernizare), construirea de noi unități, dotare și echipare corespunzătoare (ex. mobilier, materiale didactice, echipamente digitale).	Județul Ilfov	Proiectele vizeaza modernizarea, extinderea și construirea infrastructurii educaționale, împreună cu dotarea și echiparea adecvată a unităților de învățământ — de la învățământul preșcolar la cel universitar — prin investiții în spații de învățare, mobilier, materiale didactice, tehnologii digitale și facilități moderne, pentru a asigura un mediu educațional sigur, incluziv, adaptat nevoilor actuale și capabil să susțină procese educaționale de calitate. EXEMPLE DE PROIECTE: Construirea de unități noi de învățământ (creșe, grădinițe, școli primare, gimnaziale și licee) Extinderea și creșterea capacității unităților de învățământ existente Reabilitarea, modernizarea și consolidarea clădirilor educaționale Dezvoltarea campusurilor educaționale și a centrelor de excelență Realizarea de școli verzi și infrastructură educațională sustenabilă Construirea și dotarea facilităților de tip after-school și a serviciilor educaționale complementare Dotarea unităților de învățământ cu mobilier, materiale didactice și echipamente digitale Digitalizarea procesului educațional și implementarea tehnologiilor TIC Amenajarea spațiilor exterioare aferente (terenuri de sport, locuri de joacă, împrejmuiri) Adaptarea și reconversia unor clădiri existente pentru funcțiuni educaționale Dezvoltarea infrastructurii educaționale în zone de expansiune urbană și periurbană Îmbunătățirea accesibilității, siguranței și incluziunii în unitățile de învățământ Crearea și modernizarea facilităților pentru educația timpurie Dotarea și echiparea infrastructurii pentru învățământ profesional și tehnic	25,26,46,48,211,556,838,840,842,844,906,908	10. Îmbunătățirea accesului la o infrastructură educațională modernă.	Portofoliul de proiecte se află în stadii variate de maturitate: unele sunt deja implementate, altele se află în curs de implementare, unele sunt în fază de documentație tehnico-economică (DALI, SF sau PT), iar altele se află la nivel de concept sau fișă de proiect.	€350.000.000,00	- PR 2021-2027– Prioritate 6 - PNCIPS – Subprogramul Unități și instituții de învățământ - PNSSS - Creșterea siguranței și funcționalității clădirilor unităților de învățământ preuniversitar - Inițiativa Urbană Europeană - Facilitatea NEB - Interreg Europa – Europa mai socială - Interreg Dunărea – Regiune a Dunării mai socială - Buget local - Alte surse de finanțare (ex. PPP)	UAT-uri din județul Ilfov	2020	2020-2030	OS2. Dezvoltarea capitalului uman în vederea îmbunătățirii ofertei de forță de muncă prin asigurarea accesului cetățenilor la servicii publice de educație, sănătate și asistență socială	
897	Proiecte generice de îmbunătățire și diversificare a serviciilor medicale și programelor de sănătate, pentru îmbunătățirea sănătății publice.	Județul Ilfov	Proiectele vizează dezvoltarea, modernizarea și diversificarea serviciilor medicale și a programelor de sănătate — incluzând servicii preventive, intervenții de sănătate publică, programe de screening, monitorizare și educație pentru sănătate, precum și extinderea serviciilor integrate și comunitare — pentru creșterea accesului la îngrijiri de calitate, îmbunătățirea stării de sănătate a populației și reducerea inegalităților în domeniul medical. EXEMPLE DE PROIECTE : Dotarea cabinetelor medicale și a unităților sanitare (inclusiv planificare familială) Dotarea cu echipamente pentru reducerea riscului de infecții asociate actului medical Dezvoltarea și dotarea serviciilor medicale ambulatorii Sprijinirea cabinetelor de medicină de familie (spații și dotări) Dezvoltarea programelor de sănătate pentru diferite categorii de populație Implementarea programelor de informare, prevenție și educație pentru sănătate Dezvoltarea serviciilor pentru afecțiuni specifice (ex. boli hematologice, genetice) Înființarea de servicii medicale specializate (ex. îngrijiri paliative) Implementarea soluțiilor de telemedicină Înființarea de centre medicale (fixe sau mobile)	21,24,43,44,63,72,828,879,881	Nu e cazul	Portofoliul de proiecte se află în stadii variate de maturitate: unele sunt deja implementate, altele se află în curs de implementare, unele sunt în fază de documentație tehnico-economică (DALI, SF sau PT), iar altele se află la nivel de concept sau fișă de proiect.	€25.000.000,00	- PS - PIDS – Prioritate 4 - Interreg Europa – Europa mai socială - Interreg Dunărea – Regiune a Dunării mai competitivă și inteligentă - Contribuția elvețiană – Program privind serviciile de sănătate - Buget local - Alte surse de finanțare (ex. finanțări private, PPP, Europa digitală pentru digitalizare și tehnologii avansate)	UAT-uri din județul Ilfov	2020	2020-2030	OS2. Dezvoltarea capitalului uman în vederea îmbunătățirii ofertei de forță de muncă prin asigurarea accesului cetățenilor la servicii publice de educație, sănătate și asistență socială	

898	Proiecte generice de îmbunătățire și diversificare a serviciilor și programelor sociale, pentru creșterea incluziunii sociale și a coeziunii comunitare.	Județul Ilfov	Proiectele vizează dezvoltarea, diversificarea și modernizarea serviciilor și programelor sociale — precum intervenții comunitare, servicii de sprijin, consiliere, asistență personalizată, activități socio-educaționale și inițiative de sprijin pentru grupurile vulnerabile — pentru a crește accesul echitabil la servicii sociale de calitate, a reduce excluziunea și a consolida coeziunea și solidaritatea comunitară. EXEMPLE DE PROIECTE Asigurarea facilităților de acces pentru persoanele cu dizabilități în clădiri publice Programe de recuperare și terapie pentru copii cu nevoi speciale (ex. autism, terapii asistate) Activități de sprijin pentru sănătatea fizică și emoțională a copiilor (ex. programe asistate de animale) Programe de sprijin pentru nou-născuți și familii (ex. pachete de tip „cutia bebelușului”) Acordarea de ajutoare materiale pentru persoane vulnerabile (vouchere, pachete alimentare, mese calde) Sprijin pentru copii din medii dezavantajate (ex. pachete educaționale) Dezvoltarea rețelelor integrate de servicii de asistență socială Sprijinirea serviciilor de îngrijire la domiciliu și a muncii informale în domeniul social Înființarea și dezvoltarea centrelor de servicii sociale și terapeutice Dezvoltarea serviciilor de asistență socială - Servicii complementare de asistență / îngrijire specializate adresate familiilor active cu copii - afterschool, centre de excelență pentru copii, centre de educație alternativă, respectiv servicii private de îngrijire	35,36,40,209,396,613,839,841,880,882	Nu e cazul	Portofoliul de proiecte se află în stadii variate de maturitate: unele sunt deja implementate, altele se află în curs de implementare, unele sunt în fază de documentație tehnico-economică (DALI, SF sau PT), iar altele se află la nivel de concept sau fișă de proiect.	€15.000.000,00	- PR 2021-2027– Prioritate 7 - PIDS – Prioritate 1, Prioritate 2, Prioritate 4, Prioritate 5, Prioritate 6, Prioritate 7, Prioritate 8, Prioritate 9, Prioritate 10 - PEO – Prioritate 2, Prioritate 4, Prioritate 5, Prioritate 6, Prioritate 7, Prioritate 8, Prioritate 9 - PNS – Pilon II (Leader) - Inițiativa Urbană Europeană - Facilitatea NEB - CEDV – Programele Egalitate, drepturi și egalitate de gen, Daphne, Implicarea și participarea cetățenilor - Interreg Europa – Europa mai socială - Interreg Dunărea – Regiune a Dunării mai socială - Contribuția elvețiană – Programul de incluziune socială - Granturile SEE & Norvegiene – Domeniu prioritar incluziune socială, Domeniu prioritar drepturile omului - Buget local - Alte surse de finanțare (ex. PPP, finanțări acordate de organizații internaționale)	UAT-uri din județul Ilfov	2020	2020-2030	OT7. Promovarea incluziunii sociale, a egalității de șanse și a diversității	
899	Proiecte generice de îmbunătățire, dezvoltare și protejare a infrastructurii verzi-albastre și biodiversității, inclusiv în spiritul acțiunilor climatice.	Județul Ilfov	Proiectele se referă la implementarea de intervenții dedicate protejării și extinderii ecosistemelor naturale — precum coridoare ecologice, zone umede, habitate, cursuri de apă și spații verzi cu funcții ecologice — împreună cu măsuri de restaurare a biodiversității și consolidare a conexiunilor naturale, pentru îmbunătățirea funcțiilor ecosistemice, creșterea rezilienței climatice și susținerea tranziției ecologice la nivel teritorial. EXEMPLE DE PROIECTE: Identificarea și dezvoltarea spațiilor verzi în zonele de extindere urbană Împăduriri și realizarea perdelelor de vegetație (de-a lungul drumurilor și cursurilor de apă) Programe de informare și conștientizare privind protecția mediului Crearea și consolidarea centurii verzi și a pădurilor urbane Amenajarea și modernizarea parcurilor, spațiilor verzi și locurilor de agrement Regenerarea spațiilor urbane (inclusiv spații dintre blocuri și terenuri subutilizate) Dezvoltarea infrastructurii verzi-albastre (coridoare ecologice, cursuri de apă, zone umede) Lucrări de amenajare, igienizare și decolmatare a cursurilor de apă și lacurilor Valorificarea lacurilor și acumulărilor de apă pentru agrement și funcții ecologice Amenajări peisagistice și infrastructură verde în zone urbane și periurbane	8,209,211,398,515,607,891,893,904,906,908,910,922,92	7. Creșterea suprafeței și îmbunătățirea substanțială a calității spațiilor și infrastructurilor verzi.	Portofoliul de proiecte se află în stadii variate de maturitate: unele sunt deja implementate, altele se află în curs de implementare, unele sunt în fază de documentație tehnico-economică (DALI, SF sau PT), iar altele se află la nivel de concept sau fișă de proiect.	€300.000.000,00	- PR 2021-2027– Prioritate 3 - PDD – Prioritate 2, Prioritate 3 - PNCPIS – Subprogram Lucrări în primă urgență - LIFE – Subprograme Natură și biodiversitate, Atenuare și adaptare schimbări climatice - Orizont Europa – Misiuni climă, sol, apă - Interreg Europa – Europa mai verde - Interreg Dunărea – Regiune a Dunării mai verde - Granturile SEE & Norvegiene – Domeniu prioritar tranziție verde - Inițiativa Urbană Europeană - Facilitatea NEB - Buget local - Alte surse de finanțare (ex. finanțări private,	UAT-uri din județul Ilfov	2020	2020-2030	OT8. Gestiunea riscurilor și combaterea schimbărilor climatice	
900	Proiecte generice de management integrat al deșeurilor și economie circulară, pentru tranziția la neutralitatea climatică.	Județul Ilfov	Proiectele vizează dezvoltarea și modernizarea sistemelor integrate de colectare, sortare, reciclare, valorificare și tratare a deșeurilor — completate de soluții inovatoare de prevenire a generării deșeurilor și de promovare a economiei circulare — pentru reducerea impactului asupra mediului, optimizarea utilizării resurselor și susținerea tranziției către neutralitate climatică. EXEMPLE DE PROIECTE: SImplementarea și dezvoltarea sistemelor integrate de management al deșeurilor Dotarea cu echipamente pentru colectarea separată și transportul deșeurilor Dezvoltarea sistemelor informatice pentru monitorizarea fluxurilor de deșeuri Campanii de informare și conștientizare privind colectarea selectivă Înființarea centrelor de colectare prin aport voluntar Amenajarea platformelor pentru deșeuri (inclusiv deșeuri din construcții) Realizarea de insule ecologice digitalizate și platforme de colectare (inclusiv subterane) Construirea de stații de sortare și facilități pentru reciclare Dezvoltarea instalațiilor de compostare și gestionare a biodeșeurilor Gestionarea deșeurilor specifice (ex. gunoi de grajd, deșeuri vegetale) Valorificarea deșeurilor prin soluții de tip economie circulară (ex. producere pelեți) Dotarea serviciilor de salubrizare și a gospodăriilor cu echipamente specifice	15,71,211,290,725,782,784,845,864,887,889	Nu e cazul	Portofoliul de proiecte se află în stadii variate de maturitate: unele sunt deja implementate, altele se află în curs de implementare, unele sunt în fază de documentație tehnico-economică (DALI, SF sau PT), iar altele se află la nivel de concept sau fișă de proiect.	€80.000.000,00	- PR 2021-2027– Prioritate 2 - PDD – Prioritate 1 - AFM – Program educația și conștientizarea publicului privind gestionarea deșeurilor, Program educația și conștientizarea publicului privind protecția mediului - Life – Subprogram Economie circulară și calitatea vieții - Interreg Europa – Europa mai verde - Interreg Dunărea – Regiune a Dunării mai verde, Regiune a Dunării mai inteligentă - Granturile SEE & Norvegiene – Domeniu prioritar tranziție verde - Inițiativa Urbană Europeană - Facilitatea NEB - Orizont Europa – Misiunile de climă - Buget local - Alte surse de finanțare (ex. PPP)	UAT-uri din județul Ilfov	2020	2020-2030	OT8. Gestiunea riscurilor și combaterea schimbărilor climatice	
901	Proiecte generice de modernizare și extindere a infrastructurii și serviciilor de transport aerian, pentru creșterea conectivității europene și internaționale	Județul Ilfov	Proiectele vizează modernizarea, extinderea și dotarea aeroporturilor și a serviciilor aferente — incluzând terminale, piste, zone operaționale, echipamente de navigație și facilități pentru pasageri — pentru creșterea capacității și eficienței transportului aerian, îmbunătățirea siguranței și calității serviciilor, precum și consolidarea conectivității europene și internaționale a teritoriului. EXEMPLE DE PROIECTE: Extinderea infrastructurii aeroportuare Modernizarea și repunerea în funcțiune a aeroporturilor existente Implementarea proiectelor de siguranță și securitate aeroportuară Implementarea măsurilor pentru reducerea impactului asupra mediului și atingerea obiectivelor de neutralitate climatică	12,13,21,46,556,619,891,893	9. Îmbunătățirea conectivității și accesibilității la TEN-T.	Portofoliul de proiecte se află în diferite stadii de maturitate, de la nivel de concept și fișă de proiect, la elaborarea documentațiilor tehnico-economice (DALI, SF, PT), proceduri de achiziție în curs, proiecte aflate în implementare și lucrări începute și nefinalizate.	€1.490.000.000,00	- Buget local - Alte surse de finanțare (ex. PPP)	UAT-uri din județul Ilfov	2020	2020-2030	OS5. Îmbunătățirea conectivității teritoriale	
902	Proiecte generice de reabilitare, restaurare și amenajare a clădirilor aflate în proprietatea sau administrarea unităților religioase și de cult.	Județul Ilfov	Proiectele se referoă la realizarea de lucrări de reabilitare, restaurare, consolidare și modernizare a clădirilor aparținând unităților religioase, precum și amenajarea facilităților conexe necesare funcționării acestora, pentru protejarea patrimoniului cultural și spiritual, îmbunătățirea condițiilor de utilizare și valorificarea rolului comunitar al acestor spații. EXEMPLE DE PROIECTE: Reabilitarea și restaurarea lăcașurilor de cult (inclusiv monumente istorice) Consolidarea și punerea în valoare a clădirilor religioase Construirea de lăcașuri de cult și anexe bisericești Reabilitarea și modernizarea spațiilor anexe (ex. clădiri auxiliare, biblioteci) Amenajarea facilităților necesare funcționării unităților de cult	135,209,211,435,437,824,891,893,907,909	11. Protejarea și valorificarea patrimoniului cultural și stimularea dezvoltării infrastructurilor care contribuie la incluziunea socială în comunitate.	Portofoliul de proiecte se află în stadii variate de maturitate: unele sunt deja implementate, altele se află în curs de implementare, unele sunt în fază de documentație tehnico-economică (DALI, SF sau PT), iar altele se află la nivel de concept sau fișă de proiect.	€12.000.000,00	- PNCIPS – Subprogramul Alte obiective de interes public sau social în domeniul construcțiilor - PNR – Restaurare monumente istorice - Timbrul monumentelor istorice - AFM - Programul privind instalarea sistemelor de panouri fotovoltaice (...) pentru unități de cult (...) - Facilitatea NEB - Buget local - Alte surse de finanțare	UAT-uri din județul Ilfov	2020	2020-2030	OS4. Protejarea mediului ambiant, punerea în valoare a spațiului public, a patrimoniului cultural și a peisajului	
903	Proiecte generice de regenerare urbană pentru creșterea atractivității economice, promovarea tranziției verzi, consolidarea rezilienței climatice și îmbunătățirea calității vieții, inclusiv în spiritul incluziunii sociale și NEB	Județul Ilfov	Proiectele vizează implementarea de intervenții integrate de regenerare urbană — precum reamenajarea spațiilor publice, revitalizarea zonelor degradate, crearea de funcțiuni urbane mixte, extinderea infrastructurii verzi-albastre și promovarea designului de calitate în spiritul New European Bauhaus — pentru a crește atractivitatea economică a orașelor, a accelera tranziția verde, a consolida reziliența climatică și a îmbunătăți calitatea vieții într-un mod incluziv și sustenabil. EXEMPLE DE PROIECTE: Proiecte integrate de regenerare urbană pentru revitalizarea zonelor urbane Intervenții de regenerare urbană pentru creșterea atractivității economice și a calității vieții Proiecte de regenerare urbană care integrează tranziția verde și reziliența climatică Proiecte de regenerare urbană în spiritul incluziunii sociale și al principiilor New European Bauhaus Amenajarea zonelor de promenadă și a spațiilor publice urbane	208,209,210,211,611,617,819,821,859,887,889	7. Creșterea suprafeței și îmbunătățirea substanțială a calității spațiilor și infrastructurilor verzi.	Portofoliul de proiecte se află în diferite stadii de maturitate, de la nivel de concept și fișă de proiect, la elaborarea documentațiilor tehnico-economice (DALI, SF, PT), proceduri de achiziție în curs, proiecte aflate în implementare și lucrări începute și nefinalizate.	€35.000.000,00	- PR 2021-2027– Prioritate 7, Prioritate 2, Prioritate 3, Prioritate 4 - PDD – Prioritate 2 - PNCIPS – Subprogramele Așezăminte culturale, Săli de cinema, Alte obiective de interes public sau social în domeniul construcțiilor - PNR – Restaurare monumente istorice - Timbrul monumentelor instorice - Inițiativa Urbană Europeană - Facilitatea NEB - Life – Subprogramele Natură și biodiversitate, Adaptare la schimbările climatice - Orizont Europa – Misiunile pentru climă - Interreg Europa – Europa mai verde - Interreg Dunărea – Regiune a Dunării mai verde - Buget local - Alte surse de finanțare (ex. fonduri private, PPP, alte finanțări în funcție de specificul	UAT-uri din județul Ilfov	2020	2020-2030	OS4. Protejarea mediului ambiant, punerea în valoare a spațiului public, a patrimoniului cultural și a peisajului	
904	Proiecte generice dedicate consolidării identității și vizibilității locale, prin dezvoltarea și promovarea brandului teritorial, în scopul îmbunătățirii imaginii locale și creșterii atractivității teritoriului.	Județul Ilfov	Proiectele vizează dezvoltarea și implementarea de strategii, instrumente și acțiuni de branding teritorial — incluzând cercetarea identității locale, definirea elementelor de brand, campanii de comunicare, promovare digitală și evenimente tematice — pentru consolidarea imaginii comunității, creșterea vizibilității și atractivității sale și stimularea dezvoltării economice, culturale și turistice. EXEMPLE DE PROIECTE: Promovarea județului Ilfov ca locație pentru activități de CDI la târguri, evenimente și pe rețele de specialitate Promovarea producătorilor și a creației locale Organizare festival anual legat de zilele comunei Vizibilitate crescută produselor și serviciilor locale	62,71,77,211,762,764,907,909	11. Protejarea și valorificarea patrimoniului cultural și stimularea dezvoltării infrastructurilor care contribuie la incluziunea socială în comunitate.	Portofoliul de proiecte se află în stadii variate de maturitate: unele sunt deja implementate, altele se află în curs de implementare, unele sunt în fază de documentație tehnico-economică (DALI, SF sau PT), iar altele se află la nivel de concept sau fișă de proiect.	€15.000.000,00	-Buget CJ Ilfov, bugete locale - Alte surse de finanțare	UAT-uri din județul Ilfov	2020	2020-2030	OS4. Protejarea mediului ambiant, punerea în valoare a spațiului public, a patrimoniului cultural și a peisajului	

905	Proiecte generice dedicate dezvoltării infrastructurii turistice, pentru creșterea atractivității teritoriale și stimularea incluziunii sociale (cu accent pe facilitățile recreaționale multifuncționale).	Județul Ilfov	Proiectele vizează dezvoltarea, modernizarea și diversificarea infrastructurii turistice și recreaționale — inclusiv amenajări multifuncționale accesibile tuturor categoriilor de populație — pentru creșterea atractivității teritoriale, susținerea turismului durabil și consolidarea incluziunii sociale prin acces extins la activități culturale, sportive și de agrement. EXEMPLE DE PROIECTE: Amenajarea și dezvoltarea zonelor de agrement și a parcurilor recreaționale Realizarea și modernizarea infrastructurii pentru petrecerea timpului liber, sport și activități culturale Dezvoltarea infrastructurii turistice (centre turistice, facilități balneare, agroturism) Integrarea lacurilor și a zonelor naturale în circuitul turistic și de agrement Amenajarea de promenade și spații pentru recreere Crearea de trasee turistice și de cicloturism Amenajarea locurilor de campare și a facilităților pentru turism itinerant Dezvoltarea infrastructurii de agrement în zone urbane și periurbane	142,209,211,515,611,838,887,889,895,897,904,906	Nu e cazul	Portofoliul de proiecte se află în stadii variate de maturitate: unele sunt deja implementate, altele se află în curs de implementare, unele sunt în fază de documentație tehnico-economică (DALI, SF sau PT), iar altele se află la nivel de concept sau fișă de proiect.	€100.000.000,00	- PR 2021-2027– Prioritate 7, Prioritate 2 - PNCIPS – Subprogramele Bazine de înot, Complexuri sportive, Patinoare artificiale, Alte obiective de interes public sau social - Inițiativa Urbană Europeană - Facilitatea NEB - Buget local - Alte surse de finanțare (ex. finanțări private, PPP, programe Interreg – în funcție de soluțiile vizate)	UAT-uri din județul Ilfov	2020	2020-2030	OS4. Protejarea mediului ambiant, punerea în valoare a spațiului public, a patrimoniului cultural și a peisajului	
906	Proiecte generice destinate altor activități de stimulare și susținere a sectoarelor culturale și creative, pentru promovarea inovației, diversității și competitivității acestora.	Județul Ilfov	Proiectele se referă la implementarea de programe, inițiative și mecanisme de sprijin dedicate dezvoltării sectoarelor culturale și creative — precum incubatoare, granturi, rezidențe artistice, laboratoare de creație, formare specializată și platforme de colaborare — pentru stimularea inovației, diversității artistice, profesionalizării și competitivității operatorilor culturali și creativi. EXEMPLE DE PROIECTE: Construire centru de activități multifuncțional Organizarea de evenimente culturale	29,62,71,211,611,824,887,889,903,905	11. Protejarea și valorificarea patrimoniului cultural și stimularea dezvoltării infrastructurilor care contribuie la incluziunea socială în comunitate.	Portofoliul de proiecte se află în stadii variate de maturitate: unele sunt deja implementate, altele se află în curs de implementare, unele sunt în fază de documentație tehnico-economică (DALI, SF sau PT), iar altele se află la nivel de concept sau fișă de proiect.	€10.000.000,00	- Interreg Europa – Europa mai socială - Interreg Dunărea – Regiune a Dunării mai socială - Inițiativa Urbană Europeană - Facilitatea NEB - Europa creativă - Buget local - Alte surse de finanțare (ex. PPP, Orizont Europa – Pilon 2, finanțări de la organizații internaționale)	UAT-uri din județul Ilfov	2020	2020-2030	OS4. Protejarea mediului ambiant, punerea în valoare a spațiului public, a patrimoniului cultural și a peisajului	
907	Proiecte generice pentru asigurarea infrastructurii, facilităților și dotărilor necesare pentru buna funcționare a instituțiilor publice.	Județul Ilfov	Proiectele vizează modernizarea, extinderea și dotarea infrastructurilor utilizate de instituțiile publice — incluzând clădiri administrative, spații funcționale, echipamente, mobilier și infrastructuri de suport — pentru a asigura condiții adecvate, eficiente și sigure de lucru, care permit o funcționare optimă a serviciilor publice și o administrare performantă. EXEMPLE DE PROIECTE: Construirea, extinderea și modernizarea sediilor administrative (primării, centre administrative) Reabilitarea și modernizarea clădirilor publice existente Înființarea și dezvoltarea infrastructurilor pentru servicii de urgență (remize pompieri, centre operative) Construirea și dotarea infrastructurilor pentru ordine publică și servicii comunitare (poliție locală, evidența populației) Amenajarea și modernizarea spațiilor funcționale și a centrelor multifuncționale administrative Dotarea instituțiilor publice cu echipamente și utilaje pentru furnizarea serviciilor publice Implementarea de soluții pentru digitalizare și servicii de tip smart city Modernizarea infrastructurii edilitare aferente serviciilor publice	24,30,31,404,556,713,911,913	Nu e cazul	Portofoliul de proiecte se află în stadii variate de maturitate: unele sunt deja implementate, altele se află în curs de implementare, unele sunt în fază de documentație tehnico-economică (DALI, SF sau PT), iar altele se află la nivel de concept sau fișă de proiect.	€45.000.000,00	-Buget CJ Ilfov, bugete locale - Alte surse de finanțare	UAT-uri din județul Ilfov	2020	2020-2030	OS6. Întărirea capacității administrative pentru bună guvernare, servicii publice de calitate și cooperare metropolitană	
908	Proiecte generice pentru asigurarea siguranței urbane, prin implementarea soluțiilor integrate de securitate și monitorizare.	Județul Ilfov	Proiectele se refere la implementarea de sisteme integrate de supraveghere, control și intervenție — precum rețele inteligente de camere video, centre operaționale, senzori urbani, soluții digitale de analiză și management al incidentelor — pentru creșterea siguranței în spațiile publice, prevenirea riscurilor și îmbunătățirea capacității de reacție a autorităților locale. EXEMPLE DE PROIECTE: Implementarea și extinderea sistemelor de supraveghere video în spațiul public Modernizarea sistemelor de monitorizare și securitate urbană Implementarea soluțiilor de tip Smart City pentru monitorizare și intervenție Dotarea serviciilor de ordine publică și intervenție cu echipamente specifice (comunicații, GPS, camere video) Utilizarea dronelor și a altor tehnologii pentru supraveghere și intervenție Dezvoltarea sistemelor de management al traficului și siguranței rutiere Realizarea studiilor și implementarea soluțiilor pentru managementul traficului Implementarea sistemelor de semaforizare și semnalizare rutieră Implementarea sistemelor de detectare, semnalizare și alarmare la incendiu Dezvoltarea infrastructurii și capacității serviciilor de intervenție (subunități, puncte de lucru) Implementarea programelor de educație pentru siguranță (ex. educație rutieră)	46,72,77,211,399,713,892,894,904,906,911,913	2. Creșterea nivelului de digitalizare a economiei și administrației publice și adoptarea conceptului de oraș inteligent.	Portofoliul de proiecte se află în stadii variate de maturitate: unele sunt deja implementate, altele se află în curs de implementare, unele sunt în fază de documentație tehnico-economică (DALI, SF sau PT), iar altele se află la nivel de concept sau fișă de proiect.	€25.000.000,00	- PR 2021-2027– Prioritate 7 - Contribuția elvețiană – Programele de securitate și siguranță publică - Buget local - Alte surse de finanțare (ex. Inițiativa Urbană Europeană)	UAT-uri din județul Ilfov	2020	2020-2030	OS6. Întărirea capacității administrative pentru bună guvernare, servicii publice de calitate și cooperare metropolitană	
909	Proiecte generice pentru conservarea, valorificarea și promovarea patrimoniului cultural material și imaterial, în vederea consolidării identității culturale locale	Județul Ilfov	Proiectele vizează implementarea de intervenții și programe dedicate protejării, restaurării și punerii în valoare a patrimoniului cultural material (clădiri, situri, obiecte) și imaterial (tradiții, meșteșuguri, expresii artistice), precum și promovării acestora prin acțiuni educaționale, culturale și turistice, pentru întărirea identității culturale locale și transmiterea valorilor comunitare către generațiile viitoare. EXEMPLE DE PROIECTE: Reabilitarea, restaurarea și valorificarea clădirilor și siturilor de patrimoniu (ex. conace, palate, forturi, biserici) Conservarea, protejarea și promovarea monumentelor istorice și a ansamblurilor culturale Integrarea obiectivelor de patrimoniu în circuitul cultural și turistic Preluarea și valorificarea unor obiective de patrimoniu în administrarea publică Realizarea de activități și programe de punere în valoare a patrimoniului cultural (ex. colecții, monografii, agende culturale) Promovarea patrimoniului cultural imaterial și a tradițiilor locale Sprijinirea activităților meșteșugărești și a expresiilor culturale tradiționale Crearea de expoziții și spații dedicate patrimoniului cultural Organizarea și promovarea de evenimente culturale și multiculturale Cartografierea și valorificarea spațiilor pentru activități culturale Reabilitarea, conservarea și promovarea monumentelor istorice și culturale	69,70,209,611,613,622,891,893	11. Protejarea și valorificarea patrimoniului cultural și stimularea dezvoltării infrastructurilor care contribuie la incluziunea socială în comunitate.	Portofoliul de proiecte se află în stadii variate de maturitate: unele sunt deja implementate, altele se află în curs de implementare, unele sunt în fază de documentație tehnico-economică (DALI, SF sau PT), iar altele se află la nivel de concept sau fișă de proiect.	€20.000.000,00	- PNS – Pilon II (Leader) - PCDIF - Prioritate 3 - Interreg Europa – Europa mai socială - Interreg Dunărea – Regiune a Dunării mai socială - Inițiativa Urbană Europeană - Facilitatea NEB - Europa creativă - Buget local - Alte surse de finanțare (ex. PPP, Orizont Europa – Pilon 2, finanțări de la organizații internaționale)	UAT-uri din județul Ilfov	2020	2020-2030	OS4. Protejarea mediului ambiant, punerea în valoare a spațiului public, a patrimoniului cultural și a peisajului	
910	Proiecte generice pentru consolidarea capacității resurselor umane din cadrul administrației și instituțiilor publice, în vederea dezvoltării competențelor profesionale necesare unei gestionări eficiente și unei guvernanțe locale performante.	Județul Ilfov	Proiectele se referă la implementarea de programe integrate de formare, perfecționare și dezvoltare profesională — acoperind competențe administrative, manageriale, digitale, tehnice și de leadership — pentru modernizarea resursei umane din administrația publică și creșterea capacității acesteia de a gestiona eficient procesele instituționale și de a susține o guvernanță locală performantă și orientată spre rezultate. EXEMPLE DE PROIECTE: Dezvoltarea capacității administrative pentru implementarea proiectelor de investiții Formarea și perfecționarea continuă a personalului din administrația publică Digitalizarea și transparentizarea activității autorităților publice Dezvoltarea culturii organizaționale și creșterea performanței instituționale Implementarea de instrumente pentru creșterea capacității administrative Elaborarea și implementarea strategiilor de resurse umane	62,72,76,77,167,713,824,911,913	Nu e cazul	Portofoliul de proiecte se află în stadii variate de maturitate: unele sunt deja implementate, altele se află în curs de implementare, unele sunt în fază de documentație tehnico-economică (DALI, SF sau PT), iar altele se află la nivel de concept sau fișă de proiect.	€5.000.000,00	- Interreg Europa – Guvernanță regională, Europa mai aproape de cetățeni - Interreg Dunărea – Guvernanța cooperării în regiunea Dunării - IUE - Buget local - Alte surse de finanțare (ex., Rețelele Urbact)	UAT-uri din județul Ilfov	2020	2020-2030	OT8. Gestiunea riscurilor și combaterea schimbărilor climatice	
911	Proiecte generice pentru consolidarea clădirilor expuse riscului seismic.	Județul Ilfov	Proiectele se referă la realizarea de lucrări și intervenții structurale, precum consolidări, reabilitări și modernizări, bazate pe expertize tehnice și soluții inginerești specializate, pentru creșterea siguranței clădirilor vulnerabile la cutremure, protejarea vieților și a patrimoniului construit și reducerea riscurilor asociate hazardelor seismice. EXEMPLE DE PROIECTE: Expertizare seismică a clădirilor cu risc seismic din județul Ilfov Expertizarea seismică a clădirilor cu risc seismic Consolidarea clădirilor publice și rezidențiale vulnerabile Reducerea numărului de clădiri cu risc seismic Elaborarea și actualizarea hărților de risc seismic și natural Creșterea siguranței seismice și a eficienței energetice a clădirilor publice	25,209,211,613,824,831,843	6. Reducerea riscului seismic în rândul clădirilor publice.	Portofoliul de proiecte se află în stadii variate de maturitate: unele sunt deja implementate, altele se află în curs de implementare, unele sunt în fază de documentație tehnico-economică (DALI, SF sau PT), iar altele se află la nivel de concept sau fișă de proiect.	€25.000.000,00	- PR 2021-2027– Prioritate 3 - PNCCRSR - Subprogram proiectarea și execuția lucrărilor de intervenții pentru clădirile cu destinația principală de locuință - PNSSS - Creșterea siguranței și funcționalității clădirilor unităților de învățământ preuniversitar - Inițiativa Urbană Europeană - Facilitatea NEB - Buget local - Alte surse de finanțare	UAT-uri din județul Ilfov	2020	2020-2030	OS6. Întărirea capacității administrative pentru bună guvernare, servicii publice de calitate și cooperare metropolitană	
912	Proiecte generice pentru consolidarea implicării civice în guvernanța locală și în procesele administrative (participarea activă a cetățenilor și a organizațiilor societății civile).	Județul Ilfov	Proiectele se referă la dezvoltarea și implementarea de mecanisme, platforme și procese participative — precum consultări publice, instrumente digitale de implicare, forumuri comunitare, bugetare participativă și parteneriate cu ONG-uri — pentru a crește participarea informată și activă a cetățenilor și organizațiilor societății civile în luarea deciziilor și monitorizarea guvernanței locale. EXEMPLE DE PROIECTE: Proiecte pentru consolidarea implicării civice în procesele de guvernanță locală Campanii de informare și conștientizare publică pe teme de interes comunitar Programe și parteneriate cu ONG-uri pentru implicarea cetățenilor Dezvoltarea competențelor digitale ale cetățenilor pentru participare civică Înființarea și dezvoltarea centrelor de inițiativă cetățenească Organizarea de consultări publice și întâlniri cu cetățenii și alte părți interesate Promovarea participării cetățenilor și mediului de afaceri la deciziile locale Sprijinirea formării și funcționării structurilor asociative civice	62,72,76,77,404,713,909,911,913	Nu e cazul	Portofoliul de proiecte se află în stadii variate de maturitate: unele sunt deja implementate, altele se află în curs de implementare, unele sunt în fază de documentație tehnico-economică (DALI, SF sau PT), iar altele se află la nivel de concept sau fișă de proiect.	€5.000.000,00	- PR 2021-2027- NEB - IUE - Facilitatea NEB - CEDV – Implicarea și participarea cetățenilor - Interreg Europa – Europa mai aproape de cetățeni - Contribuția elvețiană – Programul de implicare civică - Granturile SEE & Novergiene – Domeniu prioritar democrație - Buget local - Alte surse de finanțare (ex., finanțări private)	UAT-uri din județul Ilfov	2020	2020-2030	OT8. Gestiunea riscurilor și combaterea schimbărilor climatice	

913	Proiecte generice pentru creșterea capacității private de producere și utilizare a energiei verzi, în vederea tranziției către un model energetic sustenabil.	Județul Ilfov	Proiectele vizează sprijinirea companiilor și a altor actori privați în instalarea și utilizarea capacităților de producere a energiei regenerabile — precum sisteme fotovoltaice, eoliene, geotermale sau soluții de stocare și eficiență energetică — pentru reducerea dependenței de energia convențională, scăderea emisiilor de CO_2 și accelerarea tranziției sectorului privat către un model energetic durabil și competitiv. EXEMPLE DE PROIECTE: Instalarea unor sisteme fotovoltaice pentru gospodării izolate, neracordate la rețeaua de energie electrică	22,53,71,405,442,822,835,912,914	5. Creșterea eficienței energetice în sectorul clădirilor la nivel regional.	Portofoliul de proiecte se află în stadii variate de maturitate: unele sunt deja implementate, altele se află în curs de implementare, unele sunt în fază de documentație tehnico-economică (DALI, SF sau PT), iar altele se află la nivel de concept sau fișă de proiect.	€25.000.000,00	- PDD – Prioritate 4 - FM – Program cheie 1, Program cheie 2, Program cheie 3, Program cheie 8, Program cheie 4 - MCE – Componenta energie - Fondul pentru inovare - Tehnologii inovatoare cu emisii nete zero pentru neutralitatea climatică - Life – Subprograme Tranziție energie curată, Atenuare și adaptare la schimbările climatice - Orizont Europa – Misiuni climă - Interreg Europa – Europa mai verde - Interreg Dunărea – Regiune a Dunării mai verde - Contribuția elvețiană - Program eficiență energetică și energie regenerabilă - Granturile SEE & Norvegiene – Domeniu prioritar tranziție verde - Buget local - Alte surse de finanțare (ex. PPP)	UAT-uri din județul Ilfov	2020	2020-2030	OT8. Gestiunea riscurilor și combaterea schimbărilor climatice	
914	Proiecte generice pentru creșterea capacității publice de producere și utilizare a energiei verzi, în vederea tranziției către un model energetic sustenabil.	Județul Ilfov	Proiectele se referă la dezvoltarea și instalarea de capacități publice pentru producerea și utilizarea energiei regenerabile — precum sisteme fotovoltaice, eoliene, geotermale sau soluții de stocare — împreună cu integrarea acestora în infrastructurile și serviciile publice, pentru reducerea consumului de energie convențională, scăderea emisiilor de CO_2 și accelerarea tranziției către un model energetic sustenabil la nivel local. EXEMPLE DE PROIECTE: Construirea de parcuri și câmpuri fotovoltaice Instalarea de panouri fotovoltaice pentru autoconsum (clădiri publice, iluminat public) Înființarea de capacități de producere a energiei din surse regenerabile Integrarea sistemelor de stocare a energiei în infrastructurile existente Utilizarea resurselor geotermale pentru producerea energiei Implementarea sistemelor de energie regenerabilă pentru clădiri publice Dezvoltarea infrastructurii pentru cogenerare din deșeuri Elaborarea strategiilor energetice locale și dezvoltarea infrastructurii aferente	22,53,71,211,405,822,832,836,901,903,904,906	5. Creșterea eficienței energetice în sectorul clădirilor la nivel regional.	Portofoliul de proiecte se află în stadii variate de maturitate: unele sunt deja implementate, altele se află în curs de implementare, unele sunt în fază de documentație tehnico-economică (DALI, SF sau PT), iar altele se află la nivel de concept sau fișă de proiect.	€45.000.000,00	- PDD – Prioritate 4 - AFM - Programul privind instalarea sistemelor de panouri fotovoltaice (...) pentru unități de cult, instituții și autorități publice din sistemul național de asistență socială, precum și entități juridice nonprofit acreditate pentru furnizarea de servicii sociale - FM – Program cheie 1, Program cheie 2, Program cheie 3, Program cheie 8 - MCE – Componenta energie - Fondul pentru inovare - Tehnologii inovatoare cu emisii nete zero pentru neutralitatea climatică - Life – Subprograme Tranziție energie curată, Atenuare și adaptare la schimbările climatice - Orizont Europa – Misiuni climă - Interreg Europa – Europa mai verde - Interreg Dunărea – Regiune a Dunării mai verde - Contribuția elvețiană - Program eficiență energetică și energie regenerabilă - Granturile SEE & Norvegiene – Domeniu prioritar tranziție verde - Inițiativa Urbană Europeană - Buget local - Alte surse de finanțare (ex. PPP)	UAT-uri din județul Ilfov	2020	2020-2030	OT8. Gestiunea riscurilor și combaterea schimbărilor climatice	
915	Proiecte generice pentru creșterea durabilă a performanței, eficienței și atractivității sistemului public de termoficare, inclusiv în vederea reducerii amprentei de CO2.	Județul Ilfov	Proiectele se referă la modernizarea, extinderea și digitalizarea sistemelor de iluminat public și a rețelelor electrice prin tehnologii eficiente energetic, surse de lumină performante, sisteme inteligente de control și infrastructuri electrice optimizate, pentru reducerea consumului și a emisiilor de CO_2, creșterea siguranței și îmbunătățirea rezilienței la schimbările climatice.	30,53,211,405,589,832,836,846,904,906	Nu e cazul	Portofoliul de proiecte se află în stadii variate de maturitate: unele sunt deja implementate, altele se află în curs de implementare, unele sunt în fază de documentație tehnico-economică (DALI, SF sau PT), iar altele se află la nivel de concept sau fișă de proiect.	€50.000.000,00	- PDD – Prioritate 4 - PT - Eficientizarea sistemelor centralizate de alimentare cu energie termică - FM – Program cheie 1, Program cheie 2, Program cheie 3, Program cheie 5 - Fondul pentru inovare - Tehnologii inovatoare cu emisii nete zero pentru neutralitatea climatică - Life – Subprograme Tranziție energie curată, Atenuare și adaptare la schimbările climatice - Orizont Europa – Misiuni climă - Buget local - Alte surse de finanțare (ex. PPP)	UAT-uri din județul Ilfov	2020	2020-2030	OT8. Gestiunea riscurilor și combaterea schimbărilor climatice	
916	Proiecte generice pentru dezvoltarea (prin extindere, modernizare și optimizare) și eficientizarea energetică a sistemului de iluminat public și a rețelelor electrice, inclusiv în scopul reducerii amprentei de CO2 și a rezilienței climatice.	Județul Ilfov	Proiectele vizează modernizarea, extinderea și digitalizarea sistemelor de iluminat public și a rețelelor electrice prin tehnologii eficiente energetic, surse de lumină performante, sisteme inteligente de control și infrastructuri electrice optimizate, pentru reducerea consumului și a emisiilor de CO_2, creșterea siguranței și îmbunătățirea rezilienței la schimbările climatice. EXEMPLE DE PROIECTE: Modernizarea și eficientizarea sistemelor de iluminat public (inclusiv tehnologii LED) Extinderea rețelelor de iluminat public și energie electrică Implementarea sistemelor inteligente de iluminat public Reabilitarea și modernizarea rețelelor electrice de distribuție Îngroparea cablurilor și modernizarea infrastructurii electrice Realizarea și modernizarea infrastructurii de iluminat pentru spații publice și zone de promenadă Lucrări de infrastructură electrică (ex. stații de transformare, îmbunătățiri rețele)	30,31,46,211,521,589,832,903,905,912,914	Nu e cazul	Portofoliul de proiecte se află în stadii variate de maturitate: unele sunt deja implementate, altele se află în curs de implementare, unele sunt în fază de documentație tehnico-economică (DALI, SF sau PT), iar altele se află la nivel de concept sau fișă de proiect.	€35.000.000,00	- PR 2021-2027– Prioritate 7 - AFM - Program creșterea eficienței energetice a infrastructurii de iluminat public - PDD – Prioritate 4 - FM - Program cheie 3 - Buget local - Alte surse de finanțare (ex. PPP, finanțări internaționale pentru soluții inovative de tranziție verde)	UAT-uri din județul Ilfov	2020	2020-2030	OS4. Protejarea mediului ambiant, punerea în valoare a spațiului public, a patrimoniului cultural și a peisajului	
917	Proiecte generice pentru dezvoltarea inițiativelor parteneriale (inclusiv PPP) în domeniile economic, social, de mediu și climă.	Județul Ilfov	Proiectele se referă la dezvoltarea și implementarea de inițiative comune între sectorul public și parteneri privați, comunitari sau instituționali — inclusiv prin parteneriate public–private (PPP) — pentru realizarea unor investiții și intervenții integrate în domeniile economic, social, de mediu și climă, care valorifică expertiza și resursele tuturor actorilor implicați. EXEMPLU DE PROIECT: Parteneriate între autorități publice locale și județene, operatori economici cu capital privat și alte entități interesate, în vederea organizării de evenimente cultural-educative cu impact regional, desfășurate în centre culturale, ansambluri de patrimoniu și spații exterioare special amenajate.	36,208,211,399,678,713,836,838,892,894	3. Consolidarea capacității de reziliență și a competitivității IMM, inclusiv prin acces la structuri moderne de sprijinire a afacerilor.	Portofoliul de proiecte se află în stadii variate de maturitate: unele sunt deja implementate, altele se află în curs de implementare, unele sunt în fază de documentație tehnico-economică (DALI, SF sau PT), iar altele se află la nivel de concept sau fișă de proiect.	€15.000.000,00	- IUE - Facilitatea NEB - Buget local - Alte surse de finanțare (ex., fonduri private)	UAT-uri din județul Ilfov	2020	2020-2030	OS6. Întărirea capacității administrative pentru bună guvernare, servicii publice de calitate și cooperare metropolitană	
918	Proiecte generice pentru dezvoltarea învățământului dual și tehnic, în vederea corelării ofertei educaționale cu cerințele actuale și viitoare ale pieței muncii	Județul Ilfov	Proiectele se referă la extinderea, modernizarea și echiparea programelor, infrastructurilor și parteneriatelor aferente învățământului dual și tehnic, prin colaborarea directă cu mediul economic, pentru a asigura formarea de competențe practice, relevante și adaptate nevoilor prezente și viitoare ale pieței muncii. EXEMPLE DE PROIECTE: Dezvoltarea și modernizarea campusurilor pentru învățământ dual și tehnic Reabilitarea și amenajarea infrastructurii educaționale pentru învățământ profesional și tehnic Modernizarea și extinderea unităților de învățământ tehnologic (inclusiv internate și facilități conexe) Înființarea și dezvoltarea centrelor de învățământ dual și școli de meserii Promovarea învățământului dual și tehnic Dezvoltarea infrastructurii educaționale pentru formare profesională și universitară aplicată	27,29,62,208,520,829,884,886	10. Îmbunătățirea accesului la o infrastructură educațională modernă.	Portofoliul de proiecte se află în diferite stadii de maturitate, de la nivel de concept și fișă de proiect, la elaborarea documentațiilor tehnico-economice (DALI, SF, PT), proceduri de achiziție în curs, proiecte aflate în implementare și lucrări încheiate și finalizate	€10.000.000,00	- PR 2021-2027– Prioritate 6 - PEO – Prioritate 8 - Contribuția elvețiană –Programul privind învățământul dual - Buget local - Alte surse de finanțare (ex. fonduri private, PPP)	UAT-uri din județul Ilfov	2020	2020-2030	OS2. Dezvoltarea capitalului uman în vederea îmbunătățirii ofertei de forță de muncă prin asigurarea accesului cetățenilor la servicii publice de educație, sănătate și asistență socială	
919	Proiecte generice pentru dezvoltarea și modernizarea infrastructurii culturale și a facilităților conexe, în vederea creșterii atractivității produselor și serviciilor culturale.	Județul Ilfov	Proiectele vizează modernizarea, extinderea și echiparea infrastructurilor culturale — precum centre culturale, săli de spectacole, muzee, biblioteci și spații creative — împreună cu dezvoltarea facilităților conexe necesare funcționării acestora, pentru a crește calitatea, diversitatea și atractivitatea produselor și serviciilor culturale oferite comunității. EXEMPLE DE PROIECTE: Construirea, modernizarea și dotarea centrelor culturale și a căminelor culturale Reabilitarea și dotarea infrastructurilor culturale existente Construirea și dezvoltarea bibliotecilor Crearea de centre culturale multifuncționale (incluzând spații expoziționale) Construirea și amenajarea centrelor culturale, educaționale și de evenimente Realizarea de centre de conferințe și expoziții Dezvoltarea infrastructurii pentru spectacole și teatru urban	25,209,610,613,622,770,849,851,855,907,909	11. Protejarea și valorificarea patrimoniului cultural și stimularea dezvoltării infrastructurilor care contribuie la incluziunea socială în comunitate.	Portofoliul de proiecte se află în stadii variate de maturitate: unele sunt deja implementate, altele se află în curs de implementare, unele sunt în fază de documentație tehnico-economică (DALI, SF sau PT), iar altele se află la nivel de concept sau fișă de proiect.	€300.775.000,00	- PR 2021-2027– Prioritate 7 - PIDS – Prioritate 5 - PNCIPS – Subprograme Așezăminte culturale, Săli de cinema, Unități și instituții de învățământ de stat - PNR – Restaurare monumente istorice - Timbrul monumentelor istorice - PNS – Pilon II (Leader) - PCDIF - Prioritate 3 - AFM - Programul privind instalarea sistemelor de panouri fotovoltaice (...) pentru unități de cult - Interreg Europa – Europa mai socială - Interreg Dunărea – Regiune a Dunării mai socială - Inițiativa Urbană Europeană - Facilitatea NEB - Europa creativă - Buget local - Alte surse de finanțare (ex. PPP, Orizont	UAT-uri din județul Ilfov	2020	2020-2030	OS4. Protejarea mediului ambiant, punerea în valoare a spațiului public, a patrimoniului cultural și a peisajului	
920	Proiecte generice pentru gestionarea, protejarea și îngrijirea animalelor vulnerabile din teritoriu	Județul Ilfov	Proiectele vizează implementarea de infrastructuri, servicii și măsuri dedicate capturării responsabile, adăpostirii, îngrijirii, tratamentului și protejării animalelor vulnerabile sau fără stăpân, inclusiv prin programe de sterilizare, microcipare, adopție și educare comunitară, pentru asigurarea bunăstării animalelor și menținerea unui mediu urban sigur și echilibrat. EXEMPLE DE PROIECTE: Construirea și operarea adăposturilor pentru animale (mici și mari) Programe de gestionare și protecție a animalelor fără stăpân Intervenții pentru salvarea și protejarea animalelor sălbatice Implementarea programelor dedicate bunăstării animalelor Aplicarea măsurilor prevăzute de legislația privind gestionarea animalelor comunitare	40,209,211,399,515,613,775,782	11. Protejarea și valorificarea patrimoniului cultural și stimularea dezvoltării infrastructurilor care contribuie la incluziunea socială în comunitate.	Portofoliul de proiecte se află în diferite stadii de maturitate, de la nivel de concept și fișă de proiect, la elaborarea documentațiilor tehnico-economice (DALI, SF, PT), proceduri de achiziție în curs, proiecte aflate în implementare și lucrări încheiate și finalizate	€25.000.000,00	- Buget local - Alte surse de finanțare (ex. fonduri private, PPP, crowdfunding)	UAT-uri din județul Ilfov	2020	2020-2030	OT7. Promovarea incluziunii sociale, a egalității de șanse și a diversității	

921	Proiecte generice pentru îmbunătățirea integrării populației pe piața muncii, cu accent pe categoriile vulnerabile (învățare continuă, consiliere, formare, specializare, reconversie profesională, dobândire de competențe digitale și verzi)	Județul Ilfov	Proiectele urmăresc implementarea de programe integrate de învățare continuă, consiliere profesională, formare, specializare și reconversie, completate de dezvoltarea competențelor digitale și verzi, pentru facilitarea accesului durabil și echitabil al tuturor grupurilor — în special al celor vulnerabile — la oportunități reale de angajare și dezvoltare profesională. EXEMPLE DE PROIECTE: Aplicație tip one stop shop pentru forța de muncă în parteneriat cu agenții economici din oraș Centralizarea ocupațiilor într-o bază de date și organizarea de burse locale ale locurilor de muncă Programe de orientare profesională și consiliere pe piața muncii pentru persoane neocupate sau în risc de excluziune socială	37,62,72,211,399,713,836,838,844,901,903	11. Protejarea și valorificarea patrimoniului cultural și stimularea dezvoltării infrastructurilor care contribuie la incluziunea socială în comunitate.	Portofoliul de proiecte se află în diferite stadii de maturitate, de la nivel de concept și fișă de proiect, la elaborarea documentațiilor tehnico-economice (DALI, SF, PT), proceduri de achiziție în curs, proiecte aflate în implementare și lucrări începute și nefinalizate.	€5.000.000,00	- PR 2021-2027– Prioritate 1 - PEO – Prioritate 1, Prioritate 2, Prioritate 3, Prioritate 4, Prioritate 7, Prioritate 8, Prioritate 9 - PIDS – Prioritate 3, Prioritate 4, Prioritate 7, Prioritate 8, Prioritate 9 - Interreg Europa – Europa mai inteligentă, Europa mai socială - Interreg Dunărea – Regiune a Dunării mai socială - Contribuția elvețiană – Programul de incluziune socială, Programul privind învățământul dual - Granturile SEE & Norvegiene – Domeniu prioritar incluziune socială - Buget local	UAT-uri din județul Ilfov	2020	2020-2030	OS2. Dezvoltarea capitalului uman în vederea îmbunătățirii ofertei de forță de muncă prin asigurarea accesului cetățenilor la servicii publice de educație, sănătate și asistență socială	
922	Proiecte generice pentru implementarea proceselor de planificare teritorială integrată, incluzând dimensiunile strategice și spațiale (inclusiv cadastru și GIS).	Județul Ilfov	Proiectele vizează elaborarea și operaționalizarea instrumentelor integrate de planificare strategică și spațială, prin dezvoltarea și actualizarea documentațiilor de planificare, utilizarea sistemelor GIS și a datelor cadastrale, precum și corelarea acestora cu prioritățile de dezvoltare teritorială pentru o gestionare coerentă și sustenabilă a evoluției localităților. EXEMPLE DE PROIECTE: Dezvoltarea instrumentelor metodologice pentru planificare teritorială și urbană Elaborarea și actualizarea documentațiilor de urbanism (ex. PUG, regulamente) Implementarea și utilizarea sistemelor GIS la nivel local Digitalizarea documentațiilor de amenajare a teritoriului și urbanism Elaborarea strategiilor de dezvoltare locală și teritorială Dezvoltarea și utilizarea bazelor de date cadastrale Implementarea sistemelor integrate pentru gestionarea dezvoltării teritoriale	30,77,211,287,399,521,778,892,894	Nu e cazul	Portofoliul de proiecte se află în stadii variate de maturitate: unele sunt deja implementate, altele se află în curs de implementare, unele sunt în fază de documentație tehnico-economică (DALI, SF sau PT), iar altele se află la nivel de concept sau fișă de proiect.	€30.000.000,00	- PR 2021-2027– Prioritate 2 (pentru partea de digitalizare) - PCIDIF – Prioritate 2 (pentru partea de digitalizare) - IUE - Interreg Europa – Guvernanță regională, Europa mai inteligentă, Europa mai aproape de cetățeni - Buget local - Alte surse de finanțare (ex., Rețelele Urbact)	UAT-uri din județul Ilfov	2020	2020-2030	OS6. Întărirea capacității administrative pentru bună guvernare, servicii publice de calitate și cooperare metropolitană	
923	Proiecte generice pentru transformarea digitală și implementarea soluțiilor inteligente (smart) la nivelul administrațiilor și instituțiilor publice (dotări, procese, servicii publice).	Județul Ilfov	Proiecte care vizează transformarea digitală a administrațiilor și instituțiilor publice prin modernizarea infrastructurii TIC, digitalizarea proceselor administrative și dezvoltarea serviciilor publice electronice, în vederea creșterii eficienței, transparenței și accesibilității serviciilor pentru cetățeni. EXEMPLE DE PROIECTE: Digitalizarea serviciilor publice și implementarea soluțiilor de e-guvernare Modernizarea infrastructurii IT și a sistemelor informatice instituționale Implementarea sistemelor informatice integrate (ex. sănătate, servicii sociale) Dezvoltarea și utilizarea bazelor de date și aplicațiilor GIS Integrarea și interoperabilitatea platformelor digitale publice Implementarea soluțiilor de tip Smart City și smart governance Digitalizarea proceselor administrative și managementul documentelor Dezvoltarea aplicațiilor pentru interacțiunea cu cetățenii Implementarea sistemelor inteligente de transport (ITS) și management al traficului Dezvoltarea sistemelor de informare în timp real și a infrastructurii digitale pentru mobilitate Implementarea sistemelor de monitorizare și analiză a datelor la nivel administrativ	30,75,77,78,404,713,834,836,839,892,894	2. Creșterea nivelului de digitalizare a economiei și administrației publice și adoptarea conceptului de oraș inteligent.	Portofoliul de proiecte se află în stadii variate de maturitate: unele sunt deja implementate, altele se află în curs de implementare, unele sunt în fază de documentație tehnico-economică (DALI, SF sau PT), iar altele se află la nivel de concept sau fișă de proiect.	€150.000.000,00	- PR 2021-2027– Prioritatea 2 - PCIDIF – Prioritatea 2 - Interreg Europa – Europa mai inteligentă - IUE - Buget local - Alte surse de finanțare (ex. Europa Digitală, CEDV, alte programe în funcție de domeniul soluțiilor smart implementate – de ex., PODD pentru mediu și climă, PT pentru siguranță rutieră)	UAT-uri din județul Ilfov	2020	2020-2030	OT9. Dezvoltarea societății prin valorificarea avantajelor digitalizării	
924	Proiecte generice pentru tranziția verde a clădirilor publice (eficiență energetică, energie curată - inclusiv clădiri nZEB și nZEB+).	Județul Ilfov	Proiecte care vizează tranziția verde a clădirilor publice prin măsuri de creștere a eficienței energetice, utilizarea energiei din surse regenerabile și implementarea standardelor nZEB/nZEB+, în vederea reducerii consumului de energie și a emisiilor de carbon. EXEMPLE DE PROIECTE: Creșterea eficienței energetice a clădirilor publice Reabilitarea termică și modernizarea energetică a clădirilor Implementarea sistemelor de gestionare inteligentă a energiei Instalarea sistemelor de energie din surse regenerabile pentru clădiri publice Implementarea măsurilor pentru conformarea la standardele de performanță energetică (nZEB) Renovarea și modernizarea clădirilor publice în vederea reducerii consumului energetic Integrarea soluțiilor de eficiență energetică în clădiri existente și noi	53,211,283,405,774,822,832,842	5. Creșterea eficienței energetice în sectorul clădirilor la nivel regional.	Portofoliul de proiecte se află în stadii variate de maturitate: unele sunt deja implementate, altele se află în curs de implementare, unele sunt în fază de documentație tehnico-economică (DALI, SF sau PT), iar altele se află la nivel de concept sau fișă de proiect.	€100.000.000,00	- PR 2021-2027– Prioritate 3 - AFM - Program creșterea eficienței energetice și gestionarea inteligentă a energiei în clădirile publice, Program instalarea sistemelor de panouri fotovoltaice (...) pentru unități de cult, instituții și autorități publice din sistemul național de asistență socială, precum și entități juridice nonprofit acreditate pentru furnizarea de servicii sociale - Orizont Europa – Misiuni climă - Inițiativa Urbană Europeană - Facilitatea NEB - Fondul pentru inovare - Tehnologii inovatoare cu emisii nete zero pentru neutralitatea climatică - Life – Subprograme Tranziție energie curată, Atenuare și adaptare la schimbările climatice - Interreg Europa – Europa mai verde - Interreg Dunărea – Regiune a Dunării mai verde - Contribuția elvețiană - Program eficiență energetică și energie regenerabilă - Granturile SEE & Norvegiene – Domeniu prioritar tranziție verde - Buget local	UAT-uri din județul Ilfov	2020	2020-2030	OT8. Gestiunea riscurilor și combaterea schimbărilor climatice	
925	Proiecte generice de adoptare a principiilor de parteneriat și transdisciplinaritate în guvernanța locală și în procesele administrative (implicarea factorilor interesați, dezvoltarea colaborărilor interinstituționale, consolidarea cooperării cu parteneri externi)	Județul Ilfov	Proiecte care promovează adoptarea principiilor de parteneriat și transdisciplinaritate în guvernanța locală, prin mecanisme de cooperare și coordonare între administrația publică, instituții, mediul academic, sectorul privat și alte organizații relevante.	29,62,71,76,77,167,742	2. Creșterea nivelului de digitalizare a economiei și administrației publice și adoptarea conceptului de oraș inteligent.	Idee de proiect	€2.000.000,00	- PR 2021-2027- NEB - IUE - Facilitatea NEB - CEDV – Implicarea și participarea cetățenilor - Interreg Europa – Europa mai aproape de cetățeni - Contribuția elvețiană – Programul de implicare civică - Granturile SEE & Novergiene – Domeniu prioritar democrație - Buget local - Alte surse de finanțare (ex., finanțări private)	UAT-uri din județul Ilfov	2020	2020-2030	OS6. Întărirea capacității administrative pentru bună guvernare, servicii publice de calitate și cooperare metropolitană	
926	Proiecte generice pentru stimularea și susținerea economiei sociale, în vederea unei creșteri economice incluzive și a asigurării echitabile a oportunităților de muncă	Județul Ilfov	Proiecte care sprijină dezvoltarea și consolidarea economiei sociale prin înființarea și susținerea entităților de economie socială, în vederea creării de oportunități de muncă pentru persoane din grupuri vulnerabile și a promovării unei creșteri economice incluzive la nivel local. EXEMPLE DE PROIECTE: Înființarea de structuri asociative și elaborarea de strategii de Dezvoltare Locală plasată sub Responsabilitatea Comunității pentru zonele rurale marginalizate din județul Ilfov	40,208,396,456,611,742,841	11. Protejarea și valorificarea patrimoniului cultural și stimularea dezvoltării infrastructurilor care contribuie la incluziunea socială în comunitate.	Idee de proiect	€5.000.000,00	- PIDS – Prioritate 3 - PEO – Prioritate 2, Prioritate 4 - Orizont Europa – Pilon II - Interreg Europa – Europa mai socială - Interreg Dunărea – Regiune a Dunării mai socială - Contribuția elvețiană – Programul de incluziune socială - Granturile SEE & Norvegiene – Domeniu prioritar incluziune socială - Buget local - Alte surse de finanțare	UAT-uri din județul Ilfov	2020	2020-2030	OT7. Promovarea incluziunii sociale, a egalității de șanse și a diversității	
927	Proiecte generice de dezvoltare a activităților specifice domeniilor regionale de specializare inteligentă și sectoarelor STEP	Județul Ilfov	Proiectele se referă la Inițiative pentru dezvoltarea activităților economice din domeniile regionale de specializare inteligentă și sectoarele STEP, în vederea creșterii competitivității și valorificării potențialului regional.	917	1. Consolidarea capacităților în materie de CDI, inclusiv prin preluarea tehnologiilor avansate.	Idee de proiect	€10.000.000,00	- PR 2021-2027– Prioritate 1 - PCDIF – Prioritate 4 - Instrumentul I3 - Buget local - Alte surse de finanțare (ex. fonduri private, alte finanțări care sprijină inovațiile)	UAT-uri din județul Ilfov	2020	2020-2030	OS1. Susținerea unei dezvoltări economice durabile și a antreprenoriatului în vederea creării de locuri de muncă	
928	Proiecte generice pentru facilitarea integrării și participării active a persoanelor imigrante în viața economică, socială, comunitară și culturală	Județul Ilfov	Proiectele cuprind activități și servicii destinate sprijinirii integrării imigranților, prin informare, dezvoltarea competențelor, acces pe piața muncii și implicare în comunitate.	37,118,209,596,610,611,900,902,909,911	11. Protejarea și valorificarea patrimoniului cultural și stimularea dezvoltării infrastructurilor care contribuie la incluziunea socială în comunitate.	Idee de proiect	€2.000.000,00	- PIDS – Prioritate 8 - PEO – Prioritate 3 - PS – Prioritate 1 - Interreg Europa – Europa mai socială - Interreg Dunărea – Regiune a Dunării mai socială - Contribuția elvețiană – Programul de incluziune socială - Granturile SEE & Norvegiene – Domeniu prioritar incluziune socială, Domeniu prioritar drepturile omului - CEDV – Programele Egalitate, drepturi și egalitate de gen - Inițiativa Urbană Europeană - Facilitatea NEB - Buget local - Alte surse de finanțare (ex. PPP, alte	UAT-uri din județul Ilfov	2020	2020-2030	OT7. Promovarea incluziunii sociale, a egalității de șanse și a diversității	

929	Proiecte generice pentru tranziția verde a clădirilor rezidențiale (eficiență energetică, energie curată – inclusiv clădiri nZEB și nZEB+)	Județul Ilfov	Proiecte se referă eficientizarea energetică a blocurilor și locuințelor rezidențiale din județul Ilfov, prin lucrări de anvelopare, modernizarea sistemelor de încălzire/răcire, instalarea de panouri fotovoltaice, pompe de căldură, sisteme inteligente de management al energiei și audituri energetice EXEMPLE DE PROIECTE: Anvelopparea termică a locuințelor populației Eficientizare energetică a blocurilor de locuinței: Programe care să generalizeze utilizarea gazului metan, curentului electric și a energiei solare pentru încălzirea locuințelor	405,566,568,766,822,842,912,914,922,924	5. Creșterea eficienței energetice în sectorul clădirilor la nivel regional.	Portofoliul de proiecte se află în stadii variate de maturitate: unele sunt deja implementate, altele se află în curs de implementare, unele sunt în fază de documentație tehnico-economică (DALI, SF sau PT), iar altele se află la nivel de concept sau fișă de proiect.	€45.000.000,00	- PR 2021-2027– Prioritate 3 - Orizont Europa – Misiuni climă - Inițiativa Urbană Europeană - Facilitatea NEB - Fondul pentru inovare - Tehnologii inovatoare cu emisii nete zero pentru neutralitatea climatică - Life – Subprograme Tranziție energie curată, Atenuare și adaptare la schimbările climatice - Interreg Europa – Europa mai verde - Interreg Dunărea – Regiune a Dunării mai verde - Contribuția elvețiană - Program eficiență energetică și energie regenerabilă - Granturile SEE & Norvegiene – Domeniu prioritar tranziție verde - Buget local - Alte surse de finanțare	UAT-uri din județul Ilfov	2020	2020-2030	OT8. Gestiunea riscurilor și combaterea schimbărilor climatice	
930	Proiecte generice pentru tranziția verde a altor tipuri de clădiri – ex. private (eficiență energetică, energie curată – inclusiv clădiri nZEB și nZEB+)	Județul Ilfov	Proiectele se referă la modernizarea energetică a clădirilor private – spații comerciale, clădiri de servicii, sedii de IMM-uri sau alte structuri – prin lucrări de eficiență energetică, instalarea de energie regenerabilă, modernizarea iluminatului, implementarea sistemelor de monitorizare inteligentă și transformarea spațiilor în clădiri nZEB sau nZEB+.	26,41,45,53,83,405,901,903,912,914,922,924	5. Creșterea eficienței energetice în sectorul clădirilor la nivel regional.	Portofoliul de proiecte se află în stadii variate de maturitate: unele sunt deja implementate, altele se află în curs de implementare, unele sunt în fază de documentație tehnico-economică (DALI, SF sau PT), iar altele se află la nivel de concept sau fișă de proiect.	€25.000.000,00	- Fondul pentru inovare - Tehnologii inovatoare cu emisii nete zero pentru neutralitatea climatică - Life – Subprograme Tranziție energie curată, Atenuare și adaptare la schimbările climatice - Interreg Europa – Europa mai verde - Interreg Dunărea – Regiune a Dunării mai verde - Contribuția elvețiană - Program eficiență energetică și energie regenerabilă - Granturile SEE & Norvegiene – Domeniu prioritar tranziție verde - Alte surse de finanțare (ex. finanțare privată)	UAT-uri din județul Ilfov	2020	2020-2030	OT8. Gestiunea riscurilor și combaterea schimbărilor climatice	
							€17.967.446.882,83						

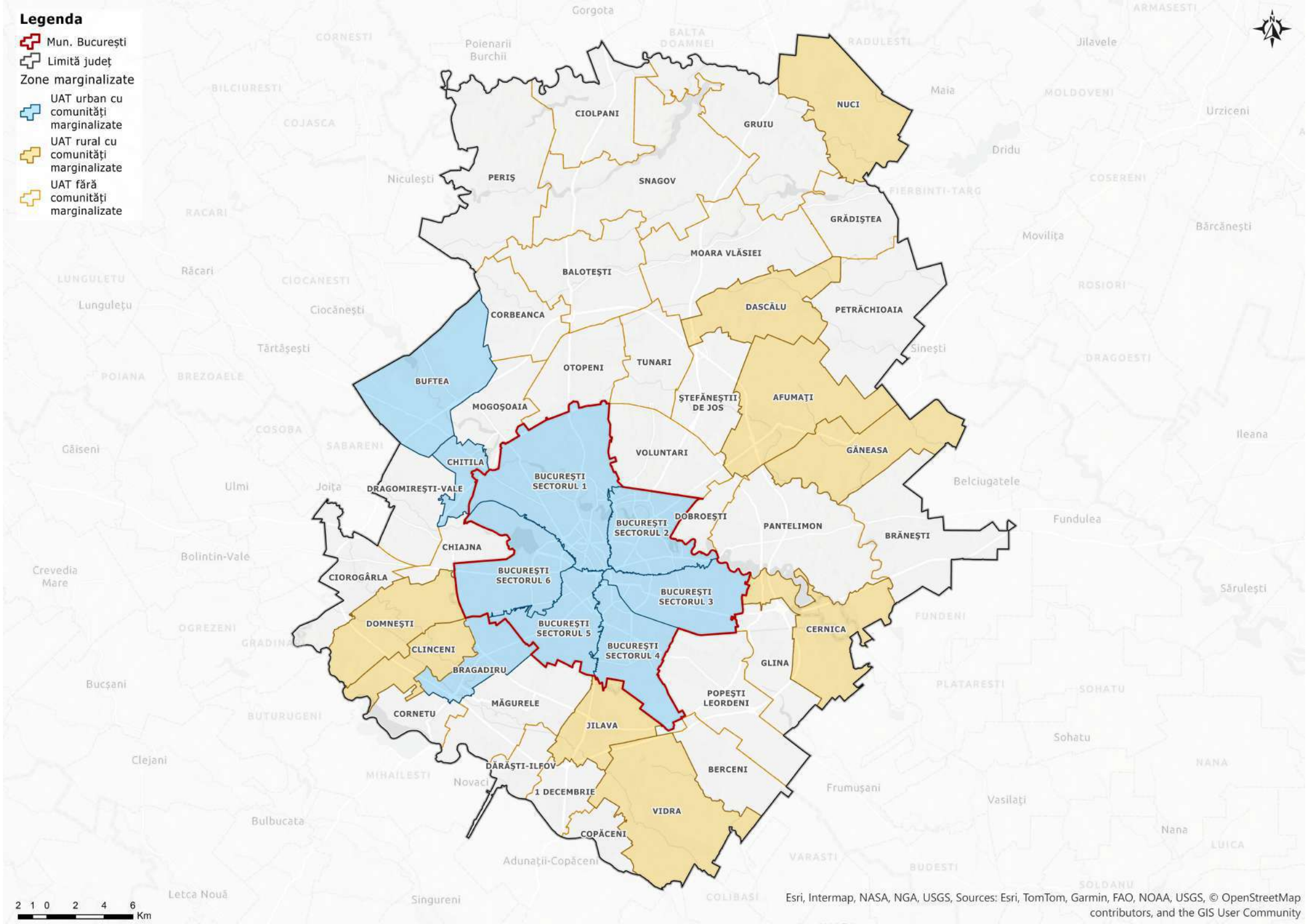
Legenda
Mun. București
Limită județ
Zone marginalizate
UAT urban cu comunități marginalizate
UAT rural cu comunități marginalizate
UAT fără comunități marginalizate
CIOLPANI
GRUIU
NUCI
PERIȘ
SNAGOV
GRĂDIȘTEA
MOARA VLĂSIEI
BALOTEȘTI
CORBEANCA
DASCĂLU
PETRĂCHIOAIA
OTOPENI
TUNARI
BUFTEA
ȘTEFĂNEȘTII DE JOS
AFUMAȚI
MOGOȘOAIA
VOLUNTARI
GĂNEASA
CHITILA
BUCUREȘTI SECTORUL 1
DRAGOMIREȘTI-VALE
DOBROEȘTI
BUCUREȘTI SECTORUL 2
PANTELIMON
BRĂNEȘTI
CHIAJNA
BUCUREȘTI SECTORUL 6
CIOROGÂRLA
BUCUREȘTI SECTORUL 3
DOMNEȘTI
BUCUREȘTI SECTORUL 5
CERNICA
CLINCENI
BUCUREȘTI SECTORUL 4
GLINA
BRAGADIRU
POPEȘTI LEORDENI
MĂGURELE
CORNETU
JILAVA
BERCENI
DĂRĂȘTI-ILFOV
1 DECEMBRIE
VIDRA
COPĂCENI
Gorgota
Poienarii Burchii
Jilavele
Maia
Urziceni
Dridu
Niculești
Moviliță
Bărcănești
Răcari
Lunguleț
Ciocănești
Tărtășești
Sinești
Găiseni
Ileana
Ulmi
Joița
Belciugatele
Fundulea
Bolintin-Vale
Crevedia Mare
Sărulești
Bucșani
Clejani
Sohatu
Novaci
Frumușani
Vasilați
Nana
Bulbucata
Adunații-Copăceni
Letca Nouă
Singureni
2 1 0 2 4 6 Km
Esri, Intermap, NASA, NGA, USGS, Sources: Esri, TomTom, Garmin, FAO, NOAA, USGS, © OpenStreetMap contributors, and the GIS User Community

AFUMATI

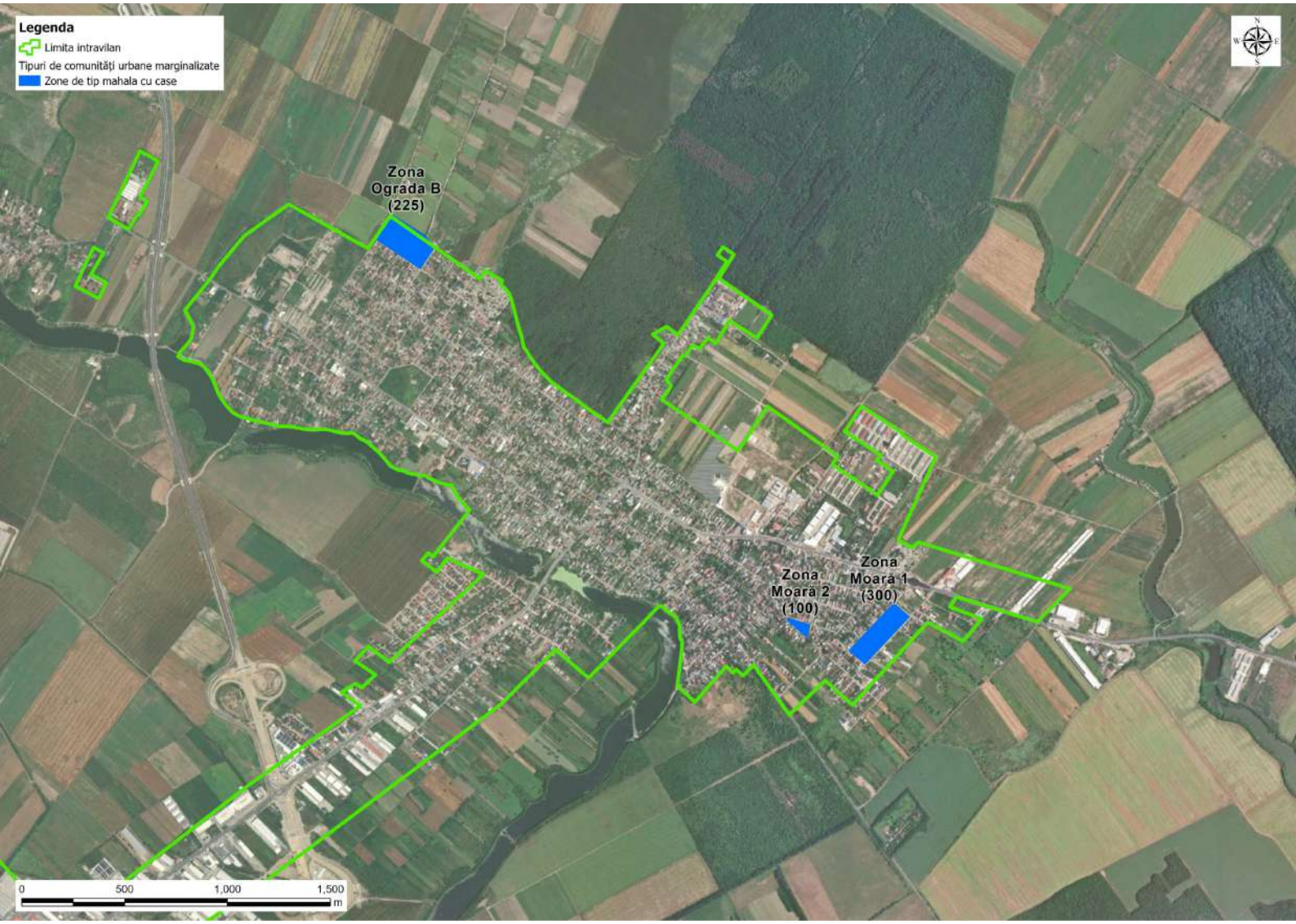
Legenda
Limita intravilan
Tipuri de comunități urbane marginalizate
Zone de tip mahala cu case
Zona Ograda B (225)
Zona Moară 2 (100)
Zona Moară 1 (300)
0
500
1,000
1,500
m

Denumirea localității COMUNA AFUMAȚI

Județul ILFOV

DUMANICA GABRIEL Semnat digital de DUMANICA GABRIEL Data: 2025.12.05 12:37:36 +02'00'

Comunități rurale marginalizate

- Fișă zonă marginalizată –

Zona marginalizată |1| (*notată pe hartă și în tabelul Q3 din Fișă comună cu codul* |1|)

A. Reprezentanți autoritate locală

Nume zonă sau denumire recunoscută la nivel local	**ZONA OGRADA B**
Numele satului/satelor de care aparține zona	**AFUMAȚI**
Delimitarea zonei	Numele străzilor sau reperele care o delimitează **Str. Fermei- str. Belșugului-str. Motrului**
Tip zonă	1. comunitate de romi (indiferent de etnia declarată la recensământ) **DA** 2. comunitate de venetici 3. alt tip și anume……..
Istoricul zonei	Din ce an există această zonă marginalizată? 1. Înainte de 1990 **DA** 2. După 1990, aproximativ anul |___|___||___|___| Cum s-a format comunitatea și cum a ajuns în situația de astăzi? Potrivit unei teorii, originea numelui „Afumaţi”, își are sorgintea de la „cetele de rromi ce îşi aşezau taberele în zona şi foloseau cazane din fontă pentru a pregăti mâncarea, fumul fiind vizibil de la distanţe îndelungate („afumaţi”). La data de 25 martie 1990, în Afumaţi (Ilfov) s-a constituit organizatoric Partidul Progresist al Romilor, cu sediul în Bucureşti. Conform recensamântului din 2021-2022, populatia de rromi din judetul Ilfov este de aproximativ 15634 de oameni dintr-un total de aproximativ 388.738 mii de locuitori. Din punct de vedere geografic, populatia este distribuita inegal în localitățile care compun judetul.

Official Use Only

	Aproximativ 75% din populaþia de romi este grupata în 10 localitați, în special din totalul de 40 aflate pe suprafața judetului, respectiv în localitatile Jilava, Cernica, Glina, Stefanesti, Pantelimon, Vidra, Ganeasa, Voluntari, Buftea, 1 Decembrie si Afumati, care au populatii mai consistente de romi și variaza de la 4% la 22% din totalul populatiei locale. În localitatea Afumați, potrivit datelor furnizate în cadrul recensamântului din 2021-2022, populatia de romi a fost de 421 de oameni dintr-un total de 8748 de locuitori, reprezentând 4,81% din populația totală. De-a lungul timpului, populația romă din cadrul comunei Afumați s-a extins și este intr-o continuă expansiune, fiind locuitori ai caror generații își au radăcinile în acest teritoriu.
Zona în care se află comunitatea este:	1. intravilan, în centrul satului 2. intravilan, la periferia satului **DA** 3. extravilan
Pentru codul 2 sau 3 **Aproximativ care este distanța de la zonă până la ...?**	a. primărie 2 km sau 30 min de mers pe jos b. școală 1 km sau 15 min de mers pe jos c. dispensar 1,5 km sau 20 min de mers pe jos d. cel mai apropiat magazin alimentar 2 km sau 30 min de mers pe jos
Pentru codul 2 sau 3 **Din ce este făcut drumul care leagă zona de sat?**	1. Pământ 4. Amestecat, peste 50% pământ 2. Pietriș 5. Amestecat, peste 50% pietriș 3. Asfalt **X** 6. Amestecat, peste 50% asfalt
Dar, în zonă, ce fel de drumuri se întâlnesc cel mai des?	1. de pământ **X** 2. pietruite 3. Asfaltate **X**
Bariere geografice	Există bariere geografice (obstacole fizice naturale/ construite de om sau de altă natură) care împiedică locuitorii zonei marginalizate să ajungă pe cel mai scurt drum în centrul comunei/ separă zona de restul comunei? 1. Da 2. Nu **X** Care sunt aceste bariere? Râu, cale ferată, gard, râpă, deal, vale, pădure, groapă de gunoi, stație de epurare etc. ....

Official Use Only

Populația zonei marginalizate: Estimare număr de locuitori	225
Estimare număr de gospodării	30
Estimare număr persoane fără acte de identitate (CNP)	|___|___|___|
Populația de etnie romă	Estimare număr 225
Profilul populației din zonă	Populație se mută des? **NU** Sunt mai mulți tineri sau mai mulți vârstnici? **TINERI** Există mulți copii în zonă? **DA**
Veniturile populației din zonă:	Cu ce se ocupă oamenii din zonă? Fără ocupație clar definită, cerșetorie, colectarea si înstrăinarea de metale (fiare), asistați sociali. Care sunt principalele surse de venit? Ajutor de urgenta acordat de UAT, indemnizații/alocații copii
Beneficii sociale acordate populației din zona marginalizată	2 Număr beneficiari de VMG 2 Număr beneficiari de ASF (alocații de susținere și indemnizații familiale) |___|___|___| Număr beneficiari de ajutoare pentru încălzirea locuinței |___|___|___| Număr dosare acordare de ajutoare persoanelor cu nevoi speciale, inclusiv persoane cu handicap |___|___|___| Număr dosare privind protecția copilului
Relațiile comunitare	Cum se raportează localnicii comunei la rezidenții acestei zone? Se poartă la fel ca și cu ceilalți? Îi evită? Nu au încredere în ei? Romii din această zonă sunt percepuți adesea prin stereotipuri negative, iar interacțiunea zilnică cu populația majoritară este redusă. Uneori relațiile sunt de cooperare (în muncă, comerț, activități agricole, etc.), dar adesea coexistă cu bariere culturale și economice.

Official Use Only

	Localnicii comunei Afumați manifestă neîncredere în populația romă nefiind percepuți ca și contribuitori la bunăstarea comunității, deoarece deseori procesul de integrare în piata muncii eșuează. Locuitorii tind să aibă atitudini rezervate, mai ales față de căsătorii mixte români-romi, prietenii apropiate sau locuire comună/în vecinătate. Există un lider formal sau informal în comunitate? **DA**
În zonă există probleme legate de criminalitate și ordine publică?	1. Da **X** 2. Nu Dacă Da, ce tip de infracționalitate predomină (furturi, certuri, scandaluri, bețiii, bătăi, violență domestică etc.)? În zona Ogrăzii B ca tip de infracționalitate predomină furtul, vandalismul, distrugerea, violența și atingeri aduse măsurilor de mediu.
Zona este în cea mai mare parte...	1. de blocuri 2. de case din cărămidă/ beton 3. case din chirpici/ paiantă **X** 4. de locuințe improvizate (din cartoane, table etc.) 5. altă situație și anume .....

Locuințe: Număr total de locuințe în zonă, din care:	30
- în proprietate privată	30
- în proprietatea primăriei	|___|___|___| locuințe goale și |___|___|___| închiriate rezidenților din zonă *Dacă există locuințe în proprietatea primăriei închiriate populației,* În ultimii 5 ani, au existat cazuri de familii care au fost evacuate din locuințe? Pentru ce motiv? ***DA, ocupare fara formă juridică***
Forma de proprietate asupra locuinței care predomină în zonă	Care este forma de proprietate a terenului cel mai des întâlnită în comunitatea marginalizată (proprietate personală sau a unei rude, închiriat de la primărie, închiriat de la o persoană/firmă, ocupat fără orice formă juridică, concesionat de la primărie, persoană sau firmă privată)? **Proprietate personală sau a unei rude/ ocupat fără orice formă juridică**

Official Use Only

Estimare număr gospodării care nu au acte de proprietate asupra locuinței/terenului	|___|___|___|
În ce stare sunt locuințele din zonă?	1. oricând ar putea să se dărâme 2. deteriorate, ar necesita consolidare **X** 3. rezistente, dar neîngrijite 4. rezistente și îngrijite
Aglomerare	În zonă, locuințele sunt supraaglomerate? DA
Sistemul de alimentare cu apă Număr locuințe cu ...	**7** apă curentă în locuință din rețea publică **16** apă curentă în locuință din sistem propriu **7** apă curentă în afara locuinței din rețea publică |___|___| ... apă curentă în afara locuinței din sistem propriu
Sistemul de canalizare	**7** Număr de locuințe conectate la rețeaua publică de canalizare **23** Număr de locuințe conectate la un sistem propriu de canalizare
Baie	**7** Număr locuințe cu baie proprie în locuință
Energie electrică	**30** Număr locuințe conectate la sistemul de energie electrică
Iluminat public	În zonă există iluminat public? 1. Da **X** 2. Nu
Ridicare gunoi	Zona are acces la serviciile de ridicare și transport a gunoiului menajer? 1. Da **X** 2. Nu
Riscuri de mediu	Zona este inundabilă? Dacă da, în ultimii 5 ani s-a produs o inundație sau viitură? **NU** Comunitatea se află în apropierea unei gropi/ depozit de gunoi? Se acumulează gunoi menajer și deșeuri de altă natură în jurul gospodărilor? **DA, în jurul gospodăriilor sunt zone cu acumulrări însemnate de deșeuri.** Comunitatea se află într-o zonă cu alunecări de teren sau orice alte riscuri de mediu? **Ograda B, Nu se afla in zona de alunecari de teren dar este situata intr- o zona cu risc ridicat de mediu.**
Principalele probleme din zonă	PB1. Furt
	PB2. Vandalism
	PB3. Acumulari de deseuri
Intervenții în zonă	În ultimii 5 ani, cum s-au implicat autoritățile locale în rezolvarea acestor probleme?

Official Use Only

	Colectarea deșeurilor, reparații, intervenția politiei locale, campanii ecologice, strategii de incluziune. Primăria a dezvoltat proiecte educaționale și măsuri pentru a asigura accesul egal la resurse și oportunități pentru toți locuitorii, indiferent de sex, vârstă, etnie sau alte caracteristici personale. Dar vreo altă organizație guvernamentală sau neguvernamentală? **Organizații de voluntariat care dezvoltă campanii ecologice.**

Official Use Only

B. Reprezentanți comunitate marginalizată

Discuție cu locuitorii zonei marginalizate pe următoarele teme:

- **Istoricul zonei**

De când există această zonă, cine locuiește aici (tineri, bătrâni, copii), de cât timp locuiesc aici etc.

Comunitatea de romi este situată la periferia satului, iar familiile stabilite în acestă zonă sunt localizate de mai multe generații.

Familii formate din toate categoriile de vârstă, cu o proporție mai mare a tinerilor. În zonă sunt identificați mulți copii.

.

- **Locuire**

Forma de proprietate asupra locuinței/ terenului: cele 30 de gospodării ocupă terenurile fără formă juridică, fiind proprietate personală sau a unei rude/ocupat fără orice formă juridică.

Starea locuințelor: case din chirpici/ paiantă

Condiții de locuire, aglomerare etc.: toate gospodăriile sunt în condiții de supraaglomerare

Casele sunt deteriorate și necesită consolidare. În cele 30 de gospodării identificate trăiesc aproximativ 225 de persoane

- **Infrastructură (străzi, apă, canalizare, energie electrică)**

Străzi asfaltate care leagă zona gospodăriilor de sat, cu drumuri de pământ în interiorul comunității.

Apă: 7 gospodării cu apă curentă în locuință din rețea publică,

16 apă curentă în locuință din sistem propriu,

7 apă curentă în afara locuinței din rețea publică

Canalizare: 7 locuințe conectate la rețeaua publică de canalizare,

23 locuințe conectate la un sistem propriu de canalizare

Energie electrică: 30 locuințe conectate la sistemul de energie electrică

- **Ocupare și obținerea veniturilor**

Surse de trai formale/ informale: Fara ocupatie, muzica (lăutarie) cersetorie, colectarea si înstrăinarea de metale (fiare), uneori comerț cu bunuri fară sursă de proveniență declarate.

Pensii sau alte beneficii sociale: Ajutor de urgenta acordat de UAT, indemnizații/alocații copii, asistați sociali

Official Use Only

De ce nu găsesc de lucru?

Nivel de sarăcie constituie un impediment în accederea la educație, fapt ce conduce la lipsa obținerii unei calificării. Uneori lucrează desfăsoară activități sezoniere în agricultura, sub forma muncii la zilieri (activitate ,,la negru", nedeclarată fiscal).

- **Accesul la servicii publice**

Iluminat public: locuințele beneficiază de iluminat public stradal.

Transport public: Stațiile autobuzelor care tranzitează localitatea sunt situate la o distantă de aproximativ 1, 5-2 km de zona marginalizată.

Primăria la 2 km sau 30 min de mers pe jos

Școală la 1 km sau 15 min de mers pe jos

Grădiniță la 1 km sau 15 min de mers pe jos

Farmacie la 1,5 km sau 20 min de mers pe jos

Dispensar la 1,5 km sau 20 min de mers pe jos.

Magazine la 2 km sau 30 min de mers pe jos

Serviciile de ridicare și transport a gunoiului menajer: există servicii în zonă.

- Criminalitate și ordine publică
  In cadrul comunității au loc in mod frecvent certuri, violență domestică, distrugerea bunurilor publice.

- Relații comunitare (cum interacționează cu ceilalți locuitori din comună, dacă se simt izolați, dacă ceilalți îi evită sau ocolesc zona lor).

Mulți romi se confruntă cu discriminare în procesul obținerii unui un loc de muncă.

Sunt cazuri în care copiii nu sunt integrați în grupurile de elevi din cauza ingienei precare, a modului de a vorbi sau de a se comporta. Uneori, copiii ce provin din astfel de medii au un nivel crescut de agresivitate fizică/verbală.

Localnicii comunei Afumați manifesta neincredere în populația romă, nu sunt usor de integrat. În cadrul evenimentelor socio-culturale desfășurate pe raza localității (1 Iunie, zilele comunei etc.) deseori sunt evitați în urma unor bariere atât comportamentale cât și de viziune.

O parte semnificativă a copiilor romi **nu finalizează școala**, din motive precum:

- sărăcie (familiile nu își permit rechizite sau transport),
- lipsa sprijinului educațional
- excluderea sau discriminarea din partea colegilor/profesorilor.

Official Use Only

C. Fișă de observație

Poze din zona marginalizată.





Official Use Only



Official Use Only





Official Use Only



Official Use Only



Pe baza observației directe pe teren, completați în tabelul de mai jos, dacă există în zona marginalizată...?

a. garduri rupte	X 1. Da	2. Nu
b. acoperișuri de proastă calitate	X 1. Da	2. Nu
c. multe case deteriorate	X 1. Da	2. Nu
d. mulți copii pe stradă	1. Da	X 2. Nu
e. copii dezbrăcați	1. Da	X 2. Nu
f. gunoaie/ mizerie	X 1. Da	2. Nu
g. pături/ covoare pe garduri	X 1. Da	2. Nu
h. drumuri în mare parte din pământ	1. Da	X 2. Nu
i. drumuri în mare parte pietruite	1. Da	X 2. Nu
j. drumuri în mare parte asfaltate	X 1. Da	2. Nu

Official Use Only

Comunități rurale marginalizate

- Fișă comună -

DUMANICA GABRIEL Semnat digital de DUMANICA GABRIEL Data: 2025.12.05 12:37:02 +02'00'

Denumirea localității: COMUNA AFUMAȚI

Județul ILFOV

Nume şi prenume ALEXANDRA CONSSTANTIN

Instituţie PRIMĂRIA AFUMAȚI

Departament FONDURI EUROPENE

Funcţie INSPECTOR

Telefon 0720667192

Email fonduri@primariaafumati.ro

Tip localitate (din baza de date) 1. cu zone marginalizate- **DA** 2. fără zone marginalizate

Data completării Octombrie 2025

1. Introducere

La nivelul Primăriei Afumați prin Dispoziția primarului comunei Afumați a fost organizată o echipă de implementare a proiectelor care gestionează și monitorizează rezultate, raportări tehnice și financiare pe întreaga perioada de derulare a implementării proiectelor în condiții adecvate .

În scopul colectării și centralizării informațiilor necesare elaborării prezentei situații, echipa de proiecte, a realizat cercetări de teren în zona marginalizată purtând discuții cu locuitorii de etnie rromă, cu vecinii acestora cat și cu profesori din cadrul școlilor din comună. De asemenea, au fost efectuate fotografii, analizate situații socio-economice ce au fost ulterior comparate și completate cu date deținute în cadrul compartimentelor Asistență Socială, Registru Agricol, Monitorizare din cadrul UAT Afumați cât și cu cele deținute de către societatea Apă-Canal din localitate.

2. Zonele marginalizate

Q1. În localitatea dvs. există zone marginalizate (cu populație săracă cu nivel redus de educație, cu acces redus la infrastructură, condiții de locuire precare etc.)?

1. Da **X** 2. Nu

Dacă Da,

Q1a. Câte astfel de zone există? **2**

Official Use Only



Q2. Zonele marginalizate identificate pe baza datelor

În tabelul de mai jos se regăsesc zonele marginalizate identificate pe baza datelor de la recensământ și a altor indicatori statistici. Pentru fiecare zonă, vă rugăm să identificați delimitarea geografică cu ajutorul sectorului de recensământ și să ne spuneți dacă este marginalizată sau nu.

Denumire sat	**Sector de recensământ**	**Populație totală în localitate**	**Populație romi în sector**	**Zonă validată de către autoritățile locale**	
Afumati	2021-2022	8748	625	1. Da X	2. Nu

Q3. Zonele marginalizate validate și identificate de către autoritățile locale

Official Use Only

În tabelul de mai jos se trec zonele marginalizate validate de către autoritățile locale și altele identificate, în cazul în care există.

Cod zonă	Sat	Delimitare geografică	Denumire	Sector recensământ*
Zona 1	**Afumati**	**Str. Belșugului-Fermei-Motrului**	**Ograda B**	
Zona 2	**Afumati**	**Str. Pinului-Caisului-Stejarului**	**Ograda C**	
Zona 3				
....				
....				
....				
....				
.....				

**vezi tabelul de mai sus, pentru zonele identificate în baza de date*

Vă rugăm să marcați pe hartă fiecare zonă marginalizată, folosind codurile de la 1 la n din tabelul Q3.

Pentru fiecare zonă se va completa câte o Fișă zonă marginalizată.

Official Use Only

Denumirea localității COMUNA AFUMAȚI

Județul ILFOV

DUMANICA GABRIEL
Semnat digital de DUMANICA GABRIEL
Data: 2025.12.05 12:37:55 +02'00'

Comunități rurale marginalizate

- Fișă zonă marginalizată –

Zona marginalizată 2 (*notată pe hartă și în tabelul Q3 din Fișă comună cu codul 2*)

A. Reprezentanți autoritate locală

Nume zonă sau denumire recunoscută la nivel local	**ZONA MOARĂ**
Numele satului/satelor de care aparține zona	**AFUMAȚI**
Delimitarea zonei	Numele străzilor sau reperele care o delimitează **Str. Pinului, Stejarului, Caisului**
Tip zonă	1. comunitate de romi (indiferent de etnia declarată la recensământ) **DA** 2. comunitate de venetici 3. alt tip și anume.....
Istoricul zonei	Din ce an există această zonă marginalizată? 1. Înainte de 1990 **DA** 2. După 1990, aproximativ anul |__|__||__|__| Cum s-a format comunitatea și cum a ajuns în situația de astăzi? Potrivit unei teorii, originea numelui „Afumaţi", își are sorgintea de la „cetele de rromi ce îşi aşezau taberele în zona şi foloseau cazane din fontă pentru a pregăti mâncarea, fumul fiind vizibil de la distanţe îndelungate („afumaţi"). La data de 25 martie 1990, în Afumaţi (Ilfov) s-a constituit organizatoric Partidul Progresist al Romilor, cu sediul în Bucureşti. Conform recensamântului din 2021-2022, populatia de rromi din judetul Ilfov este de aproximativ 15634 de oameni dintr-un total de aproximativ 388.738 mii de locuitori. Din punct de vedere geografic, populatia este distribuita inegal în localitățile care compun judetul. Aproximativ 75% din populaþia de romi este grupata în 10 localitați, în special din totalul de 40 aflate pe suprafața judetului, respectiv în localitatile Jilava, Cernica, Glina, Stefanesti, Pantelimon, Vidra, Ganeasa, Voluntari, Buftea, 1 Decembrie si Afumati, care au populatii mai consistente de rromi și variaza de la 4% la 22% din totalul populatiei locale.

Official Use Only

	În localitatea Afumați, potrivit datelor furnizate în cadrul recensamântului din 2021-2022, populatia de rromi a fost de 421 de oameni dintr-un total de 8748 de locuitori, reprezentând 4,81% din populația totală.
Zona în care se află comunitatea este:	1. intravilan, în centrul satului 2. intravilan, la periferia satului **DA** 3. extravilan
Pentru codul 2 sau 3 **Aproximativ care este distanța de la zonă până la ...?**	a. primărie 2 km sau 30 min de mers pe jos b. școală 1 km sau 15 min de mers pe jos c. dispensar 1,5 km sau 20 min de mers pe jos d. cel mai apropiat magazin alimentar 2 km sau 30 min de mers pe jos
Pentru codul 2 sau 3 **Din ce este făcut drumul care leagă zona de sat?**	1. Pământ 4. Amestecat, peste 50% pământ 2. Pietriș 5. Amestecat, peste 50% pietriș 3. Asfalt **X** 6. Amestecat, peste 50% asfalt
Dar, în zonă, ce fel de drumuri se întâlnesc cel mai des?	1. de pământ **X** 2. pietruite 3. Asfaltate **X**
Bariere geografice	Există bariere geografice (obstacole fizice naturale/ construite de om sau de altă natură) care împiedică locuitorii zonei marginalizate să ajungă pe cel mai scurt drum în centrul comunei/ separă zona de restul comunei? 1. Da 2. Nu **X** Care sunt aceste bariere? Râu, cale ferată, gard, râpă, deal, vale, pădure, groapă de gunoi, stație de epurare etc. .....
Populația zonei marginalizate: Estimare număr de locuitori	400
Estimare număr de gospodării	105
Estimare număr persoane fără acte de identitate (CNP)	|__|__|__|
Populația de etnie romă	Estimare număr 400
Profilul populației din zonă	Populație se mută des? **NU** Sunt mai mulți tineri sau mai mulți vârstnici? **TINERI** Există mulți copii în zonă?**DA**
Veniturile populației din zonă:	Cu ce se ocupă oamenii din zonă? Fara ocupatie clar definită, cerșetorie, colectarea si înstrăinarea de metale (fiare), comerț Care sunt principalele surse de venit? Ajutor de urgenta acordat de UAT, indemnizații/alocații copii, comerț
Beneficii sociale acordate populației din zona marginalizată	2 Număr beneficiari de VMG 2 Număr beneficiari de ASF (alocații de susținere și indemnizații familiale)

Official Use Only

(dosare în plată în mai 2015 sau în iarna 2014)	|__|__|__| Număr beneficiari de ajutoare pentru încălzirea locuinței |__|__|__| Număr dosare acordare de ajutoare persoanelor cu nevoi speciale, inclusiv persoane cu handicap |__|__|__| Număr dosare privind protecția copilului
Relațiile comunitare	Cum se raportează localnicii comunei la rezidenții acestei zone? Se poartă la fel ca și cu ceilalți? Îi evită? Nu au încredere în ei? Romii din această zonă sunt percepuți adesea prin stereotipuri negative, iar interacțiunea zilnică cu populația majoritară este redusă. Uneori relațiile sunt de cooperare (în muncă, comerț, activități agricole, etc.), dar adesea coexistă cu bariere culturale și economice. Localnicii comunei Afumați manifestă neîncredere în populația romă nefiind percepuți ca și contribuitori la bunăstarea comunității, deoarece deseori procesul de integrare în piața muncii eșuează. Locuitorii tind să aibă atitudini rezervate, mai ales față de căsătorii mixte români-romi, prietenii apropiate sau locuire comună/în vecinătate. Există un lider formal sau informal în comunitate? **DA**
În zonă există probleme legate de criminalitate și ordine publică?	1. Da X 2. Nu Dacă Da, ce tip de infracționalitate predomină (furturi, certuri, scandaluri, bețiii, bătăi, violență domestică etc.)? În Zona Moară ca tipuri de infracționalitate predomină furtul, vandalismul, distrugerea, violența și atingeri aduse măsurilor de mediu.
Zona este în cea mai mare parte...	1. de blocuri 2. de case din cărămidă/ beton **X** 3. case din chirpici/ paiantă **X** 4. de locuințe improvizate (din cartoane, table etc.) 5. altă situație și anume .....

Locuințe: Număr total de locuințe în zonă, din care:	105
- în proprietate privată	105
- în proprietatea primăriei	|__|__|__| locuințe goale și |__|__|__| închiriate rezidenților din zonă *Dacă există locuințe în proprietatea primăriei închiriate populației,* În ultimii 5 ani, au existat cazuri de familii care au fost evacuate din locuințe? Pentru ce motiv?

Official Use Only

	DA, ocupare fara formă juridică
Forma de proprietate asupra locuinței care predomină în zonă	Care este forma de proprietate a terenului cel mai des întâlnită în comunitatea marginalizată (proprietate personală sau a unei rude, închiriat de la primărie, închiriat de la o persoană/firmă, ocupat fără orice formă juridică, concesionat de la primărie, persoană sau firmă privată)? **Proprietate personală sau a unei rude/ ocupat fără orice formă juridică**
Estimare număr gospodării care nu au acte de proprietate asupra locuinței/terenului	|__|__|__|
În ce stare sunt locuințele din zonă?	1. oricând ar putea să se dărâme 2. deteriorate, ar necesita consolidare **X** 3. rezistente, dar neîngrijite **X** 4. rezistente și îngrijite
Aglomerare	În zonă, locuințele sunt supraaglomerate? **DA**
Sistemul de alimentare cu apă **Număr locuințe cu ...**	**60** apă curentă în locuință din rețea publică **20** apă curentă în locuință din sistem propriu **25** apă curentă în afara locuinței din rețea publică |__|__| ... apă curentă în afara locuinței din sistem propriu
Sistemul de canalizare	**60** Număr de locuințe conectate la rețeaua publică de canalizare **20** Număr de locuințe conectate la un sistem propriu de canalizare
Baie	**60** Număr locuințe cu baie proprie în locuință
Energie electrică	**105** Număr locuințe conectate la sistemul de energie electrică
Iluminat public	În zonă există iluminat public? 1. Da **X** 2. Nu
Ridicare gunoi	Zona are acces la serviciile de ridicare și transport a gunoiului menajer? 1. Da **X** 2. Nu
Riscuri de mediu	Zona este inundabilă? Dacă da, în ultimii 5 ani s-a produs o inundație sau viitură? **NU** Comunitatea se află în apropierea unei gropi/ depozit de gunoi? Se acumulează gunoi menajer și deșeuri de altă natură în jurul gospodărilor? **DA, în jurul gospodăriilor sunt zone cu acumulrări însemnate de deșeuri.** Comunitatea se află într-o zonă cu alunecări de teren sau orice alte riscuri de mediu? **Zona Moară, nu se afla in categoria zonelor cu alunecări de teren dar este situată într- o zona cu risc ridicat de mediu.**
Principalele probleme din zonă	PB1. **Furt**
	PB2. **Vandalism**

Official Use Only

	PB3. **Acumulari de deșeuri**
Intervenții în zonă	În ultimii 5 ani, cum s-au implicat autoritățile locale în rezolvarea acestor probleme? **Colectarea deșeurilor, reparații, intervenția politiei locale, campanii ecologice, strategii de incluziune. Primăria a dezvoltat proiecte educaționale și măsuri pentru a asigura accesul egal la resurse și oportunități pentru toți locuitorii, indiferent de sex, vârstă, etnie sau alte caracteristici personale.** Dar vreo altă organizație guvernamentală sau neguvernamentală? **Organizații de voluntariat care dezvoltă campanii ecologice.**

Official Use Only

B. Reprezentanți comunitate marginalizată

Discuție cu locuitorii zonei marginalizate pe următoarele teme:

- **Istoricul zonei**

De când există această zonă, cine locuiește aici (tineri, bătrâni, copii), de cât timp locuiesc aici etc.

Comunitatea de romi este situată la periferia satului, iar familiile stabilite în această zonă sunt localizate de mai multe generații.
Familii formate din toate categoriile de vârstă, cu o proporție mai mare a tinerilor. În zonă sunt identificați mulți copii.

- **Locuire**

Forma de proprietate asupra locuinței/ terenului: unele din cele 105 de gospodării ocupă terenurile fără formă juridică, fiind proprietate personală sau a unei rude sau ocupat fără orice formă juridică.
Starea locuințelor: case din chirpici/ paiantă dar și din beton dar lipsite de îngrijire.
Condiții de locuire, aglomerare etc.: toate gospodăriile sunt în condiții de supraaglomerare
Casele sunt deteriorate și necesită consolidare.
În cele 105 de gospodării identificate trăiesc aproximativ 400 de persoane

- **Infrastructură (străzi, apă, canalizare, energie electrică)**

Străzi asfaltate care leagă zona gospodăriilor de sat, cu drumuri de pământ în interiorul comunității.

Apă: 60 apă curentă în locuință din rețea publică

20 apă curentă în locuință din sistem propriu

25 apă curentă în afara locuinței din rețea publică

Canalizare:

60 Număr de locuințe conectate la rețeaua publică de canalizare

20 Număr de locuințe conectate la un sistem propriu de canalizare

Energie electrică: 105 locuințe sunt conectate la sistemul de energie electrică

Serviciile de ridicare și transport a gunoiului menajer: există servicii în zonă.

- **Ocupare și obținerea veniturilor**

Surse de trai formale/ informale- Veniturile sunt reduse, iar cel mai adesea sunt acumulate din comerț cu diverse bunuri fără proveniență certă, activități artistice (muzică lăutărească), colectarea/prelucrarea/înstrăinarea fierului sau cerșetoria.

Pensii sau alte beneficii sociale- Mare parte din locuitorii comunității solicită ajutoare de urgență în cadrul UAT Afumați. Famiile cu nou născuți beneficiaza de programul „Cutia bebelușului" din cadrul primăriei.

Official Use Only

De ce nu găsesc de lucru?

Nivel de sarăcie constituie un impediment în accederea la educație, fapt ce conduce la lipsa obținerii unei calificării. Uneori lucrează desfăsoară activități sezoniere în agricultura, sub forma muncii la zilieri (activitate ,,la negru", nedeclarată fiscal).

- **Accesul la servicii publice**

Iluminat public- Zona marginalizată deține iluminat public stradal.

Transport public- Stațiile autobuzelor care tranzitează localitatea sunt situate la o distantă de aproximativ 1 km de zona marginalizată.

Distanțe:

a. primărie	2 km	sau	30 min de mers pe jos
b. școală	1 km	sau	15 min de mers pe jos
c. dispensar	1,5 km	sau	20 min de mers pe jos

d. cel mai apropiat magazin alimentar

2 km sau 30 min de mers pe jos Serviciile de ridicare și transport a gunoiului menajer

- Criminalitate și ordine publică

Au fost identificate cazuri infracționale, cele mai frecvente fiind cele de furt, vandalism, violență domestică.

- Relații comunitare (cum interacționează cu ceilalți locuitori din comună, dacă se simt izolați, dacă ceilalți îi evită sau ocolesc zona lor).

Mulți romi se confruntă cu discriminare în procesul obținerii unui un loc de muncă.

Sunt cazuri în care copiii nu sunt integrați în grupurile de elevi din cauza ingienei precare, a modului de a vorbi sau de a se comporta. Uneori, copiii ce provin din astfel de medii au un nivel crescut de agresivitate fizică/verbală.

Localnicii comunei Afumați manifesta neincredere în populația romă, nu sunt usor de integrat. În cadrul evenimentelor socio-culturale desfășurate pe raza localității (1 Iunie, zilele comunei etc.) deseori sunt evitați în urma unor bariere atât comportamentale cât și de viziune.

O parte semnificativă a copiilor romi nu finalizează școala, din motive precum:

- sărăcie (familiile nu își permit rechizite sau transport)
- lipsa sprijinului educațional
- excluderea sau discriminarea din partea colegilor/profesorilor.

Official Use Only

C. Fișă de observație

Poze din zona marginalizată.



Official Use Only



Official Use Only



Official Use Only



Official Use Only





Official Use Only





Official Use Only

Pe baza observației directe pe teren, completați în tabelul de mai jos, dacă există în zona marginalizată...?

a. garduri rupte	X 1. Da	2. Nu
b. acoperișuri de proastă calitate	X 1. Da	2. Nu
c. multe case deteriorate	X 1. Da	2. Nu
d. mulți copii pe stradă	1. Da	X 2. Nu
e. copii dezbrăcați	1. Da	X 2. Nu
f. gunoaie/ mizerie	X 1. Da	2. Nu
g. pături/ covoare pe garduri	X 1. Da	2. Nu
h. drumuri în mare parte din pământ	1. Da	X 2. Nu
i. drumuri în mare parte pietruite	1. Da	X 2. Nu
j. drumuri în mare parte asfaltate	X 1. Da	2. Nu

Official Use Only

BRAGADIRU


Legenda
Limita intravilan
Tipuri de comunități urbane marginalizate
Zone de tip ghetou cu blocuri
Sos. Centurii nr. 5-7
(Bloc Nefamilisti "FERMA")
(25)
0
500
1,000
1,500
m

ZONE URBANE MARGINALIZATE

Comunităţile urbane marginalizate se referă la şase tipuri de zone:

1. zone de tip ghetou cu blocuri
2. zone de tip ghetou în foste colonii de muncitori
3. zone de tip mahala cu case
4. zone de tip mahala cu locuinţe improvizate
5. locuinţe sociale modernizate
6. locuinţe sociale situate în centrul istoric.

Caracteristicile fiecărui tip de zonă marginalizată sunt prezentate mai jos, însoţite de poze ilustrative.

Vă rugăm să identificaţi toate zonele marginalizate din oraşul dumneavoastră, conform caracteristicilor prezentate pentru fiecare tip, şi pentru fiecare să completati date privind: (1) numele zonei, (2) delimitarea zonei, (3) numărul de locuinţe, (4) statutul de proprietete al acestora; (5) populaţie si (6) procent de populaţie romă în zona respectivă. Dacă nu dispuneţi de date exacte privind populaţia totală şi cea a persoanelor de etnie romă, vă rugăm să le estimaţi.

Completarea fişei se va realiza prin colaborarea mai multor reprezentanţi din cadrul primăriei: primar/ vice-primar, reprezentant al Serviciului Public de Asistenţă Sociala, reprezentant al biroului de Urbanism.

Vă stăm la dispoziţie pentru orice informaţii suplimetare privind completarea fişelor. Persoană de contact:

Fişele compeltate vor fi trimise până la data de ……. pe e-mail la adresa ……..
sau prin poştă la adresa ……

Zone de tip ghetou cu blocuri

Blocuri de locuinţe de proastă calitate, construite înainte de 1990 pentru muncitorii din fostele întreprinderi socialiste.

Foste cămine de nefamilişti sau blocuri cu apartamente cu confort redus.

Zona poate include un singur bloc sau un grup de două sau mai multe blocuri.

Apartamentele sunt în proprietatea primăriei sau în proprietate privată.

Locuitorii acestor zone se confruntă cu probleme numeroase, pe mai multe dimensiuni:

- supra-aglomerare
- condiţii proastre de locuire
- lipsa sau accesul redus la infrastructură
- lipsa sau venituri reduse
- poziţii marginale şi vulnerabile pe piaţa muncii
- sănătate precară
- educaţie formală scăzută sau deloc în rândul adulţilor
- rate ridicate ale abandonului şcolar, părăsire timpurie a şcolii, absenteism şcolar în rândul copiilor.



Completaţi următoarele date despre fiecare zonă de tip ghetou cu blocuri identificată în oraş

Nume zonă sau denumire: Sos. Centurii nr. 5-7 (Bloc Nefamilisti ”FERMA”)
recunoscută la nivel local

Adresa : Sos. Centurii nr. 5-7
sau
Delimitare teritoriu
(numele străzilor care o delimitează)

Mărime zonă	Estimare număr locuitori |__|_2_|__5|
Locuinţe	1. Număr total, din care |__|_2_|__5| 2. Număr locuinţe proprietate privată |__|_2_|_5_| 3. Număr locuinţe în proprietatea primăriei |__|_0_|__|
Procent populaţie de etnie romă (estimare)	|__|__0|__|%

Nume zonă sau denumire recunoscută la nivel local	
Adresa sau **Delimitare teritoriu** (numele străzilor care o delimitează)	
Mărime zonă	Estimare număr locuitori |__|__|__|
Locuinţe	1. Număr total, din care |__|__|__| 2. Număr locuinţe proprietate privată |__|__|__| 3. Număr locuinţe în proprietatea primăriei |__|__|__|
Procent populaţie de etnie romă (estimare)	|__|__|__|%

Nume zonă sau denumire recunoscută la nivel local : ”LA FERMA”	
Adresa : Sos. Centurii nr. 5-7, oras Bragadiru, judetul Ilfov sau **Delimitare teritoriu** (numele străzilor care o delimitează)	
Mărime zonă	Estimare număr locuitori |__|_2_|_0_|
Locuinţe	1. Număr total, din care: **Locuinte improvizate** 2. Număr locuinţe proprietate privată |__|__|__| 3. Număr locuinţe în proprietatea primăriei: **Asezari informale**
Procent populaţie de etnie romă (estimare)	|_1_|_0_|_0_|%

Nume zonă sau denumire recunoscută la nivel local	
Adresa sau **Delimitare teritoriu** (numele străzilor care o delimitează)	
Mărime zonă	Estimare număr locuitori |__|__|__|
Locuinţe	1. Număr total, din care |__|__|__| 2. Număr locuinţe proprietate privată |__|__|__| 3. Număr locuinţe în proprietatea primăriei |__|__|__|

Procent populaţie de etnie romă (estimare)	|__|__|__|%

Zone de tip ghetou în foste colonii de muncitori	
Locuinţe de proastă calitate, construite înainte de 1990 pentru muncitorii din fostele întreprinderi socialiste. Locuitorii acestor zone se confruntă cu probleme numeroase, pe mai multe dimensiuni: • condiţii proastre de locuire • lipsa sau accesul redus la infrastructură • lipsa sau venituri reduse • poziţii marginale şi vulnerabile pe piaţa muncii • sănătate precară • educaţie formală scăzută sau deloc în rândul adulţilor • rate ridicate ale abandonului şcolar, părăsire timpurie a şcolii, absenteism şcolar în rândul copiilor.	

Completaţi următoarele date despre fiecare zonă de tip ghetou în foste colonii de muncitori identificată în oraş

Nume zonă sau denumire recunoscută la nivel local	
Adresa sau **Delimitare teritoriu** (numele străzilor care o delimitează)	
Mărime zonă	Estimare număr locuitori |__|__|__|
Locuinţe	1. Număr total, din care |__|__|__| 2. Număr locuinţe proprietate privată |__|__|__| 3. Număr locuinţe în proprietatea primăriei |__|__|__|
Procent populaţie de etnie romă (estimare)	|__|__|__|%

Nume zonă sau denumire recunoscută la nivel local	
Adresa sau **Delimitare teritoriu** (numele străzilor care o delimitează)	
Mărime zonă	Estimare număr locuitori |__|__|__|
Locuinţe	1. Număr total, din care |__|__|__| 2. Număr locuinţe proprietate privată |__|__|__| 3. Număr locuinţe în proprietatea primăriei |__|__|__|
Procent populaţie de etnie romă (estimare)	|__|__|__|%

Nume zonă sau denumire recunoscută la nivel local	
Adresa sau **Delimitare teritoriu** (numele străzilor care o delimitează)	
Mărime zonă	Estimare număr locuitori |__|__|__|
Locuinţe	1. Număr total, din care |__|__|__| 2. Număr locuinţe proprietate privată |__|__|__| 3. Număr locuinţe în proprietatea primăriei |__|__|__|
Procent populaţie de etnie romă (estimare)	|__|__|__|%

Nume zonă sau denumire recunoscută la nivel local	
Adresa sau **Delimitare teritoriu** (numele străzilor care o delimitează)	
Mărime zonă	Estimare număr locuitori |__|__|__|
Locuinţe	1. Număr total, din care |__|__|__| 2. Număr locuinţe proprietate privată |__|__|__| 3. Număr locuinţe în proprietatea primăriei |__|__|__|
Procent populaţie de etnie romă (estimare)	|__|__|__|%

Zone de tip mahala cu case

Cartiere periferice vechi, care s-au extins după 1990 cu comunităţi sărace.

Case sărăcăcioase alături de care au fost ridicate cocioabe/ adăposturi improvizate.

Comunităţile ocupă teritorii întinse.

În multe cazuri, aceste zone includ comunităţi tradiţionale de romi, vorbitori de limba romani.

Problemele locuitorilor:

- condiţii de locuire proaste
- lipsa sau accesul redus la infrastructură
- lipsa sau venituri reduse
- poziţii marginale şi vulnerabile pe piaţa muncii
- educaţie formală scăzută sau deloc în rândul adulţilor
- rate ridicate ale abandonului şcolar în rândul copiilor (în special în cazul fetelor) .

Probleme specifice: lipsa actelor de identitate şi a certificatelor de proprietari.



Completaţi următoarele date despre fiecare zonă de tip mahala cu case identificată în oraş

Nume zonă

Delimitare zonă în cadrul oraşului
(numele străzilor care o delimitează)

Număr locuinţe

Statut de proprietate al locuinţelor

Număr locuitori în zonă

Procent populaţie de etnie romă

Nume zonă
Delimitare zonă în cadrul oraşului (numele străzilor care o delimitează)
Număr locuinţe
Statut de proprietate al locuinţelor
Număr locuitori în zonă
Procent populaţie de etnie romă

Nume zonă
Delimitare zonă în cadrul oraşului (numele străzilor care o delimitează)
Număr locuinţe
Statut de proprietate al locuinţelor
Număr locuitori în zonă
Procent populaţie de etnie romă

Nume zonă
Delimitare zonă în cadrul oraşului (numele străzilor care o delimitează)
Număr locuinţe
Statut de proprietate al locuinţelor
Număr locuitori în zonă
Procent populaţie de etnie romă

Zone de tip mahala cu locuinţe improvizate

Cartiere periferice, care s-au extins după 1990 cu comunităţi foarte sărace.

Locuinţele sunt de foarte proată calitate fiind, în principal, cocioabe/ adăposturi improvizate.

Locuinţele sunt amplasate haotic, una lângă alta, cu foarte puţin spaţiu între ele.

De obicei sunt situate în apropierea unui râu, pe linii de tren dezafectate sau în apropierea gropilor de gunoi.

Problemele locuitorilor:

- lipsa infrastructurii
- condiţii de locuire mizerabile
- sărăcie extermă
- educaţie formală scăzută sau deloc în rândul adulţilor
- rate ridicate ale abandonului şcolar în rândul copiilor .

Problemă specifică: locuinţele sunt construite ilegal pe spaţiul public.



Completaţi următoarele date despre fiecare zonă de tip mahala cu locuinţe improvizate identificată în oraş

Nume zonă

Delimitare zonă în cadrul oraşului
(numele străzilor care o delimitează)

Număr locuinţe

Statut de proprietate al locuinţelor

Număr locuitori în zonă

Procent populaţie de etnie romă

Nume zonă
Delimitare zonă în cadrul oraşului (numele străzilor care o delimitează)
Număr locuinţe
Statut de proprietate al locuinţelor
Număr locuitori în zonă
Procent populaţie de etnie romă

Nume zonă
Delimitare zonă în cadrul oraşului (numele străzilor care o delimitează)
Număr locuinţe
Statut de proprietate al locuinţelor
Număr locuitori în zonă
Procent populaţie de etnie romă

Nume zonă
Delimitare zonă în cadrul oraşului (numele străzilor care o delimitează)
Număr locuinţe
Statut de proprietate al locuinţelor
Număr locuitori în zonă
Procent populaţie de etnie romă

Zone de locuinţe sociale modernizate

Dezvoltarea acestor zone a fost făcută prin proiecte integrate, care au presupus investiţii ridicate în clădiri şi infrastructură şi o serie de intervenţii sociale.

Sunt constituite din:

- blocuri sau case modulare nou construite
- blocuri sau alte tipuri de clădiri renovate.

Problemele locuitorilor din aceste zone:

- lipsa sau venituri reduse
- poziţii marginale şi vulnerabile pe piaţa muncii
- datorii mari la plata chiriilor şi a utilităţilor
- teama constantă a locuitorilor că vor fi mutaţi „undeva în afara oraşului" de către primărie



Completaţi următoarele date despre fiecare zonă de locuinţe socialemedernizate identificată în oraş

Nume zonă
Delimitare zonă în cadrul oraşului (numele străzilor care o delimitează)
Număr locuinţe
Statut de proprietate al locuinţelor
Număr locuitori în zonă
Procent populaţie de etnie romă

Nume zonă
Delimitare zonă în cadrul oraşului (numele străzilor care o delimitează)
Număr locuinţe
Statut de proprietate al locuinţelor
Număr locuitori în zonă
Procent populaţie de etnie romă

Nume zonă
Delimitare zonă în cadrul oraşului (numele străzilor care o delimitează)
Număr locuinţe
Statut de proprietate al locuinţelor
Număr locuitori în zonă
Procent populaţie de etnie romă

Nume zonă
Delimitare zonă în cadrul oraşului (numele străzilor care o delimitează)
Număr locuinţe
Statut de proprietate al locuinţelor
Număr locuitori în zonă
Procent populaţie de etnie romă

Zone de locuinţe sociale în centru istoric

Zone de centrale de case naţionalizate în perioada comunistă, într-un stadiu avansat de degradare, care după 1990 au fost folosite ca locuinţe sociale.

Cu excepţia amplasamentului din centrul oraşului, situaţia acestor comunităţi seamănă în mare măsură cu aceea din zonele de tip mahala cu case:

- condiţii de locuire proaste
- lipsa sau accesul redus la infrastructură
- lipsa sau venituri reduse
- poziţii marginale şi vulnerabile pe piaţa muncii
- educaţie formală scăzută sau deloc în rândul adulţilor
- rate ridicate ale abandonului şcolar în rândul copiilor.

O problemă specifică a acestor zone se leagă de restituirea fostelor case naţionalizate; actualii locatari ai acestori zone riscă să fie evacuaţi din casele retrocedate foştilor proprietari.



Completaţi următoarele date despre fiecare zonă de locuinţe socialemedernizate identificată în oraş

Nume zonă
Delimitare zonă în cadrul oraşului (numele străzilor care o delimitează)
Număr locuinţe
Statut de proprietate al locuinţelor
Număr locuitori în zonă
Procent populaţie de etnie romă

Nume zonă
Delimitare zonă în cadrul oraşului (numele străzilor care o delimitează)
Număr locuinţe
Statut de proprietate al locuinţelor
Număr locuitori în zonă
Procent populaţie de etnie romă

Nume zonă
Delimitare zonă în cadrul oraşului (numele străzilor care o delimitează)
Număr locuinţe
Statut de proprietate al locuinţelor
Număr locuitori în zonă
Procent populaţie de etnie romă

Nume zonă
Delimitare zonă în cadrul oraşului (numele străzilor care o delimitează)
Număr locuinţe
Statut de proprietate al locuinţelor
Număr locuitori în zonă
Procent populaţie de etnie romă

BUFTEA


Legenda
Limita intravilan
Tipuri de comunități urbane marginalizate
Zone de tip ghetou cu blocuri
Zone de tip ghetou în foste colonii de muncitori
Zone de tip mahala cu case
(76)
(16)
(100)
Str. 23 August, Intrarea Palatului (38)
Str. Gării (11)
(80)
Str. Agricultori (11)
Str. Fulger (6)
B-dul. Muncii (11)
0
500
1,000
1,500
m

ZONE URBANE MARGINALIZATE BUFTEA

Zone de tip ghetou cu blocuri

Blocuri de locuinţe de proastă calitate, construite înainte de 1990 pentru muncitorii din fostele întreprinderi socialiste.

Foste cămine de nefamiliști sau blocuri cu apartamente cu confort redus.

Zona poate include un singur bloc sau un grup de două sau mai multe blocuri.

Apartamentele sunt în proprietatea primăriei sau în proprietate privată.

Locuitorii acestor zone se confruntă cu probleme numeroase, pe mai multe dimensiuni:

- supra-aglomerare
- condiţii proastre de locuire
- lipsa sau accesul redus la infrastructură
- lipsa sau venituri reduse
- poziţii marginale şi vulnerabile pe piaţa muncii
- sănătate precară
- educaţie formală scăzută sau deloc în rândul adulţilor
- rate ridicate ale abandonului şcolar, părăsire timpurie a şcolii, absenteism şcolar în rândul copiilor.



Completaţi următoarele date despre fiecare zonă de tip ghetou cu blocuri identificată în oraş

Nume zonă sau denumire recunoscută la nivel local	**Zona Studioului**
Adresa **Delimitare teritoriu** (numele străzilor care o delimitează)	Str. Studioului, Aleea Plopilor, Aleeea Tineretului, Aleea Școlii
Mărime zonă	Estimare număr locuitori |__|_76_|__|
Locuinţe	1. Număr total, din care |__|_18_|__| 2. Număr locuinţe proprietate privată |__|_18|__| 3. Număr locuinţe în proprietatea primăriei |__|0__|__|
Procent populaţie de etnie romă (estimare)	|_4,2_|%

Zone de tip ghetou în foste colonii de muncitori	
Locuinţe de proastă calitate, construite înainte de 1990 pentru muncitorii din fostele întreprinderi socialiste. Locuitorii acestor zone se confruntă cu probleme numeroase, pe mai multe dimensiuni: • condiţii proastre de locuire • lipsa sau accesul redus la infrastructură • lipsa sau venituri reduse • poziţii marginale şi vulnerabile pe piaţa muncii • sănătate precară • educaţie formală scăzută sau deloc în rândul adulţilor • rate ridicate ale abandonului şcolar, părăsire timpurie a şcolii, absenteism şcolar în rândul copiilor.	

Completaţi următoarele date despre fiecare zonă de tip ghetou în foste colonii de muncitori identificată în oraş

Nume zonă sau denumire recunoscută la nivel local	
Adresa sau **Delimitare teritoriu** (numele străzilor care o delimitează)	Str. 23 August, Str. Independenței
Mărime zonă	Estimare număr locuitori |__|_38_|__|
Locuinţe	1. Număr total, din care |__|_9_|__| 2. Număr locuinţe proprietate privată |__|_9_|__| 3. Număr locuinţe în proprietatea primăriei |__|_0_|__|
Procent populaţie de etnie romă (estimare)	|__|_18,33_|__|%

Zone de tip mahala cu case

Cartiere periferice vechi, care s-au extins după 1990 cu comunităţi sărace.

Case sărăcăcioase alături de care au fost ridicate cocioabe/ adăposturi improvizate.

Comunităţile ocupă teritorii întinse.

În multe cazuri, aceste zone includ comunităţi tradiţionale de romi, vorbitori de limba romani.

Probleme locuitorilor:

- condiţii de locuire proaste
- lipsa sau accesul redus la infrastructură
- lipsa sau venituri reduse
- poziţii marginale şi vulnerabile pe piaţa muncii
- educaţie formală scăzută sau deloc în rândul adulţilor
- rate ridicate ale abandonului şcolar în rândul copiilor (în special în cazul fetelor) .

Probleme specifice: lipsa actelor de identitate şi a certificatelor de proprietari.



Completaţi următoarele date despre fiecare zonă de tip mahala cu case identificată în oraş

Nume zonă	
Delimitare zonă în cadrul oraşului (numele străzilor care o delimitează)	Bulevardul Muncii, Intrarea Palatului, Str. Agricultori, Str. Gării, Str. Fulger, Șos. București-Târgoviște, Str. Bujorului, Str. Moțoc, Str. Orhideelor, Str. Sudului, Str. Milano, Str. Șantierului, Str. Artelor, Str. Ghiocelului, Str. Pădurii, Str. Răsăritului
Număr locuinţe	123
Statut de proprietate al locuinţelor	-74% din familii nu dețin acte de proprietate asupra locuinței,
Număr locuitori în zonă	509
Procent populaţie de etnie romă	29,85%

OBSERVAȚII

Concluzii ale Strategiei Integrate ale Orașului Buftea 2024-2030, actualizată prin HCL nr. 109/29.08.2025.

Potrivit Atlasului Zonelor Urbane Marginalizate din România, în 2014 la nivelul orașului Buftea existau două zone de tip ghetou în foste colonii de muncitori, având 300 și, respectiv, 16 locuitori, o zonă de tip mahala în care se află locuințe de tip case individuale și trei zone de dimensiuni mai mici de tip ghetou, cu blocuri de locuințe, fiecare având 80-100 locuitori.

În vederea unei abordări justificate și actualizate a situației zonelor marginalizate, Strategia Integrată de Dezvoltare Urbană a Orașului Buftea 2024-2030 se bazează pe concluziile detaliate ale „Studiului Analiză de Nevoi pentru fundamentarea proiectului E-FAMILY FINE – Focus pe Asistență în Managementul Integrității și Legăturilor de Identitate Familială prin Integrarea Nevoilor Emoționale".

Acest studiu confirmă persistența și natura complexă a marginalizării socio-economice în anumite zone din Buftea, ceea ce impune o intervenție integrată, personalizată și susținută în timp.

Metodologia de Identificare a Zonelor Marginalizate:

Studiul a utilizat o metodologie riguroasă, incluzând:

- Colectarea, analiza și interpretarea datelor statistice disponibile la nivel național și regional.
- Aplicarea de chestionare instituționale la nivelul UAT Buftea, DAS Buftea și ONG-urilor locale.
- Derularea unui focus-group cu reprezentanți ai autorităților publice și ai structurilor private locale.
- Realizarea de anchete sociologice pe bază de chestionar în comunitatea vizată, la nivelul a 150 de familii din Buftea, totalizând 623 de membri (dintre care 358 copii și 265 părinți/îngrijitori) aflate în risc de separare.

Studiul a integrat, de asemenea, „Atlasul Zonelor Urbane Marginalizate din România", menționat mai sus, care a identificat în Buftea zone marginalizate unde locuiesc aproximativ 606 persoane aflate în risc de sărăcie și excluziune socială.

Anchetele sociologice s-au derulat la nivelul a 150 de gospodării, localizate pe 36 de străzi din orașul Buftea, Jud. Ilfov. Acestea au vizat identificarea și segmentarea grupului țintă și analiza vulnerabilităților copiilor și familiilor la nivel social, economic, locativ, medical, educațional și psiho-comportamental.

Printre străzile cu cele mai multe gospodării vizate de analiză și, implicit, familii aflate în risc de sărăcie și excluziune socială, se numără: Bd. Muncii (34 gospodării), Intrarea Palatului (12 gospodării), Str. Agricultori (11 gospodării), Str. Gării (11 gospodării), Str. 23 August (7 gospodării), Str. Studioului (7 gospodării), Str. Fulger (6 gospodării), Aleea Plopilor, Aleea Tineretului, Șos. București Târgoviște, Str. Bujorului, Str. Motoc, Str. Orhideelor, Str. Sudului, Aleea Școlii, Str. Milano,Str. Șantierului

Aceste străzi, care conțin un număr ridicat de gospodării analizate, se află preponderent în zone care confirmă un nivel ridicat de marginalizare și excluziune socială. Această marginalizare este rezultatul vulnerabilității locative a gospodăriilor și a condițiilor precare de trai în care trăiesc copiii și părinții.

Indicatori Cheie de Vulnerabilitate (conform Studiului E-FAMILY FINE): Studiul a cuantificat indicatorul de risc de sărăcie și excluziune socială (AROPE) la nivelul populației analizate, identificând:

• Vulnerabilitate Economică:
  - ✓ 92,66% din familii (139 din 150) se confruntă cu deprivare materială severă, neavând posibilitatea de a-și permite minim 4 din 9 elemente considerate esențiale pentru un trai decent. Aceasta reprezintă 581 de persoane, dintre care 338 copii și 243 adulți.
  - ✓ 82,66% din familii (124 din 150) se află în risc de sărăcie, cu venituri disponibile echivalente sub pragul de sărăcie de 1.619 lei/lună (stabilit la 2023). Aceasta înseamnă 522 de persoane, dintre care 306 copii și 216 adulți.
  - ✓ 69,66% din persoanele analizate (434 persoane), inclusiv 255 copii și 179 adulți, fac parte din gospodării cu intensitate redusă a muncii (adulții au lucrat mai puțin de 20% din potențialul de muncă).
  - ✓ Rata totală a riscului de sărăcie și excluziune socială (AROPE) este de 97,11%, afectând 605 persoane, dintre care 348 de copii aflați în risc de sărăcie și excluziune socială și în risc de separare de familie în zonele marginalizate ale orașului Buftea.
  - ✓ Situația ocupațională a părinților indică o pondere ridicată a persoanelor casnice (71% dintre mame și 49% dintre tați) sau lucrătorilor cu ziua/sezonieri, ceea ce determină o impredictibilitate financiară și instabilitate pe piața muncii.
• Vulnerabilitate Locativă:
  - ✓ 78,67% din locuințe (118 din 150) sunt supraaglomerate, având o suprafață mai mică de 15 mp/membru de familie.
  - ✓ 74% din familii (115 din 150) nu dețin acte de proprietate asupra locuinței, iar 77% nu dețin acte pentru terenul pe care este amplasată locuința, confruntându-se cu o stare de nesiguranță locativă.
  - ✓ 23% din locuințe necesită consolidare, iar 2% ar putea oricând să se dărâme. În plus, 43% dintre familii nu și-au putut încălzi locuința de câteva ori pe lună, iar 5% de câteva ori pe săptămână.
• Vulnerabilitate Educațională:
  - ✓ Criteriul de nivel scăzut de capital uman este confirmat: 28,25% dintre părinți au absolvit cel mult învățământul gimnazial (peste pragul minim de 22%), iar 56,82% din populația analizată sunt copii și tineri cu vârsta între 0-17 ani (peste pragul de 20,5%).
• Vulnerabilitate Medicală:
  - ✓ 13% din populația analizată (82 persoane) prezintă dizabilități, boli cronice sau alte afecțiuni care le limitează activitățile zilnice (peste pragul minimal de 8%), contribuind la nivelul scăzut de capital uman.
  - ✓ Un procent semnificativ de părinți (29%) și copii (11%) nu au medic de familie.
• Vulnerabilitate Psiho-Comportamentală:
  - ✓ Comportamentele distructive ale părinților, precum conflictele, violența domestică, abuzurile fizice și emoționale, dependența de alcool și alte substanțe, dependența de jocuri de noroc sau neglijarea copiilor, au un efect negativ asupra dezvoltării copiilor. Relațiile părinte-copil prezintă disfuncționalități, cu 47% dintre părinți care nu își ajută niciodată copiii la teme și 22% care nu petrec niciodată timp liber cu ei în activități preferate de copii.

Studiul „Analiză de Nevoi pentru fundamentarea proiectului E-FAMILY FINE" din 2024, relevă existența unui risc crescut de sărăcie, excluziune socială și separare familială în anumite familii din orașul Buftea. Prin utilizarea unei metodologii clare de anchetă sociologică în zonele identificate, studiul validează persistența și natura complexă a marginalizării socio-economice și a vulnerabilităților în aceste comunități, oferind date cantitative specifice și o bază solidă pentru definirea zonelor marginalizate prezentate în Anexa, ce necesită sprijin integrat.

Anexă: Aria geografică vizată de ancheta sociologică pe bază de chestionar la nivelul orașului Buftea, precum și lista de străzi vizate de ancheta sociologică și repartizarea gospodăriilor pe străzi

Aria geografică vizată de ancheta sociologică pe bază de chestionar la nivelul orașului Buftea, Jud. Ilfov



Listă străzi vizate de ancheta sociologică și repartizarea gospodăriilor pe străzi la nivelul orașului Buftea, Jud. Ilfov



150
GOSPODĂRII

Aria geografică viată de ancheta sociologică este compusă din 150 de gospodării localizate la nivelul a 36 de străzi din orașul Buftea, Jud. Ilfov. Printre străzile cu cele mai multe gospodării vizate de analiză și implicit familii aflate în risc de sărăcie și excluziune socială se numără: Bd. Muncii (34), Intrarea Palatului (12), Str. Agricultori (11), Str. Gării (11), Str. 23 August (7), Str. Studioului (7), Str. Fulger (6). Străzile care conțin un număr ridicat de gospodării analizate se află preponderent în zone de tip ghetou cu blocuri, ghetou în foste colonii muncitorești și mahala cu case, confirmându-se un nivel ridicat de marginalizare și excluziune socială considerând vulnerabilitatea locativă a gospodăriei și condițiile precare în care copii și părinții trăiesc, peisaj contrastant cu statisticile la nivelul regiunii de dezvoltare București-Ilfov, zonele analizate de la nivelul localității Buftea prezentând un nivel ridicat de vulnerabilitate și marginalizare ce necesită o abordare integrată pentru ca o schimbare reală să poată fi implementată și disparitățile dintre zonele marginalizate și restul comunității să de reducă.

CERNICA


Legenda
Limita intravilan
Tipuri de comunități urbane marginalizate
Zone de tip mahala cu case
Țigănie, Tânganu (150)
Concesiuni, Balaceanca (20)
0
500
1,000
1,500
m

Comunități rurale marginalizate

- Fișă comună -

Denumirea localității CERNICA **Județul** ILFOV

Nume şi prenume IONESCU ADRIAN

Instituţie UK CERNICA **Departament** REGISTRU STATISTIC

Funcţie REFERENT SUPERIOR **Telefon** **Email** primaria_cernica@yahoo.com

Tip localitate (din baza de date) 1. cu zone marginalizate 2. fără zone marginalizate

Data completării |2|2|1|P|~~2015~~ 2025

1. Introducere

Scurtă prezentare a proiectului și a echipei de cercetare.

2. Zonele marginalizate

Q1. În localitatea dvs. există zone marginalizate (cu populație săracă cu nivel redus de educație, cu acces redus la infrastructură, condiții de locuire precare etc.)?

(1.) Da 2. Nu

Dacă Da,

Q1a. Câte astfel de zone există? |2|



Official Use Only

Q2. Zonele marginalizate identificate pe baza datelor

În tabelul de mai jos se regăsesc zonele marginalizate identificate pe baza datelor de la recensământ și a altor indicatori statistici. Pentru fiecare zonă, vă rugăm să identificați delimitarea geografică cu ajutorul sectorului de recensământ și să ne spuneți dacă este marginalizată sau nu.

Denumire sat	Sector de recensământ	Populație totală în sector	Populație romi în sector	Zonă validată de către autoritățile locale	
.....	.....	.....	.....	1. Da	2. Nu
BĂLĂCEANCA	25		0		

Q3. Zonele marginalizate validate și identificate de către autoritățile locale

În tabelul de mai jos se trec zonele marginalizate validate de către autoritățile locale și altele identificate, în cazul în care există.

Cod zonă	Sat	Delimitare geografică	Denumire	Sector recensământ*
Zona 1	BĂLĂCEANCA		COLECȚIV 104	25
Zona 2				
Zona 3				
....				
....				
....				
....				
.....				

**vezi tabelul de mai sus, pentru zonele identificate în baza de date*

Vă rugăm să marcați pe hartă fiecare zonă marginalizată, folosind codurile de la 1 la n din tabelul Q3.

Pentru fiecare zonă se va completa câte o Fișă zonă marginalizată.

Official Use Only

Denumirea localității.....

Județul.....

Comunități rurale marginalizate

- Fișă zonă marginalizată –

Zona marginalizată |2| *(notată pe hartă și în tabelul Q3 din Fișă comună cu codul* |__|)

A. Reprezentanți autoritate locală

Nume zonă sau denumire recunoscută la nivel local	COTEȚ ȘIRUL
Numele satului/satelor de care aparține zona	BĂRĂGANUL
Delimitarea zonei	Numele străzilor sau reperele care o delimitează COTEȚ ȘIRUL - TITAN, PLUMBUITA
Tip zonă	(1) comunitate de romi (indiferent de etnia declarată la recensământ) (2) comunitate de venetici 3. alt tip și anume.....
Istoricul zonei	Din ce an există această zonă marginalizată? 1. Înainte de 1990 2. După 1990, aproximativ anul |2|0|0|9| Cum s-a format comunitatea și cum a ajuns în situația de astăzi? DATORITĂ LIPSEI DE LOCUINȚE .....
Zona în care se află comunitatea este:	1. intravilan, în centrul satului (2) intravilan, la periferia satului 3. extravilan
Pentru codul 2 sau 3 **Aproximativ care este distanța de la zonă până la ...?**	a. primărie |__|5|,|0|0| km sau |__|3|5| min de mers pe jos b. școală |__|1|,|0|0| km sau |__|__|8| min de mers pe jos c. dispensar |__|1|,|2|0| km sau |__|1|0| min de mers pe jos d. cel mai apropiat magazin alimentar |__|0|,|5|0|km sau |__|__|5| min de mers pe jos
Pentru codul 2 sau 3 **Din ce este făcut drumul care leagă zona de sat?**	1. Pământ 4. Amestecat, peste 50% pământ 2. Pietriș 5. Amestecat, peste 50% pietriș (3) Asfalt 6. Amestecat, peste 50% asfalt
Dar, în zonă, ce fel de drumuri se întâlnesc cel mai des?	1. de pământ 2. pietruite (3) asfaltate

Official Use Only

Bariere geografice	Există bariere geografice (obstacole fizice naturale/ construite de om sau de altă natură) care împiedică locuitorii zonei marginalizate să ajungă pe cel mai scurt drum în centrul comunei/ separă zona de restul comunei? 1. Da (2.) Nu Care sunt aceste bariere? Râu, cale ferată, gard, râpă, deal, vale, pădure, groapă de gunoi, stație de epurare etc. .....
Populația zonei marginalizate: Estimare număr de locuitori	|__|2|0|
Estimare număr de gospodării	|__|__|3|
Estimare număr persoane fără acte de identitate (CNP)	|__|__|0|
Populația de etnie romă	Estimare număr |__|__|0|
Profilul populației din zonă	Populație se mută des? ..... NU ..... Sunt mai mulți tineri sau mai mulți vârstnici? ..... TINERI ..... Există mulți copii în zonă? ..... NU .....
Veniturile populației din zonă:	Cu ce se ocupă oamenii din zonă? ..... MAJORITATEA CATOTICA ..... Care sunt principalele surse de venit? ..... MUNCA cu ziua .....
Beneficii sociale acordate populației din zona marginalizată *(dosare în plată în mai 2015 sau în iarna 2014)*	|__|__|3| Număr beneficiari de VMG |__|__|4| Număr beneficiari de ASF (alocații de susținere și indemnizații familiale) |__|__|0| Număr beneficiari de ajutoare pentru încălzirea locuinței |__|__|2| Număr dosare acordare de ajutoare persoanelor cu nevoi speciale, inclusiv persoane cu handicap |__|__|2| Număr dosare privind protecția copilului
Relațiile comunitare	Cum se raportează localnicii comunei la rezidenții acestei zone? Se poartă la fel ca și cu ceilalți? Îi evită? Nu au încredere în ei? ..... SE PORTA LA FEL CA SI CU CEILALTI LOCUITORI ..... Există un lider formal sau informal în comunitate? ..... NU .....
În zonă există probleme legate de criminalitate și ordine publică?	1. Da (2.) Nu Dacă Da, ce tip de infracționalitate predomină (furturi, certuri, scandaluri, bețivi, bătăi, violență domestică etc.)?
Zona este în cea mai mare parte...	1. de blocuri 2. de case din cărămidă/ beton (3.) case din chirpici/ paiantă 4. de locuințe improvizate (din cartoane, table etc.) 5. altă situație și anume .....

Official Use Only

Locuințe: Număr total de locuințe în zonă, din care:	|__|__|3|
- în proprietate privată	|__|__|0|
- în proprietatea primăriei	|__|__|0| locuințe goale și |__|__|0| închiriate rezidenților din zonă *Dacă există locuințe în proprietatea primăriei închiriate populației,* În ultimii 5 ani, au existat cazuri de familii care au fost evacuate din locuințe? Pentru ce motiv? HY
Forma de proprietate asupra locuinței care predomină în zonă	Care este forma de proprietate a terenului cel mai des întâlnită în comunitatea marginalizată (proprietate personală sau a unei rude, închiriat de la primărie, închiriat de la o persoană/firmă, ocupat fără orice formă juridică, concesionat de la primărie, persoană sau firmă privată)? FARA ACTE
Estimare număr gospodării care nu au acte de proprietate asupra locuinței/terenului	|__|__|3|
În ce stare sunt locuințele din zonă?	1. oricând ar putea să se dărâme 2. deteriorate, ar necesita consolidare (3) rezistente, dar neîngrijite 4. rezistente și îngrijite
Aglomerare	În zonă, locuințele sunt supraaglomerate? ..../.....
Sistemul de alimentare cu apă Număr locuințe cu ...	|__|0| ... apă curentă în locuință din rețea publică |__|0| ... apă curentă în locuință din sistem propriu |__|0| ... apă curentă în afara locuinței din rețea publică |__|0| ... apă curentă în afara locuinței din sistem propriu
Sistemul de canalizare	|__|0| Număr de locuințe conectate la rețeaua publică de canalizare |__|0| Număr de locuințe conectate la un sistem propriu de canalizare
Baie	|__|0| Număr locuințe cu baie proprie în locuință
Energie electrică	|__|3| Număr locuințe conectate la sistemul de energie electrică
Iluminat public	În zonă există iluminat public? (1.) Da 2. Nu
Ridicare gunoi	Zona are acces la serviciile de ridicare și transport a gunoiului menajer? (1.) Da 2. Nu
Riscuri de mediu	Zona este inundabilă? Dacă da, în ultimii 5 ani s-a produs o inundație sau viitură? HY Comunitatea se află în apropierea unei gropi/ depozit de gunoi? Se acumulează gunoi menajer și deșeuri de altă natură în jurul gospodăriilor? HY

Official Use Only

	Comunitatea se află într-o zonă cu alunecări de teren sau orice alte riscuri de mediu? HU
Principalele probleme din zonă	PB1. –
	PB2. –
	PB3. –
Intervenții în zonă	În ultimii 5 ani, cum s-au implicat autoritățile locale în rezolvarea acestor probleme? – Dar vreo altă organizație guvernamentală sau neguvernamentală? –

Official Use Only

B. Reprezentanți comunitate marginalizată

Discuție cu locuitorii zonei marginalizate pe următoarele teme:

- **Istoricul zonei**

De când există această zonă, cine locuiește aici (tineri, bătrâni, copii), de cât timp locuiesc aici etc.

DIN ANUL 2009, LOCUIESC TOATE CATEGORIILE DE VÂRSTĂ

- **Locuire**

Forma de proprietate asupra locuinței/ terenului FARA ACTE

Starea locuințelor BUNA

Condiții de locuire, aglomerare etc. DA (O CAMERA)

- **Infrastructură (străzi, apă, canalizare, energie electrică)**

Străzi ASFALTATE

Apă RETEA PUBLICA

Canalizare DA

Energie electrică DA

- **Ocupare și obținerea veniturilor**

Surse de trai formale/ informale AMBELE

Pensii sau alte beneficii sociale DA

De ce nu găsesc de lucru? DA LA SIBIU

- **Accesul la servicii publice**

Iluminat public DA

Transport public DA

Școală DA

Grădiniță DA

Farmacie DA

Dispensar DA

Magazine DA

Official Use Only

Serviciile de ridicare și transport a gunoiului menajer ..... NU .....

- Criminalitate și ordine publică

.....

.....

.....

- Relații comunitare (cum interacționează cu ceilalți locuitori din comună, dacă se simt izolați, dacă ceilalți îi evită sau ocolesc zona lor)

NU SUNT IZOLAȚI ȘI NU SUNT MARGINALIZAȚI DE CEILALȚI LOCUITORI.

.....

.....

C. Fișă de observație

Faceți o poză de ansamblu a zonei marginalizate.

Pe baza observației directe pe teren, completați în tabelul de mai jos, dacă există în zona marginalizată...?

a. garduri rupte	1. Da	(2.) Nu
b. acoperișuri de proastă calitate	1. Da	(2.) Nu
c. multe case deteriorate	1. Da	(2.) Nu
d. mulți copii pe stradă	1. Da	(2.) Nu
e. copii dezbrăcați	1. Da	(2.) Nu
f. gunoaie/ mizerie	1. Da	(2.) Nu
g. pături/ covoare pe garduri	1. Da	(2.) Nu
h. drumuri în mare parte din pământ	1. Da	(2.) Nu
i. drumuri în mare parte pietruite	1. Da	(2.) Nu
j. drumuri în mare parte asfaltate	(1.) Da	2. Nu

Official Use Only

Comunități rurale marginalizate

- Fișă comună -

Denumirea localității CERNICA **Județul** ILFOV

Nume și prenume IOITESCU ADRIAN

Instituție UAT CERNICA **Departament** REGISTRU AGRICOL

Funcție NEMULȚUMIT SUPERIOR **Telefon** .. **Email** primaria_cernica@yahoo.com

Tip localitate (din baza de date) 1. cu zone marginalizate 2. fără zone marginalizate

Data completării |2|2|/|1|P|/~~2015~~ 2025

1. Introducere

Scurtă prezentare a proiectului și a echipei de cercetare.

2. Zonele marginalizate

Q1. În localitatea dvs. există zone marginalizate (cu populație săracă cu nivel redus de educație, cu acces redus la infrastructură, condiții de locuire precare etc.)?

(1). Da 2. Nu

Dacă Da,

Q1a. Câte astfel de zone există? |__|2|



Official Use Only

Q2. Zonele marginalizate identificate pe baza datelor

În tabelul de mai jos se regăsesc zonele marginalizate identificate pe baza datelor de la recensământ și a altor indicatori statistici. Pentru fiecare zonă, vă rugăm să identificați delimitarea geografică cu ajutorul sectorului de recensământ și să ne spuneți dacă este marginalizată sau nu.

Denumire sat	Sector de recensământ	Populație totală în sector	Populație romi în sector	Zonă validată de către autoritățile locale	
.....	.....	.....	.....	1. Da	2. Nu
TĂTĂRĂȘTI	25		0		

Q3. Zonele marginalizate validate și identificate de către autoritățile locale

În tabelul de mai jos se trec zonele marginalizate validate de către autoritățile locale și altele identificate, în cazul în care există.

Cod zonă	Sat	Delimitare geografică	Denumire	Sector recensământ*
Zona 1	TĂTĂRĂȘTI		ȚIGĂNIE	25
Zona 2				
Zona 3				
....				
....				
....				
....				
.....				

**vezi tabelul de mai sus, pentru zonele identificate în baza de date*

Vă rugăm să marcați pe hartă fiecare zonă marginalizată, folosind codurile de la 1 la n din tabelul Q3.

Pentru fiecare zonă se va completa câte o Fișă zonă marginalizată.

Official Use Only

Denumirea localității.....

Județul.....

Comunități rurale marginalizate

- Fișă zonă marginalizată –

Zona marginalizată |1| (*notată pe hartă și în tabelul Q3 din Fișă comună cu codul* |__|)

A. Reprezentanți autoritate locală

Nume zonă sau denumire recunoscută la nivel local	TIGĂNIE
Numele satului/satelor de care aparține zona	TĂTĂRANI
Delimitarea zonei	Numele străzilor sau reperele care o delimitează TIGĂNIE
Tip zonă	(1) comunitate de romi (indiferent de etnia declarată la recensământ) 2. comunitate de venetici 3. alt tip și anume.....
Istoricul zonei	Din ce an există această zonă marginalizată? 1. Înainte de 1990 2. După 1990, aproximativ anul |2|0|1|9| Cum s-a format comunitatea și cum a ajuns în situația de astăzi? MAJORITĂ LIPSĂ DE LOCUINȚE
Zona în care se află comunitatea este:	1. intravilan, în centrul satului (2.) intravilan, la periferia satului 3. extravilan
Pentru codul 2 sau 3 **Aproximativ care este distanța de la zonă până la ...?**	a. primărie |__|3|,|2|0| km sau |__|2|0| min de mers pe jos b. școală |__|1|,|0|0| km sau |__|__|8| min de mers pe jos c. dispensar |__|1|,|5|0| km sau |__|1|2| min de mers pe jos d. cel mai apropiat magazin alimentar |__|0|,|5|0|km sau |__|__|5| min de mers pe jos
Pentru codul 2 sau 3 **Din ce este făcut drumul care leagă zona de sat?**	1. Pământ 4. Amestecat, peste 50% pământ 2. Pietriș 5. Amestecat, peste 50% pietriș (3.) Asfalt 6. Amestecat, peste 50% asfalt
Dar, în zonă, ce fel de drumuri se întâlnesc cel mai des?	1. de pământ 2. pietruite (3.) asfaltate

Official Use Only

Bariere geografice	Există bariere geografice (obstacole fizice naturale/ construite de om sau de altă natură) care împiedică locuitorii zonei marginalizate să ajungă pe cel mai scurt drum în centrul comunei/ separă zona de restul comunei? 1. Da (2.) Nu Care sunt aceste bariere? Râu, cale ferată, gard, râpă, deal, vale, pădure, groapă de gunoi, stație de epurare etc. .....
Populația zonei marginalizate:	
Estimare număr de locuitori	|1|5|0|
Estimare număr de gospodării	|__|3|7|
Estimare număr persoane fără acte de identitate (CNP)	|__|__|0|
Populația de etnie romă	Estimare număr |__|__|0|
Profilul populației din zonă	Populație se mută des? ..... HU Sunt mai mulți tineri sau mai mulți vârstnici? ..... MAI MULȚI TINERI Există mulți copii în zonă? ..... DA
Veniturile populației din zonă:	Cu ce se ocupă oamenii din zonă? ..... MAJORITATE CIZMARI Care sunt principalele surse de venit? ..... MUNCA CU ZIUA
Beneficii sociale acordate populației din zona marginalizată *(dosare în plată în mai 2015 sau în iarna 2014)*	|__|2|0| Număr beneficiari de VMG |__|2|4| Număr beneficiari de ASF (alocații de susținere și indemnizații familiale) |__|3|0| Număr beneficiari de ajutoare pentru încălzirea locuinței |__|1|0| Număr dosare acordare de ajutoare persoanelor cu nevoi speciale, inclusiv persoane cu handicap |__|1|5| Număr dosare privind protecția copilului
Relațiile comunitare	Cum se raportează localnicii comunei la rezidenții acestei zone? Se poartă la fel ca și cu ceilalți? Îi evită? Nu au încredere în ei? ..... SE PORTĂ LA FEL CA ȘI CU CEILALȚI LOCUITORI Există un lider formal sau informal în comunitate? ..... HU
În zonă există probleme legate de criminalitate și ordine publică?	1. Da (2.) Nu Dacă Da, ce tip de infracționalitate predomină (furturi, certuri, scandaluri, bețivi, bătăi, violență domestică etc.)?
Zona este în cea mai mare parte...	1. de blocuri 2. de case din cărămidă/ beton (3.) case din chirpici/ paiantă 4. de locuințe improvizate (din cartoane, table etc.) 5. altă situație și anume .....

Official Use Only

Locuințe: Număr total de locuințe în zonă, din care:	|_|3|7|
- în proprietate privată	|_|_|0| HU DU ACTE DE PROPRIETATE
- în proprietatea primăriei	|_|_|0| locuințe goale și |_|_|0| închiriate rezidenților din zonă *Dacă există locuințe în proprietatea primăriei închiriate populației,* În ultimii 5 ani, au existat cazuri de familii care au fost evacuate din locuințe? Pentru ce motiv? HU
Forma de proprietate asupra locuinței care predomină în zonă	Care este forma de proprietate a terenului cel mai des întâlnită în comunitatea marginalizată (proprietate personală sau a unei rude, închiriat de la primărie, închiriat de la o persoană/firmă, ocupat fără orice formă juridică, concesionat de la primărie, persoană sau firmă privată)? FARA ACTE
Estimare număr gospodării care nu au acte de proprietate asupra locuinței/terenului	|_|3|7|
În ce stare sunt locuințele din zonă?	1. oricând ar putea să se dărâme 2. deteriorate, ar necesita consolidare (3.) rezistente, dar neîngrijite 4. rezistente și îngrijite
Aglomerare	În zonă, locuințele sunt supraaglomerate? HU
Sistemul de alimentare cu apă Număr locuințe cu ...	|_|0| ... apă curentă în locuință din rețea publică |_|7| ... apă curentă în locuință din sistem propriu |_|0| ... apă curentă în afara locuinței din rețea publică |3|0| ... apă curentă în afara locuinței din sistem propriu
Sistemul de canalizare	|_|0| Număr de locuințe conectate la rețeaua publică de canalizare |3|0| Număr de locuințe conectate la un sistem propriu de canalizare
Baie	|1|0| Număr locuințe cu baie proprie în locuință
Energie electrică	|3|7| Număr locuințe conectate la sistemul de energie electrică
Iluminat public	În zonă există iluminat public? (1.) Da 2. Nu
Ridicare gunoi	Zona are acces la serviciile de ridicare și transport a gunoiului menajer? (1.) Da 2. Nu
Riscuri de mediu	Zona este inundabilă? Dacă da, în ultimii 5 ani s-a produs o inundație sau viitură? HU Comunitatea se află în apropierea unei gropi/ depozit de gunoi? Se acumulează gunoi menajer și deșeuri de altă natură în jurul gospodăriilor? HU

Official Use Only

	Comunitatea se află într-o zonă cu alunecări de teren sau orice alte riscuri de mediu? H4
Principalele probleme din zonă	PB1. — PB2. — PB3. —
Intervenții în zonă	În ultimii 5 ani, cum s-au implicat autoritățile locale în rezolvarea acestor probleme? — Dar vreo altă organizație guvernamentală sau neguvernamentală? —

Official Use Only

B. Reprezentanți comunitate marginalizată

Discuție cu locuitorii zonei marginalizate pe următoarele teme:

- **Istoricul zonei**

De când există această zonă, cine locuiește aici (tineri, bătrâni, copii), de cât timp locuiesc aici etc.

DIN ANUL 2010, SUNT ȘI BĂTRÂNI, TINERI, COPII

- **Locuire**

Forma de proprietate asupra locuinței/ terenului FĂRĂ ACTE

Starea locuințelor BUNĂ

Condiții de locuire, aglomerare etc. NU

- **Infrastructură (străzi, apă, canalizare, energie electrică)**

Străzi ASFALTATE

Apă REȚEA PROPRIE

Canalizare NU ARE PROPRIE

Energie electrică DA

- **Ocupare și obținerea veniturilor**

Surse de trai formale/ informale AMBELE

Pensii sau alte beneficii sociale DA

De ce nu găsesc de lucru? MAJORITATEA NU AU SCOALA

- **Accesul la servicii publice**

Iluminat public DA

Transport public DA

Școală DA

Grădiniță DA

Farmacie DA

Dispensar DA

Magazine DA

Official Use Only

Serviciile de ridicare și transport a gunoiului menajer ..... Da .....

- Criminalitate și ordine publică

.....

.....

.....

- Relații comunitare (cum interacționează cu ceilalți locuitori din comună, dacă se simt izolați, dacă ceilalți îi evită sau ocolesc zona lor)

Ei sunt izolați, și (pe lângă aceștia) ei sunt marginalizați de către locuitori

C. Fișă de observație

Faceți o poză de ansamblu a zonei marginalizate.

Pe baza observației directe pe teren, completați în tabelul de mai jos, dacă există în zona marginalizată...?

a. garduri rupte	1. Da	(2.) Nu
b. acoperișuri de proastă calitate	1. Da	(2.) Nu
c. multe case deteriorate	1. Da	(2.) Nu
d. mulți copii pe stradă	1. Da	(2.) Nu
e. copii dezbrăcați	1. Da	(2.) Nu
f. gunoaie/ mizerie	1. Da	(2.) Nu
g. pături/ covoare pe garduri	1. Da	(2.) Nu
h. drumuri în mare parte din pământ	1. Da	(2.) Nu
i. drumuri în mare parte pietruite	1. Da	(2.) Nu
j. drumuri în mare parte asfaltate	(1.) Da	2. Nu

Official Use Only

CHITILA

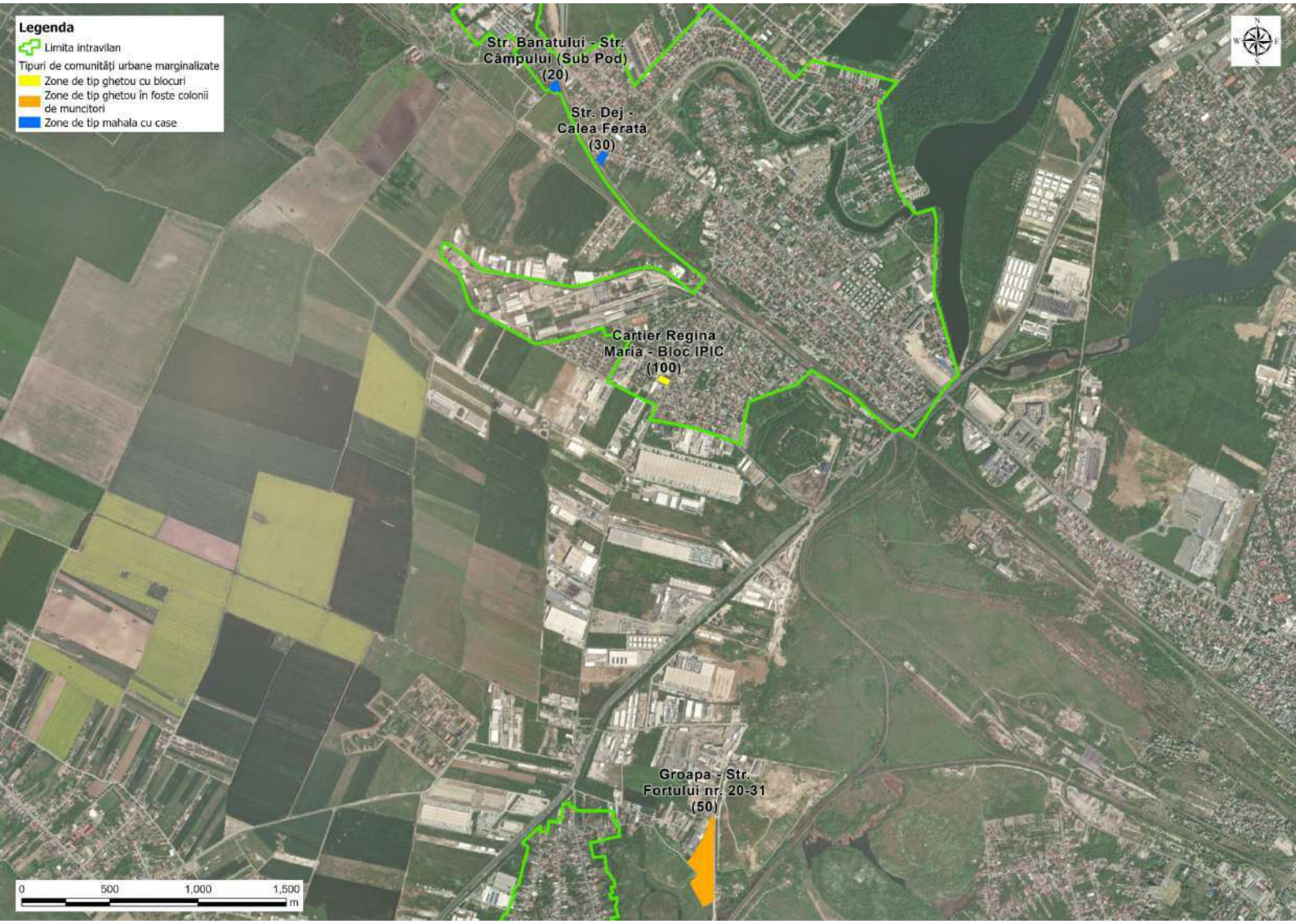
Legenda
Limita intravilan
Tipuri de comunități urbane marginalizate
Zone de tip ghetou cu blocuri
Zone de tip ghetou în foste colonii de muncitori
Zone de tip mahala cu case
Str. Banatului - Str. Câmpului (Sub Pod) (20)
Str. Dej - Calea Ferată (30)
Cartier Regina Maria - Bloc IPIC (100)
Groapa - Str. Fortului nr. 20-31 (50)
0
500
1,000
1,500
m

ZONE URBANE MARGINALIZATE

Comunităţile urbane marginalizate se referă la şase tipuri de zone:

1. zone de tip ghetou cu blocuri
2. zone de tip ghetou în foste colonii de muncitori
3. zone de tip mahala cu case
4. zone de tip mahala cu locuinţe improvizate
5. locuinţe sociale modernizate
6. locuinţe sociale situate în centrul istoric.

Caracteristicile fiecărui tip de zonă marginalizată sunt prezentate mai jos, însoţite de poze ilustrative.

Vă rugăm să identificaţi toate zonele marginalizate din oraşul dumneavoastră, conform caracteristicilor prezentate pentru fiecare tip, şi pentru fiecare să completati date privind: (1) numele zonei, (2) delimitarea zonei, (3) numărul de locuinţe, (4) statutul de proprietete al acestora; (5) populaţie si (6) procent de populaţie romă în zona respectivă. Dacă nu dispuneţi de date exacte privind populaţia totală şi cea a persoanelor de etnie romă, vă rugăm să le estimaţi.

Completarea fişei se va realiza prin colaborarea mai multor reprezentanţi din cadrul primăriei: primar/ vice-primar, reprezentant al Serviciului Public de Asistenţă Sociala, reprezentant al biroului de Urbanism.

Vă stăm la dispoziţie pentru orice informaţii suplimetare privind completarea fişelor. Persoană de contact:

Fişele compeltate vor fi trimise până la data de …….. pe e-mail la adresa ……..
sau prin poştă la adresa ……

Zone de tip ghetou cu blocuri

Blocuri de locuinţe de proastă calitate, construite înainte de 1990 pentru muncitorii din fostele întreprinderi socialiste.

Foste cămine de nefamiliști sau blocuri cu apartamente cu confort redus.

Zona poate include un singur bloc sau un grup de două sau mai multe blocuri.

Apartamentele sunt în proprietatea primăriei sau în proprietate privată.

Locuitorii acestor zone se confruntă cu probleme numeroase, pe mai multe dimensiuni:

- supra-aglomerare
- condiţii proastre de locuire
- lipsa sau accesul redus la infrastructură
- lipsa sau venituri reduse
- poziţii marginale şi vulnerabile pe piaţa muncii
- sănătate precară
- educaţie formală scăzută sau deloc în rândul adulţilor
- rate ridicate ale abandonului şcolar, părăsire timpurie a şcolii, absenteism şcolar în rândul copiilor.



Completaţi următoarele date despre fiecare zonă de tip ghetou cu blocuri identificată în oraş

Nume zonă sau denumire recunoscută la nivel local	**Zona Cartier Regina Maria**
Adresa sau **Delimitare teritoriu**	Str. Rudeni nr.2, Oraș Chitila, Județ Ilfov, Bloc IPIC
Mărime zonă	Estimare număr locuitori 100
Locuinţe	1. Număr total, din care 50 2. Număr locuinţe proprietate privată 50 3. Număr locuinţe în proprietatea primăriei 0
Procent populaţie de etnie romă (estimare)	25%

Zone de tip ghetou în foste colonii de muncitori	

Locuinţe de proastă calitate, construite înainte de 1990 pentru muncitorii din fostele întreprinderi socialiste.

Locuitorii acestor zone se confruntă cu probleme numeroase, pe mai multe dimensiuni:

- condiţii proastre de locuire
- lipsa sau accesul redus la infrastructură
- lipsa sau venituri reduse
- poziţii marginale şi vulnerabile pe piaţa muncii
- sănătate precară
- educaţie formală scăzută sau deloc în rândul adulţilor
- rate ridicate ale abandonului şcolar, părăsire timpurie a şcolii, absenteism şcolar în rândul copiilor.



Completaţi următoarele date despre fiecare zonă de tip ghetou în foste colonii de muncitori identificată în oraş

Nume zonă sau denumire recunoscută la nivel local	**Zona Groapa**
Adresa sau **Delimitare teritoriu** Str. Fortului nr.31 -Str. Fortului nr.20	
Mărime zonă	Estimare număr locuitori 50
Locuinţe	1. Număr total, din care 20 2. Număr locuinţe proprietate privată 20 3. Număr locuinţe în proprietatea primăriei 0
Procent populaţie de etnie romă (estimare)	10%

Zone de tip mahala cu case

Cartiere periferice vechi, care s-au extins după 1990 cu comunităţi sărace.

Case sărăcăcioase alături de care au fost ridicate cocioabe/ adăposturi improvizate.

Comunităţile ocupă teritorii întinse.

În multe cazuri, aceste zone includ comunităţi tradiţionale de romi, vorbitori de limba romani.

Problemele locuitorilor:

- condiţii de locuire proaste
- lipsa sau accesul redus la infrastructură
- lipsa sau venituri reduse
- poziţii marginale şi vulnerabile pe piaţa muncii
- educaţie formală scăzută sau deloc în rândul adulţilor
- rate ridicate ale abandonului şcolar în rândul copiilor (în special în cazul fetelor) .

Probleme specifice: lipsa actelor de identitate şi a certificatelor de proprietari.



Completaţi următoarele date despre fiecare zonă de tip mahala cu case identificată în oraş

Nume zonă	**Str Dej - Calea Ferată**
Delimitare zonă în cadrul oraşului Str. Dej	
Număr locuinţe	5
Statut de proprietate al locuinţelor	5
Număr locuitori în zonă	30
Procent populaţie de etnie romă	80%







Nume zonă – tip mahala cu case

Delimitare zonă în cadrul oraşului Str. Banatului-Str. Câmpului (Sub Pod)	
Număr locuinţe	3
Statut de proprietate al locuinţelor	3
Număr locuitori în zonă	20
Procent populaţie de etnie romă	80%

CLINCENI

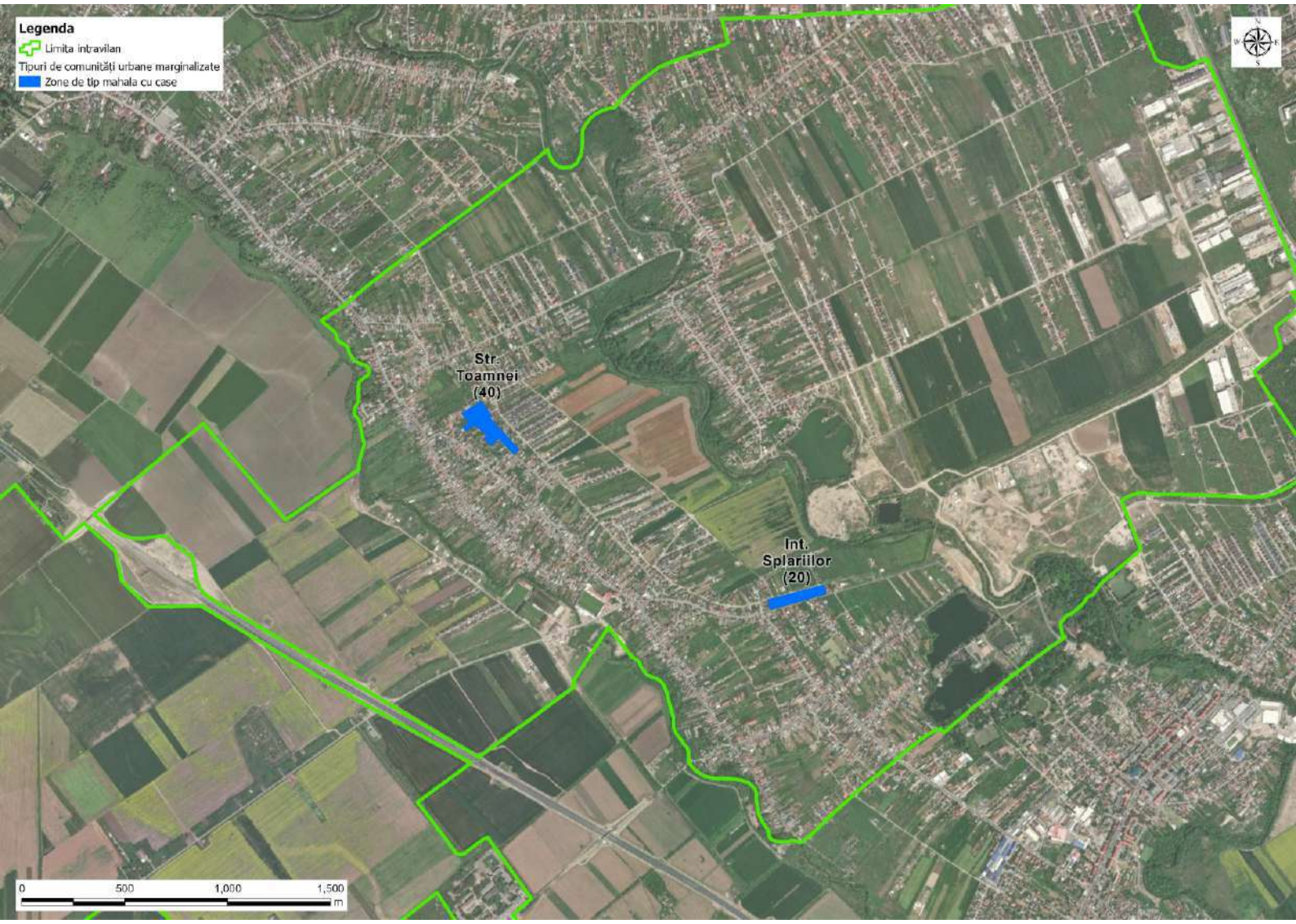
Legenda
Limita intravilan
Tipuri de comunități urbane marginalizate
Zone de tip mahala cu case
Str. Toamnei (40)
Int. Splariilor (20)
0
500
1,000
1,500
m

Comunități rurale marginalizate

- Fișă comună -

Denumirea localității.....Clinceni.....**Județul**.....Ilfov.....

Nume şi prenume Bobaru Viorel

Instituţie Primaria Clinceni **Departament** Administrator public

Funcţie . Administrator public **Telefon** 0757434434 .**Email** primariaclinceni@yahoo.com

Tip localitate (din baza de date) 1. cu zone marginalizate 2. fără zone marginalizate

Data completării |___|___| |___|___| 2015

1. Introducere

Scurtă prezentare a proiectului și a echipei de cercetare.

2. Zonele marginalizate

Q1. În localitatea dvs. există zone marginalizate (cu populație săracă cu nivel redus de educație, cu acces redus la infrastructură, condiții de locuire precare etc.)?

1. Da 2. Nu

Dacă Da,

Q1a. Câte astfel de zone există? |___|2|



Official Use Only

Q2. Zonele marginalizate identificate pe baza datelor

În tabelul de mai jos se regăsesc zonele marginalizate identificate pe baza datelor de la recensământ și a altor indicatori statistici. Pentru fiecare zonă, vă rugăm să identificați delimitarea geografică cu ajutorul sectorului de recensământ și să ne spuneți dacă este marginalizată sau nu.

Denumire sat	**Sector de recensământ**	**Populație totală în sector**	**Populație romi în sector**	**Zonă validată de către autoritățile locale**	
	.....	.....	.....	1. Da	2. Nu

Q3. Zonele marginalizate validate și identificate de către autoritățile locale

În tabelul de mai jos se trec zonele marginalizate validate de către autoritățile locale și altele identificate, în cazul în care există.

Cod zonă	**Sat**	**Delimitare geografică**	**Denumire**	**Sector recensământ***
Zona 1	**Clinceni**		**Str. Toamnei**	
Zona 2	**Clinceni**		**Intrarea Splariilor**	
Zona 3				
....				
....				
....				
....				
.....				

**vezi tabelul de mai sus, pentru zonele identificate în baza de date*

Vă rugăm să marcați pe hartă fiecare zonă marginalizată, folosind codurile de la 1 la n din tabelul Q3.

Pentru fiecare zonă se va completa câte o Fișă zonă marginalizată.

Official Use Only

Denumirea localității Comuna Clinceni

Județul Ilfov

Comunități rurale marginalizate

- Fișă zonă marginalizată –

Zona marginalizată |___| (*notată pe hartă și în tabelul Q3 din Fișă comună cu codul* |___|)

A. Reprezentanți autoritate locală

Nume zonă sau denumire recunoscută la nivel local	**Str Toamnei, Intrarea Solariilor**
Numele satului/satelor de care aparține zona	Clinceni
Delimitarea zonei	Numele străzilor sau reperele care o delimitează .Str Toamnei
Tip zonă	**X** comunitate de romi (indiferent de etnia declarată la recensământ) 2. comunitate de venetici 3. alt tip și anume.....
Istoricul zonei	Din ce an există această zonă marginalizată? **X**. Înainte de 1990 2. După 1990, aproximativ anul |___|___||___|___| Cum s-a format comunitatea și cum a ajuns în situația de astăzi? .**MUNCITORI COLECTIV** .....
Zona în care se află comunitatea este:	1. intravilan, în centrul satului **X**. intravilan, la periferia satului 3. extravilan
Pentru codul 2 sau 3 **Aproximativ care este distanța de la zonă până la ...?**	a. primărie |___|_2| , |___|___| km sau |___|___|___| min de mers pe jos b. școală |___|_2_| , |___|___| km sau |___|___|___| min de mers pe jos c. dispensar |___|__| , |___|___| km sau |___|___|___| min de mers pe jos d. cel mai apropiat magazin alimentar |___|___| , |1_|___|km sau |___|___|5| min de mers pe jos
Pentru codul 2 sau 3 **Din ce este făcut drumul care leagă zona de sat?**	1. Pământ 4. Amestecat, peste 50% pământ 2. Pietriș 5. Amestecat, peste 50% pietriș **X.** Asfalt 6. Amestecat, peste 50% asfalt
Dar, în zonă, ce fel de drumuri se întâlnesc cel mai des?	1. de pământ 2. pietruite **X**. asfaltate

Official Use Only

Bariere geografice	Există bariere geografice (obstacole fizice naturale/ construite de om sau de altă natură) care împiedică locuitorii zonei marginalizate să ajungă pe cel mai scurt drum în centrul comunei/ separă zona de restul comunei? 1. Da **X**. Nu Care sunt aceste bariere? Râu, cale ferată, gard, râpă, deal, vale, pădure, groapă de gunoi, stație de epurare etc. .....
Populația zonei marginalizate:	
Estimare număr de locuitori	|___|_6|_0|
Estimare număr de gospodării	|___|_1_|_0_|
Estimare număr persoane fără acte de identitate (CNP)	|___|___|_0_|
Populația de etnie romă	Estimare număr |___|6|_0_|
Profilul populației din zonă	Populație se mută des? . NU..... Sunt mai mulți tineri sau mai mulți vârstnici? Tineri. Există mulți copii în zonă?.DA.....
Veniturile populației din zonă:	Cu ce se ocupă oamenii din zonă? Fara ocupatie..... Care sunt principalele surse de venit?Ajutoare.....
Beneficii sociale acordate populației din zona marginalizată *(dosare în plată în mai 2015 sau în iarna 2014)*	|___|___|___| Număr beneficiari de VMG |___|___|___| Număr beneficiari de ASF (alocații de susținere și indemnizații familiale) |___|___|___| Număr beneficiari de ajutoare pentru încălzirea locuinței |___|___|___| Număr dosare acordare de ajutoare persoanelor cu nevoi speciale, inclusiv persoane cu handicap |___|___|___| Număr dosare privind protecția copilului
Relațiile comunitare	Cum se raportează localnicii comunei la rezidenții acestei zone? Se poartă la fel ca și cu ceilalți? Îi evită? Nu au încredere în ei? Ii ecita Există un lider formal sau informal în comunitate? NU.....
În zonă există probleme legate de criminalitate și ordine publică?	1. Da **X.** Nu Dacă Da, ce tip de infracționalitate predomină (furturi, certuri, scandaluri, bețiii, bătăi, violență domestică etc.)?
Zona este în cea mai mare parte…	1. de blocuri **X** de case din cărămidă/ beton **X** case din chirpici/ paiantă 4. de locuințe improvizate (din cartoane, table etc.) 5. altă situație și anume .....

Official Use Only

Locuințe: Număr total de locuințe în zonă, din care:	|___|_1_|_0_|
- în proprietate privată	|___|_1_|_0_|
- în proprietatea primăriei	|__|___|__0_| locuințe goale și |___|___|_0__| închiriate rezidenților din zonă *Dacă există locuințe în proprietatea primăriei închiriate populației,* În ultimii 5 ani, au existat cazuri de familii care au fost evacuate din locuințe? Pentru ce motiv? .....
Forma de proprietate asupra locuinței care predomină în zonă	Care este forma de proprietate a terenului cel mai des întâlnită în comunitatea marginalizată (proprietate personală sau a unei rude, închiriat de la primărie, închiriat de la o persoană/firmă, ocupat fără orice formă juridică, concesionat de la primărie, persoană sau firmă privată)? .....privata.....
Estimare număr gospodării care nu au acte de proprietate asupra locuinței/terenului	|___|___|_2__|
În ce stare sunt locuințele din zonă?	1. oricând ar putea să se dărâme 2. deteriorate, ar necesita consolidare X. rezistente, dar neîngrijite 4. rezistente și îngrijite
Aglomerare	În zonă, locuințele sunt supraaglomerate? .....NU..... .....
Sistemul de alimentare cu apă Număr locuințe cu ...	|___|___0| ... apă curentă în locuință din rețea publică |_1__|__0_| ... apă curentă în locuință din sistem propriu |___|__0_| ... apă curentă în afara locuinței din rețea publică |_1__|__0_| ... apă curentă în afara locuinței din sistem propriu
Sistemul de canalizare	|___|__0_| Număr de locuințe conectate la rețeaua publică de canalizare |___|_0__| Număr de locuințe conectate la un sistem propriu de canalizare
Baie	|___|__0_| Număr locuințe cu baie proprie în locuință
Energie electrică	|___|_5__| Număr locuințe conectate la sistemul de energie electrică
Iluminat public	În zonă există iluminat public? X. Da 2. Nu
Ridicare gunoi	Zona are acces la serviciile de ridicare și transport a gunoiului menajer? X. Da 2. Nu
Riscuri de mediu	Zona este inundabilă? Dacă da, în ultimii 5 ani s-a produs o inundație sau viitură? .....NU..... Comunitatea se află în apropierea unei gropi/ depozit de gunoi? Se acumulează gunoi menajer și deșeuri de altă natură în jurul gospodăriilor? .....NU..... .....

Official Use Only

	Comunitatea se află într-o zonă cu alunecări de teren sau orice alte riscuri de mediu? .....NU.....
Principalele probleme din zonă	PB1.
	PB2.
	PB3.
Intervenții în zonă	În ultimii 5 ani, cum s-au implicat autoritățile locale în rezolvarea acestor probleme? .....Curatenia..... ..... Dar vreo altă organizație guvernamentală sau neguvernamentală? ....

Official Use Only

B. Reprezentanți comunitate marginalizată

Discuție cu locuitorii zonei marginalizate pe următoarele teme:

- **Istoricul zonei**

De când există această zonă, cine locuiește aici (tineri, bătrâni, copii), de cât timp locuiesc aici etc.

Din ani 1970, angajati la colectiv.....

.....

.....

- **Locuire**

Forma de proprietate asupra locuinței/ terenului .....properietate.....

Starea locuințelor .....precara.....

Condiții de locuire, aglomerare etc. .....aglumerata.....

- **Infrastructură (străzi, apă, canalizare, energie electrică)**

Străzi .....asfalt.....

Apă .....in zona.....

Canalizare.....in zona.....

Energie electrică .....in zona.....

- **Ocupare și obținerea veniturilor**

Surse de trai formale/ informale.....informale.....

Pensii sau alte beneficii sociale .....da.....

De ce nu găsesc de lucru? .....lipsa interes.....

- **Accesul la servicii publice**

Iluminat public .....DA.....

Transport public .....DA.....

Școală .....DA.....

Grădiniță .....DA.....

Farmacie .....DA.....

Dispensar .....DA.....

Official Use Only

Magazine .....DA.....

Serviciile de ridicare și transport a gunoiului menajer .....URBAN SA.....

- Criminalitate și ordine publică

.....fara probleme create.....

.....

.....

- Relații comunitare (cum interacționează cu ceilalți locuitori din comună, dacă se simt izolați, dacă ceilalți îi evită sau ocolesc zona lor)

.....izolati.....

.....

.....

C. Fișă de observație

Faceți o poză de ansamblu a zonei marginalizate.

Pe baza observației directe pe teren, completați în tabelul de mai jos, dacă există în zona marginalizată...?

a. garduri rupte	X. Da	2. Nu
b. acoperișuri de proastă calitate	X. Da	2. Nu
c. multe case deteriorate	1. Da	X. Nu
d. mulți copii pe stradă	X Da	2. Nu
e. copii dezbrăcați	X Da	2. Nu
f. gunoaie/ mizerie	X Da	2. Nu
g. pături/ covoare pe garduri	X Da	2. Nu
h. drumuri în mare parte din pământ	1. Da	X Nu
i. drumuri în mare parte pietruite	1. Da	X. Nu
j. drumuri în mare parte asfaltate	X. Da	2. Nu

Official Use Only

DASCALU


Legenda
Limita intravilan
Tipuri de comunități urbane marginalizate
Zone de tip mahala cu case
Gagu, între str. Putna și Moldovița (80)
Creața, între str. Parâng și Oituz (100)
0
500
1,000
1,500
m

Comunități rurale marginalizate

- Fișă comună -

Denumirea localității DASCĂLU

Județul ILFOV

Nume şi prenume: Mircea Georgeta-Gabriela

Instituţie PRIMĂRIA DASCĂLU **Departament** Asistenta Sociala

Funcţie Consilier Principal **Telefon** **mail**: asistentasociala@comunadascalu.ro

Tip localitate (din baza de date) **X** 1. cu zone marginalizate 2. fără zone marginalizate

Data completării DECEMBRIE 2025

1. Introducere

Potrivit adresei INS din data de 15.05.2025, populatia comunei Dascălu la 01.01.2025 este de 3227 locuitori.

Această fișă comună a fost completată în cadrul procesului de identificare și validare a zonelor marginalizate din comuna Dascălu, Județul Ilfov, pe baza observațiilor de teren, discuțiilor cu reprezentanți ai autorităților locale și cu membrii comunității, precum și a analizelor socio-economice. Au fost identificate două zone marginalizate: GAGU și CREAȚA

2. Zonele marginalizate

Q1. În localitatea dvs. există zone marginalizate (cu populație săracă cu nivel redus de educație, cu acces redus la infrastructură, condiții de locuire precare etc.)?

1. Da X 2. Nu

Dacă Da,

Q1a. Câte astfel de zone există? **2 ZONE**

Anexam 10 fotografii.

Official Use Only

Q2. Zonele marginalizate identificate pe baza datelor

În tabelul de mai jos se regăsesc zonele marginalizate identificate pe baza datelor de la recensământ și a altor indicatori statistici. Pentru fiecare zonă, vă rugăm să identificați delimitarea geografică cu ajutorul sectorului de recensământ și să ne spuneți dacă este marginalizată sau nu.

Denumire sat	**Sector de recensământ**	**Populație totală în sector**	**Populație romi în sector**	**Zonă validată de către autoritățile locale**	
CREAȚA	**2021-2022**	**Zona marginalizata este situata pe**		**1. Da X**	**2. Nu**
GAGU	**2021-2022**	Zona marginalizată este situată pe Strada Principală veche, spre islazul comunal		**1. Da X**	**2.Nu**

Q3. Zonele marginalizate validate și identificate de către autoritățile locale

În tabelul de mai jos se trec zonele marginalizate validate de către autoritățile locale și altele identificate, în cazul în care există.

Cod zonă	**Sat**	**Delimitare geografică**	**Denumire**	**Sector recensământ***
Zona 1	**CREAȚA**	**Intre str.Parang și str.Oituz**	**Zona Creața**	**2021-2022**
Zona 2	**GAGU**	Zona marginalizată este situată pe Strada Principală veche, spre padure, intre strazile Putna si Moldovita	**Zona Gagu**	**2021-2022**

**vezi tabelul de mai sus, pentru zonele identificate în baza de date*

Vă rugăm să marcați pe hartă fiecare zonă marginalizată, folosind codurile de la 1 la n din tabelul Q3.

Pentru fiecare zonă a fost completata câte o Fișă zonă marginalizată.

MIRCEA GEORGETA-GABRIELA
Digitally signed by MIRCEA GEORGETA-GABRIELA
Date: 2025.12.11 15:33:02 +02'00'

PREDA MARIA
Digitally signed by PREDA MARIA
Date: 2025.12.11 15:33:42 +02'00'

MANEA MUGUREL-COSTIN
Digitally signed by MANEA MUGUREL-COSTIN
Date: 2025.12.11 15:34:16 +02'00'

Official Use Only

Denumirea localității COMUNA DASCĂLU

Județul ILFOV

Comunități rurale marginalizate

- Fișă zonă marginalizată –

Zona marginalizată 1 (*notată pe hartă și în tabelul Q3 din Fișă comună cu codul 2*)

• Nume zonă: **CREAȚA**

• Satul aferent: **CREAȚA**

• Delimitare detaliată: Zona marginalizată este situată intre strazile Parang si Oituz, spre islazul comunal, incluzând gospodăriile vechi aflate pe drumuri secundare neasfaltate, în apropierea terenurilor agricole.

• Tip zonă: Zonă rurală tradițională, săracă, cu populație îmbătrânită.

• Istoric: Gospodării istorice, locuite de zeci de ani, puține familii tinere.

Dezvoltare suplimentară – Istoric și context:

Zona marginalizat Creaţa s-a format treptat, în jurul unor gospodării vechi situate la periferia localităţii, în apropierea islazului comunal. Lipsa investiţiilor în infrastructură, îmbătrânirea populaţiei, migraţia tinerilor către oraşe şi veniturile reduse au favorizat procesul de marginalizare. Casele vechi, transmise între generaţii, au rămas deseori neîngrijite, iar accesul dificil la servicii publice şi lipsa utilităţilor complete au accentuat izolarea zonei. Astfel, zona s-a conturat ca un spaţiu vulnerabil, locuit preponderent de persoane vârstnice şi familii cu venituri reduse.”

Localizare și acces

• Distanțe:

Primărie -3 km,

Școală- 4 km,

Dispensar -3 km,

Magazin -1 km.

• Drumul spre sat: Pietruit + porțiuni asfaltate.

• Drumuri întâlnite în zonă: Drumuri de pământ.

• Bariere geografice: Pârâu sezonier, teren agricol.

Dezvoltare suplimentară – Acces și mobilitate

Accesul către centrul comunei este dificil în special în perioadele ploioase, când drumurile de pământ devin greu circulabile. Transportul public nu acoperă în mod adecvat zona, ceea ce limitează oportunitățile de angajare, accesul copiilor la școală și accesul la servicii medicale.

Populația zonei marginalizate

• Număr locuitori: 100 persoane în ~50 gospodării.

• Profil populație: Comunitate îmbătrânită, mulți vârstnici singuri.

• Ocupații: Agricultură de subzistență, pensii, munci sezoniere.

• Surse de venit: Venituri mici, beneficii sociale.

Dezvoltare suplimentară – Structura socială:

Populația este caracterizată prin venituri mici, activități necalificate și dependență de beneficii sociale. Mulți tineri părăsesc zona către orașe, ceea ce duce la îmbătrânirea comunității în unele gospodării. Există însă și familii tinere numeroase, care locuiesc în spații mici și supraaglomerate.

Relații comunitare și ordine publică

• Relații comunitare: Comunitate liniștită, dar izolată.

• Lider comunitar: Lider informal – persoane vârstnice.

• Criminalitate: Ocazional apar sesizari legate de infractiuni de furt sau vandalism.

Dezvoltare suplimentară – Dinamică socială:

În comunitate predomină relațiile apropiate între vecini, dar relațiile cu restul satului sunt limitate. Comunitatea se simte deseori ignorată, percepând că investițiile publice ajung mai rar în zonă.

Locuire

• Tip locuințe: Case vechi, tradiționale, construite din paiantă / chirpici sau cărămidă nearsă

• Număr locuințe: Total 200

• Situația actelor de proprietate: O parte dintre locuințe nu au acte de proprietate actualizate. Sunt numeroase construiri fără autorizație de construire, cu terenuri moștenite, dar neintabulate.

• Starea locuințelor: Majoritatea caselor deteriorate.

• Aglomerare: Gospodăriile cu mai mulți copii sunt supraaglomerate. Camere puține, spațiu redus, mai multe generații în aceeași curte.

Dezvoltare suplimentară – Situația locuințelor:

Tipuri de locuințe

- Case vechi, tradiționale, construite din paiantă / chirpici sau cărămidă nearsă
- Case ridicate între anii 1950–1980, multe dintre ele nerenovate
- Unele gospodării noi, moderne, dar în număr foarte redus
- Locuințe mixte (anexe locuite, extinderi improvizate, materiale eterogene)

O proporție mare sunt deteriorate, cu:

  - acoperișuri vechi (țiglă, azbociment, tablă ruginită)
  - izolație slabă sau inexistentă
  - fundații slabe
  - crăpături și infiltrații
- Multe locuințe necesită reparații majore
- În zonele marginalizate din Gagu, unele locuințe sunt improprii unui trai decent

Condițiile interioare

- O parte nu au baie în casă, canalizare (folosesc latrine în curte), apă curentă (doar puț)
- Încălzire cu sobe pe lemne

<u>Infrastructură și utilități</u>

• Apă: Rețea publică de apă existentă la nivelul comunei**,** dar nu acoperă integral satul Gagu**.** O parte dintre gospodării sunt racordate, însă multe folosesc puțuri proprii **(**foraje individuale, uneori superficiale). Probleme frecvente-calitatea apei necontrolată, risc de contaminare debite reduse în perioade secetoase.

• Canalizare: Nu există rețea centralizată de canalizare în Gagu**.** Majoritatea locuințelor folosesc fose septice simple (adesea neetanșe), latrine în gospodăriile mai vechi.

• Baie: Foarte puține locuințe au baie.

• Energie electrică: Majoritatea locuințelor sunt racordate la rețeaua electrică. În unele gospodării există instalații electrice vechi, improvizații, branșamente neconforme în zonele vulnerabile.

• Iluminat public: Iluminat public existent pe arterele principale, dar lipsă pe străduțele secundare, iluminat insuficient în zonele periferice ale satului.

Drumuri- Drum județean asfaltat (DJ 200) până în Gagu, apoi drum comunal cu porțiuni pietruite și neasfaltate către zona marginalizată.

• Ridicare gunoi: Serviciu existent în comună, dar ridicare neregulată în unele zone cu depozitare necontrolată ocazională la marginea satului.

• Riscuri de mediu: Puțuri vulnerabile la infiltrarea apelor de suprafață, depozitări necontrolate de deșeuri în puncte izolate, zone joase unde apar bălțiri.

<u>Principalele probleme identificate</u>

1.Infrastructură deficitară

- Lipsa rețelei de canalizare
- Rețea de apă incompletă – multe gospodării dependente de puțuri
- Iluminat public insuficient, mai ales pe străzi secundare
- Străzi interne pietruite sau de pământ, greu practicabile în perioade ploioase

- Drenaj slab, bălțiri în zone joase

2. Locuințe deteriorate

- Case vechi, construite din materiale slabe (paiantă/chirpici)
- Locuințe fără reparații majore de ani de zile
- Spații mici, supraaglomerate în gospodăriile cu copii
- Instalații electrice vechi, improvizate

3. Condiții sanitare precare

- Absența băii în locuință în multe gospodării
- Fose simple sau latrine în curte
- Risc de contaminare a puțurilor
- Colectare, depozitare necontrolată a deșeurilor în unele zone

4. Acces redus la servicii

- Transport public insuficient spre centrul comunei
- Distanță considerabilă până la școală, dispensar și primărie
- Acces dificil în perioade cu ploi din cauza drumurilor de pământ

5. Sărăcie și venituri reduse

- Venituri mici, predomină agricultura de subzistență
- Dependență ridicată de beneficii sociale
- Lipsa locurilor de muncă accesibile în proximitate

6. Probleme sociale

- Îmbătrânirea populației (mulți vârstnici singuri)
- Migrația tinerilor către orașe
- Dificultăți în obținerea actelor de proprietate
- Unele gospodării izolate social

7. Vulnerabilități educaționale

- Copii care fac naveta – risc de absenteism în perioade cu drumuri impracticabile
- Lipsa resurselor educaționale în gospodării
- *Nivel scăzut de calificare la adulți*

8. Probleme de ordine publică

- Sesizări ocazionale de furturi și vandalism
- Zone slab iluminate ce conduc la risc crescut de incidente

Intervenții în zonă

Reparații minore la drum efectuate de primărie.

Nu există intervenții ONG.

B. Reprezentanți comunitate marginalizată

Discuție cu locuitorii zonei marginalizate pe următoarele teme:

- **Istoricul zonei**

De când există această zonă, cine locuiește aici (tineri, bătrâni, copii), de cât timp locuiesc aici etc.

Zona marginalizată din Gagu este una veche, formată din gospodării tradiționale. Majoritatea locuitorilor trăiesc aici de zeci de ani, multe familii fiind stabilite în zonă de 2–3 generații. Populația este alcătuită în special din persoane în vârstă, completată de familii adulte și mai puține gospodării cu copii. Tinerii pleacă adesea către orașe pentru studii și locuri de muncă, ceea ce accentuează procesul de îmbătrânire a comunității.

Locuire

O parte dintre locuințe nu au acte de proprietate actualizate. Sunt numeroase construiri fără autorizație de construire, cu terenuri moștenite, dar neintabulate.

Starea locuințelor – Mare parte sunt locuinte vechi, in stare precara, cu conditii modeste de trai, case vechi, construite din materiale slabe (paiantă/chirpici), locuințe fără reparații majore de ani de zile, spații mici, supraaglomerate în gospodăriile cu copii

- **Infrastructură (străzi, apă, canalizare, energie electrică)**

Nu există rețea centralizată de canalizare în Gagu. Majoritatea locuințelor folosesc fose septice simple (adesea neetanșe), latrine în curte în gospodăriile mai vechi.

Rețea de apă incompletă – multe gospodării dependente de puțuri

Iluminat public insuficient, mai ales pe străzi secundare

Străzi interne pietruite sau de pământ, greu practicabile în perioade ploioase, drenaj slab, băltiri în zone joase.

Ocupare și obținerea veniturilor

Locuitorii din zona marginalizată Gagu obțin venituri reduse, în principal din pensii, alocații, ajutoare sociale, indemnizații de handicap și activități sezoniere necalificate. Munca declarată este rară, iar agricultura de subzistență rămâne o activitate frecventă. Nivelul scăzut de educație, lipsa

calificărilor, accesul dificil la transport și distanța față de locurile de muncă sunt principalele motive pentru care locuitorii nu găsesc un loc de muncă stabil.

De ce nu găsesc locuitorii de lucru?

- Nivel scăzut de educație și lipsa calificărilor.
- Distanța față de zonele cu locuri de muncă (București, Afumați, Ștefăneștii de Jos) și lipsa transportului public regulat.
- Costuri mari cu deplasarea la serviciu.
- Probleme de sănătate la persoanele vârstnice.
- Lipsa informațiilor despre oportunități de angajare.
- Grijă permanentă pentru copii sau persoane dependente în gospodărie.

- **Accesul la servicii publice**
- Primărie 3 km,
- Școală 4 km,
- Dispensar 3 km,
- Magazin 1 km.
- Drumul spre sat: Pietruit + porțiuni asfaltate.
- Drumuri întâlnite în zonă: Drumuri de pământ.

- **Criminalitate și ordine publică**- Ocazional apar sesizari legate de infractiuni de furt sau vandalism.

- **Relații comunitare** (cum interacționează cu ceilalți locuitori din comună, dacă se simt izolați, dacă ceilalți îi evită sau ocolesc zona lor).

În comunitate predomină relațiile apropiate între vecini, dar relațiile cu restul satului sunt limitate.
Comunitatea se simte deseori ignorată, percepând că investițiile publice ajung mai rar în zonă.

C. Fișă de observație

Faceți o poză de ansamblu a zonei marginalizate.

ANEXAM FOTOGRAFII

Pe baza observației directe pe teren, completați în tabelul de mai jos, dacă există în zona marginalizată...?

a. garduri rupte	1. Da X	2. Nu
b. acoperișuri de proastă calitate	1. Da X	2. Nu
c. multe case deteriorate	1. Da X	2. Nu
d. mulți copii pe stradă	1. Da	2. Nu X
e. copii dezbrăcați	1. Da	2. NuX
f. gunoaie/ mizerie	1. Da X	2. Nu
g. pături/ covoare pe garduri	1. Da	2. Nu X
h. drumuri în mare parte din pământ	1. Da	2. Nu X
i. drumuri în mare parte pietruite	1. Da X	2. Nu
j. drumuri în mare parte asfaltate	1. Da	2. Nu X

MIRCEA GEORGETA-GABRIELA
Digitally signed by MIRCEA GEORGETA-GABRIELA
Date: 2025.12.11 15:40:52 +02'00'

PREDA MARIA
Digitally signed by PREDA MARIA
Date: 2025.12.11 15:41:06 +02'00'

MANEA MUGUREL-COSTIN
Digitally signed by MANEA MUGUREL-COSTIN
Date: 2025.12.11 15:41:16 +02'00'

Denumirea localității COMUNA DASCĂLU

Județul ILFOV

Comunități rurale marginalizate

- Fișă zonă marginalizată –

Zona marginalizată 2 (*notată pe hartă și în tabelul Q3 din Fișă comună cu codul 2*)

• Nume zonă: **GAGU**

• Satul aferent: **GAGU**

• Delimitare detaliată: Zona marginalizată este situată pe Strada Principală veche, spre islazul comunal, incluzând gospodăriile vechi aflate pe drumuri secundare neasfaltate, în apropierea terenurilor agricole.

• Tip zonă: Zonă rurală tradițională, săracă, cu populație îmbătrânită.

• Istoric: Gospodării istorice, locuite de zeci de ani, puține familii tinere.

Dezvoltare suplimentară – Istoric și context:

Zona marginalizată din Gagu este una veche, formată din gospodării tradiționale. Majoritatea locuitorilor trăiesc aici de zeci de ani, multe familii fiind stabilite în zonă de 2–3 generații. Populația este alcătuită în special din seniori, completată de familii adulte și mai puține gospodării cu copii. Tinerii pleacă adesea către orașe pentru studii și locuri de muncă, ceea ce accentuează procesul de îmbătrânire a comunității. Comunitatea a evoluat în fiecare decadă, însă diferențele față de centrul satului s-au accentuat, în special în ceea ce privește infrastructura, accesul la servicii și calitatea locuirii.

Localizare și acces

• Distanțe:

Primărie -3 km,

Școală- 4 km,

Dispensar -3 km,

Magazin -1 km.

• Drumul spre sat: Pietruit + porțiuni asfaltate.

• Drumuri întâlnite în zonă: Drumuri de pământ.

• Bariere geografice: Pârâu sezonier, teren agricol.

Dezvoltare suplimentară – Acces și mobilitate

Accesul către centrul comunei este dificil în special în perioadele ploioase, când drumurile de pământ devin greu circulabile. Transportul public nu acoperă în mod adecvat zona, ceea ce limitează oportunitățile de angajare, accesul copiilor la școală și accesul la servicii medicale.

Populația zonei marginalizate

• Număr locuitori: 80 persoane în ~30 gospodării.

• Profil populație: Comunitate îmbătrânită, mulți vârstnici singuri.

• Ocupații: Agricultură de subzistență, pensii, munci sezoniere.

• Surse de venit: Venituri mici, beneficii sociale.

Dezvoltare suplimentară – Structura socială:

Populația este caracterizată prin venituri mici, activități necalificate și dependență de beneficii sociale. Mulți tineri părăsesc zona către orașe, ceea ce duce la îmbătrânirea comunității în unele gospodării. Există însă și familii tinere numeroase, care locuiesc în spații mici și supraaglomerate.

Relații comunitare și ordine publică

• Relații comunitare: Comunitate liniștită, dar izolată.

• Lider comunitar: Lider informal – persoane vârstnice.

• Criminalitate: Ocazional apar sesizari legate de infractiuni de furt sau vandalism.

Dezvoltare suplimentară – Dinamică socială:

În comunitate predomină relațiile apropiate între vecini, dar relațiile cu restul satului sunt limitate. Comunitatea se simte deseori ignorată, percepând că investițiile publice ajung mai rar în zonă.

Locuire

• Tip locuințe: Case vechi, tradiționale, construite din paiantă / chirpici sau cărămidă nearsă

• Număr locuințe: Total 170

• Situația actelor de proprietate: O parte dintre locuințe nu au acte de proprietate actualizate. Sunt numeroase construiri fără autorizație de construire, cu terenuri moștenite, dar neintabulate.

• Starea locuințelor: Majoritatea caselor deteriorate.

• Aglomerare: Gospodăriile cu mai mulți copii sunt supraaglomerate. Camere puține, spațiu redus, mai multe generații în aceeași curte.

Dezvoltare suplimentară – Situația locuințelor:

Tipuri de locuințe

- Case vechi, tradiționale, construite din paiantă / chirpici sau cărămidă nearsă
- Case ridicate între anii 1950–1980, multe dintre ele nerenovate
- Unele gospodării noi, moderne, dar în număr foarte redus
- Locuințe mixte (anexe locuite, extinderi improvizate, materiale eterogene)

O proporție mare sunt deteriorate, cu:

  - acoperișuri vechi (țiglă, azbociment, tablă ruginită)
  - izolație slabă sau inexistentă
  - fundații slabe
  - crăpături și infiltrații
- Multe locuințe necesită reparații majore
- În zonele marginalizate din Gagu, unele locuințe sunt improprii unui trai decent

Condițiile interioare

- O parte nu au baie în casă, canalizare (folosesc latrine în curte), apă curentă (doar puț)
- Încălzire cu sobe pe lemne

<u>Infrastructură și utilități</u>

• Apă: Rețea publică de apă existentă la nivelul comunei**,** dar nu acoperă integral satul Gagu**.** O parte dintre gospodării sunt racordate, însă multe folosesc puțuri proprii **(**foraje individuale, uneori superficiale). Probleme frecvente-calitatea apei necontrolată, risc de contaminare debite reduse în perioade secetoase.

• Canalizare: Nu există rețea centralizată de canalizare în Gagu**.** Majoritatea locuințelor folosesc fose septice simple (adesea neetanșe), latrine în gospodăriile mai vechi.

• Baie: Foarte puține locuințe au baie.

• Energie electrică: Majoritatea locuințelor sunt racordate la rețeaua electrică. În unele gospodării există instalații electrice vechi, improvizații, branșamente neconforme în zonele vulnerabile.

• Iluminat public: Iluminat public existent pe arterele principale, dar lipsă pe străduțele secundare, iluminat insuficient în zonele periferice ale satului.

Drumuri- Accesul principal către sat este un drum asfaltat, dar în interior străzi pietruite, străzi de pământ în zonele periferice și segmentări afectate de ploi (noroi, gropi).

• Ridicare gunoi: Serviciu existent în comună, dar ridicare neregulată în unele zone cu depozitare necontrolată ocazională la marginea satului.

• Riscuri de mediu: Puțuri vulnerabile la infiltrarea apelor de suprafață, depozitări necontrolate de deșeuri în puncte izolate, zone joase unde apar bălțiri.

<u>Principalele probleme identificate</u>

1.Infrastructură deficitară

- Lipsa rețelei de canalizare
- Rețea de apă incompletă – multe gospodării dependente de puțuri
- Iluminat public insuficient, mai ales pe străzi secundare
- Străzi interne pietruite sau de pământ, greu practicabile în perioade ploioase
- Drenaj slab, bălțiri în zone joase

2. Locuințe deteriorate

- Case vechi, construite din materiale slabe (paiantă/chirpici)
- Locuințe fără reparații majore de ani de zile
- Spații mici, supraaglomerate în gospodăriile cu copii
- Instalații electrice vechi, improvizate

3. Condiții sanitare precare

- Absența băii în locuință în multe gospodării
- Fose simple sau latrine în curte
- Risc de contaminare a puțurilor
- Colectare, depozitare necontrolată a deșeurilor în unele zone

4. Acces redus la servicii

- Transport public insuficient spre centrul comunei
- Distanță considerabilă până la școală, dispensar și primărie
- Acces dificil în perioade cu ploi din cauza drumurilor de pământ

5. Sărăcie și venituri reduse

- Venituri mici, predomină agricultura de subzistență
- Dependență ridicată de beneficii sociale
- Lipsa locurilor de muncă accesibile în proximitate

6. Probleme sociale

- Îmbătrânirea populației (mulți vârstnici singuri)
- Migrația tinerilor către orașe
- Dificultăți în obținerea actelor de proprietate
- Unele gospodării izolate social

7. Vulnerabilități educaționale

- Copii care fac naveta – risc de absenteism în perioade cu drumuri impracticabile
- Lipsa resurselor educaționale în gospodării
- *Nivel scăzut de calificare la adulți*

8. Probleme de ordine publică

- Sesizări ocazionale de furturi și vandalism
- Zone slab iluminate ce conduc la risc crescut de incidente

Intervenții în zonă

Reparații minore la drum efectuate de primărie.

Nu există intervenții ONG.

B. Reprezentanți comunitate marginalizată

Discuție cu locuitorii zonei marginalizate pe următoarele teme:

- **Istoricul zonei**

De când există această zonă, cine locuiește aici (tineri, bătrâni, copii), de cât timp locuiesc aici etc.

Zona marginalizată din Gagu este una veche, formată din gospodării tradiţionale. Majoritatea locuitorilor trăiesc aici de zeci de ani, multe familii fiind stabilite în zonă de 2–3 generaţii. Populaţia este alcătuită în special din persoane în vârstă, completată de familii adulte şi mai puține gospodării cu copii. Tinerii pleacă adesea către orașe pentru studii și locuri de muncă, ceea ce accentuează procesul de îmbătrânire a comunității.

Locuire

O parte dintre locuințe nu au acte de proprietate actualizate. Sunt numeroase construiri fără autorizație de construire, cu terenuri moștenite, dar neintabulate.

Starea locuințelor – Mare parte sunt locuinte vechi, in stare precara, cu conditii modeste de trai, case vechi, construite din materiale slabe (paiantă/chirpici), locuințe fără reparații majore de ani de zile, spații mici, supraaglomerate în gospodăriile cu copii

- **Infrastructură (străzi, apă, canalizare, energie electrică)**

Nu există rețea centralizată de canalizare în Gagu. Majoritatea locuinţelor folosesc fose septice simple (adesea neetanșe), latrine în curte în gospodăriile mai vechi.

Rețea de apă incompletă – multe gospodării dependente de puțuri

Iluminat public insuficient, mai ales pe străzi secundare

Străzi interne pietruite sau de pământ, greu practicabile în perioade ploioase, drenaj slab, bălțiri în zone joase.

Ocupare și obținerea veniturilor

Locuitorii din zona marginalizată Gagu obțin venituri reduse, în principal din pensii, alocații, ajutoare sociale, indemnizaţii de handicap şi activităţi sezoniere necalificate. Munca declarată este rară, iar agricultura de subzistență rămâne o activitate frecventă. Nivelul scăzut de educație, lipsa calificărilor, accesul dificil la transport şi distanţa faţă de locurile de muncă sunt principalele motive pentru care locuitorii nu găsesc un loc de muncă stabil.

De ce nu găsesc locuitorii de lucru?

- Nivel scăzut de educație și lipsa calificărilor.
- Distanța față de zonele cu locuri de muncă (București, Afumați, Ștefăneștii de Jos) și lipsa transportului public regulat.
- Costuri mari cu deplasarea la serviciu.
- Probleme de sănătate la persoanele vârstnice.
- Lipsa informațiilor despre oportunități de angajare.
- Grijă permanentă pentru copii sau persoane dependente în gospodărie.

- **Accesul la servicii publice**
- Primărie 3 km,
- Școală 4 km,
- Dispensar 3 km,
- Magazin 1 km.
- Drumul spre sat: Pietruit + porțiuni asfaltate.
- Drumuri întâlnite în zonă: Drumuri de pământ.

- **Criminalitate și ordine publică**- Ocazional apar sesizari legate de infractiuni de furt sau vandalism.

- **Relații comunitare** (cum interacționează cu ceilalți locuitori din comună, dacă se simt izolați, dacă ceilalți îi evită sau ocolesc zona lor).

În comunitate predomină relațiile apropiate între vecini, dar relațiile cu restul satului sunt limitate.
Comunitatea se simte deseori ignorată, percepând că investițiile publice ajung mai rar în zonă.

MIRCEA GEORGETA-GABRIELA
Digitally signed by MIRCEA GEORGETA-GABRIELA
Date: 2025.12.11 15:44:54 +02'00'

PREDA MARIA
Digitally signed by PREDA MARIA
Date: 2025.12.11 15:45:04 +02'00'

MANEA MUGUREL-COSTIN
Digitally signed by MANEA MUGUREL-COSTIN
Date: 2025.12.11 15:45:16 +02'00'

C. Fișă de observație

Faceți o poză de ansamblu a zonei marginalizate.

ANEXAM POZE

Pe baza observației directe pe teren, completați în tabelul de mai jos, dacă există în zona marginalizată...?

a. garduri rupte	1. Da X	2. Nu
b. acoperișuri de proastă calitate	1. Da X	2. Nu
c. multe case deteriorate	1. Da X	2. Nu
d. mulți copii pe stradă	1. Da	2. Nu X
e. copii dezbrăcați	1. Da	2. NuX
f. gunoaie/ mizerie	1. Da X	2. Nu
g. pături/ covoare pe garduri	1. Da X	2. Nu
h. drumuri în mare parte din pământ	1. Da X	2. Nu
i. drumuri în mare parte pietruite	1. Da	2. Nu X
j. drumuri în mare parte asfaltate	1. Da	2. Nu X

DOMNESTI


Legenda
Limita intravilan
Tipuri de comunități urbane marginalizate
Zone de tip mahala cu case
Brebina-Șoimului
(65)
0
500
1,000
1,500
m

ROMÂNIA
PRIMĂRIA COMUNEI DOMNEȘTI
Șos. Al. I. Cuza nr. 25-27, județul Ilfov
Tel/Fax: 021.351.52.56/021.351.52.57
website: www.primariadomnesti.ro

Nr. înregistrare: 1087/15.01.2026

Către:
Consiliul Județean Ilfov
cjilfov@cjilfov.ro

Având în vedere adresa dvs. nr. 27737/01.10.2025 referitoare la transmiterea unor informații privind identificarea zonelor marginalizate în vederea completării și actualizării Strategiei de Dezvoltare a Județului Ilfov, precum și pentru îndeplinirea condițiilor de eligibilitate a proiectelor și criteriilor prevăzute în cadrul Programului Regional București-Ilfov, revenim cu datele solicitate la nivelul comunei **Domnești, județul Ilfov**.

În cadrul documentului atașat se regăsesc informații detaliate privind zonele marginalizate identificate în comuna Domnești, profilul socio-demografic al populației marginalizate, infrastructura și condițiile de locuire, accesul la servicii publice, beneficii sociale și intervenții realizate în ultimii ani, observații directe privind starea locuințelor, drumurilor și mediul înconjurător.

Vă mulțumim anticipat pentru sprijin și cooperare și rămânem la dispoziția dumneavoastră pentru orice informații suplimentare.

PRIMAR
GHITĂ IOAN ADRIAN

Secretar General UAT,
Niculaie Ramona Maria

Denumirea localității COMUNA DOMNEȘTI

Județul ILFOV

Comunități rurale marginalizate

- Fișă zonă marginalizată –

Zona marginalizată Brebina–Șoimului, Comuna Domnești, Județul Ilfov

A. Reprezentanți autoritate locală

Nume zonă sau denumire recunoscută la nivel local	**Brebina–Șoimului**
Numele satului/satelor de care aparține zona	**Domnești, Țegheș**
Delimitarea zonei	Numele străzilor sau reperele care o delimitează **Str. Brebina, str. Șoimului**
Tip zonă	**1. comunitate de romi (indiferent de etnia declarată la recensământ)**
Istoricul zonei	Din ce an există această zonă marginalizată? 1. **Înainte de 1990** Cum s-a format comunitatea și cum a ajuns în situația de astăzi? **Locuitori veniți din alte zone rurale în căutarea locuințelor accesibile; lipsa infrastructurii și a serviciilor sociale, venituri reduse, acces limitat la educație.**
Zona în care se află comunitatea este:	1. intravilan, la periferia satului
Pentru codul 2 sau 3 **Aproximativ care este distanța de la zonă până la ...?**	a. primărie |__|_5_|,|_2_|_0_| km sau |__|_7_|_1_| min de mers pe jos b. școală |__|_5_|,|_2_|_0_| km sau |__|_7_|_1_| min de mers pe jos c. dispensar |__|_5_|,|_2_|_0_| km sau |__|_7_|_1_| min de mers pe jos d. cel mai apropiat magazin alimentar |__|_5_|,|_0_|_0_|km sau |__|_6_|_5_| min de mers pe jos
Pentru codul 2 sau 3 **Din ce este făcut drumul care leagă zona de sat?**	**1. Pământ** **4. Amestecat, peste 50% pământ**
Dar, în zonă, ce fel de drumuri se întâlnesc cel mai des?	**2. Pietruite**
Bariere geografice	Există bariere geografice (obstacole fizice naturale/ construite de om sau de altă natură) care împiedică locuitorii zonei marginalizate să ajungă pe cel mai scurt drum în centrul comunei/ separă zona de restul comunei? **2. Nu**
Populația zonei marginalizate:	

Official Use Only

Estimare număr de locuitori	|__|_7_|_9_|
Estimare număr de gospodării	|__|_1_|_2_|
Estimare număr persoane fără acte de identitate (CNP)	|__|__|__|
Populația de etnie romă	Estimare număr |__|_6_|_5_|
Profilul populației din zonă	Populație se mută des? **Nu foarte des** Sunt mai mulți tineri sau mai mulți vârstnici? **da, mai multi tineri si copii** Există mulți copii în zonă? **da**
Veniturile populației din zonă:	Cu ce se ocupă oamenii din zonă? **Muncă sezonieră, zilieri, agricultură** Care sunt principalele surse de venit? **Alocații familiale, muncă ocazională**
Beneficii sociale acordate populației din zona marginalizată *(dosare în plată în mai 2015 sau în iarna 2014)*	|__|__|_0_| Număr beneficiari de VMG |__|__|__0_| Număr beneficiari de ASF (alocații de susținere și indemnizații familiale) |__|__|_0_| Număr beneficiari de ajutoare pentru încălzirea locuinței |__|__|__| Număr dosare acordare de ajutoare persoanelor cu nevoi speciale, inclusiv persoane cu handicap |__|__|_0_| Număr dosare privind protecția copilului
Relațiile comunitare	Cum se raportează localnicii comunei la rezidenții acestei zone? Se poartă la fel ca și cu ceilalți? Îi evită? Nu au încredere în ei? **Există reticență și evitare, dar relații normale cu unii vecini**
În zonă există probleme legate de criminalitate și ordine publică?	**1. Da (certuri, scandaluri)**
Zona este în cea mai mare parte...	**De case din cărămidă/ beton in mica parte** **De case din chirpici/ paiantă in mare parte**

Locuințe: Număr total de locuințe în zonă, din care:	|__|_1_|_2_|
- în proprietate privată	|__|_1_|_2_|
- în proprietatea primăriei	|__|__|_0_| locuințe goale și |__|__|_0_| închiriate rezidenților din zonă *Dacă există locuințe în proprietatea primăriei închiriate populației,*
Forma de proprietate asupra locuinței care predomină în zonă	Care este forma de proprietate a terenului cel mai des întâlnită în comunitatea marginalizată (proprietate personală sau a unei rude, închiriat de la primărie, închiriat de la o persoană/firmă, ocupat fără orice formă juridică, concesionat de la primărie, persoană sau firmă privată)? **Proprietate personală sau a unei rude**

Official Use Only

Estimare număr gospodării care nu au acte de proprietate asupra locuinței/terenului	|__|__|__-|
În ce stare sunt locuințele din zonă?	**Deteriorate, ar necesita consolidare**
Aglomerare	În zonă, locuințele sunt supraaglomerate? **Da, locuințe supraaglomerate**
Sistemul de alimentare cu apă Număr locuințe cu ...	|__|__0_| ... apă curentă în locuință din rețea publică |__|__3_| ... apă curentă în locuință din sistem propriu |__|__0_| ... apă curentă în afara locuinței din rețea publică |__|__0_| ... apă curentă în afara locuinței din sistem propriu
Sistemul de canalizare	|__|__0__| Număr de locuințe conectate la rețeaua publică de canalizare |__|__0_| Număr de locuințe conectate la un sistem propriu de canalizare
Baie	|__|_1__| Număr locuințe cu baie proprie în locuință
Energie electrică	|__|_3__| Număr locuințe conectate la sistemul de energie electrică
Iluminat public	În zonă există iluminat public? **Partial**
Ridicare gunoi	Zona are acces la serviciile de ridicare și transport a gunoiului menajer? **1. Da**
Riscuri de mediu	Zona este inundabilă? Dacă da, în ultimii 5 ani s-a produs o inundație sau viitură? **Nu** Comunitatea se află în apropierea unei gropi/ depozit de gunoi? Se acumulează gunoi menajer și deșeuri de altă natură în jurul gospodăriilor? **Nu, dar există depozitări necontrolate în jur** Comunitatea se află într-o zonă cu alunecări de teren sau orice alte riscuri de mediu? **Nu**
Principalele probleme din zonă	**PB1. Locuințe deteriorate și supraaglomerate** **PB2. Venituri reduse și acces limitat la servicii sociale** **PB3. Acces dificil la infrastructură și drumuri neasfaltate**
Intervenții în zonă	În ultimii 5 ani, cum s-au implicat autoritățile locale în rezolvarea acestor probleme? **Repararea parțială a drumurilor** Dar vreo altă organizație guvernamentală sau neguvernamentală? **Nu**

Official Use Only

B. Reprezentanți comunitate marginalizată

Discuție cu locuitorii zonei marginalizate pe următoarele teme:

- **Istoricul zonei**

Zona există de aproximativ 25–30 de ani, comunitatea s-a format după 1990. Locuiesc aici în special tineri și copii, dar și bătrâni care s-au mutat din alte sate. Majoritatea familiilor au locuit aici de peste 10–20 de ani, iar unele locuințe sunt ocupate de două generații. Comunitatea s-a format ca urmare a migrației interne, oamenii căutând locuințe accesibile la marginea satului, unde terenurile erau mai ieftine și neamenajate.

- **Locuire**

Forma de proprietate asupra locuinței/terenului: majoritatea locuințelor sunt proprietate personală sau a rudelor; câteva sunt închiriate de la primărie. Starea locuințelor: majoritatea locuințelor sunt deteriorate, construite din chirpici, paiantă sau materiale improvizate (table, carton), necesitând consolidare.Condiții de locuire, aglomerare: locuințele sunt supraaglomerate, 4–6 persoane/gospodărie în spații mici, cu condiții de igienă limitate.

- **Infrastructură (străzi, apă, canalizare, energie electrică)**
  - **Străzi: neamenajate, pământ, fără asfalt sau pietriș stabil.**
  - **Apă: acces limitat la apă curentă în gospodării; unele locuințe au fântâni proprii.**
  - **Canalizare: majoritatea locuințelor nu sunt conectate la rețea publică; se folosesc fose septice proprii.**
  - **Energie electrică: majoritatea gospodăriilor au curent electric, dar cu instalații improvizate.**

- **Ocupare și obținerea veniturilor**

Surse de trai formale/informale: **muncă sezonieră, zilieri, mici afaceri, agricultură de subzistență.**
Pensii sau alte beneficii sociale: **alocații familiale, venit minim garantat**
De ce nu găsesc de lucru? **lipsa calificării, discriminare, acces limitat la transport, lipsa locurilor de muncă locale.**

- **Accesul la servicii publice**

Iluminat public: **Nu**
Transport public: **acces limitat, rare curse sau distanțe mari până la stații**
Școală: **accesibilă la 5,2 km**
Grădiniță: **acces limitat, unele copii nu sunt înscriși din lipsă de locuri**
Farmacie: **5,2 km până la cea mai apropiată**
Dispensar: **5,2 km**
Magazine: **5,0 km**
Serviciile de ridicare și transport a gunoiului menajer: **Nu**

- Criminalitate și ordine publică **Furturi ocazionale, certuri între locuitori, conflicte familiale și violență domestică**
- Relații comunitare **Localnicii din restul comunei evită zona, există reticență și stereotipuri, dar unele familii întreține relații normale cu vecinii. Comunitatea se simte izolată, iar accesul la serviciile publice este perceput ca inegal.**

Official Use Only

C. Fișă de observație

Faceți o poză de ansamblu a zonei marginalizate.

Pe baza observației directe pe teren, completați în tabelul de mai jos, dacă există în zona marginalizată...?

a. garduri rupte	1. Da	2. Nu
b. acoperișuri de proastă calitate	1. Da	2. Nu
c. multe case deteriorate	1. Da	2. Nu
d. mulți copii pe stradă	1. Da	2. Nu
e. copii dezbrăcați	1. Da	2. Nu
f. gunoaie/ mizerie	1. Da	2. Nu
g. pături/ covoare pe garduri	1. Da	2. Nu
h. drumuri în mare parte din pământ	1. Da	2. Nu
i. drumuri în mare parte pietruite		2. Nu
j. drumuri în mare parte asfaltate		2. Nu

Official Use Only

Comunități rurale marginalizate

COMUNA DOMNEȘTI

Denumirea localității.....Domnești
Județul.....Ilfov
Nume și prenume .....
Instituție UAT COMUNA DOMNEȘTI
Departament .....
Funcție ..... Telefon .....Email .....
Tip localitate (din baza de date) 1. cu zone marginalizate
Data completării : 15.01.2026

1. Introducere

Prezenta fișă a fost elaborată pe baza datelor disponibile din Recensământul Populației și Locuințelor 2011 și a Atlasului zonelor urbane și rurale marginalizate din România (Banca Mondială). Analiza are ca scop identificarea și validarea zonelor marginalizate din comuna Domnești, județul Ilfov, în vederea fundamentării intervențiilor locale.

2. Zonele marginalizate

Q1. În localitatea dvs. există zone marginalizate (cu populație săracă cu nivel redus de educație, cu acces redus la infrastructură, condiții de locuire precare etc.)?

1. Da

Dacă Da,

Q1a. Câte astfel de zone există? |__|_1_|



Official Use Only

Q2. Zonele marginalizate identificate pe baza datelor

În tabelul de mai jos se regăsesc zonele marginalizate identificate pe baza datelor de la recensământ și a altor indicatori statistici. Pentru fiecare zonă, vă rugăm să identificați delimitarea geografică cu ajutorul sectorului de recensământ și să ne spuneți dacă este marginalizată sau nu.

Denumire sat	**Sector de recensământ**	**Populație totală în sector**	**Populație romi în sector**	**Zonă validată de către autoritățile locale**
Domnești – zona str. Brebina	.....	25	15	**1. Nu**
Țegheș – zona str. Șoimului	.....	69	50	**1. Nu**
Domnești–Țegheș (areal vulnerabil compact Brebina–Șoimului)				

Q3. Zonele marginalizate validate și identificate de către autoritățile locale

În tabelul de mai jos se trec zonele marginalizate validate de către autoritățile locale și altele identificate, în cazul în care există.

Cod zonă	**Sat**	**Delimitare geografică**	**Denumire**	**Sector recensământ***
Zona 1	-	-	-	-
Zona 2	-	-	-	-
Zona 3	-	-	-	-
....				
....				
....				
....				
.....				

**vezi tabelul de mai sus, pentru zonele identificate în baza de date*

Vă rugăm să marcați pe hartă fiecare zonă marginalizată, folosind codurile de la 1 la n din tabelul Q3.

Pentru fiecare zonă se va completa câte o Fișă zonă marginalizată.

Official Use Only

GANEASA

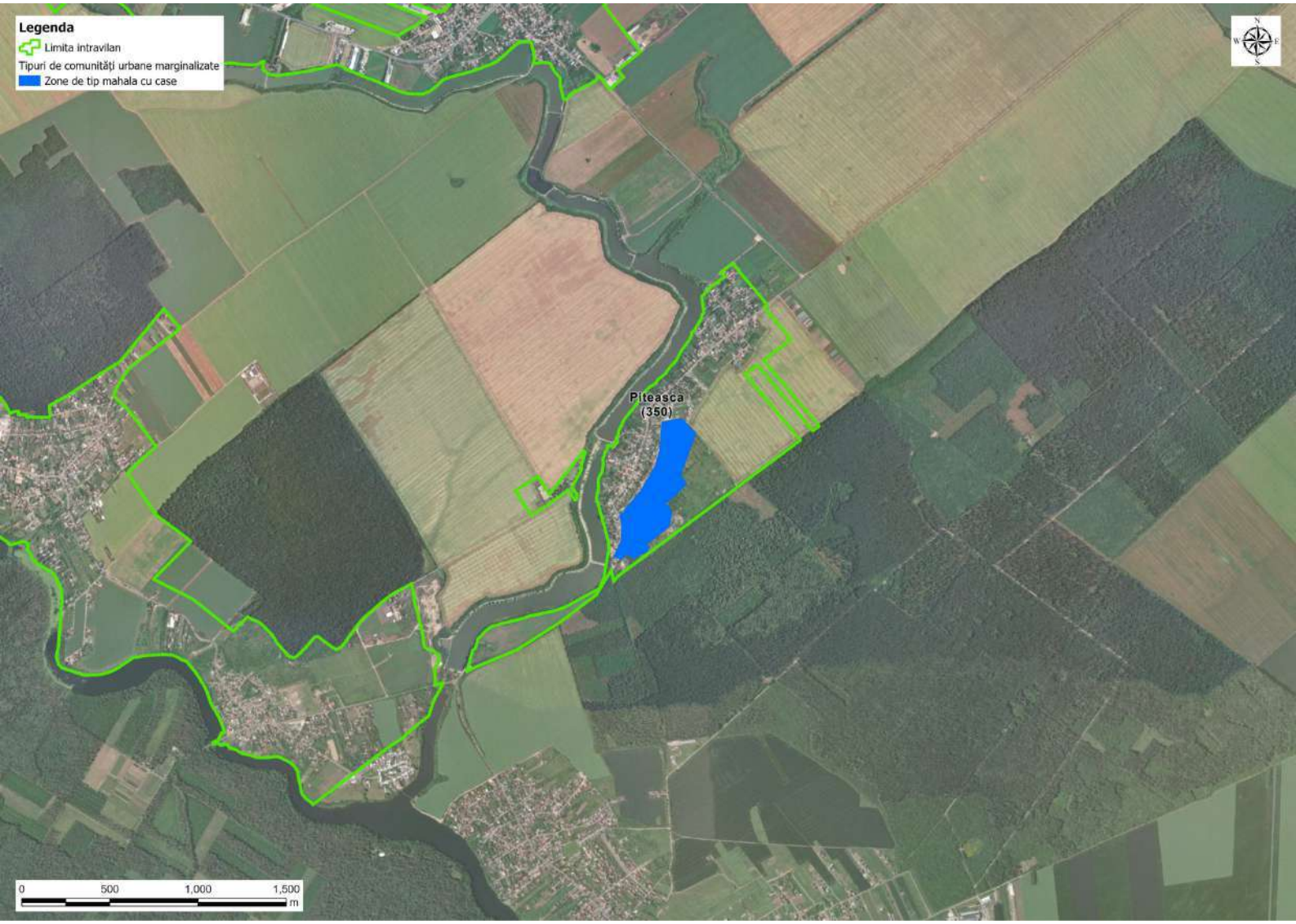
Legenda
Limita intravilan
Tipuri de comunități urbane marginalizate
Zone de tip mahala cu case
Piteasca
(350)
0
500
1,000
1,500
m

Denumirea localității.....GANEASA.....

Județul.....ILFOV.....

JUDEȚUL ILFOV
PRIMĂRIA
COMUNEI GĂNEASA
REGISTRATURA GENERALĂ
Nr. 6984
2025 Luna 10 Ziua 03

Comunități rurale marginalizate

- Fișă zonă marginalizată –

Zona marginalizată |__| (*notată pe hartă și în tabelul Q3 din Fișă comună cu codul* |__|)

A. Reprezentanți autoritate locală

Nume zonă sau denumire recunoscută la nivel local	**Sat Piteasca – zona RUDARI**
Numele satului/satelor de care aparține zona	PITEASCA
Delimitarea zonei	Numele străzilor sau reperele care o delimitează .....Pacii , Veteranilor.....
Tip zonă	1. comunitate de romi (indiferent de etnia declarată la recensământ) 2. comunitate de venetici 3. alt tip și anume.....
Istoricul zonei	Din ce an există această zonă marginalizată? 1. Înainte de 1990 2. După 1990, aproximativ anul |__|__||__|__| Cum s-a format comunitatea și cum a ajuns în situația de astăzi? .....3-4 familii de romi au venit la marginea satului si in timp au dezvoltat o comunitate numeroasa.....
Zona în care se află comunitatea este:	1. intravilan, în centrul satului 2. intravilan, la periferia satului 3. extravilan
Pentru codul 2 sau 3 **Aproximativ care este distanța de la zonă până la ...?**	a. primărie |__|__4_| , |_0__|__0_| km sau |__|_5__|_0__| min de mers pe jos b. școală |__|__1_| , |__0_|_0__| km sau |__|__|__5_| min de mers pe jos c. dispensar |__|__1_| , |_0_|_0__| km sau |__|__|_5__| min de mers pe jos d. cel mai apropiat magazin alimentar |__|__1_| , |__0_|_0__|km sau |__|__|__5_| min de mers pe jos
Pentru codul 2 sau 3 **Din ce este făcut drumul care leagă zona de sat?**	1. Pământ 4. Amestecat, peste 50% pământ 2. Pietriș 5. Amestecat, peste 50% pietriș 3. Asfalt 6. Amestecat, peste 50% asfalt

Official Use Only

Dar, în zonă, ce fel de drumuri se întâlnesc cel mai des?	1. de pământ 2. pietruite 3. asfaltate
Bariere geografice	Există bariere geografice (obstacole fizice naturale/ construite de om sau de altă natură) care împiedică locuitorii zonei marginalizate să ajungă pe cel mai scurt drum în centrul comunei/ separă zona de restul comunei? 1. Da 2. Nu Care sunt aceste bariere? Râu, cale ferată, gard, râpă, deal, vale, pădure, groapă de gunoi, stație de epurare etc. .....
Populația zonei marginalizate:	
Estimare număr de locuitori	|_3_|_5_|_0_|
Estimare număr de gospodării	|___|_6_|_5_|
Estimare număr persoane fără acte de identitate (CNP)	|___|___|_5_|
Populația de etnie romă	Estimare număr |_3_|_0_|_0_|
Profilul populației din zonă	Populație se mută des? .....NU..... Sunt mai mulți tineri sau mai mulți vârstnici?....VARSTINICI..... Există mulți copii în zonă?.....DA.....
Veniturile populației din zonă:	Cu ce se ocupă oamenii din zonă? .....ZILIERI..... Care sunt principalele surse de venit?.....VMI.....
Beneficii sociale acordate populației din zona marginalizată *(dosare în plată în mai 2015 sau în iarna 2014)*	|_1_|_1_|_0_| Număr beneficiari de VMG |___|_8_|_0_| Număr beneficiari de ASF (alocații de susținere și indemnizații familiale) |___|_1_|_0_| Număr beneficiari de ajutoare pentru încălzirea locuinței |___|_3_|_0_| Număr dosare acordare de ajutoare persoanelor cu nevoi speciale, inclusiv persoane cu handicap |___|_1_|_0_| Număr dosare privind protecția copilului
Relațiile comunitare	Cum se raportează localnicii comunei la rezidenții acestei zone? Se poartă la fel ca și cu ceilalți? Îi evită? Nu au încredere în ei? ..... Se poartă la fel ca și cu ceilalți..... ..... Există un lider formal sau informal în comunitate? .....DA.....
În zonă există probleme legate de criminalitate și ordine publică?	1. Da 2. Nu Dacă Da, ce tip de infracționalitate predomină (furturi, certuri, scandaluri, beții, bătăi, violență domestică etc.)?
Zona este în cea mai mare parte...	1. de blocuri 2. de case din cărămidă/ beton 3. case din chirpici/ paiantă 4. de locuințe improvizate (din cartoane, table etc.) 5. altă situație și anume .....

Official Use Only

Locuințe: Număr total de locuințe în zonă, din care:	|__|_6__|_5__|
- în proprietate privată	|__|_6__|_5_|
- în proprietatea primăriei	|__|__|_0__| locuințe goale și |__|__|_0__| închiriate rezidenților din zonă *Dacă există locuințe în proprietatea primăriei închiriate populației,* În ultimii 5 ani, au existat cazuri de familii care au fost evacuate din locuințe? Pentru ce motiv? .....
Forma de proprietate asupra locuinței care predomină în zonă	Care este forma de proprietate a terenului cel mai des întâlnită în comunitatea marginalizată (proprietate personală sau a unei rude, închiriat de la primărie, închiriat de la o persoană/firmă, ocupat fără orice formă juridică, concesionat de la primărie, persoană sau firmă privată)? ..... proprietate personală sau a unei rude.....
Estimare număr gospodării care nu au acte de proprietate asupra locuinței/terenului	|__|_5__|_0__|
În ce stare sunt locuințele din zonă?	1. oricând ar putea să se dărâme 2. deteriorate, ar necesita consolidare 3. rezistente, dar neîngrijite 4. rezistente și îngrijite
Aglomerare	În zonă, locuințele sunt supraaglomerate? .....NU.....
Sistemul de alimentare cu apă Număr locuințe cu ...	|_6__|_5_| ... apă curentă în locuință din rețea publică |__|_0__| ... apă curentă în locuință din sistem propriu |__|_0__| ... apă curentă în afara locuinței din rețea publică |__|_0__| ... apă curentă în afara locuinței din sistem propriu
Sistemul de canalizare	|__|_0_| Număr de locuințe conectate la rețeaua publică de canalizare |__|_0_| Număr de locuințe conectate la un sistem propriu de canalizare
Baie	|_4__|_0__| Număr locuințe cu baie proprie în locuință
Energie electrică	|_5__|_0_| Număr locuințe conectate la sistemul de energie electrică
Iluminat public	În zonă există iluminat public? 1. Da 2. Nu
Ridicare gunoi	Zona are acces la serviciile de ridicare și transport a gunoiului menajer? 1. Da 2. Nu
Riscuri de mediu	Zona este inundabilă? Dacă da, în ultimii 5 ani s-a produs o inundație sau viitură? .....NU..... Comunitatea se află în apropierea unei gropi/ depozit de gunoi? Se acumulează gunoi menajer și deșeuri de altă natură în jurul gospodăriilor? .....NU.....

Official Use Only

	Comunitatea se află într-o zonă cu alunecări de teren sau orice alte riscuri de mediu? .....NU.....
Principalele probleme din zonă	PB1. LIPSA UNEI SURSE DE VENIT
	PB2. EDUCATIE
	PB3.
Intervenții în zonă	În ultimii 5 ani, cum s-au implicat autoritățile locale în rezolvarea acestor probleme? .....Asfaltare drumuri , acordare VMI si ajutoare de urgenta , acordare rechizite si implicare in prevenirea abandonului scolar , conectare la reteaua de curent electric si apa potabila, prevenirea situatiei de risc..... Dar vreo altă organizație guvernamentală sau neguvernamentală? ....

Official Use Only

B. Reprezentanți comunitate marginalizată

Discuție cu locuitorii zonei marginalizate pe următoarele teme:

- **Istoricul zonei**

De când există această zonă, cine locuiește aici (tineri, bătrâni, copii), de cât timp locuiesc aici etc.

.....Aceasta zona exista inainte de anul 1990 , locuiesc si batarani si tineri ,multi copii.Comunitatea este intr-o continua dezvoltare , atat din punct de vedere material cat si educational.....

.....

- **Locuire**

Forma de proprietate asupra locuinței/ terenului .....Proprietari fara acte de proprietate , mostenitori.....

Starea locuințelor .....Majoritatea caslor sunt vechi din chirpici., dar exista si locuinte noi din BCA sau caramida.....

Condiții de locuire, aglomerare etc. .....

- **Infrastructură (străzi, apă, canalizare, energie electrică)**

Străzi .....Asfaltate.....

Apă .....Retea.....

Canalizare.....in curs de construire.....

Energie electrică .....Retea.....

- **Ocupare și obținerea veniturilor**

Surse de trai formale/ informale.....Lucratori cu ziua in diverse domenii.....

Pensii sau alte beneficii sociale .....VMI..., indemnizatii.....

De ce nu găsesc de lucru? .....Lipsa scazuta de educatie.....

- **Accesul la servicii publice**

Iluminat public .....da.....

Transport public .....da.....

Școală .....da.....

Grădiniță .....da.....

Farmacie .....nu.....

Dispensar .....da.....

Magazine .....da.....

Official Use Only

Serviciile de ridicare și transport a gunoiului menajer .....da.....

- Criminalitate și ordine publică

.....In general zona linistita .....

.....

.....

- Relații comunitare (cum interacționează cu ceilalți locuitori din comună, dacă se simt izolați, dacă ceilalți îi evită sau ocolesc zona lor)

.....Se inteleg bine cu ceilalti locuitori – zona exista de foarte mult timp si deja este asimilata satului si este intr-o continua dezvoltare.....

.....

C. Fișă de observație

Faceți o poză de ansamblu a zonei marginalizate.

Pe baza observației directe pe teren, completați în tabelul de mai jos, dacă există în zona marginalizată...?

a. garduri rupte	1. Da	2. Nu
b. acoperișuri de proastă calitate	1. Da	2. Nu
c. multe case deteriorate	1. Da	2. Nu
d. mulți copii pe stradă	1. Da	2. Nu
e. copii dezbrăcați	1. Da	2. Nu
f. gunoaie/ mizerie	1. Da	2. Nu
g. pături/ covoare pe garduri	1. Da	2. Nu
h. drumuri în mare parte din pământ	1. Da	2. Nu
i. drumuri în mare parte pietruite	1. Da	2. Nu
j. drumuri în mare parte asfaltate	1. Da	2. Nu

Official Use Only

Comunități rurale marginalizate

- Fișă comună -

Denumirea localității: COMUNA GĂNEASA

Județul ILFOV

Nume şi prenume

Instituţie

Departament

Funcţie

Telefon

Email

Tip localitate (din baza de date) 1. cu zone marginalizate- **DA** 2. fără zone marginalizate

Data completării

1. Introducere

La nivelul Primăriei Găneasa prin Dispoziția primarului comunei a fost organizată o echipă de implementare a proiectelor care gestionează și monitorizează rezultate, raportări tehnice și financiare pe întreaga perioada de derulare a implementării proiectelor în condiții adecvate .

În scopul colectării și centralizării informațiilor necesare elaborării prezentei situații, echipa de proiecte, a realizat cercetări de teren în zona marginalizată purtând discuții cu locuitorii de etnie romă, cu vecinii acestora cat și cu profesori din cadrul școlilor din comună. De asemenea, au fost efectuate fotografii, analizate situații socio-economice ce au fost ulterior comparate și completate cu date deținute în cadrul compartimentelor Asistență Socială, Registru Agricol, Monitorizare din cadrul UAT GĂNEASA

2. Zonele marginalizate

Q1. În localitatea dvs. există zone marginalizate (cu populație săracă cu nivel redus de educație, cu acces redus la infrastructură, condiții de locuire precare etc.)?

1. Da **X** 2. Nu

Dacă Da,

Q1a. Câte astfel de zone există? **1**

Official Use Only



Q2. Zonele marginalizate identificate pe baza datelor

În tabelul de mai jos se regăsesc zonele marginalizate identificate pe baza datelor de la recensământ și a altor indicatori statistici. Pentru fiecare zonă, vă rugăm să identificați delimitarea geografică cu ajutorul sectorului de recensământ și să ne spuneți dacă este marginalizată sau nu.

Denumire sat	**Sector de recensământ**	**Populație totală în localitate**	**Populație romi în sector**	**Zonă validată de către autoritățile locale**	
PITEASCA	2021-2022	1750	350	1. Da X	2. Nu

Q3. Zonele marginalizate validate și identificate de către autoritățile locale

Official Use Only

În tabelul de mai jos se trec zonele marginalizate validate de către autoritățile locale și altele identificate, în cazul în care există.

Cod zonă	Sat	Delimitare geografică	Denumire	Sector recensământ*
Zona 1	**Piteasca**		**Rudari**	
Zona 2				
Zona 3				
....				
....				
....				
....				
.....				

**vezi tabelul de mai sus, pentru zonele identificate în baza de date*

Vă rugăm să marcați pe hartă fiecare zonă marginalizată, folosind codurile de la 1 la n din tabelul Q3.

Pentru fiecare zonă se va completa câte o Fișă zonă marginalizată.

Official Use Only

JILAVA

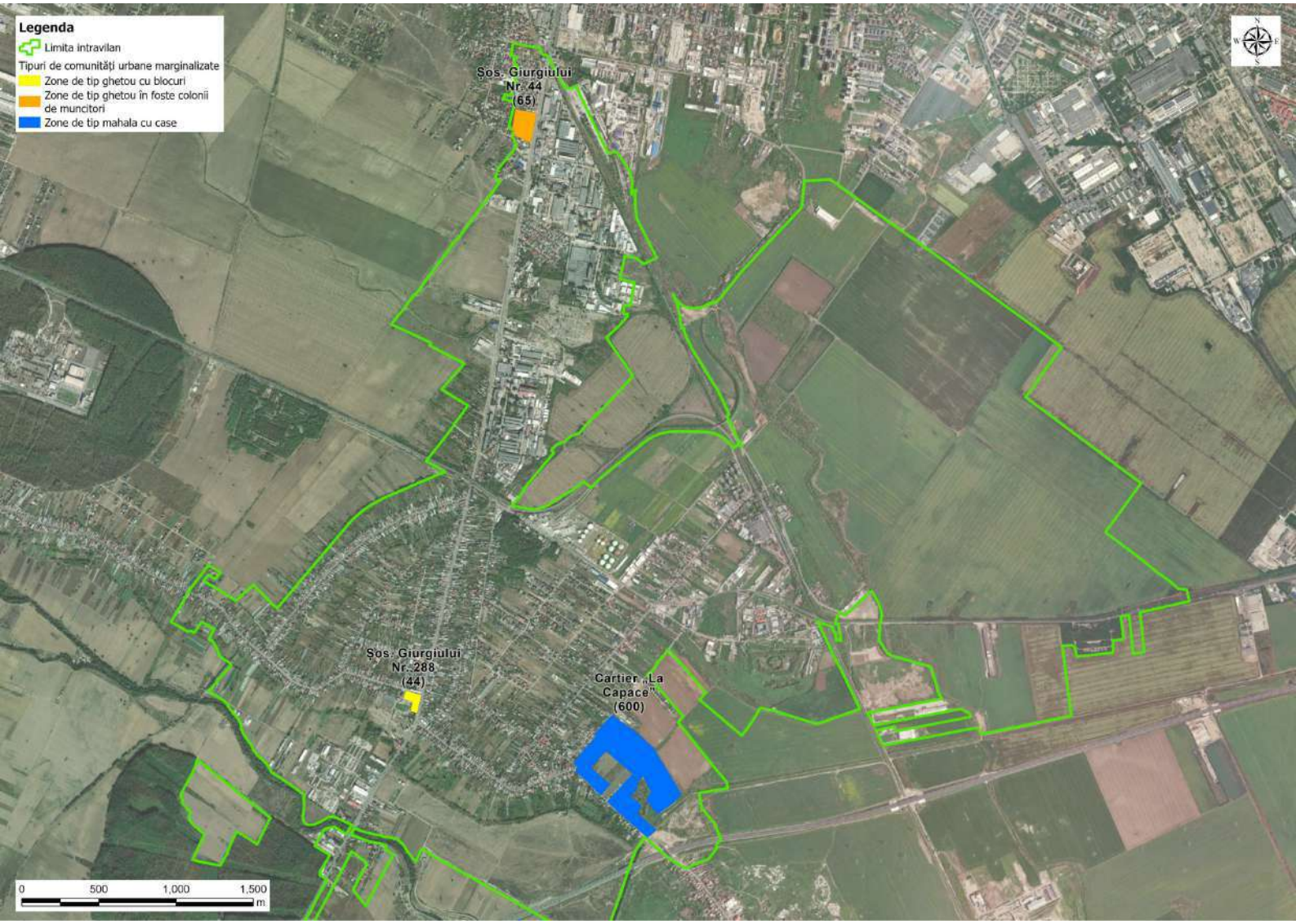
Legenda
Limita intravilan
Tipuri de comunități urbane marginalizate
Zone de tip ghetou cu blocuri
Zone de tip ghetou în foste colonii de muncitori
Zone de tip mahala cu case
Șos. Giurgiului Nr. 44 (65)
Șos. Giurgiului Nr. 288 (44)
Cartier „La Capace" (600)
0
500
1,000
1,500
m

Comunități rurale marginalizate

- Fișă comună -

Denumirea localității. JILAVA **Județul** ILFOV

Nume şi prenume ILIE ELEFTERIE PETRE

Instituţie PRIMARIE

Funcţie PRIMAR **Telefon** 0214570115

Tip localitate (din baza de date) **1. cu zone marginalizate**

2. fără zone marginalizate

Data completării 27.10.2025

1. Introducere

La nivelul Primăriei Jilava prin Dispoziția primarului comunei Jilava a fost organizată o echipă de implementare a proiectelor care gestionează și monitorizează rezultate, raportări tehnice și financiare pe întreaga perioada de derulare a implementării proiectelor în condiții adecvate .
În scopul colectării și centralizării informațiilor necesare elaborării prezentei situații, echipa de proiecte, a realizat cercetări de teren în zona marginalizată purtând discuții cu locuitorii de etnie romă, cu vecinii acestora cat și cu profesori din cadrul școlilor din comună. De asemenea, au fost efectuate fotografii, analizate situații socio-economice ce au fost ulterior comparate și completate cu date deținute în cadrul compartimentelor Asistență Socială, Registru Agricol, Monitorizare din cadrul UAT Jilava cât și cu cele deținute de către societatea Apă-Canal din localitate.

2. Zonele marginalizate

Q1. În localitatea dvs. există zone marginalizate (cu populație săracă cu nivel redus de educație, cu acces redus la infrastructură, condiții de locuire precare etc.)?

1. Da 2. Nu

Dacă Da,

Q1a. Câte astfel de zone există? **3**

Official Use Only

ZONA 1



ZONA 2



Official Use Only

ZONA 3



Q2. Zonele marginalizate identificate pe baza datelor

În tabelul de mai jos se regăsesc zonele marginalizate identificate pe baza datelor de la recensământ și a altor indicatori statistici. Pentru fiecare zonă, vă rugăm să identificați delimitarea geografică cu ajutorul sectorului de recensământ și să ne spuneți dacă este marginalizată sau nu.

Denumire sat	**Sector de recensământ**	**Populație totală în sector**	**Populație romi în sector**	**Zonă validată de către autoritățile locale**	
.....	.....	.....	.....	1. Da	2. Nu

Q3. Zonele marginalizate validate și identificate de către autoritățile locale

În tabelul de mai jos se trec zonele marginalizate validate de către autoritățile locale și altele identificate, în cazul în care există.

Cod zonă	**Sat**	**Delimitare geografică**	**Denumire**	**Sector recensământ***
Zona 1	**JILAVA**		**„ LA CAPACE”**	
Zona 2	**JILAVA**		**„GIURGIULUI 288”**	
Zona 3	**JILAVA**		**„GIURGIULUI 44”**	

**vezi tabelul de mai sus, pentru zonele identificate în baza de date*

Vă rugăm să marcați pe hartă fiecare zonă marginalizată, folosind codurile de la 1 la n din tabelul Q3.

Pentru fiecare zonă se va completa câte o Fișă zonă marginalizată.

Official Use Only

Denumirea localității JILAVA

Județul ILFOV

Comunități rurale marginalizate

- Fișă zonă marginalizată –

Zona marginalizată |___| (*notată pe hartă și în tabelul Q3 din Fișă comună cu codul* |___|)

A. Reprezentanți autoritate locală

Nume zonă sau denumire recunoscută la nivel local	**SOS. GIURGIULUI 44**
Numele satului/satelor de care aparține zona	**JILAVA**
Delimitarea zonei	Numele străzilor sau reperele care o delimitează
Tip zonă	1. comunitate de romi (indiferent de etnia declarată la recensământ) 2. comunitate de venetici 3. alt tip și anume CHIRIASI CARE AU LUCRAT PE PLATFORMA INDUSTRIALA JILAVA (PREFABRICATE)
Istoricul zonei	Din ce an există această zonă marginalizată? 1**. Înainte de 1990** 2. După 1990, aproximativ anul 2004 Cum s-a format comunitatea și cum a ajuns în situația de astăzi? **AU EXISTAT INAINTE DE 1989 CHIRIASI PROVIN DIN FAMILII CARE AU LUCRAT PE PLATFORMA INDUSTRIALA JILAVA (FABRICA PREFABRICATE, COMBINAT CAUCIUC, TABACARIE)**
Zona în care se află comunitatea este:	1. intravilan, în centrul satului 2. **intravilan, la periferia satului** 3. extravilan
Pentru codul 2 sau 3 **Aproximativ care este distanța de la zonă până la ...?**	a. primărie 2 km sau 25 min de mers pe jos b. școală 1,5 km sau 25 min de mers pe jos c. dispensar1, 5 km sau 25 min de mers pe jos d. cel mai apropiat magazin alimentar |___|___| , |_0, 1___|km sau |___|_2__|___| min de mers pe jos

Pentru codul 2 sau 3 **Din ce este făcut drumul care leagă zona de sat?**	1. Pământ 4. Amestecat, peste 50% pământ 2. **Pietriș** **5. Amestecat, peste 50% pietriș** 3. Asfalt 6. Amestecat, peste 50% asfalt
Dar, în zonă, ce fel de drumuri se întâlnesc cel mai des?	1. de pământ **2. pietruite** 3. asfaltate
Bariere geografice	Există bariere geografice (obstacole fizice naturale/ construite de om sau de altă natură) care împiedică locuitorii zonei marginalizate să ajungă pe cel mai scurt drum în centrul comunei/ separă zona de restul comunei? 1. Da **2. Nu** Care sunt aceste bariere? Râu, cale ferată, gard, râpă, deal, vale, pădure, groapă de gunoi, stație de epurare etc. .....
Populația zonei marginalizate: Estimare număr de locuitori	65
Estimare număr de gospodării	35
Estimare număr persoane fără acte de identitate (CNP)	-
Populația de etnie romă	Estimare număr 30
Profilul populației din zonă	Populație se mută des? **NU** Sunt mai mulți tineri sau mai mulți vârstnici? **MAI MULTI TINERI** Există mulți copii în zonă? **DA**
Veniturile populației din zonă:	Cu ce se ocupă oamenii din zonă? **ANGAJATI LA DIFERITE FIRME** Care sunt principalele surse de venit? **ACTIVITATI COMERCIALE**
Beneficii sociale acordate populației din zona marginalizată *(dosare în plată în mai 2015 sau în iarna 2014)*	|__|__|_2__| Număr beneficiari de VMG |__|__|__0_| Număr beneficiari de ASF (alocații de susținere și indemnizații familiale) |__|__|___1| Număr beneficiari de ajutoare pentru încălzirea locuinței |__|__|_6__| Număr dosare acordare de ajutoare persoanelor cu nevoi speciale, inclusiv persoane cu handicap |__|__|__1_| Număr dosare privind protecția copilului
Relațiile comunitare	Cum se raportează localnicii comunei la rezidenții acestei zone? Se poartă la fel ca și cu ceilalți? Îi evită? Nu au încredere în ei?

	relatii normale, de buna vecinatate Există un lider formal sau informal în comunitate?
În zonă există probleme legate de criminalitate și ordine publică?	1. Da **2. Nu** Dacă Da, ce tip de infracționalitate predomină (furturi, certuri, scandaluri, beții, bătăi, violență domestică etc.)?
Zona este în cea mai mare parte...	1. de blocuri **2. de case din cărămidă/ beton** 3. case din chirpici/ paiantă 4. de locuințe improvizate (din cartoane, table etc.) 5. altă situație și anume .....

Locuințe: Număr total de locuințe în zonă, din care:	35
- în proprietate privată	
- în proprietatea primăriei	14 locuințe goale și 21 închiriate rezidenților din zonă *Dacă există locuințe în proprietatea primăriei închiriate populației,* În ultimii 5 ani, au existat cazuri de familii care au fost evacuate din locuințe? Pentru ce motiv? --- Nu este cazul
Forma de proprietate asupra locuinței care predomină în zonă	Care este forma de proprietate a terenului cel mai des întâlnită în comunitatea marginalizată (proprietate personală sau a unei rude, închiriat de la primărie, închiriat de la o persoană/firmă, ocupat fără orice formă juridică, concesionat de la primărie, persoană sau firmă privată)? **INCHIRIERE SI PROPRIETATE PRIVATA**
Estimare număr gospodării care nu au acte de proprietate asupra locuinței/terenului	Contracte inchiriere 21
În ce stare sunt locuințele din zonă?	1. oricând ar putea să se dărâme 2. deteriorate, ar necesita consolidare **3. rezistente, dar neîngrijite** 4. rezistente și îngrijite
Aglomerare	În zonă, locuințele sunt supraaglomerate? **NU** .....
Sistemul de alimentare cu apă Număr locuințe cu ...	35. apă curentă în locuință din sistem propriu – ... apă curentă în afara locuinței din rețea publică - apă curentă în afara locuinței din sistem propriu
Sistemul de canalizare	35 Număr de locuințe conectate la rețeaua publică de canalizare

	|___|___| Număr de locuințe conectate la un sistem propriu de canalizare
Baie	10 Număr locuințe cu baie proprie în locuință
Energie electrică	35 Numar locuinte conectate la sistemul de energie electrică
Iluminat public	În zonă există iluminat public? **1. Da** 2. Nu
Ridicare gunoi	Zona are acces la serviciile de ridicare și transport a gunoiului menajer? **1. Da** 2. Nu
Riscuri de mediu	Zona este inundabilă? Dacă da, în ultimii 5 ani s-a produs o inundație sau viitură? **NU** Comunitatea se află în apropierea unei gropi/ depozit de gunoi? Se acumulează gunoi menajer și deșeuri de altă natură în jurul gospodărilor? Comunitatea se află într-o zonă cu alunecări de teren sau orice alte riscuri de mediu? **NU**
Principalele probleme din zonă	PB1. STRAZI NEASFALTATE
	PB2. LIPSA UNOR UTILITATI
	PB3.
Intervenții în zonă	În ultimii 5 ani, cum s-au implicat autoritățile locale în rezolvarea acestor probleme? Dar vreo altă organizație guvernamentală sau neguvernamentală?

B. Reprezentanți comunitate marginalizată

Discuție cu locuitorii zonei marginalizate pe următoarele teme:

- **Istoricul zonei**

De când există această zonă, cine locuiește aici (tineri, bătrâni, copii), de cât timp locuiesc aici etc.

ZONA EXISTA INAINTE DE 1989

- **Locuire**

Forma de proprietate asupra locuinței/ terenului

- **CONTRACTE DE INCHIRIERE SI LOCUINTE PRIVATE**

Străzi NEASFALTATE

Apă IN CURS DE INPLEMENTARE

Canalizare.. IN CURS DE IMPLEMENTARE

Energie electrică **DA,**

- **Ocupare și obținerea veniturilor**

Surse de trai formale/ informale **ANGAJATI, DAR SI ZILIERI**

Pensii sau alte beneficii sociale **DA, PENSII SI INDEMNIZATII PERSOANE CU DIZABILITATI**

De ce nu găsesc de lucru? **LIPSA CALIFICARILOR IN DIFERITE MESERII**

- **Accesul la servicii publice**

Iluminat public **DA**

Transport public **DA**

Școală **DA**

Grădiniță **DA**

Farmacie **DA**

Dispensar **DA**

Magazine **DA**

Serviciile de ridicare și transport a gunoiului menajer **DA, CU SOCIETATEA PRIMARIEI.**

- Criminalitate și ordine publică

NU SUNT PROBLEME SEMNIFICATIVE

- Relații comunitare (cum interacționează cu ceilalți locuitori din comună, dacă se simt izolați, dacă ceilalți îi evită sau ocolesc zona lor)

NU SUNT PROBLEME

C. Fișă de observație

Faceți o poză de ansamblu a zonei marginalizate.

Pe baza observației directe pe teren, completați în tabelul de mai jos, dacă există în zona marginalizată...?

a. garduri rupte	X1. Da	2. Nu
b. acoperișuri de proastă calitate	X1. Da	2. Nu
c. multe case deteriorate	X1. Da	2. Nu
d. mulți copii pe stradă	1. Da	X 2. Nu
e. copii dezbrăcați	1. Da	X 2. Nu
f. gunoaie/ mizerie	1. Da	X 2. Nu
g. pături/ covoare pe garduri	1. Da	X 2. Nu
h. drumuri în mare parte din pământ	X 1. Da	2. Nu
i. drumuri în mare parte pietruite	1. Da	X2. Nu
j. drumuri în mare parte asfaltate	X1. Da	2. Nu

Denumirea localității JILAVA

Județul ILFOV

Comunități rurale marginalizate

- Fișă zonă marginalizată –

Zona marginalizată |__| (*notată pe hartă și în tabelul Q3 din Fișă comună cu codul* |__|)

A. Reprezentanți autoritate locală

Nume zonă sau denumire recunoscută la nivel local	**SOS. GIURGIULUI 288 (LOCUINTE SOCIALE)**
Numele satului/satelor de care aparține zona	**JILAVA**
Delimitarea zonei	Numele străzilor sau reperele care o delimitează
Tip zonă	1. comunitate de romi (indiferent de etnia declarată la recensământ) 2. **comunitate de venetici** 3. alt tip și anume……
Istoricul zonei	Din ce an există această zonă marginalizată? 1**. Înainte de 1990** **2**. După 1990, aproximativ anul 2004 Cum s-a format comunitatea și cum a ajuns în situația de astăzi? **Parintii actualilor chiriasi au locuit inainte de anul 1990 si au lucrat in zona (CAP, GRADINA DE LEGUME, ZOOTEHNIE)**
Zona în care se află comunitatea este:	1. intravilan, în centrul satului 2. **intravilan, la periferia satului** 3. extravilan
Pentru codul 2 sau 3 **Aproximativ care este distanța de la zonă până la …?**	a. primărie 1 km sau 15 min de mers pe jos b. școală 1 km sau 15 min de mers pe jos c. dispensar km sau 10| min de mers pe jos d. cel mai apropiat magazin alimentar |_0, 1___|km sau |___|_2__|___| min de mers pe jos
Pentru codul 2 sau 3	1. Pământ 4. Amestecat, peste 50% pământ

Din ce este făcut drumul care leagă zona de sat?	2. Pietriș **5.** Amestecat, peste 50% pietriș 3**. Asfalt** 6. Amestecat, peste 50% asfalt
Dar, în zonă, ce fel de drumuri se întâlnesc cel mai des?	1. de pământ 2. pietruite **3. asfaltate**
Bariere geografice	Există bariere geografice (obstacole fizice naturale/ construite de om sau de altă natură) care împiedică locuitorii zonei marginalizate să ajungă pe cel mai scurt drum în centrul comunei/ separă zona de restul comunei? 1. Da **2. Nu** Care sunt aceste bariere? Râu, cale ferată, gard, râpă, deal, vale, pădure, groapă de gunoi, stație de epurare etc. ……
Populația zonei marginalizate: Estimare număr de locuitori	44
Estimare număr de gospodării	21
Estimare număr persoane fără acte de identitate (CNP)	-
Populația de etnie romă	Estimare număr 15
Profilul populației din zonă	Populație se mută des? **NU** Sunt mai mulți tineri sau mai mulți vârstnici? PENSIONATI, TINERI SI COPIII Există mulți copii în zonă? **DA**
Veniturile populației din zonă:	Cu ce se ocupă oamenii din zonă? **ANGAJATI LA DIFERITE FIRME, PENSIONARI,** Care sunt principalele surse de venit? **ACTIVITATI COMERCIALE, PENSII, INDEMNIZATII DE SOCIALE, INDEMNIZATII HANDICAP**
Beneficii sociale acordate populației din zona marginalizată *(dosare în plată în mai 2015 sau în iarna 2014)*	|__|__|_0_| Număr beneficiari de VMG |__|__|_0_| Număr beneficiari de ASF (alocații de susținere și indemnizații familiale) |__|__|_2| Număr beneficiari de ajutoare pentru încălzirea locuinței |__|__|_4_| Număr dosare acordare de ajutoare persoanelor cu nevoi speciale, inclusiv persoane cu handicap |__|__|_-_| Număr dosare privind protecția copilului
Relațiile comunitare	Cum se raportează localnicii comunei la rezidenții acestei zone? Se poartă la fel ca și cu ceilalți? Îi evită? Nu au încredere în ei? **AU** **relatii normale, de buna vecinatate** Există un lider formal sau informal în comunitate?

În zonă există probleme legate de criminalitate și ordine publică?	1. Da **<u>2. Nu</u>** Dacă Da, ce tip de infracționalitate predomină (furturi, certuri, scandaluri, beții, bătăi, violență domestică etc.)?
Zona este în cea mai mare parte...	1. de blocuri **<u>2. de case din cărămidă/ beton</u>** 3. case din chirpici/ paiantă 4. de locuințe improvizate (din cartoane, table etc.) 5. altă situație și anume .....

Locuințe: Număr total de locuințe în zonă, din care:	25
- în proprietate privată	
- în proprietatea primăriei	|__|__4_|__| locuințe goale și |__|__2|1__| închiriate rezidenților din zonă *Dacă există locuințe în proprietatea primăriei închiriate populației,* În ultimii 5 ani, au existat cazuri de familii care au fost evacuate din locuințe? Pentru ce motiv? --- Nu este cazul
Forma de proprietate asupra locuinței care predomină în zonă	Care este forma de proprietate a terenului cel mai des întâlnită în comunitatea marginalizată (proprietate personală sau a unei rude, închiriat de la primărie, închiriat de la o persoană/firmă, ocupat fără orice formă juridică, concesionat de la primărie, persoană sau firmă privată)? **<u>Proprietatea primariei</u>**
Estimare număr gospodării care nu au acte de proprietate asupra locuinței/terenului	Contracte inchiriere 21
În ce stare sunt locuințele din zonă?	1. oricând ar putea să se dărâme 2. deteriorate, ar necesita consolidare **<u>3. rezistente, dar neîngrijite</u>** 4. rezistente și îngrijite
Aglomerare	În zonă, locuințele sunt supraaglomerate? **<u>NU</u>** .....
Sistemul de alimentare cu apă Număr locuințe cu ...	21 ... apă c__|__| ... apă curentă în locuință din sistem propriu |__-_|__| ... apă curentă în afara locuinței din rețea publică |_-__|__| ... apă curentă în afara locuinței din sistem propriu
Sistemul de canalizare	21 Număr de locuințe conectate la rețeaua publică de canalizare |__|__| Număr de locuințe conectate la un sistem propriu de canalizare
	15 | Număr locuințe cu baie proprie în locuință

Energie electrică	21 Numar locuinte conectate la sistemul de energie electrică
Iluminat public	În zonă există iluminat public? **1. Da** 2. Nu
Ridicare gunoi	Zona are acces la serviciile de ridicare și transport a gunoiului menajer? **1. Da** 2. Nu
Riscuri de mediu	Zona este inundabilă? Dacă da, în ultimii 5 ani s-a produs o inundație sau viitură? **NU** Comunitatea se află în apropierea unei gropi/ depozit de gunoi? Se acumulează gunoi menajer și deșeuri de altă natură în jurul gospodăriilor? Comunitatea se află într-o zonă cu alunecări de teren sau orice alte riscuri de mediu? **NU**
Principalele probleme din zonă	PB1. AMENAJARE SPATIU
	PB2.
	PB3.
Intervenții în zonă	În ultimii 5 ani, cum s-au implicat autoritățile locale în rezolvarea acestor probleme? **DA (APA , CANAL)** Dar vreo altă organizație guvernamentală sau neguvernamentală?

B. Reprezentanți comunitate marginalizată

Discuție cu locuitorii zonei marginalizate pe următoarele teme:

- **Istoricul zonei**

De când există această zonă, cine locuiește aici (tineri, bătrâni, copii), de cât timp locuiesc aici etc.

ZONA EXISTA INAINTE DE ANUL 1990. AICI LOCUIESC PENSIONARI,TINERI SI COPII, IN MAJORITATEA LOCUINTELOR.

- **Locuire**

Forma de proprietate asupra locuinței/ terenului DECLARATIE NOTARIALA PENTRU LOCUINTA

- **LOCUINTE SOCIALE**

Străzi **ASFALTATE**

Apă **S A IMPLEMENTAT**

Canalizare.. S A IMPLEMENTAT

Energie electrică **DA,**

- **Ocupare și obținerea veniturilor**

Surse de trai formale/ informale **ANGAJATI, PENSIONARI DAR SI ZILIERI**

Pensii sau alte beneficii sociale **DA, PENSII SI INDEMNIZATII PERSOANE CU DIZABILITATI**

De ce nu găsesc de lucru? **LIPSA CALIFICARILOR IN DIFERITE MESERII**

- **Accesul la servicii publice**

Iluminat public **DA**

Transport public **DA**

Școală **DA**

Grădiniță **DA**

Farmacie **DA**

Dispensar **DA**

Magazine **DA**

Serviciile de ridicare și transport a gunoiului menajer **DA, CU SOCIETATEA PRIMARIEI.**

- Criminalitate și ordine publică

NU SUNT PROBLEME SEMNIFICATIVE

- Relații comunitare (cum interacționează cu ceilalți locuitori din comună, dacă se simt izolați, dacă ceilalți îi evită sau ocolesc zona lor)

NU SUNT PROBLEME

C. Fișă de observație

Faceți o poză de ansamblu a zonei marginalizate.

Pe baza observației directe pe teren, completați în tabelul de mai jos, dacă există în zona marginalizată...?

a. garduri rupte	1. Da	X 2. Nu
b. acoperișuri de proastă calitate	1. Da	X 2. Nu
c. multe case deteriorate	X1. Da	2. Nu
d. mulți copii pe stradă	1. Da	X 2. Nu
e. copii dezbrăcați	1. Da	X 2. Nu
f. gunoaie/ mizerie	1. Da	X 2. Nu
g. pături/ covoare pe garduri	1. Da	X 2. Nu
h. drumuri în mare parte din pământ	1. Da	X2. Nu
i. drumuri în mare parte pietruite	1. Da	X2. Nu
j. drumuri în mare parte asfaltate	X1. Da	2. Nu

Denumirea localității JILAVA

Județul ILFOV

Comunități rurale marginalizate

- Fișă zonă marginalizată –

Zona marginalizată |__| (*notată pe hartă și în tabelul Q3 din Fișă comună cu codul* |__|)

A. Reprezentanți autoritate locală

Nume zonă sau denumire recunoscută la nivel local	**CARTIER „ LA CAPACE"**
Numele satului/satelor de care aparține zona	**JILAVA**
Delimitarea zonei	Numele străzilor sau reperele care o delimitează **STRADA PRIMAVERII, MERISOR SI PRELUNGIREA UNGURENI**
Tip zonă	1. comunitate de romi (indiferent de etnia declarată la recensământ) 2. comunitate de venetici 3. alt tip și anume.....
Istoricul zonei	Din ce an există această zonă marginalizată? 1. Înainte de 1990 **2. După 1990, aproximativ anul** 2004 Cum s-a format comunitatea și cum a ajuns în situația de astăzi? **AUTORITATILE LOCALE DIN VREMEA RESPECTIVA AU PUS LA DISPOZITIE ROMILOR TERENUL EXTRAVILAN** Comuna Jilava are o istorie milenară. Cercetările arheologice din în anul 1929 au scos la iveală importante vestigii care dovedesc existența unei locuiri umane în această zonă cu peste 2000 de ani e.v. (aparțin culturii de tip "Gumelnița B").[12] Au fost descoperite și două morminte datând din sec III-IV pe care specialiștii le-au identificat ca aparținând dacilor liberi sau sarmaților[13] și unul din secolul al XI-lea, al unui călăreț cu cal care, judecând după inventar

	(un vârf de lance, o zăbală de fier), nu aparținea autohtonilor, ci unui peceneg.[14] Cel mai vechi document cunoscut până acum care atestă existența Jilavei a fost emis la București în iunie 1716 prin care „popa Radu de la Jilava vinde logofătului Matei Fărcășanu o casă cu loc și grădină”. Dintr-un alt document emis 6 ani mai târziu tot la București, și în care este pomenit același „popa Radu de la Jilava”, reiese că satul aparținea logofătului Constantin II. După aceste izvoare, satul Jilava a luat ființă în timpul domniei lui Constantin Brâncoveanu (1688-1714). Inițial, satele Jilava și Mierlari erau așezate pe malurile Sabarului. Tot acolo se afla și o biserică ale cărei urme se mai vedeau încă înainte de cel de al Doilea Război Mondial. Tradiția spune că apele Sabarului s-au revărsat și au înecat satul, așa că locuitorii au fost nevoiți să se mute pe locurile mai înalte. Posibil că acest eveniment s-a petrecut la începutul secolului al XIX-lea, prin anii 1815-1831, când a fost ctitorită actuala biserică de la Jilava și s-au așezat în sat un mare număr de „ungureni” veniți din Ardeal. În momentul adoptării legii rurale din 14 august 1864, proprietara moșiei Jilava era Eufrosina Ghica, iar proprietarul moșiei Odăile-Mierlari era Costache Crețulescu. Din moșia Eufrosinei Ghica au fost expropriate 1438 pogoane și 22 prăjini, cu care au fost împroprietăriți 200 de țărani. Din moșia lui Costache Crețulescu au fost expropriate 837 pogoane și 23 prăjini cu care au fost împroprietăriți 101 săteni. Contopirea celor 3 sate a avut loc în urma Legii pentru organizarea comunelor rurale și urbane adoptată în 1864. În „Tabloul comunelor rurale din România la 1864” este menționată pentru prima dată comuna Jilava-Mierlari din plasa Sabar, județul Ilfov. Comuna este menționată și un an mai târziu ca fiind alcătuită din cătunele Jilava, Mierlari și Odăile, având în total 285 de case, două biserici și o populație de 328 de familii. „Jilava: sat în județul Ilfov, plasa Sabaru; formează comună cu cătunele Mierlari și Odăi; are 1640 locuitori; este stație a drumului de fier; aici se țin anual două bâlciuri - unul în Duminica Mare, celălalt pe 21 iulie”[15]. **Jilava** (în trecut, **Jilava-Mierlari**) este o comună în județul Ilfov, Muntenia, România, formată numai din satul de reședință cu același nume.[2] Comuna a devenit notorie datorită penitenciarului Jilava (nume oficial - *Penitenciarul București*) care a fost folosit de diferitele guverne românești pentru încarcerarea deținuților politici, precum și din cauza a

	două masacre comise aici de către legionari: cel săvârșit în noiembrie 1940 chiar în penitenciar contra unor politicieni antilegionari, precum și cel din pădurea Jilava, din ianuarie 1941, ale cărui victime au fost evrei aduși din București ca parte a pogromului din timpul rebeliunii Gărzii de Fier[3]. Comuna se află amplasată la sud de București, de-a lungul șoselei DN5 și al căii ferate ce leagă Bucureștiul de Giurgiu.
Zona în care se află comunitatea este:	1. intravilan, în centrul satului **2. intravilan, la periferia satului** 3. extravilan
Pentru codul 2 sau 3 **Aproximativ care este distanța de la zonă până la ...?**	a. primărie 2 km sau 25 min de mers pe jos b. școală 1 km sau 10 min de mers pe jos c. dispensar 2,5 km sau 25 min de mers pe jos d. cel mai apropiat magazin alimentar 0,5 km sau 3 min de mers pe jos
Pentru codul 2 sau 3 **Din ce este făcut drumul care leagă zona de sat?**	1. Pământ 4. Amestecat, peste 50% pământ 2. Pietriș **5. Amestecat, peste 50% pietriș** 3. Asfalt 6. Amestecat, peste 50% asfalt
Dar, în zonă, ce fel de drumuri se întâlnesc cel mai des?	1. de pământ **2. pietruite** 3. asfaltate
Bariere geografice	Există bariere geografice (obstacole fizice naturale/ construite de om sau de altă natură) care împiedică locuitorii zonei marginalizate să ajungă pe cel mai scurt drum în centrul comunei/ separă zona de restul comunei? 1. Da **2. Nu** Care sunt aceste bariere? Râu, cale ferată, gard, râpă, deal, vale, pădure, groapă de gunoi, stație de epurare etc. .....
Populația zonei marginalizate:	
Estimare număr de locuitori	600
Estimare număr de gospodării	200
Estimare număr persoane fără acte de identitate (CNP)	1
Populația de etnie romă	Estimare număr 600
Profilul populației din zonă	Populație se mută des? **NU** Sunt mai mulți tineri sau mai mulți vârstnici? **MAI MULTI TINERI** Există mulți copii în zonă? **DA**
Veniturile populației din zonă:	Cu ce se ocupă oamenii din zonă? **ANGAJATI LA DIFERITE FIRME** Care sunt principalele surse de venit? **ACTIVITATI COMERCIALE**
Beneficii sociale acordate populației din zona marginalizată	|__|__|_0_| Număr beneficiari de VMG

(dosare în plată în mai 2015 sau în iarna 2014)	|__|__|__0_| Număr beneficiari de ASF (alocații de susținere și indemnizații familiale) |__|__|__0| Număr beneficiari de ajutoare pentru încălzirea locuinței |__|__|_9__| Număr dosare acordare de ajutoare persoanelor cu nevoi speciale, inclusiv persoane cu handicap |__|__|__3_| Număr dosare privind protecția copilului
Relațiile comunitare	Cum se raportează localnicii comunei la rezidenții acestei zone? Se poartă la fel ca și cu ceilalți? Îi evită? Nu au încredere în ei? **AU** **relatii normale, de buna vecinatate** Există un lider formal sau informal în comunitate? **Da, Oaie Villiam**
În zonă există probleme legate de criminalitate și ordine publică?	1. Da **2. Nu** Dacă Da, ce tip de infracționalitate predomină (furturi, certuri, scandaluri, bețiii, bătăi, violență domestică etc.)?
Zona este în cea mai mare parte…	1. de blocuri **2. de case din cărămidă/ beton** 3. case din chirpici/ paiantă 4. de locuințe improvizate (din cartoane, table etc.) 5. altă situație și anume .....

Locuințe: Număr total de locuințe în zonă, din care:	200
- în proprietate privată	-
- în proprietatea primăriei	|__|__-_|__| locuințe goale și |__-_|__|__| închiriate rezidenților din zonă *Dacă există locuințe în proprietatea primăriei închiriate populației,* În ultimii 5 ani, au existat cazuri de familii care au fost evacuate din locuințe? Pentru ce motiv? --- .....
Forma de proprietate asupra locuinței care predomină în zonă	Care este forma de proprietate a terenului cel mai des întâlnită în comunitatea marginalizată (proprietate personală sau a unei rude, închiriat de la primărie, închiriat de la o persoană/firmă, ocupat fără orice formă juridică, concesionat de la primărie, persoană sau firmă privată)? **OCUPAT FARA FORMA JURIDICA**
Estimare număr gospodării care nu au acte de proprietate asupra locuinței/terenului	200 - **NU AU ACTE DE PROPRIETATE ASUPRA TERENULUI/LOCUINTEI**
În ce stare sunt locuințele din zonă?	1. oricând ar putea să se dărâme **2. deteriorate, ar necesita consolidare**

	3. rezistente, dar neîngrijite 4. rezistente și îngrijite
Aglomerare	În zonă, locuințele sunt supraaglomerate? **NU** .....
Sistemul de alimentare cu apă Număr locuințe cu ...	|__-_|___| ... apă curentă în locuință din rețea publică |_120__|___| ... apă curentă în locuință din sistem propriu |__-_|___| ... apă curentă în afara locuinței din rețea publică |_-__|___| ... apă curentă în afara locuinței din sistem propriu
Sistemul de canalizare	|___-|___| Număr de locuințe conectate la rețeaua publică de canalizare |___|___| Număr de locuințe conectate la un sistem propriu de canalizare
Baie	|__80_|___| Număr locuințe cu baie proprie în locuință
Energie electrică	Număr locuințe conectate la sistemul de energie electrică
Iluminat public	În zonă există iluminat public? **1. Da** 2. Nu
Ridicare gunoi	Zona are acces la serviciile de ridicare și transport a gunoiului menajer? **1. Da** 2. Nu
Riscuri de mediu	Zona este inundabilă? Dacă da, în ultimii 5 ani s-a produs o inundație sau viitură? **NU** Comunitatea se află în apropierea unei gropi/ depozit de gunoi? Se acumulează gunoi menajer și deșeuri de altă natură în jurul gospodăriilor? **SE AFLA IN APROPIEREA UNEI GROPI DE GUNOI DAR NU SE ACUMULEAZA GUNOI MENAJER (COMUNA VIDRA)** Comunitatea se află într-o zonă cu alunecări de teren sau orice alte riscuri de mediu? **NU**
Principalele probleme din zonă	PB1. **STRAZI NEASFALTATE** PB2. **LIPSA UNOR UTILITATI** PB3. **LIPSA UNUI PARC PENTRU COPII**
Intervenții în zonă	În ultimii 5 ani, cum s-au implicat autoritățile locale în rezolvarea acestor probleme? **DA** **-declarare evidenta fiscala a cladirilor, energie electrica, apa si canal in curs de implementare, cadastru sistematic** ..... Dar vreo altă organizație guvernamentală sau neguvernamentală? **DA, DIFERITE ONG-URI, DAR NU SUFICIENT.** **FUNDATIA AMFITEATRU, ASOCIATIA MATIAS, ASOCIATIA PARTIDA ROMILOR PRO-EUROPA, ASOCIATIA SASTIPEN** .....

B. Reprezentanți comunitate marginalizată

Discuție cu locuitorii zonei marginalizate pe următoarele teme:

- **Istoricul zonei**

De când există această zonă, cine locuiește aici (tineri, bătrâni, copii), de cât timp locuiesc aici etc.

ZONA EXISTA DIN ANUL 2004. AICI LOCUIESC TINERI, IN MAJORITATEA LOCUINTELOR.

- **Locuire**

Forma de proprietate asupra locuinței/ terenului DECLARATIE NOTARIALA PENTRU LOCUINTA

LOCUINTELE SUNT PROPRIETATE PRIVATA, TERENURILE, URMEAZA SA IDENTIFICAM O SOLUTIE LEGALA

- **Infrastructură (străzi, apă, canalizare, energie electrică)**

Străzi **IN ZONA SUNT PATRU STRAZI PIETRUITE**

Apă **IN CURS DE IMPLEMTARE**

Canalizare.. **IN CURS DE IMPLEMENTARE**

Energie electrică **DA,**

- **Ocupare și obținerea veniturilor**

Surse de trai formale/ informale **ANGAJATI, DAR SI ZILIERI**

Pensii sau alte beneficii sociale **DA, PENSII SI INDEMNIZATII PERSOANE CU DIZABILITATI**

De ce nu găsesc de lucru? **LIPSA CALIFICARILOR IN DIFERITE MESERII**

- **Accesul la servicii publice**

Iluminat public **DA**

Transport public **DA**

Școală **DA**

Grădiniță **DA**

Farmacie **DA**

Dispensar **DA**

Magazine **DA**

Serviciile de ridicare și transport a gunoiului menajer **DA, CU SOCIETATEA PRIMARIEI.**

- Criminalitate și ordine publică

NU SUNT PROBLEME SEMNIFICATIVE

- Relații comunitare (cum interacționează cu ceilalți locuitori din comună, dacă se simt izolați, dacă ceilalți îi evită sau ocolesc zona lor)

  RELATII NORMALE, DE BUNA VECINATATE

C. Fișă de observație

Faceți o poză de ansamblu a zonei marginalizate.

Pe baza observației directe pe teren, completați în tabelul de mai jos, dacă există în zona marginalizată...?

a. garduri rupte	**1. Da**	2. Nu
b. acoperișuri de proastă calitate	**1. Da**	2. Nu
c. multe case deteriorate	**1. Da**	2. Nu
d. mulți copii pe stradă	**1. Da**	2. Nu
e. copii dezbrăcați	1. Da	**2. Nu**
f. gunoaie/ mizerie	1. Da	**2. Nu**
g. pături/ covoare pe garduri	**1. Da**	2. Nu
h. drumuri în mare parte din pământ	1. Da	**2. Nu**
i. drumuri în mare parte pietruite	**1. Da**	2. Nu
j. drumuri în mare parte asfaltate	1. Da	**2. Nu**

Denumirea localității VIDRA

Județul ILFOV

Comunități rurale marginalizate

- Fișă zonă marginalizată –

Zona marginalizată |___| (*notată pe hartă și în tabelul Q3 din Fișă comună cu codul* |___|)

A. Reprezentanți autoritate locală

Nume zonă sau denumire recunoscută la nivel local	**SINTESTI RROMI**
Numele satului/satelor de care aparține zona	SINTESTI
Delimitarea zonei	Numele străzilor sau reperele care o delimitează **TROITEI, ZLATARILOR, RROMI**
Tip zonă	1. comunitate de romi (indiferent de etnia declarată la recensământ) X 2. comunitate de venetici 3. alt tip și anume.....
Istoricul zonei	Din ce an există această zonă marginalizată? 1. Înainte de 1990 2. După 1990, aproximativ anul |___|___||___|___| Cum s-a format comunitatea și cum a ajuns în situația de astăzi? .....MIGRATIE..... .....
Zona în care se află comunitatea este:	1. intravilan, în centrul satului 2. intravilan, la periferia satului X 3. extravilan
Pentru codul 2 sau 3 **Aproximativ care este distanța de la zonă până la ...?**	a. primărie |___|_5_| , |_0|___| km sau |___|___|___| min de mers pe jos b. școală |___|_1_| , |___|___| km sau |___|___|___| min de mers pe jos c. dispensar |___|_1| , |___|___| km sau |___|___|___| min de mers pe jos d. cel mai apropiat magazin alimentar |___|__0_| , |_1|5_|km sau |___|___|___| min de mers pe jos
Pentru codul 2 sau 3 **Din ce este făcut drumul care leagă zona de sat?**	1. Pământ 4. Amestecat, peste 50% pământ 2. Pietriș 5. Amestecat, peste 50% pietriș 3. Asfalt X 6. Amestecat, peste 50% asfalt
Dar, în zonă, ce fel de drumuri se întâlnesc cel mai des?	1. de pământ 2. pietruite 3. Asfaltate X
Bariere geografice	Există bariere geografice (obstacole fizice naturale/ construite de om sau de altă natură) care împiedică locuitorii zonei marginalizate să ajungă pe cel mai scurt drum în centrul comunei/ separă zona de restul comunei? 1. Da 2. Nu X

Official Use Only

	Care sunt aceste bariere? Râu, cale ferată, gard, râpă, deal, vale, pădure, groapă de gunoi, stație de epurare etc. .....
Populația zonei marginalizate: Estimare număr de locuitori	 |__3_|__0_| 1|
Estimare număr de gospodării	|_1__|_8__|_8__|
Estimare număr persoane fără acte de identitate (CNP)	|___|___| 2|
Populația de etnie romă	Estimare număr |__3_|_0__| 1|
Profilul populației din zonă	Populație se mută des? NU Sunt mai mulți tineri sau mai mulți vârstnici? MAI MULTI TINERI Există mulți copii în zonă? DA
Veniturile populației din zonă:	Cu ce se ocupă oamenii din zonă? RECICLAREA DE MATERIALE FEROASE SI NEFEROASE, CIOBURI, STICLE SI BATERII Care sunt principalele surse de venit? RECICLAREA DE MATERIALE FEROASE SI NEFEROASE, CIOBURI, STICLE, BATERII SI MUNCI OCAZIONALE
Beneficii sociale acordate populației din zona marginalizată *(dosare în plată în mai 2015 sau în iarna 2014)*	|___|__1_|__5_| Număr beneficiari de VMG |___|___|_8__| Număr beneficiari de ASF (alocații de susținere și indemnizații familiale) |___|___|_0__| Număr beneficiari de ajutoare pentru încălzirea locuinței |___|__1_|_4_| Număr dosare acordare de ajutoare persoanelor cu nevoi speciale, inclusiv persoane cu handicap |___|___|__1_| Număr dosare privind protecția copilului
Relațiile comunitare	Cum se raportează localnicii comunei la rezidenții acestei zone? Se poartă la fel ca și cu ceilalți? Îi evită? Nu au încredere în ei? NU AU INCREDERE IN EI Există un lider formal sau informal în comunitate? DA BULIBASA
În zonă există probleme legate de criminalitate și ordine publică?	1. Da X 2. Nu Dacă Da, ce tip de infracționalitate predomină (furturi, certuri, scandaluri, beții, bătăi, violență domestică etc.)? FURTURI, CERTURI, SCANDALURI, BETII, BATAI.
Zona este în cea mai mare parte...	1. de blocuri 2. de case din cărămidă/ beton X 3. case din chirpici/ paiantă X 4. de locuințe improvizate (din cartoane, table etc.) 5. altă situație și anume .....

Official Use Only

Locuințe: Număr total de locuințe în zonă, din care:	|__1_|_8__|__8_|
- în proprietate privată	|_1__|__8_|__8_|
- în proprietatea primăriei	|___|___|_0__| locuințe goale și |___|___|__0_| închiriate rezidenților din zonă *Dacă există locuințe în proprietatea primăriei închiriate populației, NU* În ultimii 5 ani, au existat cazuri de familii care au fost evacuate din locuințe? Pentru ce motiv? NU .....
Forma de proprietate asupra locuinței care predomină în zonă	Care este forma de proprietate a terenului cel mai des întâlnită în comunitatea marginalizată (proprietate personală sau a unei rude, închiriat de la primărie, închiriat de la o persoană/firmă, ocupat fără orice formă juridică, concesionat de la primărie, persoană sau firmă privată)? OCUPAT FARA FORMA JURIDICA
Estimare număr gospodării care nu au acte de proprietate asupra locuinței/terenului	|__1_|_8__|__8_|
În ce stare sunt locuințele din zonă?	1. oricând ar putea să se dărâme 2. deteriorate, ar necesita consolidare X 3. rezistente, dar neîngrijite X 4. rezistente și îngrijite X
Aglomerare	În zonă, locuințele sunt supraaglomerate? DA .....
Sistemul de alimentare cu apă Număr locuințe cu ...	|___|___| ... apă curentă în locuință din rețea publică |___|___| ... apă curentă în locuință din sistem propriu |___|___| ... apă curentă în afara locuinței din rețea publică |___|_188__| ... apă curentă în afara locuinței din sistem propriu
Sistemul de canalizare	|___|_0__| Număr de locuințe conectate la rețeaua publică de canalizare |___|_0__| Număr de locuințe conectate la un sistem propriu de canalizare
Baie	|___|__0_| Număr locuințe cu baie proprie în locuință
Energie electrică	|___|_21__| Număr locuințe conectate la sistemul de energie electrică
Iluminat public	În zonă există iluminat public? 1. Da X 2. Nu
Ridicare gunoi	Zona are acces la serviciile de ridicare și transport a gunoiului menajer? 1. Da X 2. Nu
Riscuri de mediu	Zona este inundabilă? Dacă da, în ultimii 5 ani s-a produs o inundație sau viitură? .....NU..... Comunitatea se află în apropierea unei gropi/ depozit de gunoi? Se acumulează gunoi menajer și deșeuri de altă natură în jurul gospodăriilor? .....DA..... .....

Official Use Only

	Comunitatea se află într-o zonă cu alunecări de teren sau orice alte riscuri de mediu? .....NU.....
Principalele probleme din zonă	PB1. ARDERI ILEGALE DE DESEURI,
	PB2. DEPOZITARE ILEGALA DE GUNOI MENAJER
	PB3.
Intervenții în zonă	În ultimii 5 ani, cum s-au implicat autoritățile locale în rezolvarea acestor probleme? ADESEA STINGEREA INCENDIILORMPROVOCATE DE ARDERI ILEGALE Dar vreo altă organizație guvernamentală sau neguvernamentală? .....NU..... .....

Official Use Only

B. Reprezentanți comunitate marginalizată

Discuție cu locuitorii zonei marginalizate pe următoarele teme:

- **Istoricul zonei**

De când există această zonă, cine locuiește aici (tineri, bătrâni, copii), de cât timp locuiesc aici etc.

IN JURUL ANULUI 1975 SA FORMAT O COMUNITATE DE RROMI CARE AU MIGRAT DIN ZONA OLTENIEI SI AU FOST ACCEPTATI NEOFICIAL DE CONDUCEREA COMUNITATII DE LA ACEA VREME.

- **Locuire LOCUIESC TINERI, BATRANI SI COPII.**

Forma de proprietate asupra locuinței/ terenului .....FARA ACTE.....

Starea locuințelor .....BUNA.....

Condiții de locuire, aglomerare etc. .....AGLOMERATE IAR UNELE INSALUBRE.....

- **Infrastructură (străzi, apă, canalizare, energie electrică)**

Străzi .....ASFALTATE.....

Apă .....DIN FANTANA.....

Canalizare.....NU.....

Energie electrică .....NU.....

- **Ocupare și obținerea veniturilor**

Surse de trai formale/ informale.....MUNCA OCAZIONALA SI RECICLARE FIER ...

Pensii sau alte beneficii sociale .....UNII SUNT BENEFICIARI DE VMI.....

De ce nu găsesc de lucru? .....NU DORESC

- **Accesul la servicii publice**

Iluminat public .....DA.

Transport public .....DA

Școală .....DA.

Grădiniță .....DA

Farmacie .....DA

Dispensar .....DA

Magazine .....DA

Serviciile de ridicare și transport a gunoiului menajer .....DA..

Official Use Only

Criminalitate și ordine publică

.....

.....

.....

- Relații comunitare (cum interacționează cu ceilalți locuitori din comună, dacă se simt izolați, dacă ceilalți îi evită sau ocolesc zona lor)

.....

.....

.....

C. Fișă de observație

Faceți o poză de ansamblu a zonei marginalizate.

Pe baza observației directe pe teren, completați în tabelul de mai jos, dacă există în zona marginalizată...?

a. garduri rupte	1. Da X	2. Nu
b. acoperișuri de proastă calitate	1. Da X	2. Nu
c. multe case deteriorate	1. Da X	2. Nu
d. mulți copii pe stradă	1. Da X	2. Nu
e. copii dezbrăcați	1. Da X	2. Nu
f. gunoaie/ mizerie	1. Da X	2. Nu
g. pături/ covoare pe garduri	1. Da X	2. Nu
h. drumuri în mare parte din pământ	1. Da	2. Nu X
i. drumuri în mare parte pietruite	1. Da	2. Nu X
j. drumuri în mare parte asfaltate	1. Da X	2. Nu

Official Use Only

NUCI


Legenda
Limita intravilan
Tipuri de comunități urbane marginalizate
Zone de tip mahala cu case
Merii Petchii (90)
Marginea satului Nuci (120)
0
500
1,000
1,500
m

Comunități rurale marginalizate

- Fișă comună -

Denumirea localității NUCI

Județul ILFOV

Nume şi prenume VASILE GEORGEL

Instituţie PRIMĂRIA NUCI **Departament** .....-.....

Funcţie PRIMAR **Telefon** 021.269.60.10 **Email** contact@primarianuciilfov.ro

Tip localitate (din baza de date) **X** 1. cu zone marginalizate 2. fără zone marginalizate

Data completării DECEMBRIE 2025

1. Introducere

Potrivit adresei INS din data de 15.05.2025, populatia comunei Nuci la 01.01.2025 este de 2660 locuitori.

Această fișă comună a fost completată în cadrul procesului de identificare și validare a zonelor marginalizate din comuna Nuci, Județul Ilfov, pe baza observațiilor de teren, discuțiilor cu reprezentanți ai autorităților locale și cu membrii comunității, precum și a analizelor socio-economice. Au fost identificate două zone marginalizate: Marginea satului Nuci și Merii Petchii.

2. Zonele marginalizate

Q1. În localitatea dvs. există zone marginalizate (cu populație săracă cu nivel redus de educație, cu acces redus la infrastructură, condiții de locuire precare etc.)?

1. Da X 2. Nu

Dacă Da,

Q1a. Câte astfel de zone există? **2 ZONE**

Official Use Only





Q2. Zonele marginalizate identificate pe baza datelor

În tabelul de mai jos se regăsesc zonele marginalizate identificate pe baza datelor de la recensământ și a altor indicatori statistici. Pentru fiecare zonă, vă rugăm să identificați delimitarea geografică cu ajutorul sectorului de recensământ și să ne spuneți dacă este marginalizată sau nu.

Official Use Only

Denumire sat	Sector de recensământ	Populație totală în sector	Populație romi în sector	Zonă validată de către autoritățile locale	
NUCI	**2021-2022**	**120**		**1. Da X**	**2. Nu**
MERII PETCHII	**2021-2022**	**90**		**2. DA X**	

Q3. Zonele marginalizate validate și identificate de către autoritățile locale

În tabelul de mai jos se trec zonele marginalizate validate de către autoritățile locale și altele identificate, în cazul în care există.

Cod zonă	Sat	Delimitare geografică	Denumire	Sector recensământ*
Zona 1	**NUCI**	capătul Str. Gării, Str. Islazului, zona spre liziera pădurii	**Marginea satului Nuci**	**2021-2022**
Zona 2	**MERII PETCHII**	zona veche, Str. Principală neasfaltată, spre islaz	**MERII PETCHII**	**2021-2022**

**vezi tabelul de mai sus, pentru zonele identificate în baza de date*

Vă rugăm să marcați pe hartă fiecare zonă marginalizată, folosind codurile de la 1 la n din tabelul Q3.

Pentru fiecare zonă a fost completata câte o Fișă zonă marginalizată.

VASILE GEORGEL

Digitally signed by VASILE GEORGEL
Date: 2025.12.09 15:36:06 +02'00'

Official Use Only

Denumirea localității COMUNA NUCI

Județul ILFOV

Comunități rurale marginalizate

- Fișă zonă marginalizată –

Zona marginalizată 1 (*notată pe hartă și în tabelul Q3 din Fișă comună cu codul* 1)

A. Reprezentanți autoritate locală

• Nume zonă: **Marginea satului Nuci**

• Satul aferent: **Nuci**

• Delimitare detaliată: Capăt Str. Gării, Str. Islazului, sectorul spre lizieră, cu gospodării dispersate.

• Tip zonă: Zonă rurală marginalizată mixtă, cu locuințe vechi și familii vulnerabile.

• Istoric: Zona există înainte de 1990; familii tradiționale și noi gospodării informale.

Dezvoltare suplimentară – Istoric și context:

Zona s-a format treptat, pe măsură ce gospodăriile vechi au fost extinse sau ocupate de noi familii, de regulă cu venituri reduse. Lipsa unei planificări inițiale a făcut ca strada și accesul la utilități să rămână nedezvoltate.

Comunitatea a evoluat în fiecare decadă, însă diferențele față de centrul satului s-au accentuat, în special în ceea ce privește infrastructura, accesul la servicii și calitatea locuirii.

Localizare și acces

• Distanțe:

Primărie 2.2 km,

Școală 1.8 km,

Dispensar 2 km,

Magazin 0.9 km.

• Drumul spre sat: Amestecat, peste 50% pietriș.

• Drumuri întâlnite în zonă: Predominant drumuri de pământ.

• Bariere geografice: Lizieră de pădure, acces dificil la transport.

Dezvoltare suplimentară – Acces și mobilitate:

Accesul către centrul comunei este dificil în special în perioadele ploioase, când drumurile de pământ devin greu circulabile.

Transportul public nu acoperă în mod adecvat zona, ceea ce limitează oportunitățile de angajare, accesul copiilor la școală și accesul la servicii medicale.

Populația zonei marginalizate

• Număr locuitori: ≈120 persoane în ~38 gospodării.

• Profil populație: Populație mixtă, mulți copii, puțini vârstnici.

• Ocupații: Zilieri, munci agricole și forestiere, construcții.

• Surse de venit: Alocații, VMG, muncă informală.

• Beneficii sociale: VMI 10 FAMILII CU 11 MEMBRII, încălzire 5, handicap 15.

Dezvoltare suplimentară – Structura socială:

Populația este caracterizată prin venituri mici, activități necalificate și dependență de beneficii sociale.

Mulți tineri părăsesc zona către orașe, ceea ce duce la îmbătrânirea comunității în unele gospodării.
Există însă și familii tinere numeroase, care locuiesc în spații mici și supraaglomerate.

Relații comunitare și ordine publică

• Relații comunitare: Interacțiune redusă cu restul satului.

• Lider comunitar: Da, lider informal.

• Criminalitate: scăzută.

Dezvoltare suplimentară – Dinamică socială:

În comunitate predomină relațiile apropiate între vecini, dar relațiile cu restul satului sunt limitate.
Comunitatea se simte deseori ignorată, percepând că investițiile publice ajung mai rar în zonă.

Locuire

• Tip locuințe: Case de cărămidă și paiantă, câteva improvizate.

• Număr locuințe: Total 40, private 34.

• Situația actelor de proprietate: ~8 gospodării fără acte.

• Starea locuințelor: Majoritatea deteriorate, necesită consolidare.

• Aglomerare: Aproximativ 8 gospodării supraaglomerate.

Dezvoltare suplimentară – Situația locuințelor:

Locuințele sunt în mare parte construite din materiale slabe (paiantă, chirpici) și necesită reparații.
Gospodăriile cu mulți copii locuiesc adesea în spații mici, iar instalațiile sanitare lipsesc sau sunt improprii.

Infrastructură și utilități

• Apă: Rețea 10, puțuri/fântâni 28.

• Canalizare: Fose 15, lipsă rețea.

• Baie: 12 locuințe au baie.

• Energie electrică: 38 conectate, 2 fără.

• Iluminat public: Da, dar extrem de slab.

• Ridicare gunoi: Ridicat, dar depozitări necontrolate.

• Riscuri de mediu: Depozite de gunoi în lizieră, risc sanitar.

Dezvoltare suplimentară – Acces la utilități:

Lipsa canalizării și accesul limitat la apă curentă reprezintă una dintre cele mai grave probleme.
Aceste lipsuri contribuie la riscuri sanitare, inclusiv contaminarea solului și a apei din fântâni.

Principalele probleme identificate
• Drumuri neamenajate

• Lipsa canalizării

• Locuințe deteriorate

Intervenții în zonă

Pietruiri ocazionale realizate de primărie.

Nu există intervenții ONG.

B. Reprezentanți comunitate marginalizată

Discuție cu locuitorii zonei marginalizate pe următoarele teme:

- **Istoricul zonei**

De când există această zonă, cine locuiește aici (tineri, bătrâni, copii), de cât timp locuiesc aici etc.

Zona s-a format treptat, pe măsură ce gospodăriile vechi au fost extinse sau ocupate de noi familii, de regulă cu venituri reduse.

Mulți tineri părăsesc zona către orașe, ceea ce duce la îmbătrânirea comunității în unele gospodării.

Locuire

Forma de proprietate asupra locuinței/ terenului: aproximativ 8 gospodării fără acte.

Starea locuințelor – Mare parte sunt locuinte vechi, in stare precara, cu conditii modeste de trai

Condiții de locuire, aglomerare etc.- In locuintele in care traisesc copii, spatial este limitat

- **Infrastructură (străzi, apă, canalizare, energie electrică)**

- Apă: Rețea 10, puțuri/fântâni 28.
- • Canalizare: Fose 15, lipsă rețea.
- • Baie: 12 locuințe au baie.
- • Energie electrică: 38 conectate, 2 fără.
- • Iluminat public: Da, dar extrem de slab.
- • Ridicare gunoi: Ridicat, dar depozitări necontrolate.
- • Riscuri de mediu: Depozite de gunoi în lizieră, risc sanitar.

- **Ocupare și obținerea veniturilor**

Surse de trai formale/ informale- Populația este caracterizată prin venituri mici, activități necalificate și dependență de beneficii sociale.

Pensii sau alte beneficii sociale -Populatia imbatranita beneficiaza de pensii minime

De ce nu găsesc de lucru?

Nivel de sarăcie constituie un impediment în accederea la educație, fapt ce conduce la lipsa obținerii unei calificării. Uneori lucrează desfăsoară activități sezoniere în agricultura, sub forma muncii la zilieri (activitate „la negru", nedeclarată fiscal). De asemenea, accesul dificil la transmortul public contribuie la identoficare și/ sau menținerea unui loc de muncă,

- **Accesul la servicii publice**

- Primărie 2.2 km,
- Școală 1.8 km,
- Dispensar 2 km,
- Magazin 0.9 km.
- • Drumul spre sat: Amestecat, peste 50% pietriș.
- • Drumuri întâlnite în zonă: Predominant drumuri de pământ.
- • Bariere geografice: Lizieră de pădure, acces dificil la transport.

- Criminalitate și ordine publică
- Ocazional apar sesizari legate de infractiuni de furt sau vandalism.

- Relații comunitare (cum interacționează cu ceilalți locuitori din comună, dacă se simt izolați, dacă ceilalți îi evită sau ocolesc zona lor)

În comunitate predomină relațiile apropiate între vecini, dar relațiile cu restul satului sunt limitate.
Comunitatea se simte deseori ignorată, percepând că investițiile publice ajung mai rar în zonă.

C. Fișă de observație

Faceți o poză de ansamblu a zonei marginalizate.







Pe baza observației directe pe teren, completați în tabelul de mai jos, dacă există în zona marginalizată...?

a. garduri rupte	1. Da X	2. Nu
b. acoperișuri de proastă calitate	1. Da X	2. Nu
c. multe case deteriorate	1. Da X	2. Nu
d. mulți copii pe stradă	1. Da x	2. Nu
e. copii dezbrăcați	1. Da	2. NuX
f. gunoaie/ mizerie	1. Da X	2. Nu
g. pături/ covoare pe garduri	1. Da	2. Nu X
h. drumuri în mare parte din pământ	1. Da X	2. Nu

i. drumuri în mare parte pietruite	1. Da	2. Nu X
j. drumuri în mare parte asfaltate	1. Da	2. Nu X

VASILE GEORGEL

Digitally signed by VASILE GEORGEL
Date: 2025.12.09 15:30:39 +02'00'

Denumirea localității COMUNA NUCI

Județul ILFOV

Comunități rurale marginalizate

- Fișă zonă marginalizată –

Zona marginalizată 2 (*notată pe hartă și în tabelul Q3 din Fișă comună cu codul 2*)

• Nume zonă: **Merii Petchii**

• Satul aferent: **Merii Petchii**

• Delimitare detaliată: Str. Principală veche, zona spre islaz, gospodării îmbătrânite.

• Tip zonă: Zonă rurală tradițională, săracă, cu populație în vârstă.

• Istoric: Gospodării istorice, locuite de zeci de ani, puține familii tinere.

Dezvoltare suplimentară – Istoric și context:

Zona s-a format treptat, pe măsură ce gospodăriile vechi au fost extinse sau ocupate de noi familii, de regulă cu venituri reduse. Lipsa unei planificări inițiale a făcut ca strada și accesul la utilități să rămână nedezvoltate.

Comunitatea a evoluat în fiecare decadă, însă diferențele față de centrul satului s-au accentuat, în special în ceea ce privește infrastructura, accesul la servicii și calitatea locuirii.

Localizare și acces

• Distanțe:

Primărie 4.5 km,

Școală 4 km,

Dispensar 4.2 km,

Magazin 1 km.

• Drumul spre sat: Pietruit + porțiuni asfaltate.

• Drumuri întâlnite în zonă: Drumuri de pământ.

• Bariere geografice: Pârâu sezonier, teren agricol.

Dezvoltare suplimentară – Acces și mobilitate:

Accesul către centrul comunei este dificil în special în perioadele ploioase, când drumurile de pământ devin greu circulabile. Transportul public nu acoperă în mod adecvat zona, ceea ce limitează oportunitățile de angajare, accesul copiilor la școală și accesul la servicii medicale.

Populația zonei marginalizate

• Număr locuitori: ≈90 persoane în ~32 gospodării.

• Profil populație: Comunitate îmbătrânită, mulți vârstnici singuri.

• Ocupații: Agricultură de subzistență, pensii, munci sezoniere.

• Surse de venit: Venituri mici, beneficii sociale.

• Beneficii sociale: VMI 27 FAMILII CU 49 MEMBRII, încălzire 14, handicap 16.

Dezvoltare suplimentară – Structura socială:

Populația este caracterizată prin venituri mici, activități necalificate și dependență de beneficii sociale.
Mulți tineri părăsesc zona către orașe, ceea ce duce la îmbătrânirea comunității în unele gospodării.
Există însă și familii tinere numeroase, care locuiesc în spații mici și supraaglomerate.

Relații comunitare și ordine publică

• Relații comunitare: Comunitate liniștită, dar izolată.

• Lider comunitar: Lider informal – două persoane vârstnice.

• Criminalitate: Ocazional apar sesizari legate de infractiuni de furt sau vandalism.

Dezvoltare suplimentară – Dinamică socială:

În comunitate predomină relațiile apropiate între vecini, dar relațiile cu restul satului sunt limitate.
Comunitatea se simte deseori ignorată, percepând că investițiile publice ajung mai rar în zonă.

Locuire

• Tip locuințe: Case din chirpici/paiantă, uneori improprii unui trai modest.

• Număr locuințe: Total 35, private 30.

• Situația actelor de proprietate: aproximativ 6 gospodării fără acte.

• Starea locuințelor: Majoritatea caselor deteriorate.

• Aglomerare: Aglomerare mai ales in locuintele cu copii.

Dezvoltare suplimentară – Situația locuințelor:

Locuințele sunt în mare parte construite din materiale slabe (paiantă, chirpici) și necesită reparații.
Gospodăriile cu mulți copii locuiesc adesea în spații mici, iar instalațiile sanitare lipsesc sau sunt improprii.

Infrastructură și utilități

• Apă: Apă din rețea doar 5, restul puțuri.

• Canalizare: Fose aprox.10, fără rețea.

• Baie: Doar 8 locuințe au baie.

• Energie electrică: 31 conectate.

• Iluminat public: Nu.

• Ridicare gunoi: Ridicare neregulată.

• Riscuri de mediu: Pârâu, zone de deșeuri.

Dezvoltare suplimentară – Acces la utilități:

Lipsa canalizării și accesul limitat la apă curentă reprezintă una dintre cele mai grave probleme. Aceste lipsuri contribuie la riscuri sanitare, inclusiv contaminarea solului și a apei din fântâni.

Principalele probleme identificate

• Izolare mare

• Case foarte vechi

• Lipsa infrastructurii

Intervenții în zonă

Reparații minore la drum efectuate de primărie.

Nu există intervenții ONG.

B. Reprezentanți comunitate marginalizată

Discuție cu locuitorii zonei marginalizate pe următoarele teme:

- **Istoricul zonei**

De când există această zonă, cine locuiește aici (tineri, bătrâni, copii), de cât timp locuiesc aici etc.

Zona s-a format treptat, pe măsură ce gospodăriile vechi au fost extinse sau ocupate de noi familii, de regulă cu venituri reduse.

Mulți tineri părăsesc zona către orașe, ceea ce duce la îmbătrânirea comunității în unele gospodării.

Locuire

Forma de proprietate asupra locuinței/ terenului - aproximativ 6 gospodării fără documente juridice de proprietate.

Starea locuințelor – Mare parte sunt locuinte vechi, in stare precara, cu conditii modeste de trai

Condiții de locuire, aglomerare etc.- In locuintele in care traisesc copii, spatial este limitat

- **Infrastructură (străzi, apă, canalizare, energie electrică)**

Străzi – multe strazi neasfaltate

Apă- Doar 5 locuinte sunt racordate la apa din, restul puțuri.

Canalizare- Fose aprox.10, fără rețea.

Energie electrică – Dar 31 de locuinte sunt racordate legal la energie electrica

- **Ocupare și obținerea veniturilor**

Surse de trai formale/ informale- Populația este caracterizată prin venituri mici, activități necalificate și dependență de beneficii sociale.

Pensii sau alte beneficii sociale -Populatia imbatranita beneficiaza de pensii minime

De ce nu găsesc de lucru?

Nivel de sarăcie constituie un impediment în accederea la educație, fapt ce conduce la lipsa obținerii unei calificării. Uneori lucrează desfăsoară activități sezoniere în agricultura, sub forma muncii la zilieri (activitate ,,la negru", nedeclarată fiscal). De asemenea, accesul dificil la transmortul public contribuie la identoficare și/ sau menținerea unui loc de muncă,

- **Accesul la servicii publice**
- Primărie 4.5 km,
- Școală 4 km,
- Dispensar 4.2 km,
- Magazin 1 km.
- • Drumul spre sat: Pietruit + porțiuni asfaltate.
- • Drumuri întâlnite în zonă: Drumuri de pământ.
- • Bariere geografice: Pârâu sezonier, teren agricol.

- Criminalitate și ordine publică
- Ocazional apar sesizari legate de infractiuni de furt sau vandalism.

- Relații comunitare (cum interacționează cu ceilalți locuitori din comună, dacă se simt izolați, dacă ceilalți îi evită sau ocolesc zona lor)

În comunitate predomină relațiile apropiate între vecini, dar relațiile cu restul satului sunt limitate.
Comunitatea se simte deseori ignorată, percepând că investițiile publice ajung mai rar în zonă.

C. Fișă de observație

Faceți o poză de ansamblu a zonei marginalizate.







Pe baza observației directe pe teren, completați în tabelul de mai jos, dacă există în zona marginalizată...?

a. garduri rupte	1. Da X	2. Nu
b. acoperișuri de proastă calitate	1. Da X	2. Nu
c. multe case deteriorate	1. Da X	2. Nu
d. mulți copii pe stradă	1. Da	2. Nu X
e. copii dezbrăcați	1. Da	2. NuX
f. gunoaie/ mizerie	1. Da X	2. Nu
g. pături/ covoare pe garduri	1. Da	2. Nu X
h. drumuri în mare parte din pământ	1. Da X	2. Nu
i. drumuri în mare parte pietruite	1. Da	2. Nu X
j. drumuri în mare parte asfaltate	1. Da	2. Nu X

VASILE GEORGEL

Digitally signed by VASILE GEORGEL
Date: 2025.12.09 15:31:17 +02'00'

VIDRA


Legenda
Limita intravilan
Tipuri de comunități urbane marginalizate
Zone de tip ghetou cu blocuri
Zone de tip ghetou în foste colonii de muncitori
Zone de tip mahala cu case
Rromi
Zlătarilor/Troiței
0
500
1,000
1,500
m

Comunități rurale marginalizate

- Fișă comună -

Denumirea localității VIDRA Județul ILFOV

Nume şi prenume

Instituţie PRIMARIA VIDRA Departament .....ASISTENTA SOCIALA.

Funcţie Telefon 0213612265 Email primariavidra@yahoo.com

Tip localitate (din baza de date) 1. cu zone marginalizate 2. fără zone marginalizate

Data completării 09.10.2025

1. Introducere

Scurtă prezentare a proiectului și a echipei de cercetare.

2. Zonele marginalizate

Q1. În localitatea dvs. există zone marginalizate (cu populație săracă cu nivel redus de educație, cu acces redus la infrastructură, condiții de locuire precare etc.)?

1. Da X 2.

Dacă Da,

Q1a. Câte astfel de zone există? |__|_1__|



Q2. Zonele marginalizate identificate pe baza datelor

Official Use Only

În tabelul de mai jos se regăsesc zonele marginalizate identificate pe baza datelor de la recensământ și a altor indicatori statistici. Pentru fiecare zonă, vă rugăm să identificați delimitarea geografică cu ajutorul sectorului de recensământ și să ne spuneți dacă este marginalizată sau nu.

Denumire sat	**Sector de recensământ**	**Populație totală în sector**	**Populație romi în sector**	**Zonă validată de către autoritățile locale**	
.....	.....	.....	.....	1. Da X	2. Nu
SINTESTI	**0**	**0**	**0**		

Q3. Zonele marginalizate validate și identificate de către autoritățile locale

În tabelul de mai jos se trec zonele marginalizate validate de către autoritățile locale și altele identificate, în cazul în care există.

Cod zonă	**Sat**	**Delimitare geografică**	**Denumire**	**Sector recensământ***
Zona 1	**SINTESTI**	**STR. RROMI, ZLATARILORI SI TROITEI**	**SINTESTI RROMI**	
Zona 2				
Zona 3				
....				
....				
....				
....				
.....				

**vezi tabelul de mai sus, pentru zonele identificate în baza de date*

Vă rugăm să marcați pe hartă fiecare zonă marginalizată, folosind codurile de la 1 la n din tabelul Q3.

Pentru fiecare zonă se va completa câte o Fișă zonă marginalizată.

Official Use Only

Denumirea localității VIDRA

Județul ILFOV

Comunități rurale marginalizate

- Fișă zonă marginalizată –

Zona marginalizată |___| (*notată pe hartă și în tabelul Q3 din Fișă comună cu codul* |___|)

A. Reprezentanți autoritate locală

Nume zonă sau denumire recunoscută la nivel local	**SINTESTI RROMI**
Numele satului/satelor de care aparține zona	SINTESTI
Delimitarea zonei	Numele străzilor sau reperele care o delimitează **TROITEI, ZLATARILOR, RROMI**
Tip zonă	1. comunitate de romi (indiferent de etnia declarată la recensământ) X 2. comunitate de venetici 3. alt tip și anume.....
Istoricul zonei	Din ce an există această zonă marginalizată? 1. Înainte de 1990 2. După 1990, aproximativ anul |___|___||___|___| Cum s-a format comunitatea și cum a ajuns în situația de astăzi? .....MIGRATIE..... .....
Zona în care se află comunitatea este:	1. intravilan, în centrul satului 2. intravilan, la periferia satului X 3. extravilan
Pentru codul 2 sau 3 **Aproximativ care este distanța de la zonă până la ...?**	a. primărie |___|_5_| , |_0|___| km sau |___|___|___| min de mers pe jos b. școală |___|_1_| , |___|___| km sau |___|___|___| min de mers pe jos c. dispensar |___|_1| , |___|___| km sau |___|___|___| min de mers pe jos d. cel mai apropiat magazin alimentar |___|__0_| , |_1|5_|km sau |___|___|___| min de mers pe jos
Pentru codul 2 sau 3 **Din ce este făcut drumul care leagă zona de sat?**	1. Pământ 4. Amestecat, peste 50% pământ 2. Pietriș 5. Amestecat, peste 50% pietriș 3. Asfalt X 6. Amestecat, peste 50% asfalt
Dar, în zonă, ce fel de drumuri se întâlnesc cel mai des?	1. de pământ 2. pietruite 3. Asfaltate X
Bariere geografice	Există bariere geografice (obstacole fizice naturale/ construite de om sau de altă natură) care împiedică locuitorii zonei marginalizate să ajungă pe cel mai scurt drum în centrul comunei/ separă zona de restul comunei? 1. Da 2. Nu X

Official Use Only

	Care sunt aceste bariere? Râu, cale ferată, gard, râpă, deal, vale, pădure, groapă de gunoi, stație de epurare etc. .....
Populația zonei marginalizate: Estimare număr de locuitori	 |__3_|__0_| 1|
Estimare număr de gospodării	|_1__|_8__|_8__|
Estimare număr persoane fără acte de identitate (CNP)	|___|___| 2|
Populația de etnie romă	Estimare număr |__3_|_0__| 1|
Profilul populației din zonă	Populație se mută des? NU Sunt mai mulți tineri sau mai mulți vârstnici? MAI MULTI TINERI Există mulți copii în zonă? DA
Veniturile populației din zonă:	Cu ce se ocupă oamenii din zonă? RECICLAREA DE MATERIALE FEROASE SI NEFEROASE, CIOBURI, STICLE SI BATERII Care sunt principalele surse de venit? RECICLAREA DE MATERIALE FEROASE SI NEFEROASE, CIOBURI, STICLE, BATERII SI MUNCI OCAZIONALE
Beneficii sociale acordate populației din zona marginalizată *(dosare în plată în mai 2015 sau în iarna 2014)*	|___|__1_|__5_| Număr beneficiari de VMG |___|___|_8__| Număr beneficiari de ASF (alocații de susținere și indemnizații familiale) |___|___|_0__| Număr beneficiari de ajutoare pentru încălzirea locuinței |___|__1_|_4_| Număr dosare acordare de ajutoare persoanelor cu nevoi speciale, inclusiv persoane cu handicap |___|___|__1_| Număr dosare privind protecția copilului
Relațiile comunitare	Cum se raportează localnicii comunei la rezidenții acestei zone? Se poartă la fel ca și cu ceilalți? Îi evită? Nu au încredere în ei? NU AU INCREDERE IN EI Există un lider formal sau informal în comunitate? DA BULIBASA
În zonă există probleme legate de criminalitate și ordine publică?	1. Da X 2. Nu Dacă Da, ce tip de infracționalitate predomină (furturi, certuri, scandaluri, beții, bătăi, violență domestică etc.)? FURTURI, CERTURI, SCANDALURI, BETII, BATAI.
Zona este în cea mai mare parte...	1. de blocuri 2. de case din cărămidă/ beton X 3. case din chirpici/ paiantă X 4. de locuințe improvizate (din cartoane, table etc.) 5. altă situație și anume .....

Official Use Only

Locuințe: Număr total de locuințe în zonă, din care:	|__1_|_8__|__8_|
- în proprietate privată	|_1__|__8_|__8_|
- în proprietatea primăriei	|___|___|_0__| locuințe goale și |___|___|__0_| închiriate rezidenților din zonă *Dacă există locuințe în proprietatea primăriei închiriate populației, NU* În ultimii 5 ani, au existat cazuri de familii care au fost evacuate din locuințe? Pentru ce motiv? NU .....
Forma de proprietate asupra locuinței care predomină în zonă	Care este forma de proprietate a terenului cel mai des întâlnită în comunitatea marginalizată (proprietate personală sau a unei rude, închiriat de la primărie, închiriat de la o persoană/firmă, ocupat fără orice formă juridică, concesionat de la primărie, persoană sau firmă privată)? OCUPAT FARA FORMA JURIDICA
Estimare număr gospodării care nu au acte de proprietate asupra locuinței/terenului	|__1_|_8__|__8_|
În ce stare sunt locuințele din zonă?	1. oricând ar putea să se dărâme 2. deteriorate, ar necesita consolidare X 3. rezistente, dar neîngrijite X 4. rezistente și îngrijite X
Aglomerare	În zonă, locuințele sunt supraaglomerate? DA .....
Sistemul de alimentare cu apă Număr locuințe cu ...	|___|___| ... apă curentă în locuință din rețea publică |___|___| ... apă curentă în locuință din sistem propriu |___|___| ... apă curentă în afara locuinței din rețea publică |___|_188__| ... apă curentă în afara locuinței din sistem propriu
Sistemul de canalizare	|___|_0__| Număr de locuințe conectate la rețeaua publică de canalizare |___|_0__| Număr de locuințe conectate la un sistem propriu de canalizare
Baie	|___|__0_| Număr locuințe cu baie proprie în locuință
Energie electrică	|___|_21__| Număr locuințe conectate la sistemul de energie electrică
Iluminat public	În zonă există iluminat public? 1. Da X 2. Nu
Ridicare gunoi	Zona are acces la serviciile de ridicare și transport a gunoiului menajer? 1. Da X 2. Nu
Riscuri de mediu	Zona este inundabilă? Dacă da, în ultimii 5 ani s-a produs o inundație sau viitură? .....NU..... Comunitatea se află în apropierea unei gropi/ depozit de gunoi? Se acumulează gunoi menajer și deșeuri de altă natură în jurul gospodăriilor? .....DA..... .....

Official Use Only

	Comunitatea se află într-o zonă cu alunecări de teren sau orice alte riscuri de mediu? .....NU.....
Principalele probleme din zonă	PB1. ARDERI ILEGALE DE DESEURI,
	PB2. DEPOZITARE ILEGALA DE GUNOI MENAJER
	PB3.
Intervenții în zonă	În ultimii 5 ani, cum s-au implicat autoritățile locale în rezolvarea acestor probleme? ADESEA STINGEREA INCENDIILORMPROVOCATE DE ARDERI ILEGALE Dar vreo altă organizație guvernamentală sau neguvernamentală? .....NU..... .....

Official Use Only

B. Reprezentanți comunitate marginalizată

Discuție cu locuitorii zonei marginalizate pe următoarele teme:

- **Istoricul zonei**

De când există această zonă, cine locuiește aici (tineri, bătrâni, copii), de cât timp locuiesc aici etc.

IN JURUL ANULUI 1975 SA FORMAT O COMUNITATE DE RROMI CARE AU MIGRAT DIN ZONA OLTENIEI SI AU FOST ACCEPTATI NEOFICIAL DE CONDUCEREA COMUNITATII DE LA ACEA VREME.

- **Locuire LOCUIESC TINERI, BATRANI SI COPII.**

Forma de proprietate asupra locuinței/ terenului .....FARA ACTE.....

Starea locuințelor .....BUNA.....

Condiții de locuire, aglomerare etc. .....AGLOMERATE IAR UNELE INSALUBRE.....

- **Infrastructură (străzi, apă, canalizare, energie electrică)**

Străzi .....ASFALTATE.....

Apă .....DIN FANTANA.....

Canalizare.....NU.....

Energie electrică .....NU.....

- **Ocupare și obținerea veniturilor**

Surse de trai formale/ informale.....MUNCA OCAZIONALA SI RECICLARE FIER ...

Pensii sau alte beneficii sociale .....UNII SUNT BENEFICIARI DE VMI.....

De ce nu găsesc de lucru? .....NU DORESC

- **Accesul la servicii publice**

Iluminat public .....DA.

Transport public .....DA

Școală .....DA.

Grădiniță .....DA

Farmacie .....DA

Dispensar .....DA

Magazine .....DA

Serviciile de ridicare și transport a gunoiului menajer .....DA..

Official Use Only

Criminalitate și ordine publică

.....

.....

.....

- Relații comunitare (cum interacționează cu ceilalți locuitori din comună, dacă se simt izolați, dacă ceilalți îi evită sau ocolesc zona lor)

.....

.....

.....

C. Fișă de observație

Faceți o poză de ansamblu a zonei marginalizate.

Pe baza observației directe pe teren, completați în tabelul de mai jos, dacă există în zona marginalizată...?

a. garduri rupte	1. Da X	2. Nu
b. acoperișuri de proastă calitate	1. Da X	2. Nu
c. multe case deteriorate	1. Da X	2. Nu
d. mulți copii pe stradă	1. Da X	2. Nu
e. copii dezbrăcați	1. Da X	2. Nu
f. gunoaie/ mizerie	1. Da X	2. Nu
g. pături/ covoare pe garduri	1. Da X	2. Nu
h. drumuri în mare parte din pământ	1. Da	2. Nu X
i. drumuri în mare parte pietruite	1. Da	2. Nu X
j. drumuri în mare parte asfaltate	1. Da X	2. Nu

Official Use Only

Riscurile asociate implementării strategiei și posibile măsuri pentru atenuarea acestora

Riscul identificat	Probabilitatea de manifestare	Impactul asupra implementării strategiei	Măsuri potențiale de atenuare / eliminare a riscurilor
Fragmentarea administrativă și lipsa cooperării interinstituționale între Consiliul Județean Ilfov, Municipiul București (inclusiv sectoare) și UAT-urile din județ	Medie	Mediu	Întărirea cooperării interinstituționale în cadrul asociațiilor de dezvoltare intercomunitară; implementarea de proiecte în parteneriat; crearea unui platforme de dialog și schimb de date
Lipsa resurselor pentru implementarea tuturor proiectelor din portofoliul strategiei	Ridicată	Ridicat	Prioritizarea proiectelor funcție de o serie de criterii obiective; maximizarea atragerii de finanțare nerambursabilă
Apariția de noi nevoi de dezvoltare / investiții, mai ales pe fondul creșterii demografice și a presiunii asupra infrastructurii	Ridicată	Ridicat	Actualizarea periodică a portofoliului de proiecte al strategiei
Schimbări politice și lipsa de continuitate în implementarea unor proiecte strategice	Medie	Ridicat	Stabilirea unor priorități strategice cu consens transpartinic; implementarea unor proiecte cu buget multi-anual
Lipsa de implicare a publicului și lipsa sprijinului populației pentru implementarea unor proiecte majore	Medie	Mediu	Dezvoltarea și utilizarea unor instrumente de consultare; derularea de campanii de informare și educare civică; implicarea ONG-urilor și a comunităților în procesul de monitorizare a strategiei
Lipsa de implicare/mobilizare a investitorilor privați și pierderea unor oportunități de dezvoltare a județului. Implicarea insuficienta a investitorilor privati	Medie	Ridicată	Dezvoltarea și utilizarea unor instrumente de consultare; derularea de campanii de informare și educare civică. Prioritizarea proiectelor publice în funcție de potențialul lor de a mobiliza investiții private.
Schimbările legislative frecvente care pot afecta urgența unor investiții, responsabilitățile legale sau volumul de resurse financiare disponibile	Ridicată	Mediu	Monitorizarea continuă a cadrului legislativ; actualizarea periodică a strategiei
Întârzieri în calendarul estimativ de implementare a proiectelor din cauza problemelor tehnice sau de achiziții publice	Ridicată	Ridicat	Monitorizarea implementării prin indicatori de progres

Deficitul de personal calificat	Ridicată	Ridicat	Recrutarea de personal calificat pentru echipele de implementare a proiectelor; externalizarea managementului de proiect
Neracordarea județului la dinamici economice globale și pierderea unor oportunități de a atrage investiții în sectoare cu valoarea adăugată ridicată	Ridicată	Ridicat	Dezvoltarea unui program de asistență tehnică dedicat pe partea de competitivitate, și actualizare a strategiilor și a planurilor județului atunci când dinamicile de dezvoltare o cer.
Corelarea insuficientă dintre strategie și documentele de planificare teritorială	Minim	Minim	Actualizarea planurilor urbanistice generale și a PATJ Ilfov
Neidentificarea surselor adiționale de finanțare pentru proiectele de dezvoltare ale județului Ilfov.	Ridicată	Ridicat	Inițierea de demersuri, împreună cu UNCJR, AMR, AOR, ACoR, pentru reforma Codului Fiscal și eliminarea limitelor superioare pentru taxele și impozitele locale, creând astfel premisele pentru o sustenabilitate financiară mai mare a Consiliului Județean Ilfov și a UAT-urilor din județ. De asemenea, trebuie consolidată capacitatea pentru a atrage investiții în domenii cu valoare adăugată mare (ce aduc și salarii mai mari și venituri locale mai mari din impozitul pe venit). Întărirea capacității de folosire a instrumentelor publice (de ex. instrumentele de planificare spațială) pentru un dialog mai dinamic cu sectorul privat.

STRATEGIA DE DEZVOLTARE a județului Ilfov 2020 - 2030

ANALIZA DIAGNOSTIC - Evaluarea situației actuale



Consiliul Județean Ilfov

THE WORLD BANK

STRATEGIA DE DEZVOLTARE A JUDEȚULUI ILFOV 2020 - 2030

ANALIZA DIAGNOSTIC
Evaluarea situației actuale

Martie 2020

Consiliul Județean Ilfov

THE WORLD BANK

Strategia de Dezvoltare a Județului Ilfov 2020 - 2030 a fost elaborată cu sprijinul Băncii Mondiale, ca parte a Acordului pentru Servicii de Asistență Tehnică privind Programul de Dezvoltare Regională a Județului Ilfov.

Această Analiză Diagnostic a fost elaborată de o echipă coordonată de Dean Cira (Specialist Principal Urban) și Sorina Racoviceanu (Specialist Principal Dezvoltare Urbană) și formată din Ioana Ivanov (Specialist Senior Dezvoltare Urbană), Marius Cristea (Specialist Senior Dezvoltare Urbană), Reinhold Stadler (Specialist Senior Dezvoltare Urbană), Daiana Ghintuială (Specialist Operațiuni), Andreea China (Specialist Senior Dezvoltare Urbană), Matei Cocheci (Specialist Senior Dezvoltare Urbană), Paul Moldovan (Specialist Senior Administrație Publică), Andreea Maier (Specialist Incluziune Socială), Corina Chirilă (Specialist Dezvoltare Urbană), Andrei Mitrea (Specialist Senior Dezvoltare Urbană), Marcel Ionescu-Heroiu (Specialist Senior Dezvoltare Urbană), Adina Vințan (Specialist Operațiuni), Ioana Irimia (Specialist Comunicare) și George Moldoveanu (Asistent Informații).

Echipa își exprimă recunoștința pentru excelenta cooperare a reprezentanților Consiliului Județean Ilfov și pentru îndrumarea și feedbackul oferit de aceștia, în special domnului președinte al Consiliului Județean, Marian Petrache, domnului Remus Trandafir, domnului Irinel Scrioșteanu, domnului Bogdan Livezeanu, și multitudinii de actori locali și regionali care au contribuit la elaborarea acestui raport.

ABREVIERI ȘI ACRONIME

BM	Banca Mondială
BERD	Banca Europeană pentru Reconstrucție și Dezvoltare
CA	Cifra de Afaceri
CAEN	Clasificarea Activităților din Economia Națională
CD	Cercetare – Dezvoltare
CDI	Cercetare – Dezvoltare - Inovare
CJ	Consiliu Județean
CJI	Consiliu Județean Ilfov
GAL	Grup de Acțiune Locală
GIS	Sistem de informații geografice
IDUL	Indicele dezvoltării umane locale
INS / INSSE	Institutul Național de Statistică
ISD	Investiții Străine Directe
MGT	Master Planul General de Transport
ONG	Organizație neguvernamentală
PMUD	Plan de Mobilitate Urbană Durabilă
POR	Programul Operațional Regional
PATJ	Plan de Amenajare a Teritoriului Județean
PUG	Plan Urbanistic General
PUZ	Plan Urbanistic Zonal
PT	Proiect tehnic
RPL	Recensământul Populației și al Locuințelor
SF	Studiu de fezabilitate
TEN-T	Reteaua Trans-Europeană de Transport (Trans-European Transport Network)
UAT	Unitate administrativ-teritorială
UE	Uniunea Europeană
VAB	Valoare Adăugată Brută
ZUF	Zonă urbană funcțională

CUPRINS

Context XIV

Capitolul 1 - Profil socio-demografic / Comunitatea 1

1.1. Structura demografică, profil etnic și confesional 2
1.2. Mișcarea naturală și mișcarea migratorie 10
1.3. Zone dezavantajate din punct de vedere socio-economic și incluziune socială 16
1.4. Calitatea vieții 20
1.5. Concluzii, probleme și tendințe 32

Capitolul 2 - Economia 35

2.1. Context economic național, regional și județean 36
2.2. Motoare economice și perspective de dezvoltare economică 56
2.3. Comerț exterior și investiții străine directe 61
2.4. Forța de muncă 69
2.5. Cercetare, dezvoltare, inovare 81
2.6. Inițiativa Laser Valley 89
2.7. Turismul 104
2.8. Concluzii, probleme și tendințe 113

Capitolul 3 - Profil spațial și funcțional 117

3.1. Rețeaua de localități și relații teritoriale 118
3.2. Zonificare funcțională și identificarea zonelor de dezvoltare 119
3.3. Locuire 125
3.4. Peisaj și zone cu resurse importante de patrimoniu natural și antropic 132
3.5. Concluzii, probleme și tendințe 146

Capitolul 4 - Transport și mobilitate 149

4.1. Context regional și european 150
4.2. Accesibilitate rutieră 158
4.3. Accesibilitate pe cale ferată 163
4.4. Accesibilitate aeriană 165
4.5. Transportul public județean 165
4.6. Intermodalitate 168
4.7. Deplasări nemotorizate 168
4.8. Concluzii, probleme și tendințe 171

Capitolul 5 - Utilități publice 175

5.1. Alimentarea cu apă și colectarea apelor uzate 176
5.2. Infrastructura energetică 189
5.3. Telecomunicații 194

5.4. Managementul deșeurilor 194
5.5. Concluzii, probleme și tendințe 198

Capitolul 6 - Servicii publice de interes general 199
6.1. Infrastructura și serviciile de educație 200
6.2. Infrastructura de sănătate și servicii medicale 211
6.3. Infrastructura de asistență socială și servicii sociale 217
6.4. Infrastructura, activitățile, evenimentele și serviciile culturale 223
6.5. Infrastructura, activitățile, evenimentele și serviciile pentru sport și agrement 231
6.6. Concluzii, probleme și tendințe 237

Capitolul 7 - Mediu și biodiversitate 241
7.1. Caracterizarea capitalului natural 242
7.2. Protecția biodiversității: arii naturale protejate 247
7.3. Calitatea factorilor de mediu 250
7.4. Schimbări climatice. Riscuri 259
7.5. Concluzii, probleme și tendințe 264

Capitolul 8 - Capacitate administrativă 267
8.1. Administrația publică locală – Consiliul Județean Ilfov 270
8.2. Bugete locale / resurse financiare 278
8.3. Democrație participativă 288
8.4. Relații de cooperare internă/externă 289
8.5. Concluzii, probleme și tendințe 297

Capitolul 9 - Diagnostic teritorial 299
9.1. Analiza SWOT 300
9.2. Diagnostic 316

ANEXE 319
Anexa 1 - Propuneri preliminare pentru creșterea capacității administrative 320
Anexa 2 – Metodologia studiului privind identificarea priorităților de dezvoltare în județul Ilfov 322
Anexa 3 - Distribuția monumentelor istorice din județul Ilfov pe unități administrativ-teritoriale și pe categorii 324
Anexa 4 - Planul de investiții prioritare propuse prin Master Planul S.C. Apă-Canal Ilfov 326
Anexa 5 – Necesarul de investiții în învățământ și servicii sociale în județul Ilfov 328
Anexa 6 - Grupurile vulnerabile din județul Ilfov 340
Anexa 7 – Calendarul manifestărilor culturale din județul Ilfov 342
Anexa 8 - Lista obiectivelor industriale cu pericole de accidente în care sunt implicate substanțe periculoase 348
Anexa 9 - Proiectele din fonduri europene nerambursabile implementate de Consiliul Județean Ilfov în perioadele de programare 2007-2013 și 2014-2020 350

LISTA FIGURILOR

Figura 1 – Evoluția numărului de locuitori în România (stânga) și în județul Ilfov (dreapta) 2
Figura 2 – Populația în anul 2019 (stânga) și creșterea acesteia în intervalul 2007-2019 (dreapta) 3
Figura 3 – Categorii principale de vârstă în județul Ilfov în anul 2019 5
Figura 4 – Clustere demografice în județul Ilfov în anul 2019 7
Figura 5 – Structura pe sexe și grupe de vârstă în România (stânga) și în județul Ilfov (dreapta), 2018 8
Figura 6 – Profilul etnic principal (stânga) și etniile minoritare (dreapta) în județul Ilfov 9
Figura 7 – Profilul confesional principal (stânga) și religiile minoritare (dreapta) în județul Ilfov 9
Figura 8 – Distribuția cincinală pe grupe de vârstă în județul Ilfov 10
Figura 9 – Rata sporului natural în județul Ilfov, 2018 11
Figura 10 – Migrația în județul Ilfov în anul 2018 13
Figura 11 – Motivul migrației în comunele din județul Ilfov 14
Figura 12 – Navetismul în județul Ilfov în anul 2011 15
Figura 13 – Procentul populației dezavantajate pe tipuri de zone în orașele din județul Ilfov 17
Figura 14 – Zone urbane marginalizate 18
Figura 15 – Dimensiunile calității vieții la nivel european 20
Figura 16 – Câștigul salarial nominal mediu net lunar 23
Figura 17 – Populația după niveluri de educație în județul Ilfov, comparativ cu nivelul național 24
Figura 18 – Populația după niveluri de educație în UAT-urile din județul Ilfov 25
Figura 19 – Durata medie a vieții în județul Ilfov 26
Figura 20 – Mortalitatea specifică în județul Ilfov 27
Figura 21 – Pacienți înregistrați în județul Ilfov după număr și tipuri de afecțiuni 27
Figura 22 – Rata infracționalității la nivel național și regional în intervalul 2007-2017 28
Figura 23 – Rata criminalității în județul Ilfov în anul 2017 29
Figura 24 – Populație afectată de emisiile în suspensie PM_{10} în comunele în care arealele poluate depășesc 1 km^2 30
Figura 25 – Populație afectată de alți poluanți în comunele în care arealele poluate depășesc 1 km^2 31
Figura 26 – Modelul gravitațional demografic (stânga) și economic (dreapta) pentru Regiunea Sud-Muntenia 36
Figura 27 – Topul național pe județe și municipiul București în funcție de PIB/capita în 2016 (Euro) 37
Figura 28 – Clasamentul întreprinderilor active pe regiuni de dezvoltare (2018) 38
Figura 29 – Clasament în funcție de numărul de întreprinderi active/1.000 locuitori, pe județe și municipiul București (2018) 38
Figura 30 – Distribuția cifrei de afaceri a întreprinderilor active în 2018, pe regiuni 39
Figura 31 – Contribuția județelor și a municipiului București la formarea Valorii Adăugate Brute în anul 2016 40

Figura 32 – Evoluția principalilor indicatori economici în județul Ilfov (2008-2018) 41
Figura 33 – Dinamica operațiunilor ce au vizat societățile comerciale din județul Ilfov în perioada 2008-2017 41
Figura 34 – Dezvoltarea întreprinderilor și capacitatea antreprenorială în județul Ilfov 43
Figura 35 – Întreprinderi active, pe clase de mărime, după numărul de salariați (județul Ilfov – interior, Regiunea București-Ilfov - centru, media națională – exterior, 2018) 44
Figura 36 – Numărul întreprinderilor active pe activități ale economiei naționale în județul Ilfov (2018) 47
Figura 37 – Cifra de afaceri din întreprinderile active, pe activități ale economiei naționale la nivel de secțiune CAEN Rev.2 - industrie, construcții, comerț și alte servicii (2018) 48
Figura 38 – Evoluția cifrei de afaceri în județul Ilfov 50
Figura 39 – Numărul mediu al salariaților din județul Ilfov pe activități ale economiei naționale – secțiuni CAEN Rev.2 (2018) 51
Figura 40 – Distribuția spațială a numărului de salariați din județul Ilfov 53
Figura 41 – Impactul activității de comerț exterior asupra economiei locale 61
Figura 42 – Soldul Investițiilor Străine Directe pe județe – decembrie 2018 62
Figura 43 – Evoluția numărului de întreprinderi cu capital străin din județul Ilfov și municipiul București (2007-2019) 63
Figura 44 – Creșterea procentuală a numărului întreprinderilor cu capital străin înregistrate – București vs. Ilfov (2007-2019) 64
Figura 45 – Evoluția capitalului străin subscris la nivelul județului Ilfov (2007-2019, lei) 64
Figura 46 – Clasament național privind exporturile în 2018 65
Figura 47 – Clasament național privind importurile în 2018 65
Figura 48 – Evoluția balanței comerciale de la nivelul județului Ilfov (2012-2018, mii Euro) 66
Figura 49 – Evoluția indicatorului RCA (Balassa) la nivelul județului Ilfov (2012-2018) 67
Figura 50 – Evoluția indicatorului ES la nivelul județului Ilfov (2012-2018) 68
Figura 51 – Resursele de muncă din județul Ilfov(2018) 70
Figura 52 – Structura ocupațională a populației din județul Ilfov la nivel de localități componente 71
Figura 53 – Distribuția la nivel teritorial și structura populației ocupate din județul Ilfov 72
Figura 54 – Structura populației ocupate pe principalele sectoare economice (2018) 73
Figura 55 – Evoluția populației ocupate, a numărului mediu de salariați și a numărului de întreprinzători din județul Ilfov (2018) 74
Figura 56 – Distribuția numărului de salariați din județul Ilfov la nivel de localități componente (2018) 74
Figura 57 – Analiza comparativă a evoluției câștigului salarial nominal mediu net lunar (2018) 75
Figura 58 – Câștigul salarial nominal mediu net lunar din județul Ilfov pe activități ale economiei naționale (secțiuni CAEN), 2018 76
Figura 59 – Analiza comparativă a evoluției numărului de șomeri 78
Figura 60 – Ocupabilitatea șomerilor din județul Ilfov pe grupe de vârstă 79

Figura 61 – Distribuția la nivel teritorial a șomerilor din județul Ilfov 80
Figura 62 – Cheltuieli totale din activitatea de cercetare-dezvoltare – prețuri curente, top național la nivelul județelor și municipiului București 82
Figura 63 – Ponderea procentului din PIB corespunzător cheltuielilor legate de CDI 83
Figura 64 – Infrastructurile de CDI ce oferă servicii de cercetare și tehnologice în județul Ilfov 84
Figura 65 – Actori din mediul privat, activi în domeniul inovării (1) și organizații cu rol de suport pentru antreprenoriat și inovare (2) 87
Figura 66 - Personalul CD din România 91
Figura 67 - Personalul CD din Regiunea București-Ilfov 91
Figura 68 - Cifra de afaceri a companiilor CD din România 92
Figura 69 - Cifra de afaceri a companiilor CD din Regiunea București-Ilfov 92
Figura 70 - Profiturile companiilor CD din România 93
Figura 71 - Profitul companiilor CD din Regiunea București-Ilfov 93
Figura 72 - Personalul CD care face naveta la Măgurele 94
Figura 73 - Orașul Măgurele în anul 2004 și în anul 2017 94
Figura 74 - Partea nordică a orașului Măgurele în anul 2004 și în anul 2017 95
Figura 75 - Partea nord-vestică a orașului Măgurele în anul 2004 și în anul 2017 95
Figura 76 - Prevederile Master Plan-ului General de Transport 97
Figura 77 - Programarea din Master Plan-ul General de Transport 98
Figura 78 - Prevederile Planului de Mobilitate Urbană Durabilă pentru Regiunea București-Ilfov 99
Figura 79 - Diferitele Planuri Urbanistice Generale care afectează Inițiativa Laser Valley 100
Figura 80 - Un concept de planificare teritorială pentru Inițiativa Laser Valley 103
Figura 81 – Resurse turistice din județul Ilfov 107
Figura 82 – Numărul de unități de cazare clasificate din județul Ilfov, după tipologia structurilor de primire turistică 108
Figura 83 – Numărul de unități de cazare clasificate din județul Ilfov, pe categorii de confort 109
Figura 84 – Infrastructura de cazare din județul Ilfov în anul 2019 110
Figura 85 – Evoluția structurii turiștilor din județul Ilfov și ponderea vizitatorilor străini în anul 2018 112
Figura 86 – Suprafața fondului funciar după modul de folosință în județul Ilfov 113
Figura 87 – Ponderea terenurilor puternic antropizate din total (2014) în județul Ilfov 120
Figura 88 – Zonificarea funcțională a teritoriului județului Ilfov (2018) 121
Figura 89 – Zone de expansiune în periurbanul Bucureștiului (stânga – Chiajna; dreapta – Popești-Leordeni) 122
Figura 90 – Zone de expansiune în periurbanul Bucureștiului între 2000 și 2019 123
Figura 91 – Principalele zone de expansiune din județul Ilfov în intervalul 2002-2017 124
Figura 92 – Evoluția numărului de locuințe în județul Ilfov în perioada 2007-2018 (%) 126
Figura 93 – Suprafața locuibilă în județul Ilfov 128
Figura 94 – Densitatea populației/ha raportată la suprafața construită în județul Ilfov (2017) 129

Figura 95 – Zone cu vegetație abundentă în județul Ilfov 131
Figura 96 – Peisaje forestiere din cadrul județului Ilfov 134
Figura 97 – Peisaje asociate oglinzilor de apă din cadrul județului Ilfov – valori și vulnerabilități 135
Figura 98 – Peisaje agricole din județul Ilfov 135
Figura 99 – Peisaje urbane din județul Ilfov 136
Figura 100 – Peisaje rurale din județul Ilfov 136
Figura 101 – Peisaje ale infrastructurilor din județul Ilfov 137
Figura 102 – Patrimoniul natural din județul Ilfov 139
Figura 103 – Distribuția monumentelor istorice la nivelul județului Ilfov 141
Figura 104 – Comunitățile de rromi din județul Ilfov 144
Figura 105 – Meseriile tradiționale ale comunităților de rromi din județul Ilfov 145
Figura 106 – Principalele coridoare din rețeaua TEN-T 150
Figura 107 – Gradul de finalizare a rețelei TEN-T Core / de bază (rutiere și feroviare) la nivelul statelor membre UE 151
Figura 108 – Izocrona de accesibilitate de 60 minute pentru polul de birouri Pipera-Tunari 153
Figura 109 – Numărul de pasageri transportați în 2017 prin intermediul aeroporturilor europene 154
Figura 110 – Numărul de locuri disponibile în 2018 (pe destinație) pentru zborurile directe care pornesc din Aeroportul Internațional „Henri Coandă" 155
Figura 111 – Principalele proiecte de infrastructură de transport din documentele strategice superioare (MPGT / PMUD–BI) 157
Figura 112 – Populația deservită de căile de comunicație rutieră în județul Ilfov 159
Figura 113 – Populația deservită de căile de comunicație rutieră în zona urbană funcțională București 159
Figura 114 – Trama stradală în zonele de expansiune (stânga – Bragadiru; dreapta – Popești-Leordeni) 160
Figura 115 – Volume de trafic și zone congestionate în județul Ilfov 161
Figura 116 – Calitatea infrastructurii rutiere în județul Ilfov, 2018 162
Figura 117 – Dinamica numărului de accidente cu morți și răniți în intervalul 2007-2017 în județul Ilfov 162
Figura 118 – Accesibilitatea pe cale ferată la nivel intrajudețean 164
Figura 119 – Liniile de transport public județean și legătura cu principalele noduri și puncte intermodale 167
Figura 120 – Izocrone de accesibilitate velo la stațiile de metrou Pipera și Dimitrie Leonida 169
Figura 121 – Principalele trasee de cicloturism din județul Ilfov 170
Figura 122 – Sugestie de completare a tramei stradale în zona periurbană a Bucureștiului 172
Figura 123 – Deservirea cu utilități publice a comunelor din județul Ilfov (2007-2018) 176
Figura 124 – Evoluția capacității instalațiilor de producere a apei potabile de la nivel județean (mc/zi, 2007-2018) 177
Figura 125 – Consumul anual de apă pentru uz casnic pe cap de locuitor în județul Ilfov (2017) 180
Figura 126 – Evoluția consumului de apă de la nivel județean (mii mc, 2007-2018) 181

Figura 127 – Lungimea simplă a conductelor de canalizare în județul Ilfov (2018) 182
Figura 128 – Populația racordată la sisteme de canalizare cu / fără epurare a apelor uzate în județul Ilfov (2007-2018) 183
Figura 129 – Evoluția lungimii simple a rețelelor de alimentare cu apă și canalizare în județul Ilfov (km, 2007-2018) 184
Figura 130 – Populație fără acces la alimentarea cu apă potabilă la nivel de localitate 185
Figura 131 – Populație fără acces la canalizare la nivel de localitate 186
Figura 132 – Valoarea investițiilor propuse prin Master Planul aparținând S.C. Apă-Canal Ilfov S.A. 188
Figura 133 – Evoluția consumului de gaze naturale la nivel județean (mii mc, 2007-2018) 191
Figura 134 – Consumul anual de gaze naturale pentru uz casnic pe cap de locuitor (2018) 192
Figura 135 – Evoluția gradului de conectare a populației județene la serviciile de salubritate (%, 2013-2017) 196
Figura 136 – Tipurile de deșeuri menajere colectate la nivel județean (2018) 196
Figura 137 – Gestiunea deșeurilor în județul Ilfov 197
Figura 138 – Prezența și încărcarea infrastructurii educaționale la nivel județean în anul 2018 204
Figura 139 – Populația școlară pe niveluri de educație în județul Ilfov 205
Figura 140 – Rata abandonului școlar în județul Ilfov, pe cicluri de învățământ (2016-2018) 208
Figura 141 – Distribuția spațială a riscului de părăsire timpurie a școlii la nivel județean în anul 2017 210
Figura 142 – Distribuția unităților sanitare pe categorii și tipuri de proprietate la nivelul județului Ilfov în anul 2018 213
Figura 143 – Situația UAT-urilor din județul Ilfov privind numărul de locuitori ce revin unui medic de familie 214
Figura 144 – Evoluția numărului de paturi în spitale în județul Ilfov 215
Figura 145 – Evoluția personalului medico-sanitar din sistemul public în județul Ilfov 216
Figura 146 – Evoluția personalului medico-sanitar din sistemul privat în județul Ilfov 216
Figura 147 – Tipologia serviciilor sociale existente în județul Ilfov la nivelul anului 2018 219
Figura 148 – Tipologia serviciilor sociale necesare în județul Ilfov 222
Figura 149 – Infrastructura culturală din județul Ilfov 225
Figura 150 – Consumul cultural la nivelul județului Ilfov în perioada 2011-2018 226
Figura 151 – Evoluția numărului de secții sportive din județul Ilfov în intervalul 2007-2018 231
Figura 152 – Evoluția numărului de sportivi legitimați din județul Ilfov în intervalul 2007-2017 231
Figura 153 – Infrastructura sportivă din județul Ilfov 233
Figura 154 – Infrastructura de agrement din județul Ilfov 236
Figura 155 – Elemente de cadru natural în județul Ilfov: relief, ape, păduri, resurse de subsol 243
Figura 156 – Calitatea solului pe terenurile agricole din județul Ilfov în 2010 (ha) 245
Figura 157 – Regenerări ale pădurilor din județul Ilfov în intervalul 2014-2018 (ha) 246
Figura 158 – Arii naturale protejate de interes național și comunitar din județul Ilfov 249
Figura 159 – Niveluri ale concentrațiilor poluanților la nivelul județului Ilfov în anul de referință 2014 252

Figura 160 – Populația racordată la sisteme de canalizare cu / fără epurare a apelor uzate la nivelul județului Ilfov (2007-2018) 254
Figura 161 – Cantitatea de îngrășăminte utilizate la nivel județean în perioada 2007-2018 (tone) 255
Figura 162 – Utilizarea fondului funciar în județul Ilfov (2014) 256
Figura 163 – Cantitatea de pesticide utilizate în județul Ilfov între anii 2007-2018 (kg) 257
Figura 164 – Surse de degradare a mediului în județul Ilfov 258
Figura 165 – Valori de vârf ale accelerației terenului pentru proiectare în România 261
Figura 166 – Riscul la inundații în unitățile administrativ-teritoriale din județul Ilfov 263
Figura 167 – Capacitatea administrativă 269
Figura 168 – Posturi aferente aparatului tehnic de specialitate al Consiliului Județean Ilfov în funcție de statut - funcționari publici vs. personal contractual 273
Figura 169 – Tranșe de vechime a funcționarilor publici de execuție din Consiliul Județean Ilfov 274
Figura 170 – Procedura de stabilire și selecție a intervențiilor publice 277
Figura 171 – Evoluția bugetelor de investiții în județul Ilfov 279
Figura 172 – Venituri totale ale Consiliului Județean Ilfov în perioada 2007-2018 280
Figura 173 – Alte surse de venituri ale Consiliului Județean Ilfov 281
Figura 174 - Surse și ponderi ale veniturilor Consiliului Județean Ilfov în 2018 281
Figura 175 – Cuantum împrumuturi CJI în total venituri proprii – 2012-2018 282
Figura 176 – Distribuția cheltuielilor Consiliului Județean Ilfov în perioada 2007-2018 283
Figura 177 – Clasamentul privind atragerea de fonduri nerambursabile pe județe în anii 2015-2018 284
Figura 178 – Volumul fondurilor europene nerambursabile atrase la nivel județean pe cap de locuitor (Recensământ 2011) 285
Figura 179 – Sursele nerambursabile de finanțare utilizate de Consiliul Județean Ilfov pentru susținerea investițiilor (2007-2013 vs. 2014-2020) 286
Figura 180 – Ponderea fondurilor nerambursabile în bugetul de investiții al Consiliului Județean Ilfov (2015, 2016, 2017, 2018) 286
Figura 181 – Ponderea domeniilor care fac obiectul acordurilor de parteneriat cu UAT-urile din județul Ilfov 290
Figura 182 – Grupuri de Acțiune Locală din județul Ilfov 291
Figura 183 – Nevoi de consolidare instituțională a Consiliului Județean Ilfov 296

LISTA TABELELOR

Tabel 1 – Populație rezidentă înregistrată la 1 ianuarie 2020 și populație prevăzută pentru anii 2030 și 2060 2
Tabel 2 – Indicatori demografici principali în anul 2019 4
Tabel 3 – Indicatori ai mișcării naturale în anul 2018 10
Tabel 4 – Indicatori ai mișcării migratorii în anul 2018 12
Tabel 5 – Comune din județul Ilfov care au înregistrat rate de marginalizare 16
Tabel 6 – Procentul populației dezavantajate din orașele din județul Ilfov 17
Tabel 7 – Populația rurală din județ (%), aflată în comunele cu diferite categorii de dezvoltare 21
Tabel 8 – IDUL în orașele din județul Ilfov 22
Tabel 9 – Profilul locuitorului din județul Ilfov din perspectiva calității vieții în anul 2019 33
Tabel 10 – Distribuția întreprinderilor active pe clase de mărime și activități ale economiei naționale (2018) 45
Tabel 11 – Topul companiilor din județul Ilfov în funcție de CA și numărul de salariați(2018) 54
Tabel 12 – Competitivitatea economiei județului Ilfov în context național (secțiuni CAEN) 57
Tabel 13 – Competitivitatea economiei județului Ilfov în context național (secțiuni CAEN) 58
Tabel 14 – Principalii factori determinanți ai ISD 65
Tabel 15 – Câștigul salarial nominal mediu net lunar din județul Ilfov pe activități ale economiei naționale (secțiuni CAEN), 2018 77
Tabel 16 – Clasamentul național (județe și municipiul București) din punctul de vedere al întreprinderilor active în CDI 81
Tabel 17 – Infrastructurile de cercetare ce oferă servicii de cercetare și tehnologice în județul Ilfov 84
Tabel 18 – Evoluția principalilor indicatori ai circulației turistice pentru județul Ilfov în intervalul 2007-2019 111
Tabel 19 – Sezonalitatea activității turistice în județul Ilfov în anul 2019 113
Tabel 20 – Patrimoniul natural din județul Ilfov 138
Tabel 21 – Poziția liceelor din județul Ilfov în topul național 202
Tabel 22 – Activitățile desfășurate în timpul liber și consumul cultural al tinerilor din județul Ilfov 226
Tabel 23 – Arii naturale protejate de interes național în județul Ilfov 247
Tabel 24 – Arii naturale protejate de interes comunitar în județul Ilfov 248
Tabel 25 – Stații de monitorizare a calității aerului în județul Ilfov 251
Tabel 26 – Suprafața spațiilor verzi publice în orașele din județul Ilfov 257
Tabel 27 – Evoluția parametrilor meteorologici în perioada 2013-2018 la stația București – Afumați 259
Tabel 28 – Măsuri propuse pentru diminuarea riscului la inundații în județul Ilfov, conform planurilor de management aprobate 262
Tabel 29 – Situația privind ocuparea posturilor de funcționari publici de execuție în cadrul Consiliului Județean Ilfov 273
Tabel 30 – Asociații de Dezvoltare Intercomunitară și Grupuri de Acțiune Locală 292

Context

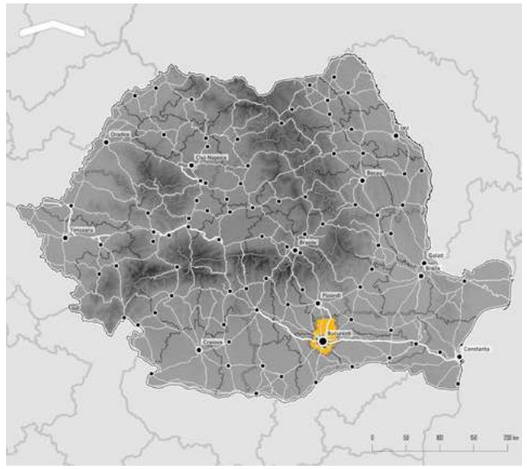

Județul Ilfov are o suprafață de 1 583 km^2 și este al 25-lea cel mai mare județ al României din punct de vedere al numărului de locuitori, conform Recensământului populației și al locuințelor din 2011. Împreună cu municipiul București, județul Ilfov formează una dintre cele mai importante regiuni-capitale ale Europei, ce concentrează peste 2 milioane de locuitori și înregistrează cel mai ridicat PIB pe cap de locuitor după regiunile Bratislava, Praga și Budapesta în 2017, respectiv 129% din media UE. Județul găzduiește centre logistice mari, unități de producție, unele dintre cele mai mari unități comerciale din România și una dintre principalele facilități de cercetare europene, ELI-NP Măgurele.

Județul Ilfov este situat în partea de sud-est a României, la o altitudine care variază între 50 și 120m și face parte din Câmpia Română. Teritoriul județului este străbătut de cinci râuri principale: Ialomița, Dâmbovița, Colentina, Sabar și Argeș și include lacuri mari precum Snagov (575 ha), Căldărușani (224 ha) sau Scroviștea (135 ha).

Trei autostrăzi și 7 magistrale de cale ferată leagă județul de Capitală și de teritoriul înconjurător. De asemenea, județul Ilfov găzduiește cel mai mare aeroport al României (Aeroportul Internațional Henri Coandă).

Din punct de vedere administrativ, Ilfov este constituit din 8 orașe și 32 de comune. Cele 8 orașe concentrează 43% din populația județului.

Județul Ilfov a evoluat și s-a transformat, de la teritoriul-suport al Capitalei, cu caracter preponderent agricol[1], la un teritoriu dinamic, cu o piață a locuințelor în expansiune accentuată și o economie în creștere rapidă. Astfel, județul Ilfov înregistrează la nivel național cea mai mare creștere a populației (33% între 2007 și 2019), preluând totodată parte din cererea de locuințe generată de atractivitatea Bucureștiului. În același timp, teritoriul județean reprezintă o destinație importantă de agrement pentru locuitorii Capitalei, și nu numai.

[1] Denumit și Sectorul Agricol Ilfov până în 1997.

STRATEGIA DE DEZVOLTARE A JUDEȚULUI ILFOV 2020 - 2030

ANALIZA DIAGNOSTIC - *Evaluarea situației actuale*

CAPITOLUL 1

Profil socio-demografic / Comunitatea

Rolul acestui capitol este de a identifica principalele tendințe în ceea ce privește evoluția populației în județul Ilfov. Sunt evidențiate principalele caracteristici ale structurii demografice, mișcării naturale și mișcării migratorii, alături de elemente privind marginalizarea urbană și rurală la nivel de localitate. Pentru o mai bună înțelegere a profilului locuitorilor județului Ilfov, sunt evidențiate și caracteristici ale calității vieții.

1.1. Structura demografică, profil etnic și confesional

Populația în județul Ilfov a crescut constant sub influența fenomenului de suburbanizare

Conform datelor de la Institutul Național de Statistică,la data de 1 ianuarie 2020, județul Ilfov a înregistrat o populație stabilă de 451 839 locuitori, din care 54% erau domiciliați în mediul rural iar 46% în mediul urban. Contrar tendinței naționale de scădere continuă a populației sub influența îmbătrânirii demografice și a emigrării forței de muncă, populația în județul Ilfov a înregistrat o creștere constantă de 33% începând cu anul 2007 și se prevede că va continua să crească până în 2060. Institutul Național de Statistică al României prevede o creștere de 36% până în 2030 și o creștere de 49,5% până în 2060, comparativ cu anul 2015. Totodată, este de remarcat faptul că Nuci este singura unitate administrativ-teritorială (UAT) din județul Ilfov care a înregistrat scăderi ale populației în perioada de referință. În ceea ce privește anul 2011, trebuie făcută o distincție privind numărul populației, între valoarea de 329 932 locuitori raportată de INS și valoarea de 364 241 locuitori înregistrată la Recensământul populației și al locuințelor (RPL) realizat în același an.

FIGURA 1.
Evoluția numărului de locuitori în România (stânga) și în județul Ilfov (dreapta)

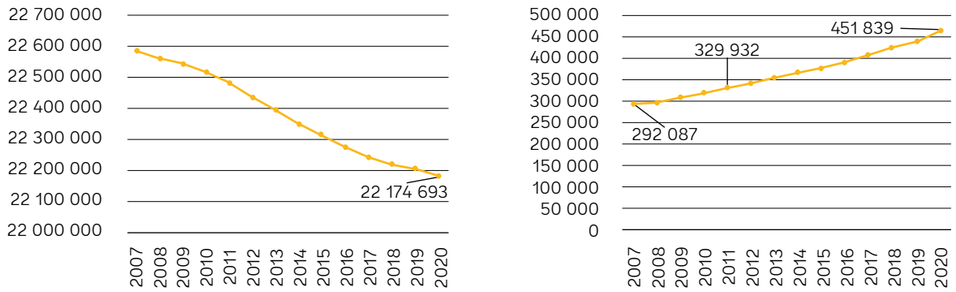

Sursă: Baza de date INS TEMPO

TABEL 1.
Populație rezidentă înregistrată la 1 ianuarie 2020 și populație prevăzută pentru anii 2030 și 2060

	POPULAȚIE 2020	POPULAȚIE 2030	POPULAȚIE 2060	SCHIMBAREA DEMOGRAFICĂ ÎNTRE 2015 ȘI 2060 (%)
Regiunea București-Ilfov	2 603 504	2 368 245	2 038 951	-10,8
Județul Ilfov	451 839	596 826	654 329	49,5
București	2 151 665	1 771 419	1 384 622	-25,1

Sursa: INS, 2020, Proiectarea populației României în profil teritorial, la orizontul anului 2060

Capitalul demografic din județul Ilfov se concentrează în principal în prima coroană de localități înconjurătoare ale municipiului București, unde au avut loc și cele mai mari creșteri ale populației în perioada 2007-2019, sub influența fenomenului de suburbanizare. O populație mai numeroasă și o creștere mai rapidă a acesteia a fost constatată și în comunele aflate între autostrăzile A1 și A3, de-a lungul drumului E60, care reprezintă axa strategică de dezvoltare București-Ploiești, fapt ce subliniază importanța dezvoltării economice și a accesibilității în comportamentul de migrație internă a populației.

Pe de altă parte, comunele cu o suprafață mică din sudul județului cum ar fi Dărăști-Ilfov sau Copăceni și comunele din extremitatea nord-estică a județului concentrează un număr mai mic al populației – sub 5 000, similar cu situația comunelor din restul țării, și înregistrează o creștere mai lentă a populației.

UAT-uri cu cea mai numeroasă populație (peste 10 000 locuitori): cele 8 orașe și comunele Chiajna, Cernica și Jilava

UAT-uri cu cea mai mică populație (sub 3 500 locuitori): Dărăști-Ilfov, Copăceni, Nuci, Dascălu, Grădiștea și Petrăchioaia

Analiza grupelor de vârstă la nivel județean arată o situație demografică favorabilă atât comparativ cu situația regională, care este influențată puternic de municipiul București, cât și cu situația națională: în județul Ilfov sunt mai mulți tineri și mai puțini vârstnici. Adițional, numărul mic de bătrâni înseamnă și un raport mai mic de dependență a acestora de forța de muncă activă. Numărul mai mare de tineri înseamnă și o dependență crescută a acestora de persoanele active pe piața muncii, care trebuie să îi susțină economic. Totuși, situația este favorabilă deoarece tinerii cresc rata de înlocuire a forței de muncă.

FIGURA 2.
Populația în anul 2019 (sus) și creșterea acesteia în intervalul 2007-2019 (jos)

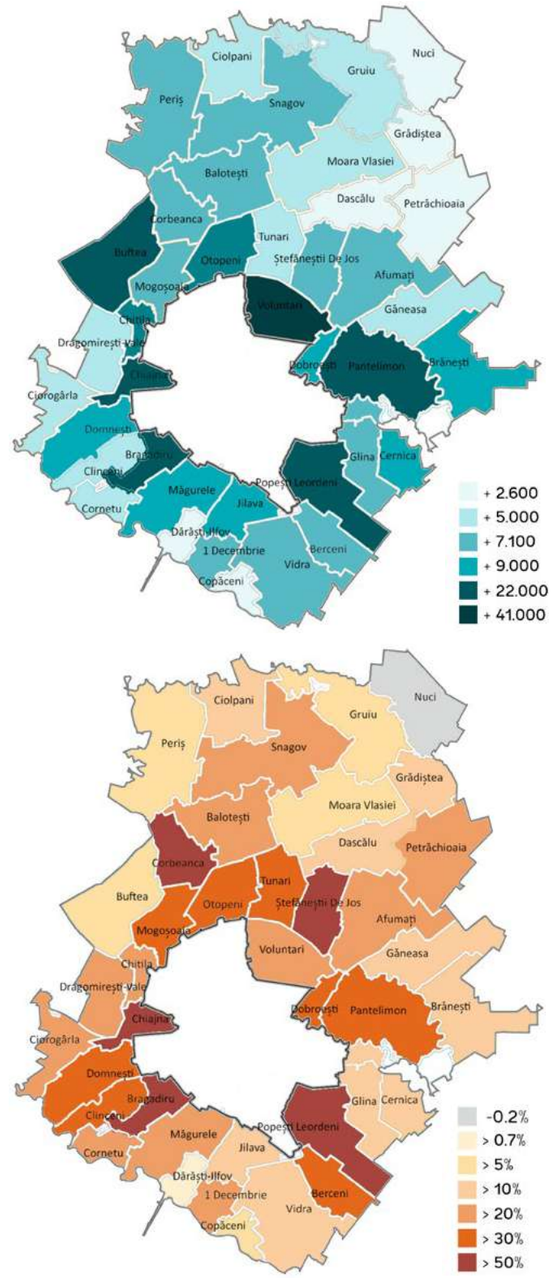

Sursă: Prelucrare proprie conform informațiilor din baza de date INS TEMPO

TABEL 2.
Indicatori demografici principali în anul 2019

INDICATOR	RURAL	URBAN	JUD. ILFOV	REG. BUCUREȘTI-ILFOV	ROMÂNIA
Proporția persoanelor 0-14 ani (%)	16,88	17,33	17,08	14,37	14,75
Proporția persoanelor 14-64 ani (%)	69,47	71,16	70,24	69,10	68,71
Proporția persoanelor de 65 de ani și peste din populație (%)	13,65	11,52	12,68	16,53	16,54
Raport dependență demografică (‰)	439,5	405,4	423,7	447,2	445,5
Coeficientul de dependență a persoanelor tinere (‰)	243,0	243,5	243,2	208,0	214,7
Coeficientul de dependență a persoanelor vârstnice (‰)	196,5	161,9	180,5	239,2	240,7
Rata înlocuirii forței de muncă (‰)	729,0	730,5	729,7	624,1	644,2
Raport de îmbătrânire demografică (‰)	808,8	664,7	742,2	1.149,9	1.121,1

Sursă: Baza de date INS TEMPO

Capitalul demografic din județul Ilfov se concentrează în zone specifice

În anul 2019, cea mai tânără populație în județul Ilfov se afla în prima și cel mult a doua coroană de localități înconjurătoare din nordul municipiului București. Aici, în următorii ani, capitalul uman numeros va continua să se școlarizeze și va face tranziția ușoară către piața forței de muncă. Deoarece localitățile unde se concentrează cel mai mare număr de copii se află în imediata apropiere a capitalei – situație justificabilă prin fenomenul de suburbanizare (prin care tinerii ce își întemeiază familii aleg să se localizeze în acea parte a periferiei capitalei unde a avut loc cea mai mare dezvoltare economică în ultimi ani) – există riscul major ca aceștia să fie absorbiți de învățământul și locurile de muncă din București. Prin urmare, provocarea autorităților publice este să ofere condiții și oportunități de învățare atractive precum și viitoare locuri de muncă pentru a nu pierde capitalul uman.

UAT-uri cu populație tânără: Bragadiru, Otopeni, Ciorogârla, Corbeanca, Găneasa, Mogoșoaia și Ștefăneștii de Jos

UAT-uri cu o situație demografică similară cu cea județeană, din care UAT-uri unde numărul copiilor este peste media județeană: Chitila, Voluntari, Balotești, Cernica, Cornetu, Domnești, Petrăchioaia, Tunari

FIGURA 3.
Categorii principale de vârstă în județul Ilfov în anul 2019

Proporția persoanelor sub 15 ani

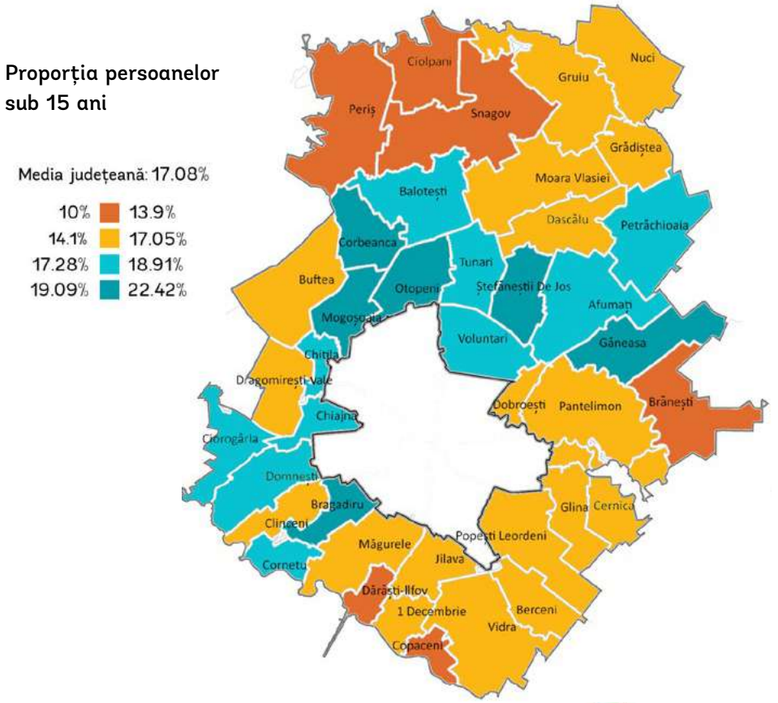

Proporția persoanelor apte de muncă (15-65 ani)

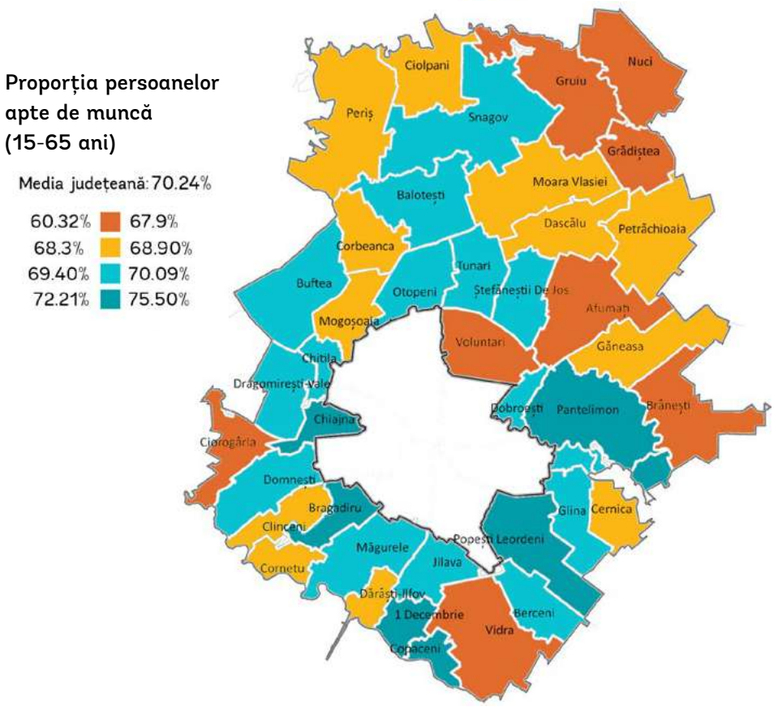

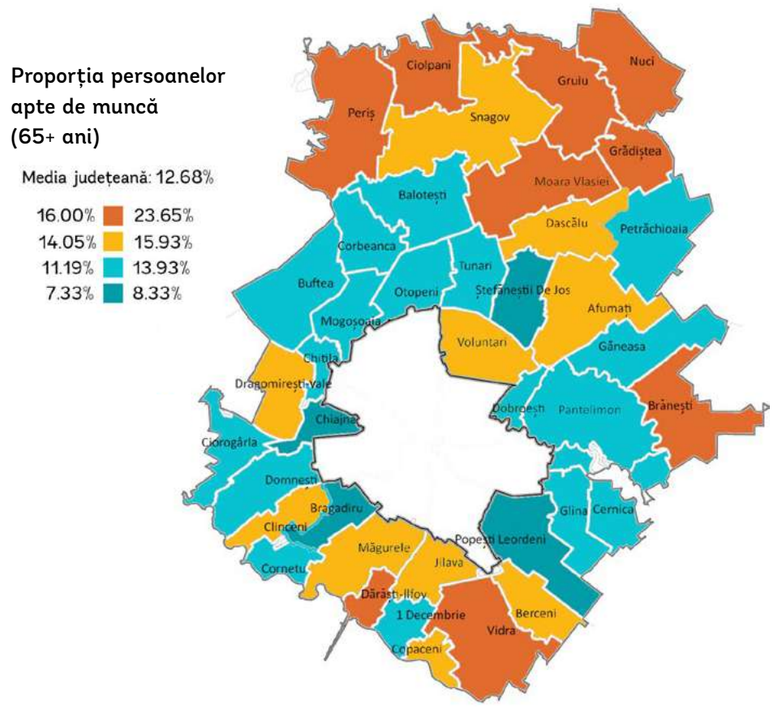

Sursă: Prelucrare proprie conform informațiilor din baza de date INS TEMPO

Probleme privind raportul tinerilor din totalul populației unui UAT încep să se prefigureze la extremitatea nordică a județului. Și procentul persoanelor vârstnice este mai mare aici față de UAT-urile mai apropiate de capitală. Pe de altă parte, populația aptă de muncă din nord este prezentă în procente ridicate doar pe culoarul drumului E60, care face legătura strategică cu municipiul Ploiești. Prin urmare, dezvoltarea economică coordonată cu județul Prahova între cei doi poli urbani (București și Ploiești) ar putea reprezenta o soluție de creștere a calității vieții în aceste localități mărginașe.

Jumătatea sudică a județului prezintă o situație aparte la finele anului 2017. Pe de o parte, numărul copiilor este relativ mic, iar pe de altă parte, aici se concentrează populația aptă de muncă – cu vârste cuprinse între 15 și 65 de ani (excepție făcând comuna Vidra). În ceea ce privește persoanele vârstnice, aici se înregistrează printre cele mai mici valori, prin urmare situația dependenței demografice este favorabilă în momentul de față. În schimb, în următorii ani, în aceste comune, unde forța de muncă este mare, iar numărul copiilor mic, rata înlocuirii acesteia va începe să scadă și se va prefigura un deficit de forță de muncă datorat unui viitor proces de îmbătrânire demografică. Așadar, provocarea autorităților publice pentru această zonă va fi reprezentată de creșterea atractivității UAT-urilor pentru familiile tinere prin dezvoltarea serviciilor și utilităților publice, dezvoltare economică și asigurarea condițiilor de îmbătrânire decentă și activă pentru actualii locuitori. Excepție la această previziune sunt comunele Dărăști-Ilfov, Vidra, Berceni și Copăceni, unde fenomenele descrise mai sus au deja loc, fapt ce reclamă intervenții imediate din partea autorităților.

FIGURA 4.
Clustere demografice în județul Ilfov în anul 2019

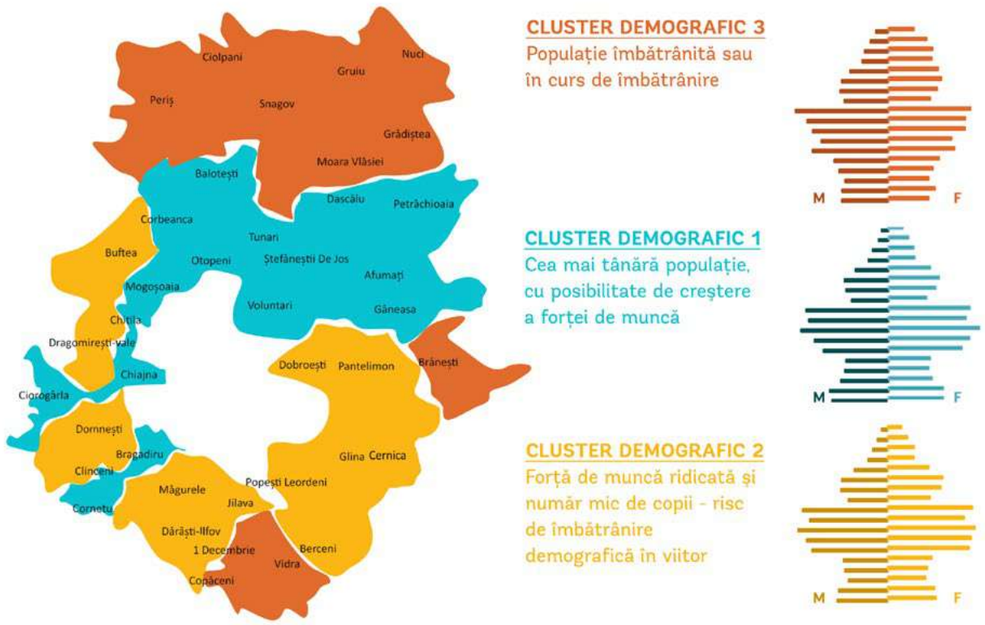

Sursă: Prelucrare proprie conform informațiilor din baza de date INS TEMPO

UAT-uri cu populație îmbătrânită sau în curs de îmbătrânire, unde se conturează un deficit de forță de muncă, în cadrul cărora vor fi necesare măsuri de îmbătrânire activă și servicii sociale adaptate: Brănești, Ciolpani, Dărăști-Ilfov, Grădiștea, Gruiu, Nuci, Vidra, Periș, Snagov

Cea mai mare forță de muncă în prezent: Popești-Leordeni, Bragadiru, Pantelimon, 1 Decembrie, Chiajna

Forță de muncă mare și număr foarte mic de copii, fapt ce prefigurează un viitor deficit de forță de muncă, precum și creșterea numărului de vârstnici: Copăceni

UAT-uri unde este presiune pe forța de muncă datorită numărului relativ mare de bătrâni și de tineri: Afumați, Dascălu

Comună cu forță de muncă mică, dar care va crește în următorii ani: Găneasa

UAT-uri cu o situație demografică similară cu cea județeană, din care:

- UAT-uri unde numărul vârstnicilor este peste media județeană: Berceni, Clinceni, Dragomirești Vale și Moara Vlăsiei.
- UAT-uri cu o situație echilibrată: Buftea, Măgurele, Glina, Jilava

Astfel, la nivel județean, modelul tranziției demografice evidențiază trei clustere principale: Clusterul 1, având cea mai tânără populație în zona central nordică (tangentă la municipiul București); Clusterul 2, ce concentrează forța de muncă a județului, dar unde dependența demografică va crește în următorii ani în lipsa unor politici socio-economice; și Clusterul 3, cu populație îmbătrânită sau în curs de îmbătrânire, aflat în extremitatea nordică a Ilfovului.

Deși natura tendințelor demografice la nivel județean este variată, trebuie menționat faptul că situația este mult mai stabilă decât la nivel național. România trece printr-un proces de îmbătrânire demografică început încă din anii 90, fenomen ce se manifestă prin reducerea populației tinere și creșterea numărului vârstnicilor, principala cauză fiind scăderea natalității sub rata optimă de înlocuire a generațiilor. La nivel județean, în schimb, diferența dintre grupele de vârstă este ceva mai mică, astfel încât dependența demografică din următorii ani se va simți mult mai atenuat, mai ales dacă autoritățile locale reușesc să coopereze pentru a media diferențele dintre clusterele demografice interne.

FIGURA 5.
Structura pe sexe și grupe de vârstă în România (stânga) și în județul Ilfov (dreapta), 2018

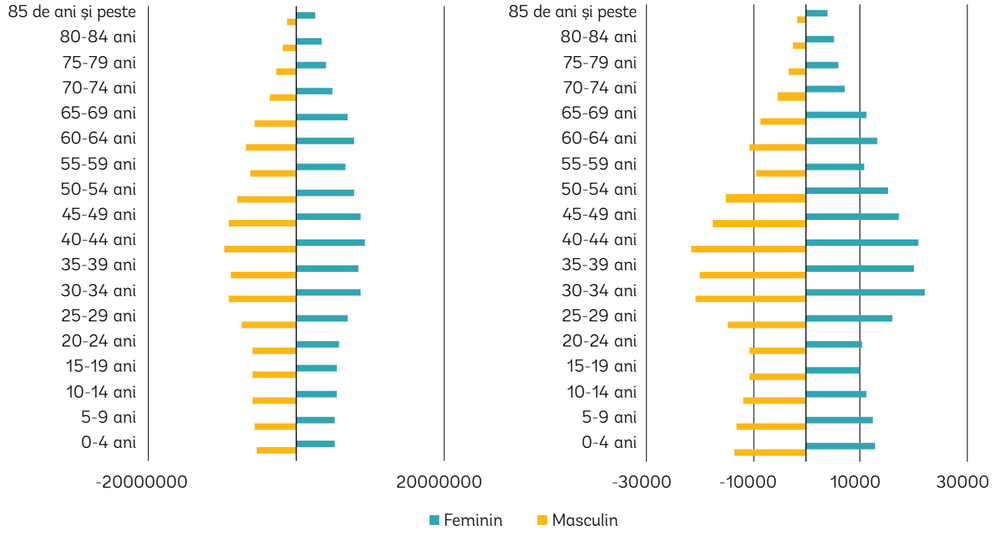

Sursă: Baza de date INS TEMPO

Profil etnic și confesional

Populația din județul Ilfov este compusă din români în proporție majoritară de 88% și din romi în proporție de 4%. Pentru un procent semnificativ de 7%, informația nu a fost disponibilă sau persoanele nu au dorit să își declare etnia, situație întâlnită frecvent în România din cauza discriminării. Aproximativ 1% din populația județului este de altă etnie, între care au fost identificate comunități semnificative de chinezi, turci și maghiari. În ceea ce privește profilul confesional, majoritatea de 89% a locuitorilor județului sunt ortodocși în timp ce aproximativ 4% sunt de altă religie, între aceștia fiind semnificativă prezența romano-catolicilor, a musulmanilor și a penticostalilor.

FIGURA 6.
Profilul etnic principal (stânga) și etniile minoritare (dreapta) în județul Ilfov

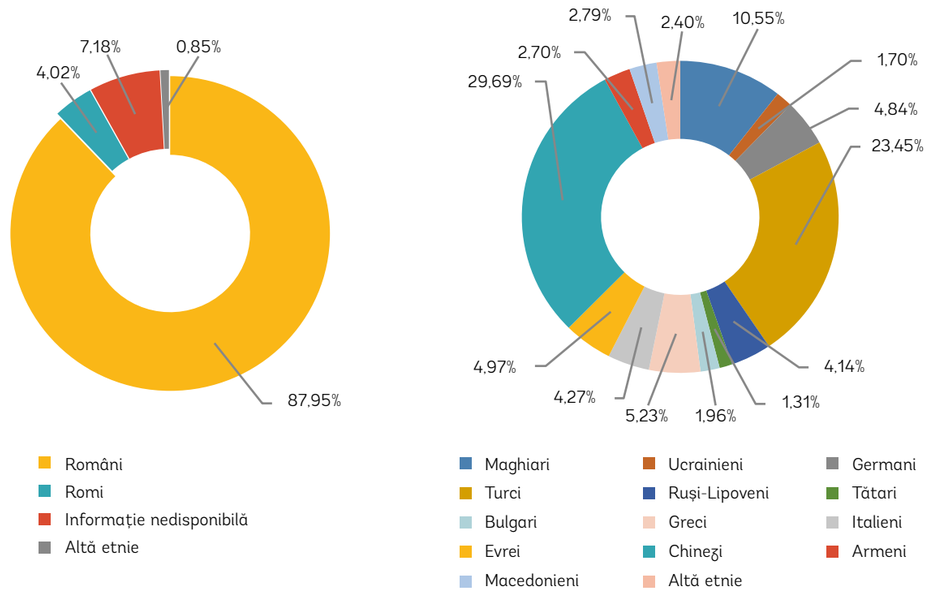

Sursă: Recensământul populației și al locuințelor, 2011

FIGURA 7.
Profilul confesional principal (stânga) și religiile minoritare (dreapta) în județul Ilfov

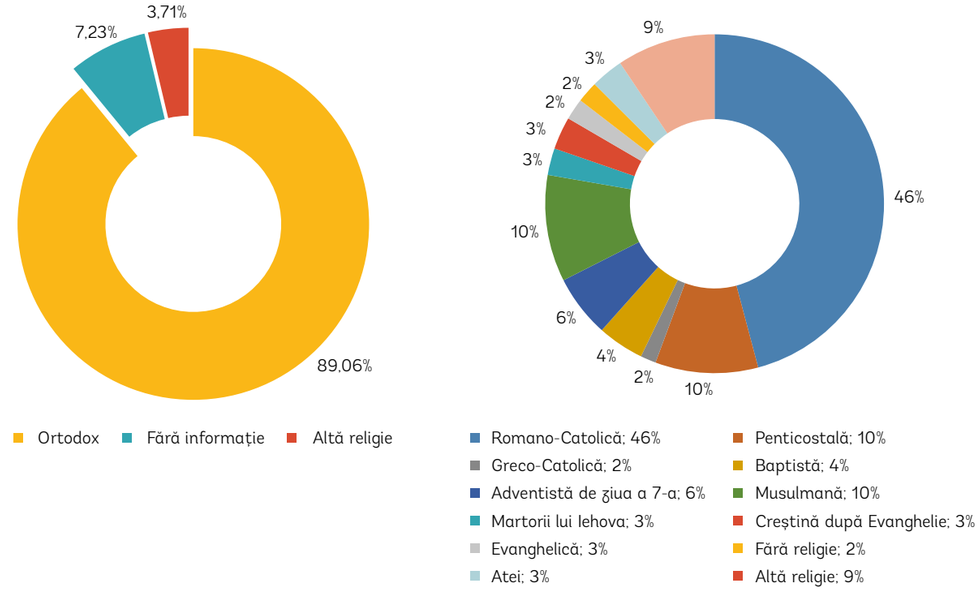

Sursă: Recensământul populației și al locuințelor, 2011

1.2. Mișcarea naturală și mișcarea migratorie

În perioada 2007-2019, schimbările structurale ale grupelor de vârstă din județul Ilfov au fost pozitive

Astfel, a crescut considerabil numărul populației apte de muncă din categoria 25-50 de ani, precum și numărul copiilor până în 14 ani - care aproape s-a dublat, rata natalității din județ (11.97) fiind mult superioară celei naționale (9.30). Pe de altă parte, datorită populației predominant tinere, rata mortalității a fost mai mică în Ilfov față de România, ducând la o rată a sporului natural pozitivă (2.19), comparativ cu valoarea negativă a mediei naționale (-2.58). Prin urmare, județul Ilfov nu duce lipsă de capital uman, iar această situație favorabilă și relativ rară între județele României reprezintă un potențial semnificativ în ceea ce privește dezvoltarea economică și competitivitatea, atât timp cât va fi valorificat corespunzător printr-un mix de politici publice dedicate atât instruirii și calificării forței de muncă, cât și atragerii de investitori care vor oferi locuri de muncă pentru diferite niveluri de competențe.

Harta ratei sporului natural la nivel de comună validează la rândul ei clusterele demografice identificate anterior prin analiza grupelor de vârstă. Astfel, prima coroană de localități înconjurătoare ale municipiului București prezintă o rată a sporului natural pozitivă, cu valori excepționale între 9% și 15,44% în Chiajna, Popești-Leordeni, Bragadiru și Ștefăneștii de Jos. Unele localități din nord prezintă și acestea valori pozitive de până la 6%: Dobroești, Otopeni, Corbeanca și Mogoșoaia, în timp ce în extremitatea nordică a județului, unde populația este îmbătrânită, rata sporului natural este mai mică din cauza mortalității ridicate și a natalității scăzute..

FIGURA 8.
Distribuția cincinală pe grupe de vârstă în județul Ilfov



TABEL 3.
Indicatori ai mișcării naturale în anul 2018

INDICATOR	RURAL	URBAN	JUD. ILFOV	REG. BUCUREȘTI-ILFOV	ROMÂNIA
Născuți vii	2 650	2 418	5 068	26 885	206 575
Rata natalității	11,45	12,59	11,97	10,46	9,30
Decedați - total	2 418	1 591	4 140	26 502	263 911
Rata mortalității	11,01	8,29	9,78	10,31	11,89
Rata sporului natural	0,44	4,31	2,19	0,15	-2,58

Sursă: Baza de date INS TEMPO

FIGURA 9.
Rata sporului natural în județul Ilfov, 2018

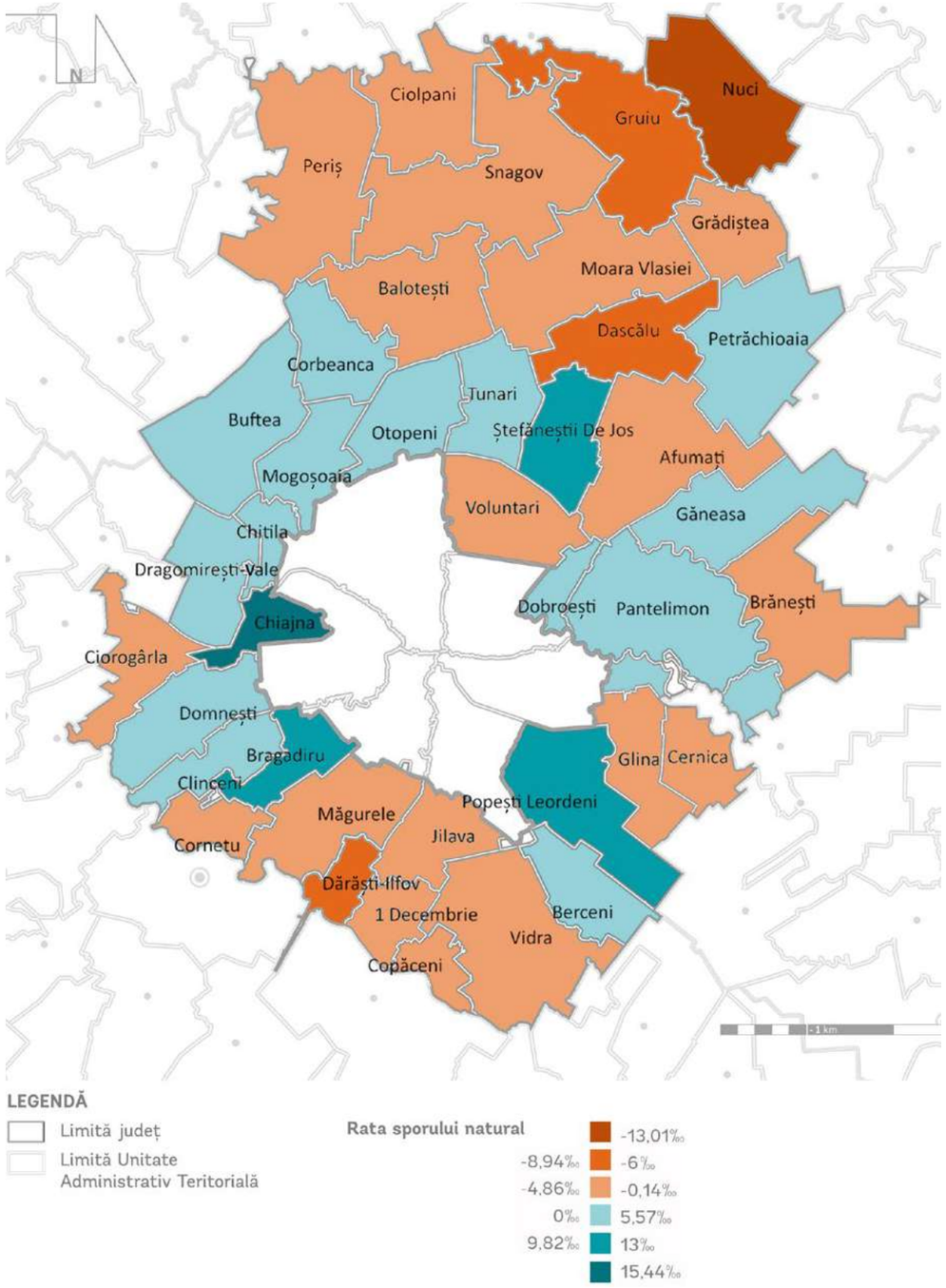

Sursă: Prelucrare proprie conform informațiilor din baza de date INS TEMPO

Deși tot mai multe persoane se stabilesc în județul Ilfov pentru locuire, acestea preferă să lucreze și să învețe în municipiul București

Județul Ilfov a înregistrat o creștere procentuală a populației de aproximativ 4% în urma mișcării migratorii numai în anul 2018. Sursa acestei creșteri a fost, în principal, reprezentată de schimbările de domiciliu (cu scopul locuirii), influențate de fenomenul de suburbanizare prin care trece județul sub influența municipiului București, și mai puțin de schimbările de reședință (cu scopul educației sau muncii). De altfel, soldul schimbărilor de domiciliu a fost pozitiv în aproximativ toate comunele din Ilfov, excepție făcând localitatea Ciolpani, unde acest indicator a avut o valoare ușor negativă.

Un aflux semnificativ de populație, de peste 2.000 de locuitori numai în anul 2018, a fost înregistrat în Chiajna, urmat de Bragadiru și Popești-Leordeni cu peste 1.400 de noi locuitori fiecare. Alte creșteri semnificative ale populației în urma mișcării migratorii au fost înregistrate în prima coroană de localități înconjurătoare ale municipiului București și în localitățile aflate de-a lungul drumului E60 care face legătura cu municipiul Ploiești.

În ceea ce privește migrația, comunele aflate la extremitatea nord-estică a județului (Periș, Gruiu, Nuci, Grădiștea, Dascălu, Petrăchioaia, Găneasa, Moara Vlăsiei și Afumați) și în câteva comune din sud (Vidra, Copăceni, Dărăști-Ilfov, 1Decembrie, Jilava și Glina) nu au fost considerate atractive pentru noi locuitori în anul 2018. Comparând situația cu clusterele demografice identificate pe baza datelor din 2018, majoritatea acestor comune sunt caracterizate de populație îmbătrânită sau în curs de îmbătrânire.

Astfel, comportamentul noilor locuitori din județul Ilfov graviteaza înspre a-și procura sau construi o locuință în județ și a învăța sau a lucra în municipiul București, fiind mai puțini cei care aleg județul pentru activitățile din urmă. Totuși, schimbări de reședință de peste 100 de locuitori au fost înregistrate în anul 2018 în Buftea, Otopeni, Voluntari, Bragadiru și Chiajna, aflate în imediata vecinătate a capitalei, dar și în comuna Ciolpani, aflată la extremitatea nordică a județului, indicând în aceste UAT-uri prezența unor funcțiuni care atrag populația din alte localități.

TABEL 4.
Indicatori ai mișcării migratorii în anul 2018

INDICATOR	RURAL	URBAN	JUD. ILFOV	REG. BUCUREȘTI-ILFOV	ROMÂNIA
Stabiliri de reședință	2 791	2 968	5 759	35 827	lipsă date
Plecări cu reședința	2 272	2 177	4 449	21 806	lipsă date
Soldul schimbărilor de reședință	519	791	1 310	14 021	lipsă date
Stabiliri de domiciliu (inclusiv migrația internațională)	11 307	10 916	22 223	96 323	451 952
Plecări cu domiciliul (inclusiv migrația internațională)	4 823	4 386	9 209	62 306	413 503
Soldul schimbărilor de domiciliu (inclusiv migrația internațională)	6 484	6 530	13 014	34 017	38 449
Creșterea numărului populației în urma mișcării migratorii (%)	3,03	3,81	3,83	1,87	0,17

Sursă: Baza de date INS TEMPO

FIGURA 10.
Migrația în județul Ilfov în anul 2018

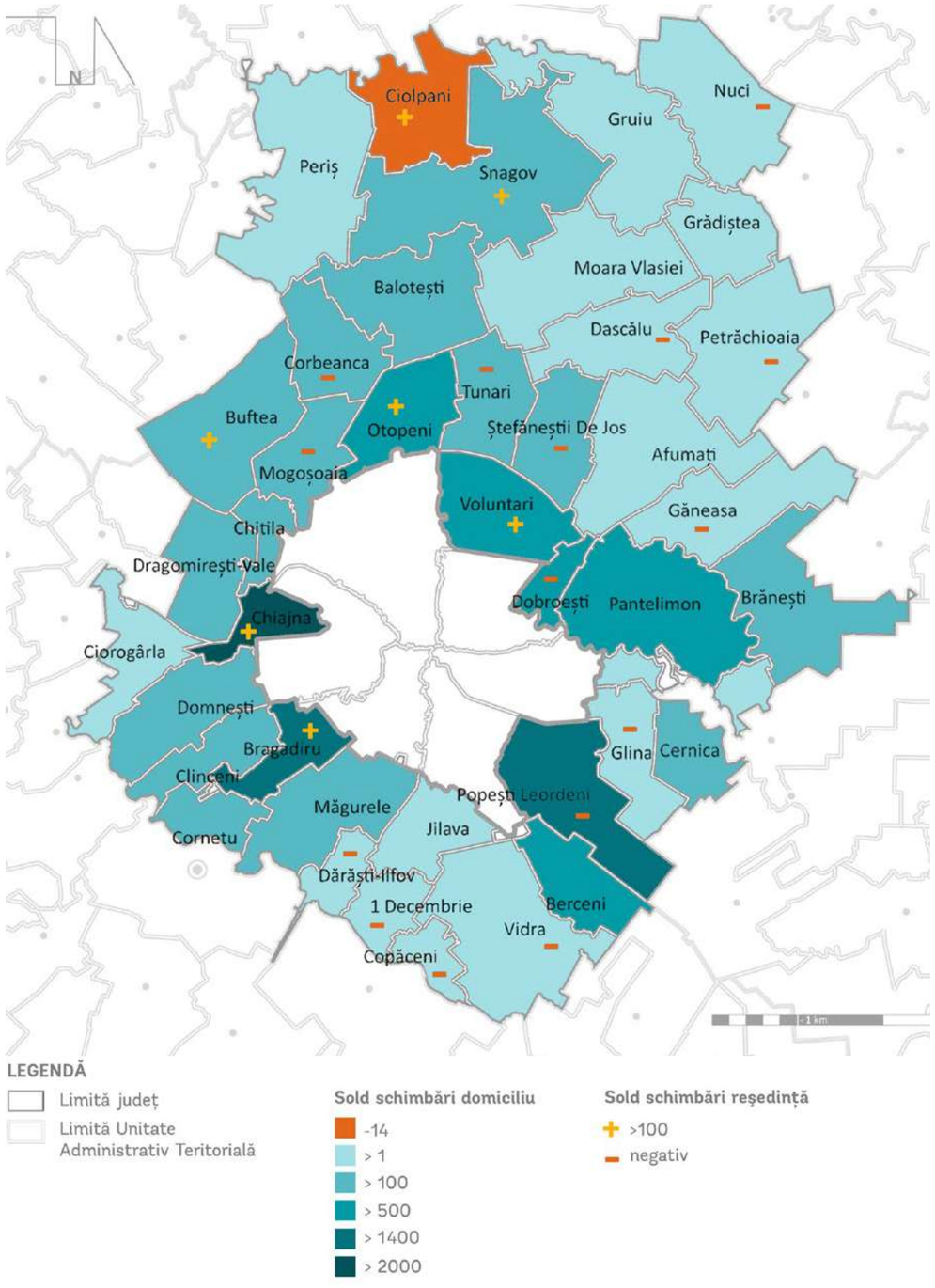

Sursă: Baza de date INS Tempo

Conform datelor de la Eurostat, la nivel european, începând cu anii '80, migrația populației pe bază de motive socio-economice a început să înregistreze modificări în sensul creșterii fluxului migratoriu datorită reunificărilor familiale și descreșterii migrației pentru locuri de muncă. Pe de altă parte, în anii '90, a început internaționalizarea migrației. Prin urmare, în anul 2011, principalul motiv al migrației populației din județul Ilfov către municipiul București erau motivele familiale, cele economice și educaționale fiind pe următoarele locuri. Totuși, analizând fluxul migratoriu din punct de vedere economic și educațional, în majoritatea UAT-urilor din județul Ilfov, populația a plecat pentru locurile de muncă găsite în alte localități. Doar orașul Buftea a înregistrat ca principal motiv al migrației, după cel familial, migrația pentru studii.

FIGURA 11.
Motivul migrației în comunele din județul Ilfov

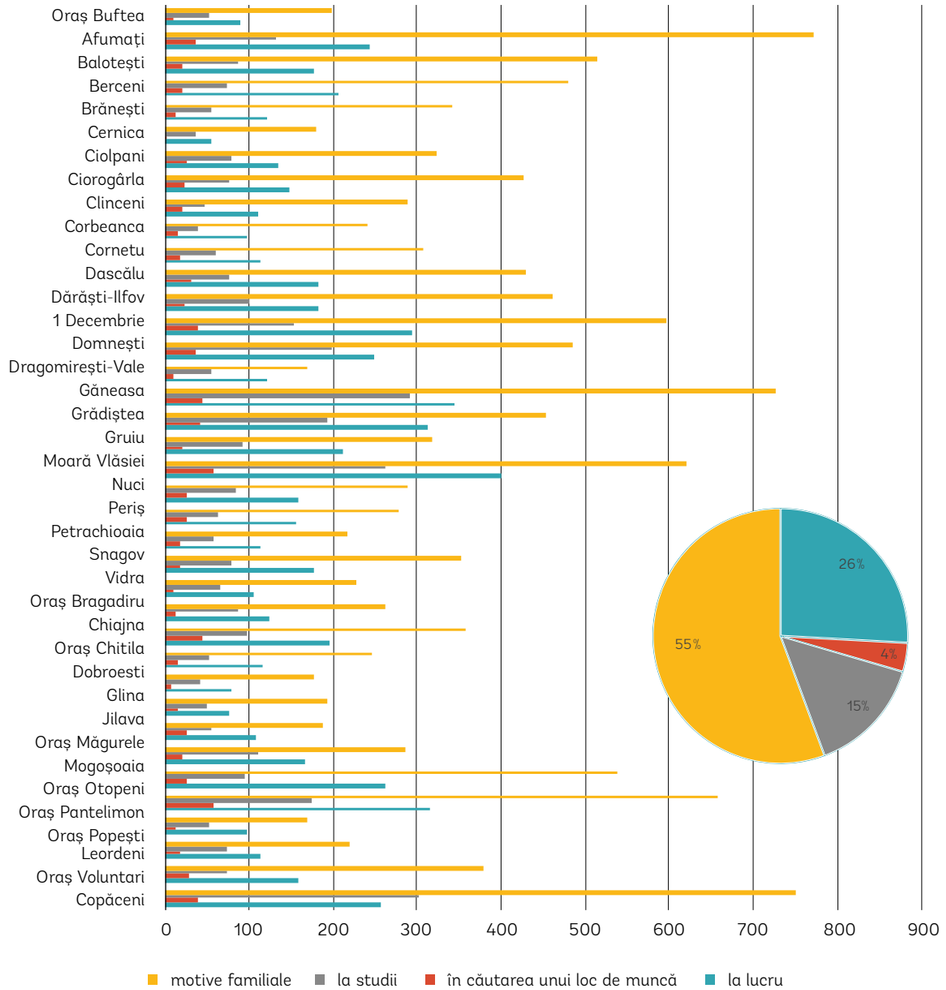

Sursă: Baza de date a Băncii Mondiale

Analizele realizate de Banca Mondială privind navetismul către principalele centre urbane ale României pe baza datelor de la RPL 2011 indică faptul că 95 968 persoane făceau naveta zilnic către capitală. Cele mai mari fluxuri de navetiști provin din cele 8 orașe limitrofe și din comunele care se află în prima coroană de localități înconjurătoare ale municipiului București sau din localitățile care sunt direct conectate la magistralele de cale ferată. Cel mai mare flux de navetiști, de peste 10 000 de persoane, a fost înregistrat între municipiul București și orașul Voluntari – orașul cu cei mai mulți rezidenți din județul Ilfov.

FIGURA 12.
Navetismul în județul Ilfov în anul 2011

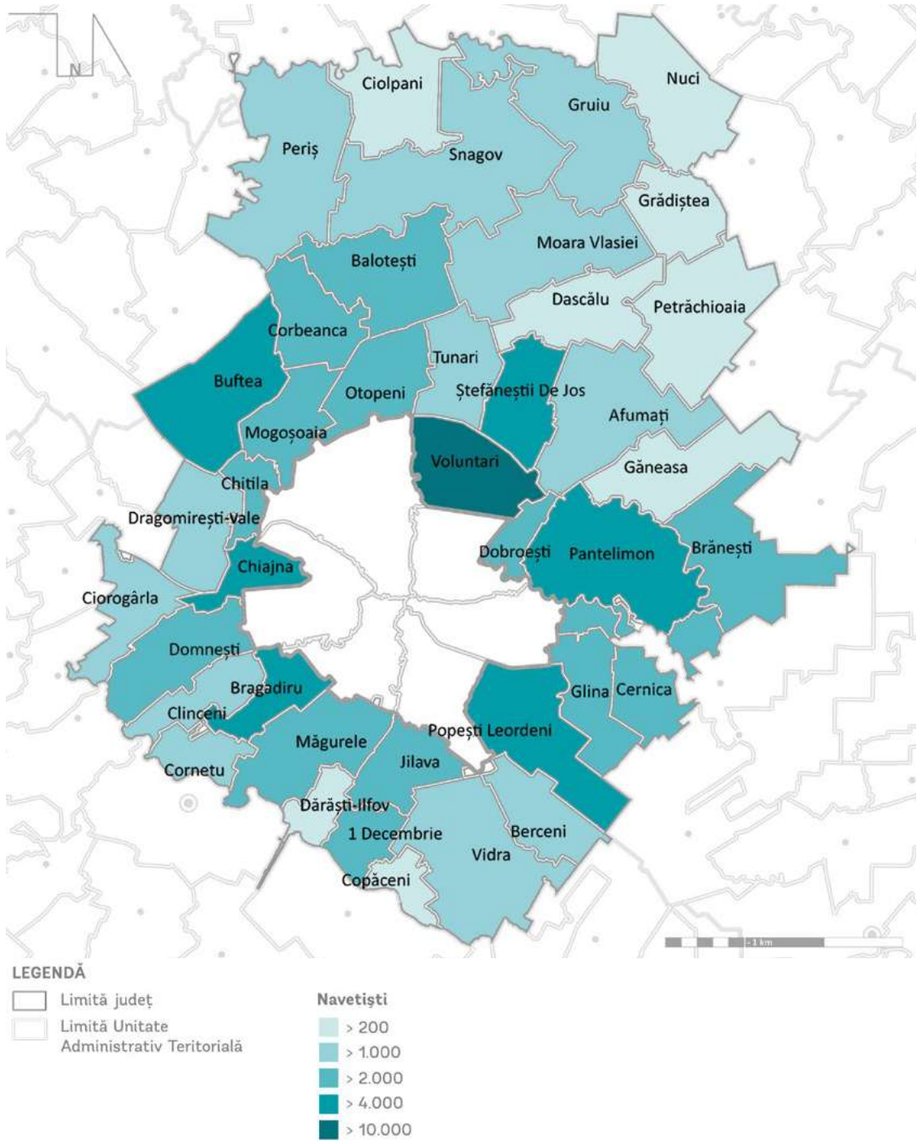

Sursă: Prelucrare proprie conform informațiilor din baza de date a Băncii Mondiale

1.3. Zone dezavantajate din punct de vedere socio-economic și incluziune socială

În județul Ilfov, marginalizarea este o problemă specifică mediului urban și mai puțin a celui rural

Conform Atlasului Zonelor Rurale Marginalizate[2] (2014), din cele 32 de comune aflate în județul Ilfov, numai 3 se confruntau cu probleme de marginalizare. Astfel, conform indicatorilor studiului, comunele Găneasa și Vidra înregistrau marginalizare medie, iar comuna Nuci înregistra marginalizare sub medie. Pe lângă faptul că în mediul rural din județ problemele dezavantajării sunt reduse, 23 de comune sunt considerate ca fiind foarte bine dezvoltate, acestea înregistrând cea mai mare valoare a Indicelui dezvoltării umane locale (IDUL) din județul din care fac parte, fiind astfel nominalizate ca având dezvoltare comprehensivă. Comunele Ciolpani, Copăceni, Dascălu, Grădiștea, Gruiu și Petrăchioaia nu au înregistrat nici dezvoltare comprehensivă, dar nici nu au comunități marginalizate, având un nivel mediu de dezvoltare.

TABEL 5.
Comune din județul Ilfov care au înregistrat rate de marginalizare

COMUNA	% POP. ROMĂ	RATA MARGINALIZĂRII	TIPUL MARGINALIZĂRII
Găneasa	peste 20%	6.1-<12%	la medie
Nuci	sub 20%	0.1-<6.1%	sub medie
Vidra	peste 20%	6.1-<12%	la medie

Sursă: Atlasul Zonelor Rurale Marginalizate, Banca Mondială

Atlasul Zonelor Urbane Marginalizate din România[3], elaborat de Banca Mondială pe baza datelor de la RPL 2011, indica procente relativ mari de populație care trăiește în zone dezavantajate în orașele județului. Cele mai mari valori au fost înregistrate în Buftea și Pantelimon, unde mai mult de jumătate din populație se afla în această situație, urmate de Măgurele, Chitila și Voluntari, unde aproximativ jumătate din populație trăia în zone dezavantajate. Cele mai mici procente au fost înregistrate în Otopeni și Popești-Leordeni.

Analizând distribuția populației dezavantajate din orașele din județul Ilfov pe tipuri de zone dezavantajate, se observă că în orașele Pantelimon, Bragadiru și Voluntari populația care trăiește în zone dezavantajate pe capital uman înregistra la data elaborării studiului ponderea cea mai ridicată din totalul populației dezavantajate din fiecare oraș. Pe de altă parte, Buftea se remarca printr-un procent de aprox. 25% din populația dezavantajată concentrată în zone dezavantajate pe ocupare. Zonele marginalizate[4] se regăseau la data elaborării studiului predominant în Buftea, Chitila și Măgurele, concentrând aproximativ 10% din populația orașelor. În Otopeni nu au fost identificate zone marginalizate.

[2] http://documents.worldbank.org/curated/en/847151467202306122/Atlas-marginalized-rural-areas-and-local-human-development-in-Romania
[3] http://documents.worldbank.org/curated/en/668531468104952916/pdf/882420WP0P1430085232B00OUO0900Atlas.pdf
[4] acele comunități dezavantajate simultan din punctul de vedere a trei criterii – capital uman, ocuparea forței de muncă și calitatea locuirii

TABEL 6.
Procentul populației dezavantajate din orașele din județul Ilfov

ORAȘ	POPULAȚIA STABILĂ 2011	POPULAȚIE ÎN ZONE DEZAVANTAJATE
Otopeni	13.861	11,62%
Voluntari	42.944	43,49%
Bragadiru	15.329	30,36%
Popești-Leordeni	21.895	19%
Buftea	22.178	65,17%
Pantelimon	25.596	58,22%
Măgurele	11.041	49,39%
Chitila	14.184	45,71%

Sursă: Atlasul Zonelor Urbane Marginalizate, Banca Mondială

FIGURA 13.
Procentul populației dezavantajate pe tipuri de zone în orașele din județul Ilfov

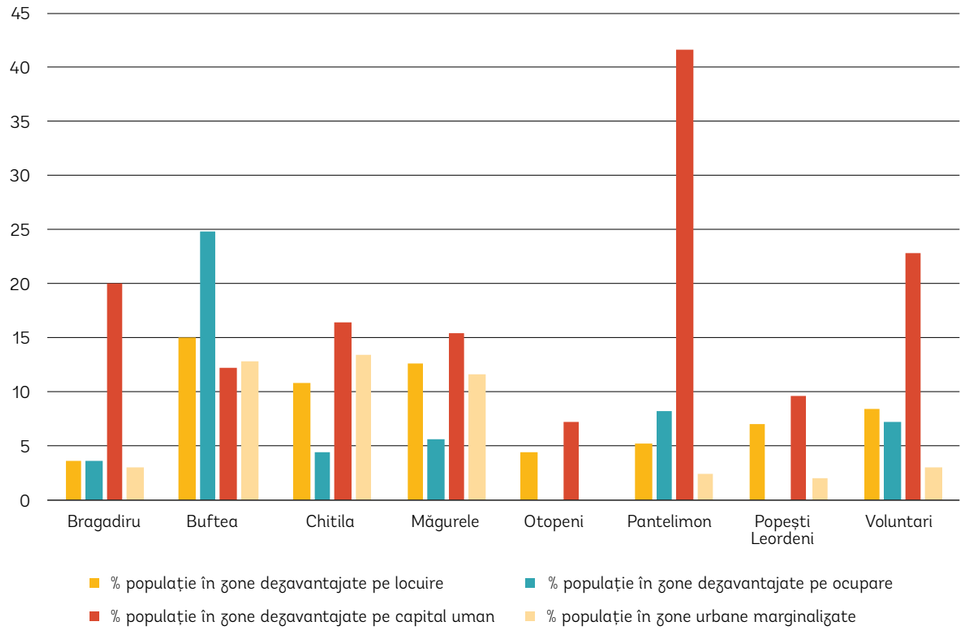

Sursă: Atlasul Zonelor Urbane Marginalizate, Banca Mondială

În orașul Buftea, Atlasul Zonelor Urbane Marginalizate a identificat o serie de zone urbane marginalizate: două zone de tip ghetou în foste colonii de muncitori (una având 300 de locuitori , iar cealaltă 16), o zonă de tip mahala, cu case, precum și 3 alte zone mai mici de tip ghetou, cu blocuri (80-100 persoane fiecare) . În orașul Chitila, aceeași sursă a identificat la data elaborării studiului două zone marginalizate, una de tip mahala, cu case (116 persoane) și una de tip ghetou, cu blocuri (64 persoane).

În mod evident, având în vedere dinamică demografică din Ilfov din ultimii ani, se impune reluarea unei analize detaliate pe zone marginalizate din județ. Momentul cel mai oportun pentru o astfel de analiză este după publicarea rezultatelor finale ale Recensământului din anul 2021.

FIGURA 14.
Zone urbane marginalizate

Orașul Buftea

Comunități marginalizate declarate de autoritățile locale

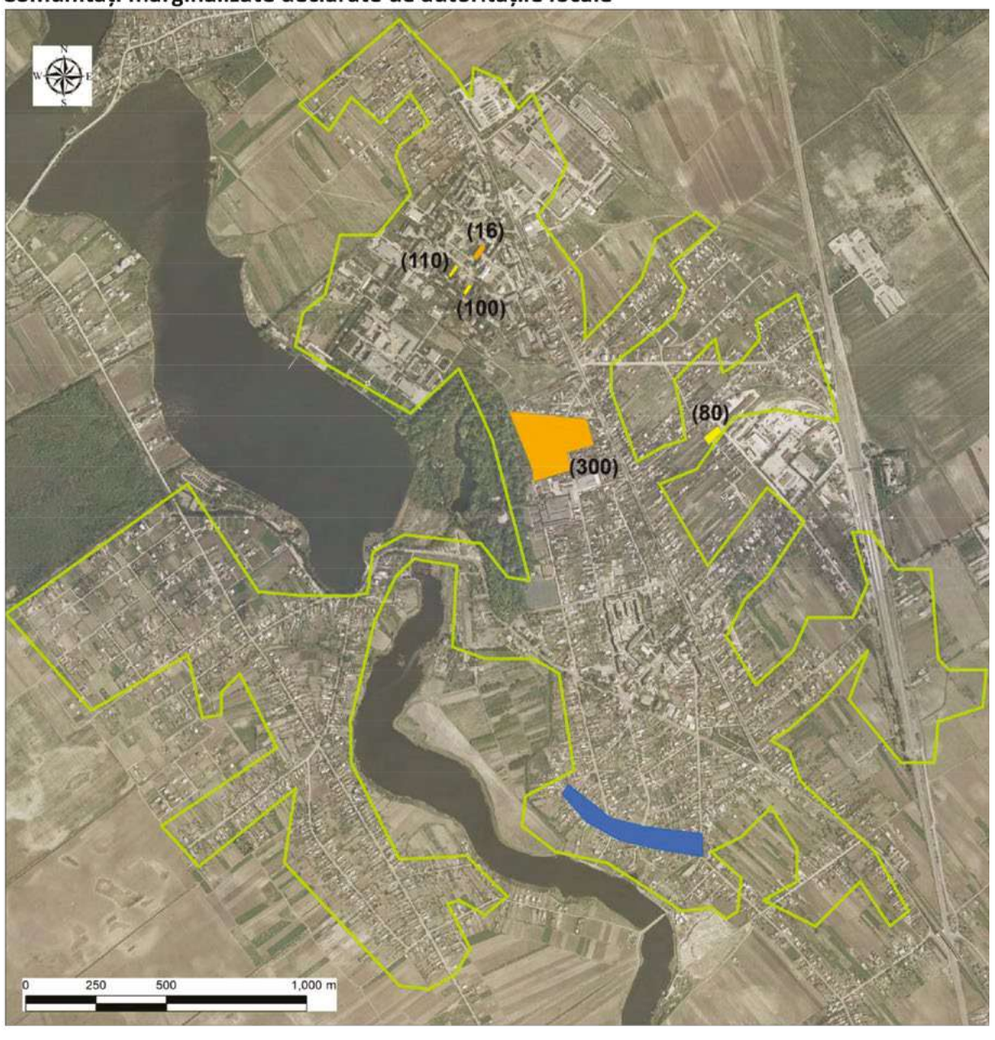

Orașul Chitila

Comunități marginalizate declarate de autoritățile locale

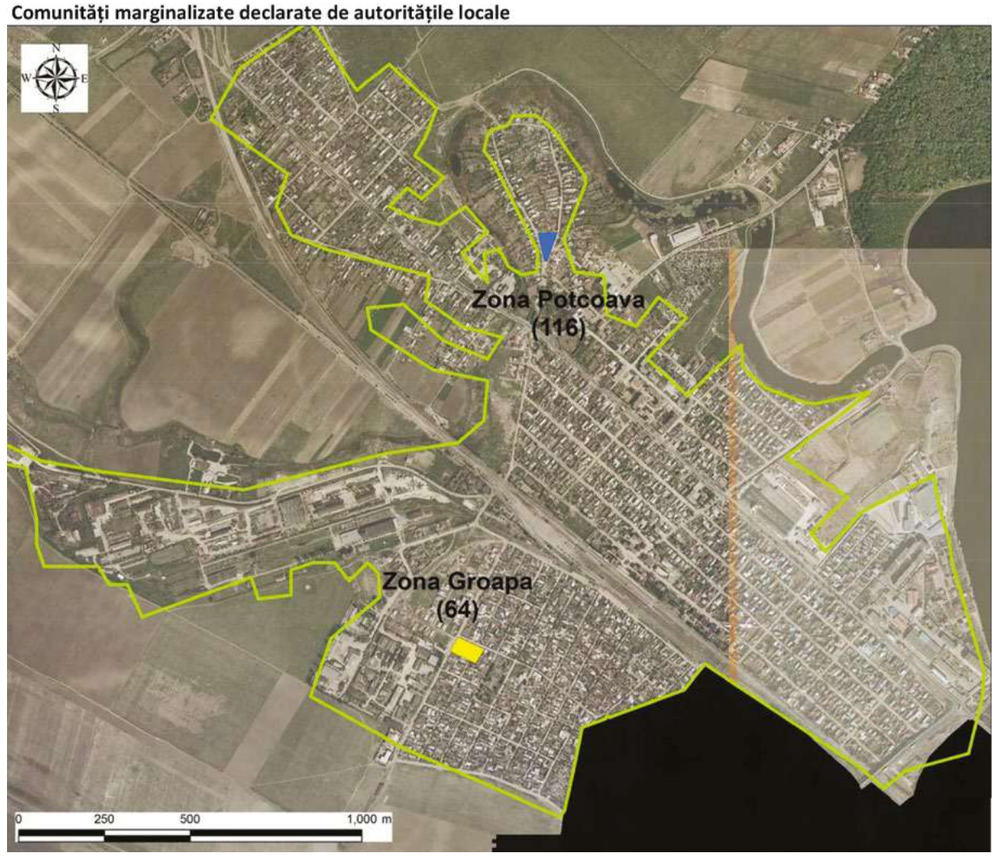

Limita intravilan

Tipuri de comunități urbane marginalizate

- Zone de tip ghetou cu blocuri
- Zone de tip ghetou în foste colonii de muncitori
- Zone de tip mahala cu case
- Zone de tip mahala cu adăposturi improvizate
- Zone de locuințe sociale modernizate
- Zone istorice (centrale) cu locuințe sociale și/ sau clădiri ocupate abuziv
- Zone mixte

(număr) Estimare număr locuitori în zonă

Cartografie: ESRI, ArcGIS 10.1

Lângă zona marginalizată sunt menționate numele zonei și numărului estimat de locuitori din zonă doar dacă și așa cum au fost declarate acestea de către autoritățile locale.

Sursă: Atlasul Zonelor Urbane Marginalizate

1.4. Calitatea vieții

Conform Eurostat, calitatea vieții este un concept multidimensional, mai larg decât producția economică și standardele de viață. Acesta include întreaga gamă de factori care influențează aprecierea față de viață dincolo de partea sa materială. Bazându-se pe această viziune, Eurostat a aprobat un cadru care cuprinde 9 dimensiuni[5], dintre care 8 se referă la capacitățile oamenilor de a-și asigura bunăstarea în funcție de valorile și prioritățile personale.

FIGURA 15.
Dimensiunile calității vieții la nivel european

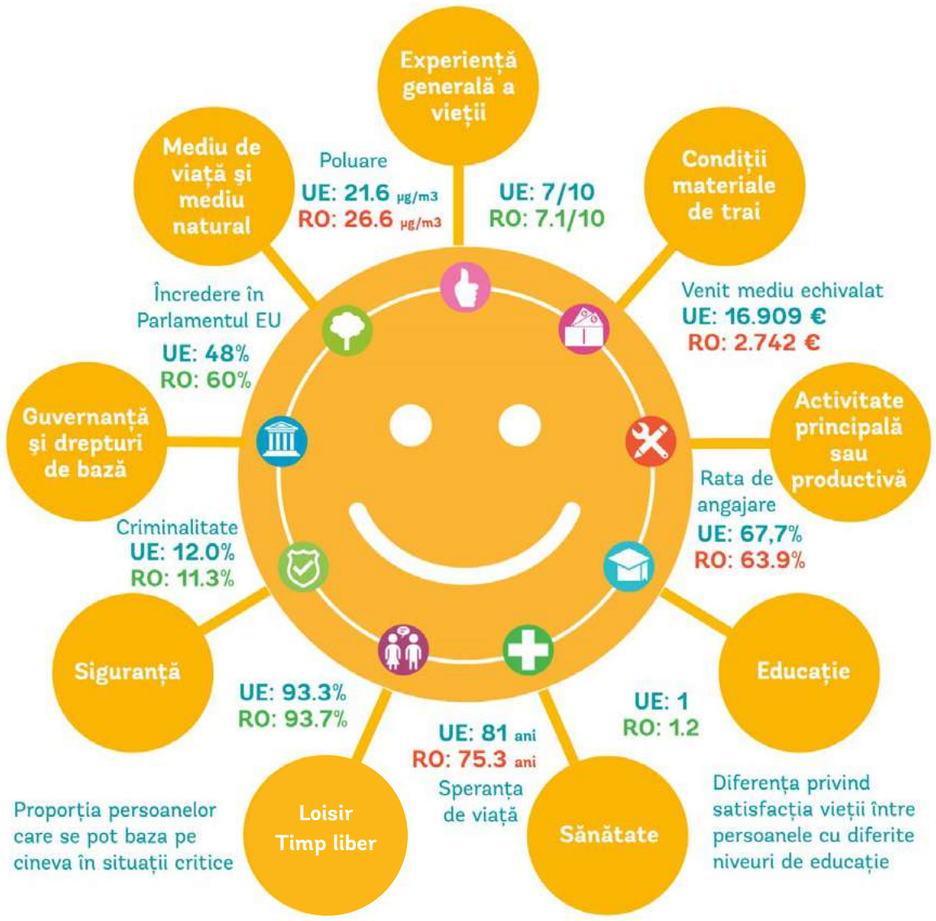

Sursă: Prelucrare proprie pe baza schemei și datelor de la Eurostat

[5] https://ec.europa.eu/eurostat/statistics-explained/index.php/Quality_of_life_indicators

Comparativ cu media europeană, România prezintă o situație mai bună în cadrul a 4 dimensiuni, care privesc educația, siguranța, guvernanța europeană și interacțiunile sociale, și mai precară în rândul a 3 dimensiuni, care privesc condițiile economice, ca rata de angajare sau venitul rămas în urma achitării cheltuielilor de bază, condițiile de mediu de viață, cum ar fi poluarea (și în ceea ce privește mediul construit: supraaglomerarea locuințelor) precum și speranța de viață. Cu toate acestea, al 9-lea indicator, care privește calitatea percepută a vieții, depășește ușor media europeană, fapt ce relevă importanța vieții sociale la români, în ciuda dificultăților de trai.

Indicatorii prezentați anterior sunt culeși de Eurostat doar la nivel național, aceștia nefiind disponibili și la nivel județean. Pentru a determina calitatea vieții în Ilfov, au fost detaliate cele 9 dimensiuni în funcție de alți indicatori relevanți. Totuși, pentru o imagine mai aprofundată asupra calității vieții se recomandă colectarea și analiza indicatorilor Eurostat[6] de către Consiliul Județean sau de către Direcția Județeană de Statistică Ilfov.

În România, cel mai apropiat indicator compus ce măsoară calitatea vieții este Indicele Dezvoltării Umane Locale (IDUL).[7] Dar acesta poate fi realizat doar din 10 în 10 ani, deoarece agregă date care sunt colectate doar la Recensămintele populației și ale locuințelor.

Județul Ilfov este lider național de clasament conform Indicelui Dezvoltării Umane Locale

Atlasul Zonelor Rurale Marginalizate, care măsoară marginalizarea și dezvoltarea umană locală la nivel de comunitate, identifică județul Ilfov ca fiind cel mai dezvoltat din țară, cu 80% din populația rurală în categoria dezvoltare cuprinzătoare, 17% în categoria dezvoltare medie spre mare, în timp ce doar 1% se confruntă cu probleme de locuire, fiind în categoria dezvoltare medie spre mică. Totodată, în județ nu au fost înregistrate comune cu cel mai mic nivel de dezvoltare sau cu dezvoltare redusă a pieței de muncă. Astfel, județul Ilfov are cel mai mare Indice al Dezvoltării Umane Locale (IDUL) la nivel național, în valoare de 80, diferențiindu-se substanțial de următorul județ pe această scară, și anume Timiș, care are o valoare de 69.

TABEL 7.
Populația rurală din județ (%), aflată în comunele cu diferite categorii de dezvoltare

CATEGORII DE DEZVOLTARE		% POP.
Cel mai mic nivel de dezvoltare		0
Dezvoltare medie spre mică	dezvoltare redusă a locuirii	0,9
	dezvoltare redusă a pieței de muncă	
Dezvoltare medie		2,5
Dezvoltare medie spre mare	dezvoltare prin prisma mobilității	16,9
	dezvoltare structurală	
Dezvoltare cuprinzătoare / comprehensivă		79,9
IDUL pe județ		80

Sursă: Atlasul Zonelor Rurale Marginalizate, Banca Mondială

[6] https://ec.europa.eu/eurostat/web/gdp-and-beyond/quality-of-life/data.

[7] "Indicele dezvoltării umane locale a fost dezvoltat de sociologul Dumitru Sandu și măsoară capitalul total al localităților, considerat din perspectiva dimensiunilor sale umană, de stare de sănătate, vitală și materială. [...] Sărăcia comunitară măsurată prin valorile reduse ale IDUL nu trebuie confundată cu simpla agregare a indicilor de consum sau de venituri la nivel individual sau de gospodărie. Componenta de deficit de acces la bunuri publice este prezentă în mult mai mare măsură în IDUL decât în ratele de sărăcie calculate la nivel local prin agregarea valorilor individuale sau de gospodărie."

Conform valorilor IDUL (Banca Mondială, "Orașe competitive. Remodelarea geografiei economice a României"[8]), șase orașe mici din categoria celor mai dezvoltate localități se află în apropiere de București (Otopeni, Voluntari, Bragadiru și Popești-Leordeni). Datorită proximității față de capitală și implicit a fenomenului de suburbanizare care a avut loc în ultimii ani, aceste orașe au înregistrat o creștere impresionantă a valorii acestui indice, devenind noi lideri în clasamentul național.

TABEL 8.
IDUL în orașele din județul Ilfov

ORAȘ	POPULAȚIA STABILĂ 2011	IDUL 2002	IDUL 2011
Otopeni	13 861	67	114
Voluntari	42 944	76	113
Bragadiru	15 329	68	108
Popești Leordeni	21 895	69	101
Buftea	22 178	68	87
Pantelimon	25 596	54	86
Măgurele	11 041	65	85
Chitila	14 184	65	84

Sursă: Atlasul Zonelor Urbane Marginalizate, Banca Mondială

Persoanele care lucrează în județul Ilfov au printre cele mai mari venituri medii lunare din țară

Odată cu intrarea României în Uniunea Europeană în anul 2007, câștigul salarial nominal mediu net lunar sau raportul dintre sumele nete plătite salariaților de către agenții economici în luna de referință, și numărul mediu de salariați a crescut constant atât la nivel național, cât și la nivel județean. În Ilfov, valoarea acestuia s-a dublat, de la 1.235 de lei în anul 2007 la 2.871 lei în anul 2018. Această valoare plasează județul pe locul 4 în topul național, după municipiul București, județul Cluj și județul Timiș. În ceea ce privește salariul pe sexe, este recunoscut faptul că România are printre cele mai mici diferențe la nivel european. Astfel, în Ilfov, un bărbat câștiga în medie cu doar 339 lei mai mult decât o femeie.

Numărul persoanelor ale căror venituri se situează sub nivelul lunar al venitului minim garantat este în scădere

Conform Strategiei de Dezvoltare a Serviciilor Sociale din județul Ilfov 2018-2023, "rata deprivării materiale severe la sfârșitul anului 2016 (pe întreaga regiune București-Ilfov) era de 25,4%, foarte mare pentru o regiune cu potențial economic atât de ridicat." Mai mult, riscul de sărăcie și excluziune socială afecta aproximativ o treime din populație, având efecte negative asupra calității vieții în general.

[8] Studiu din anul 2014, bazat pe informațiile de la recensămintele din 2002 și 2011.

FIGURA 16.
Câștigul salarial nominal mediu net lunar

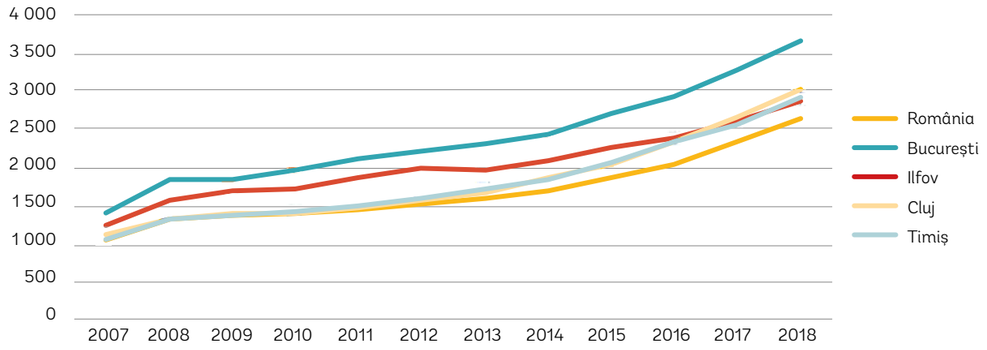

Sursă: Baza de date INS TEMPO

Numărul beneficiarilor de venit minim garantat (VMG) se ridica la 3.378 în anul 2017, cei mai mulți fiind situați în UAT-urile Găneasa, Mogoșoaia, Ciolpani, Buftea, Vidra și Gruiu (între 190 și 460 de persoane în fiecare). Pe de altă parte, UAT-urile Chiajna, Dascălu, Dobroești, Dragomirești Vale, Moara Vlăsiei și Popești-Leordeni au sub 10 beneficiari de VMG fiecare.

Tendința generală a fost de scădere a numărului de beneficiari VMG, mai ales în comunele care au înregistrat cea mai mare valoare a acestui indicator. Totuși, creșteri semnificative au fost surprinse în Mogoșoaia și Vidra.

Numărul beneficiarilor de ajutor pentru susținerea familiei (ASF) era de 6.394 in anul 2017. Cei mai mulți beneficiari se găseau în UAT-urile Găneasa, Buftea și Nuci cu peste 440 fiecare, urmate de Măgurele, Petrăchioaia, Pantelimon, Glina, Ștefănești de Jos și Gruiu, cu peste 240 fiecare. Pe de altă parte, în Grădiștea și Moara Vlăsiei se găseau sub 10 beneficiari de ASF.

Majoritatea populației din județul Ilfov a absolvit învățământul obligatoriu

"În anul 2011 (pentru care datele de la Recensământ permit o analiză mai detaliată), majoritatea populației de 10 ani și peste din județul Ilfov era compusă din absolvenți de gimnaziu și absolvenți de liceu, urmați de absolvenți ai ciclului primar, ai învățământului universitar de licență și ai învățământului profesional și de ucenici. Deși valorile județene sunt în general asemănătoare mediei naționale, au fost remarcate o serie de particularități ale Ilfovului în raport cu municipiul București și anume:

- procentul mai mic de populație absolventă a învățământului liceal datorită migrației absolvenților către capitală;
- procentul mai mic al absolvenților de școli postliceale și de maiștri;
- procentul superior al absolvenților de învățământ profesional și de ucenici, fapt ce denotă o profilare a județului pe învățământul tehnic, complementar învățământului teoretic de excelență din București;
- procentul superior al absolvenților de învățământ gimnazial datorită populației tinere a județului;
- valoarea superioară a persoanelor analfabete și a persoanelor fără școală, caracteristică mediului rural, fapt ce reprezintă o vulnerabilitate în ceea ce privește forța de muncă;

- deși procentul absolvenților de învățământ universitar este mai mic decât în municipiul București, acesta este totuși superior mediei naționale datorită accesibilității la instituțiile din capitală;
- procent mai mare al locuitorilor absolvenți de studii superioare în prima coroană de localități înconjurătoare ale municipiului București, cu precădere în jumătatea vestică și în mediul urban.

FIGURA 17.
Populația după niveluri de educație în județul Ilfov, comparativ cu nivelul național

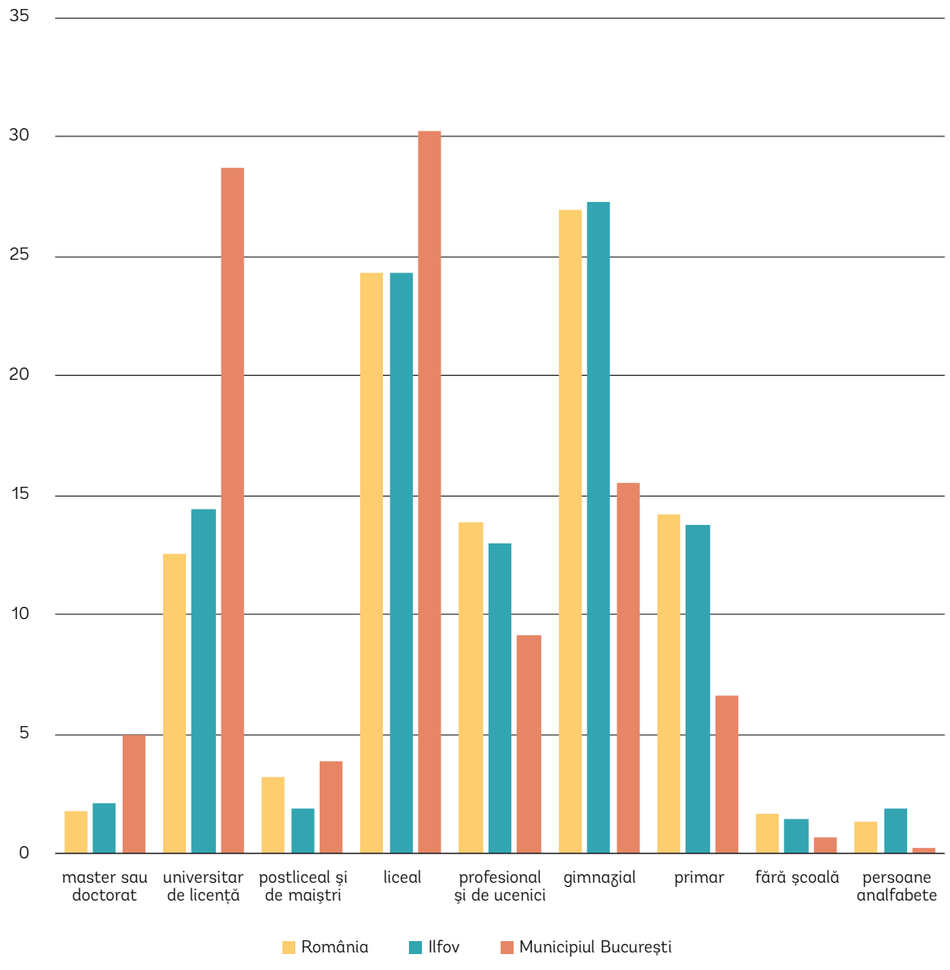

Sursă: Recensământul populației și al locuințelor, 2011

FIGURA 18.
Populația după niveluri de educație în UAT-urile din județul Ilfov

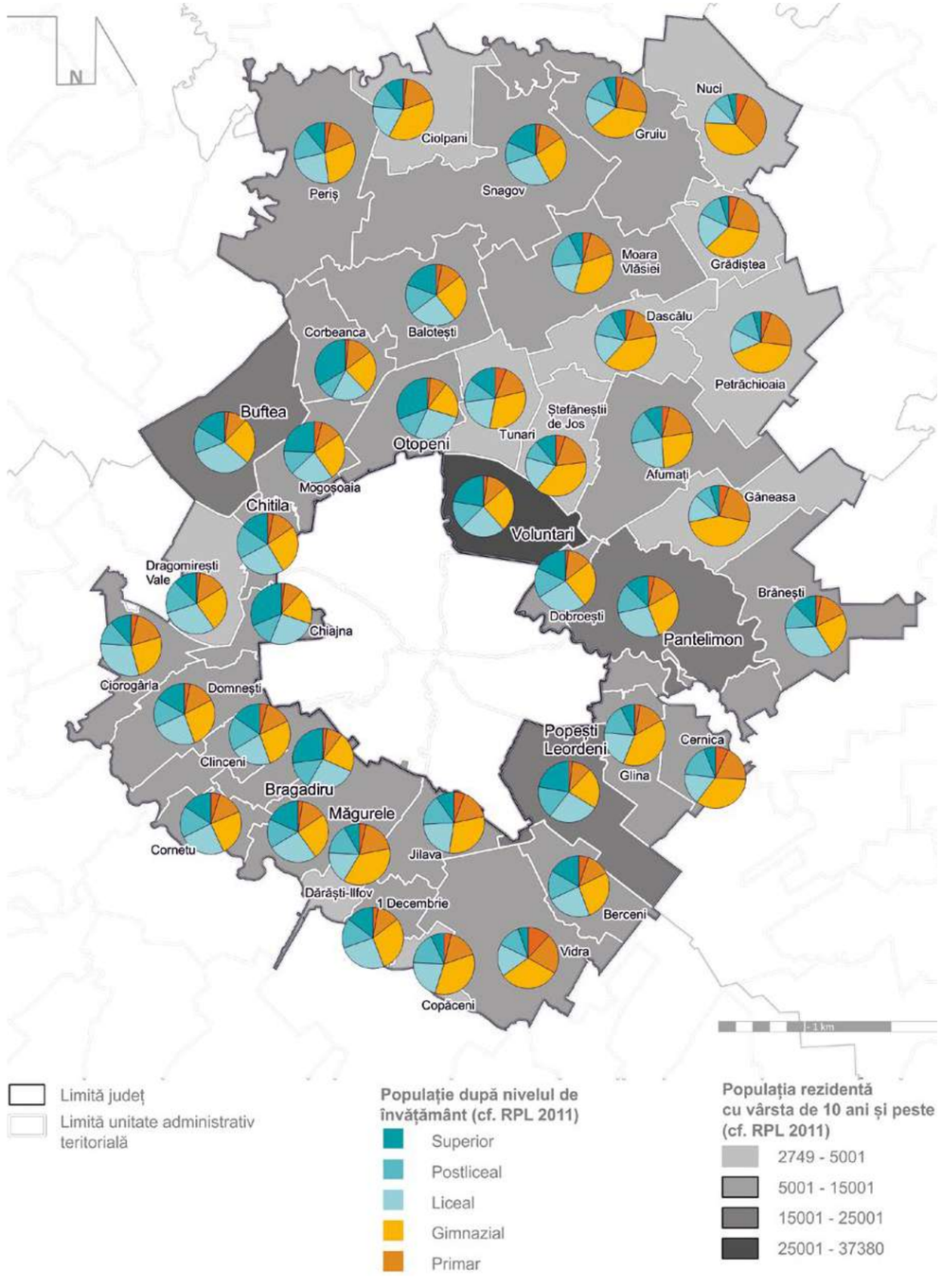

Sursă: Recensământul populației și al locuințelor, 2011

Speranța de viață din județul Ilfov are valori apropiate mediei naționale

Speranța de viață la naștere reprezintă un indicator demografic ce caracterizează nivelul de dezvoltare economică și socială a unui teritoriu, fiind rezultatul cumulat al factorilor economici, sociali, al stării de sănătate și al mortalității.

Speranța de viață în Uniunea Europeană este de 81 de ani, dar, la nivel particular, există decalaje în ceea ce privește durata medie a vieții între statele membre, în ciuda progreselor din domeniul sănătății și a creșterii calității vieții din ultimii ani. România, cu o speranță de viață de 75,3 ani, prezintă un decalaj de aproximativ 7 ani față de statele vest europene și de aproximativ 5 ani față de media europeană.

În anul 2015, populația din județul Ilfov avea o speranță de viață de 75,4 ani, valoare apropiată de media națională, dar aflată sub valoarea municipiului București, care este lider al clasamentului național, alături de județul Vâlcea, cu o durată medie a vieții de 77,8 ani. Totuși, există o diferență de aproximativ 7-8 ani între speranța de viață a femeilor și cea a bărbaților, astfel încât femeile din județul Ilfov trăiesc, în medie, 79 de ani, iar bărbații doar 71.

FIGURA 19.
Durata medie a vieții în județul Ilfov

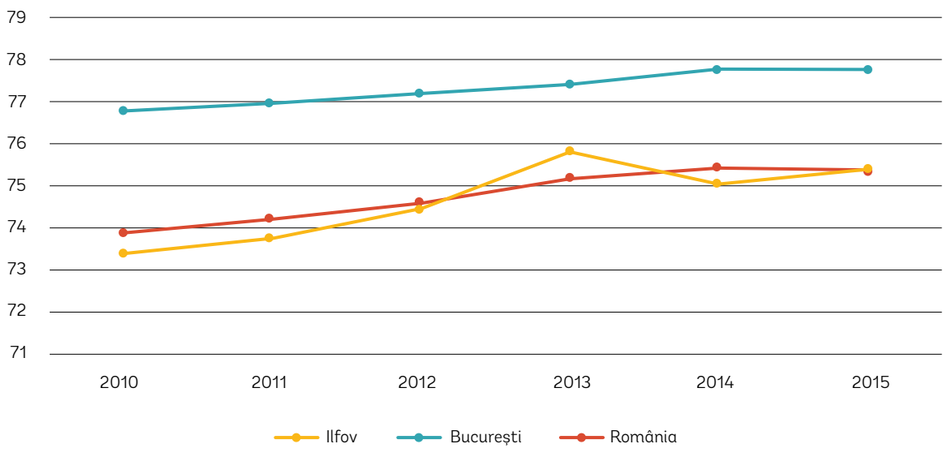

Sursă: Repere economice și sociale regionale: Statistică teritorială, INS

Nivelul speranței de viață este și expresia caracteristicilor mortalității și a sănătății populației. Conform Raportului Național al Stării de Sănătate a Populației din 2016, elaborat de Ministerul Sănătății, județul Ilfov înregistra în anul 2015, respectiv în perioada 2006-2015, cea mai mică incidență la nivel național a cazurilor noi de boli cerebro-vasculare, de boli de inimă, de tulburări mentale și de comportament sau de cazuri noi de bolnavi de cancer, datorită faptului că populația județului este predominat tânără. Cu toate acestea, județul înregistra cele mai multe cazuri noi de bolnavi de diabet zaharat.

În ceea ce privește mortalitatea specifică, la nivel național, principalele cauze ale decesului sunt bolile aparatului circulator – în special bolile de inimă, tumorile, bolile aparatului respirator și digestiv. Comparativ cu media națională, în județul Ilfov se remarcă procente mai mici în ceea ce privește mortalitatea cauzată de boli cerebro-vasculare, tulburări mentale sau diabet zaharat și mai mari în ceea ce privește mortalitatea cauzată de boli de inimă, boli ale sistemului nervos, tumori și tuberculoză.

FIGURA 20.
Mortalitatea specifică în județul Ilfov

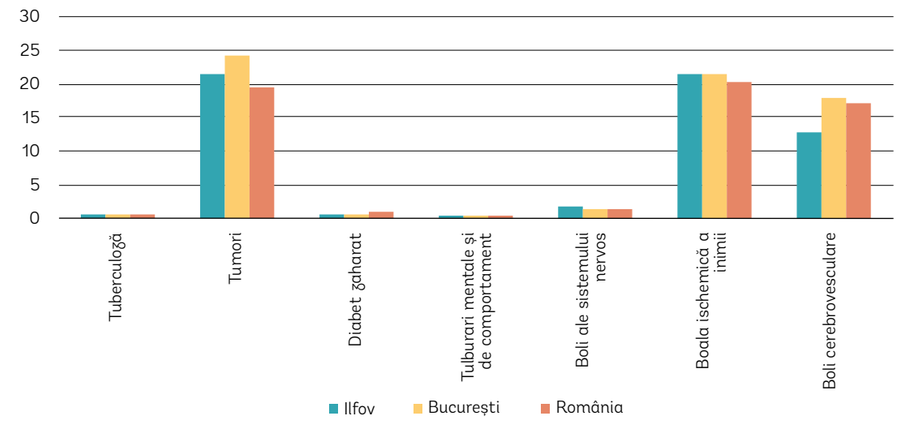

Sursă: Repere economice și sociale regionale: Statistică teritorială, INS

FIGURA 21.
Pacienți înregistrați în județul Ilfov după număr și tipuri de afecțiuni

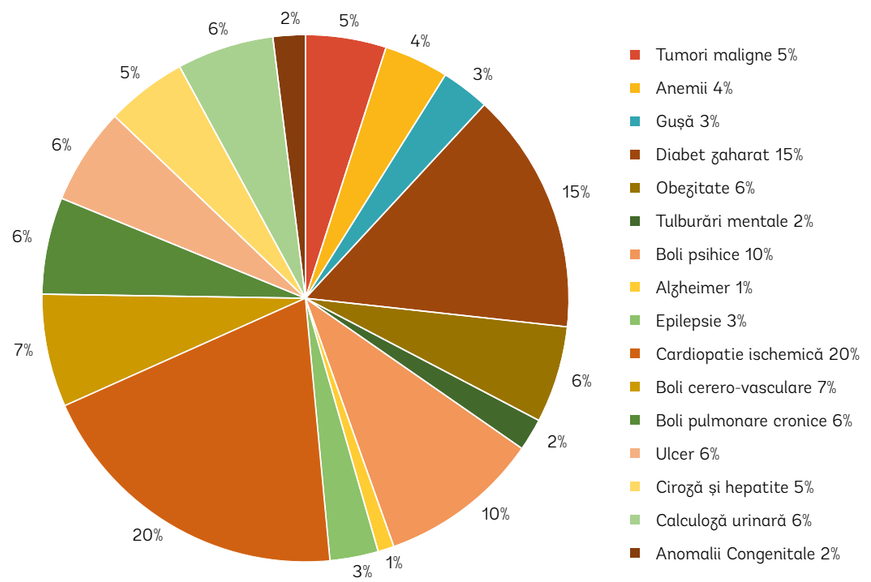

Sursă: Direcția de Sănătate Publică Ilfov

În perioada 2013-2017 au fost înregistrate creșteri ale numărului bolnavilor de cancer și de diabet și o scădere a numărului bolnavilor de TBC, care se vindecă la o rată mult mai rapidă. O particularitate este reprezentată de numărul bolnavilor psihici, care a scăzut dramatic în anul 2016, urmând ca în anul 2017 să aibă din nou o tendință crescătoare.

Criminalitatea este mai mare în UAT-urile din apropierea Bucureștiului

Rata infracționalității reprezintă numărul infracțiunilor soluționate de poliție și infracțiuni declinate Parchetului la 100.000 locuitori. Dacă în intervalul 2007-2011 valorile acestui indicator în Regiunea București-Ilfov erau similare cu media națională, începând cu anul 2012, nivelul regional a început să crească semnificativ, deoarece numărul infracțiunilor a crescut.

FIGURA 22.
Rata infracționalității la nivel național și regional în intervalul 2007-2017

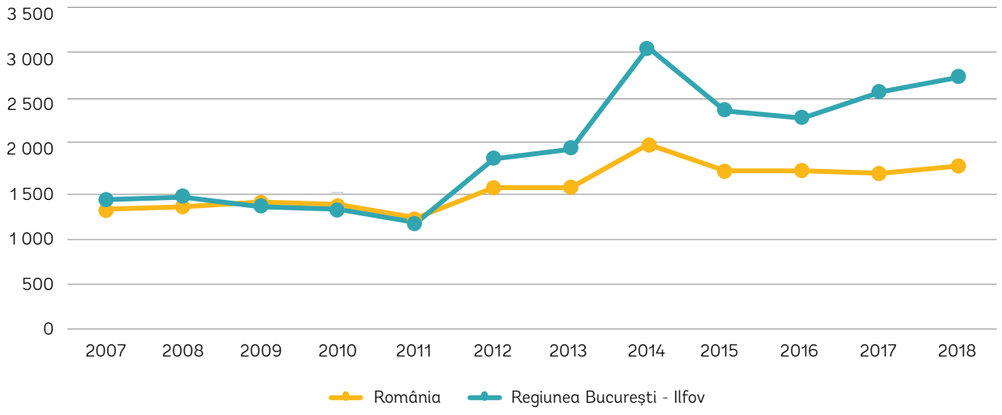

Sursă: Institutul Național de Statistică

În ceea ce privește coeficientul de criminalitate pe unitate administrativ-teritorială calculat de Inspectoratul de Poliție Județean Ilfov, în anul 2017, acesta este mai ridicat în mediul urban, cu excepția orașului Măgurele (care a înregistrat o valoare scăzută), și în comunele Domnești, Glina, Balotești, Afumați și Chiajna, care sunt tangente la centrele urbane. Valori medii ale acestui indicator au fost înregistrate în comunele Corbeanca, Mogoșoaia, 1 Decembrie, Vidra, Tunari și Dragomirești. Pe de altă parte, se remarcă comunele Cornetu, Dărăști, Copăceni, Brănești, Dascălu și Moara Vlăsiei, unde criminalitatea este 0. În restul comunelor, domeniul de încadrare a ratei de criminalitate este scăzut.

Comparativ cu anul 2014, 5 comune au înregistrat creșteri ale coeficientului de criminalitate de la scăzut la mediu (Corbeanca, Mogoșoaia, Vidra, Tunari și Dragomirești), în timp ce comuna Domnești a crescut de la o rată scăzută de criminalitate la una ridicată. Pe de altă parte, orașul Măgurele și alte 3 comune (Jilava, 1 Decembrie și Dobroești) au avut mai puține incidente de acest fel.

FIGURA 23.
Rata criminalității în județul Ilfov în anul 2017

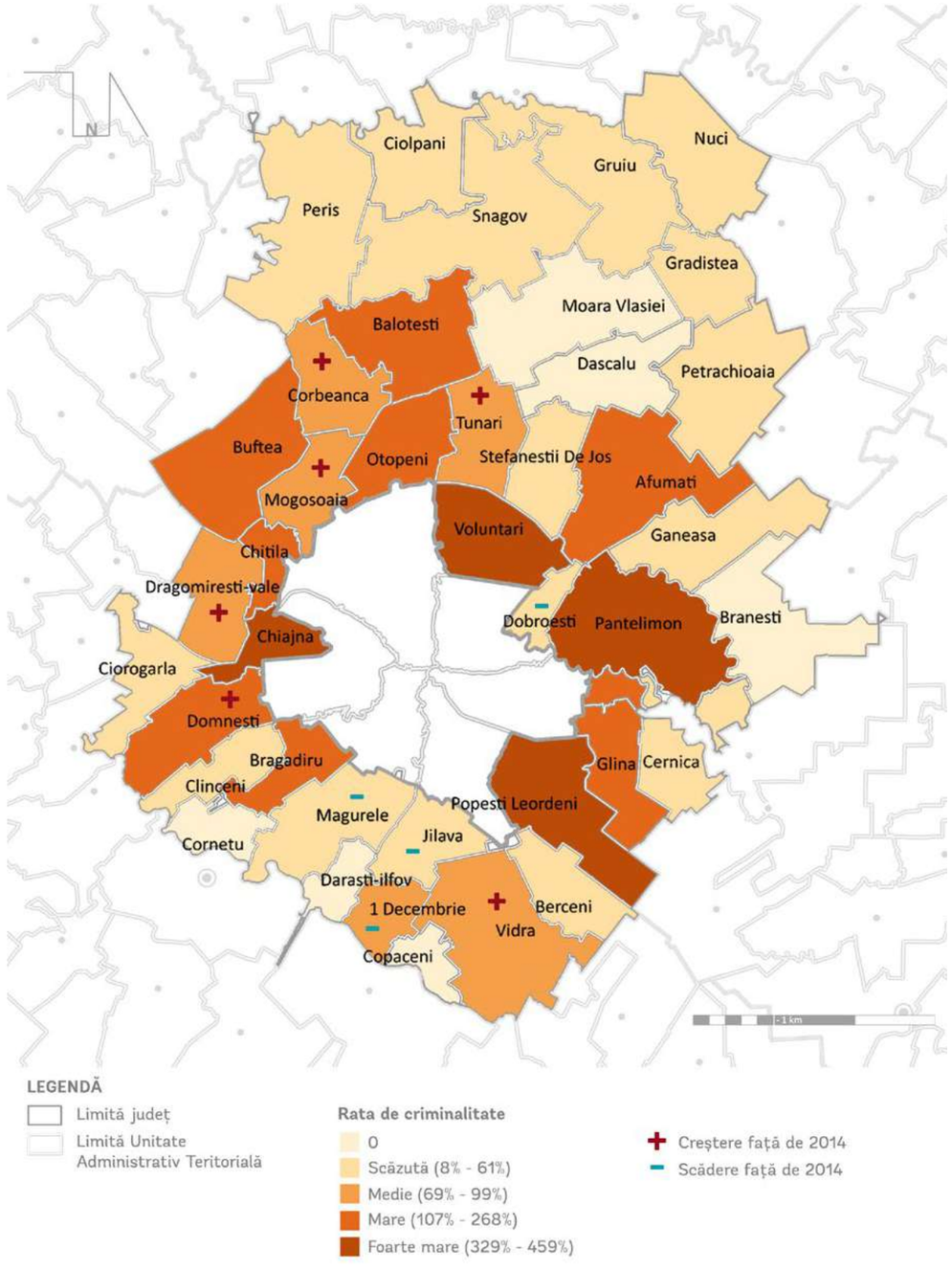

Sursă: Inspectoratul de Poliție Județean Ilfov

Poluarea contribuie în mod nefavorabil la calitatea vieții din județ

Unul din principalii factori care afectează starea de sănătate a populației din prima coroană de localități înconjurătoare ale municipiul București este poluarea aerului. Cauzele acesteia sunt multiple, de la prezența în număr foarte mare a automobilelor care emit CO_2, la existența a numeroase șantiere, a fațadelor degradate și a spațiilor neamenajate, care cresc nivelul de praf (pulberi în suspensie).

În cadrul Planului de menținere a calității aerului pentru județul Ilfov pentru perioada 2018-2022, au fost analizate ariile cu sensibilitate în ceea ce privește expunerea populației. Acestea se conturează în vecinătatea zonelor industriale și agricole cu potențial ridicat de emisii, în vecinătatea arterelor cu trafic intens și a zonelor de depozitare a deșeurilor.

Cele mai multe comune sunt afectate de emisii în suspensie PM_{10} care pot provoca sau agrava bolile cardiovasculare si pulmonare, ducând la infarct miocardic si aritmii. Suprafețe mai mari de 1 km^2 care sunt expuse la acest poluant se găsesc în UAT-urile: 1 Decembrie, Afumați, Berceni, Bragadiru, Chiajna, Chitila, Ciolpani, Ciorogârla, Clinceni, Dascălu, Domnești, Grădiștea, Jilava, Măgurele, Mogoșoaia, Otopeni, Pantelimon, Popești-Leordeni și Voluntari. Datorită densității ridicate din ultimele 3 localități menționate, aici un număr mai mare de populație este afectată de poluare.

FIGURA 24.
Populație afectată de emisiile în suspensie PM_{10} în comunele în care arealele poluate depășesc 1 km^2

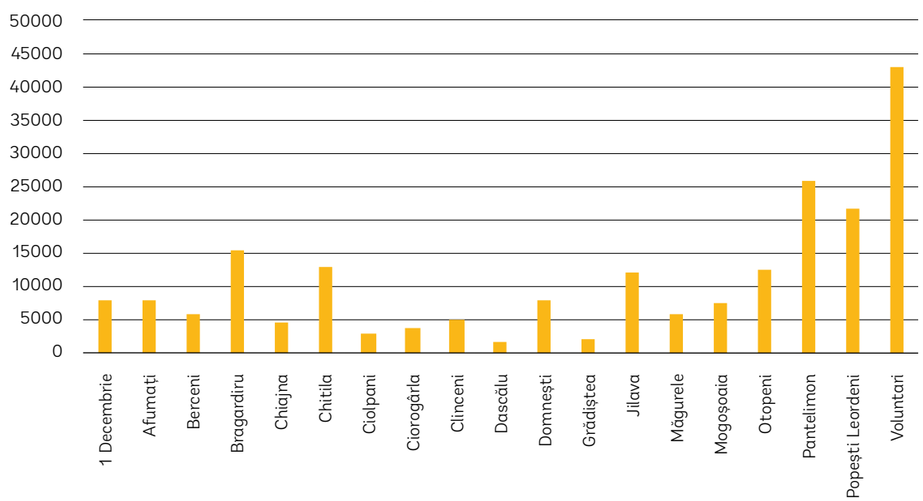

Sursă: Planul de menținere a calității aerului pentru județul Ilfov pentru perioada 2018-2022

UAT-urile unde o suprafață de peste 1 km^2 este afectată de alți poluanți sunt:

- Pantelimon, afectat de dioxizi de sulf și oxizi de azot, care pot cauza iritații ale căilor respiratorii superioare și bronșite;
- Voluntari, afectat de dioxizi de sulf și plumb, care pot cauza iritații ale căilor respiratorii superioare, bronșite și tulburări de metabolism;

- Otopeni, afectat de oxizi de azot care pot cauza iritații ale căilor respiratorii superioare;
- Popești-Leordeni, afectat de monoxid de carbon și pulberi în suspensie 2,5 care pot cauza intoxicații, tulburări ale unor enzime și pot provoca sau agrava bolile cardiovasculare și pulmonare, ducând la infarct miocardic și aritmii.

În cadrul acestor UAT-uri unde o arie mai mare de 1 km^2 a fost afectată de diferiți poluanți, numărul de persoane care intră în incidența acestui perimetru se ridică la peste 30.000 persoane în orașul Voluntari și la peste 20.000 în orașul Pantelimon.

Cu toate acestea, Planul de menținere a calității aerului pentru județul Ilfov pentru perioada 2018-2022 determină faptul că în zonele expuse, valorile maxime ale indicatorilor măsurați nu au efecte asupra stării de sănătate a populației conform Legii 104/2011 privind calitatea aerului înconjurător.

Totuși, este de menționat faptul că, în anul 2018, Comisia Europeană a deschis o procedură de *infringement* împotriva României din cauza faptului că autoritățile nu au luat măsurile necesare pentru îmbunătățirea calității aerului, depășind constant valorile-limită permise. Comunicatul de presă al Comisiei Europene privind calitatea aerului (Bruxelles, 17 mai 2018) menționează următoarele:

- „România este trimisă în fața Curții de Justiție din cauza nivelurilor ridicate persistente de particule în suspensie (*particulate matter* - PM_{10}). Valorile-limită stabilite în legislația UE privind calitatea aerului înconjurător (Directiva 2008/50/CE) ar fi trebuit atinse în 2010 și, respectiv, 2005."
- „Particule în suspensie (PM_{10}): în aglomerarea București, valorile-limită zilnice au fost depășite în mod persistent încă de la momentul în care dreptul Uniunii a devenit aplicabil României, iar în 2016, acestea au fost depășite pentru o perioadă de 38 de zile."

FIGURA 25.
Populație afectată de alți poluanți în orașele în care arealele poluate depășesc 1 km^2

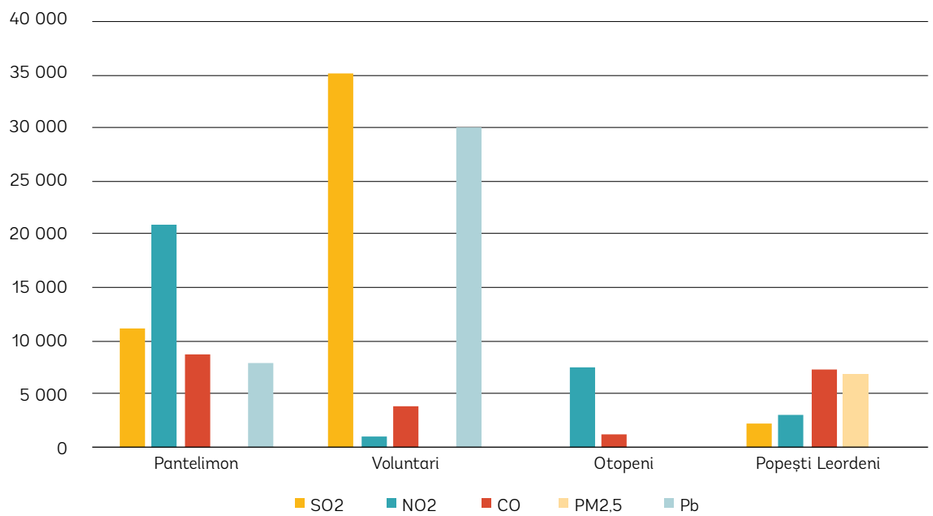

Sursă: Planul de menținere a calității aerului pentru județul Ilfov pentru perioada 2018-2022

1.5. Concluzii, probleme și tendințe

Populația din județul Ilfov a crescut constant sub influența fenomenului de suburbanizare

În 39 din cele 40 de unități administrativ-teritoriale din județul Ilfov, numărul populației a crescut în intervalul 2007-2019. Sub influența fenomenului de suburbanizare, cele mai mari creșteri au avut loc în prima coroană de localități înconjurătoare ale municipiului București, precum și în comunele aflate între autostrăzile A1 și A3, de-a lungul DN1, care reprezintă axa strategică de dezvoltare București-Ploiești, fapt ce subliniază importanța dezvoltării economice și a accesibilității în comportamentul de migrație internă al populației.

Pe de altă parte, comunele cu o suprafață mică din sudul județului, cum ar fi Dărăști sau Copăceni și comunele din extremitatea nord-estică a județului, concentrează un număr mai mic al populației – sub 5.000, similar cu situația comunelor din restul țării, și înregistrează o creștere mai lentă a populației.

Capitalul demografic din județul Ilfov se concentrează în zone specifice

La nivel județean, modelul tranziției demografice evidențiază trei clustere principale: Clusterul 1, având cea mai tânără populație – în zona central nordică (tangent la municipiul București); Clusterul 2, ce concentrează forța de muncă a județului, dar unde dependența demografică va crește în următorii ani în lipsa unor politici socio-economice; și Clusterul 3, cu populație îmbătrânită sau în curs de îmbătrânire în extremitatea nordică.

Deși natura tendințelor demografice la nivel județean este variată, trebuie menționat faptul că situația este mult mai stabilă decât la nivel național, diferența dintre grupele de vârstă fiind ceva mai mică, astfel încât dependența demografică din următorii ani se va simți mult mai atenuat, mai ales dacă autoritățile locale reușesc să coopereze pentru a media diferențele dintre clusterele demografice interne.

În perioada 2007-2019, schimbările structurale ale grupelor de vârstă din județul Ilfov au fost pozitive

Județul Ilfov nu duce lipsă de capital uman, beneficiind de o forță de muncă semnificativă, de un procent mai mare al copiilor și un procent mai mic al persoanelor vârstnice comparativ cu media națională. Această situație favorabilă reprezintă un potențial semnificativ în ceea ce privește dezvoltarea economică și competitivitatea, atât timp cât va fi valorificat corespunzător printr-un mix de politici publice dedicate instruirii și calificării forței de muncă, dar cât și atragerii de investitori, care vor oferi locuri de muncă pentru diferite niveluri de competențe.

Deși tot mai multe persoane se stabilesc în județul Ilfov pentru locuire, aceștia preferă să lucreze și să învețe în municipiul București

Județul Ilfov a înregistrat o creștere procentuală a populației de aproximativ 4% în urma mișcării migratorii doar în anul 2018. Sursa acestei creșteri a fost reprezentată, în principal, de schimbările de domiciliu (cu scopul locuirii), influențate de fenomenul de suburbanizare prin care trece județul, și mai puțin de schimbările de reședință (cu scopul educației sau muncii). Astfel, comportamentul noilor locuitori din județul Ilfov gravitează înspre a-și procura sau construi o locuință în județ și a învăța sau a lucra în municipiul București, fiind mai puțini cei care aleg județul pentru aceste din urmă activități.

Mai mult, în anul 2011, 95.968 persoane făceau naveta zilnic către Capitală.

În județul Ilfov, marginalizarea este o problema specifică mediului urban și mai puțin celui rural

Doar 3 din cele 32 de comune ale județului se confruntă cu diferite tipuri de marginalizare și anume: Găneasa și Vidra înregistrează marginalizare medie, iar Nuci a înregistrat marginalizare sub medie. Pe de altă parte, 23 de comune au înregistrat cea mai mare valoare a IDUL din județul din care fac parte, fiind astfel nominalizate ca având dezvoltare comprehensivă.

În ceea ce privește mediul urban, situația este diferită deoarece au fost identificate procente mari de populație care trăiește în zone dezavantajate. Cele mai mari valori au fost înregistrate în Buftea și Pantelimon, unde mai mult de jumătate din populație se află în această situație, urmate de Măgurele, Chitila și Voluntari. Cele mai mici procente au fost înregistrate în Otopeni și Popești-Leordeni.

Având in vedere dinamica demografică din Ilfov din ultimii ani, precum și faptul că studiul privind zonele dezavantajate a fost elaborat în anul 2014 pe baza datelor recensământului din 2011 se impune reluarea unei analize detaliate pe zone marginalizate din județ. Momentul cel mai oportun pentru o astfel de analiză este după publicarea rezultatelor finale ale Recensământului din anul 2021.

Județul Ilfov este lider național de clasament conform Indicelui Dezvoltării Umane Locale, acesta fiind cel mai performant din țară, cu 80% din populația rurală în categoria de dezvoltare cuprinzătoare (sau comprehensivă). Datorită proximității față de Capitală și implicit a fenomenului de suburbanizare care a avut loc în ultimii ani, orașele Otopeni, Voluntari, Bragadiru și Popești-Leordeni au înregistrat o creștere impresionantă a valorii IDUL, devenind noi lideri în clasamentul național.

Calitatea vieții este un concept multidimensional, care depinde de o serie de factori economici și sociali

Aceasta ne arată capacitățile locuitorilor județului de a-și asigura bunăstarea în funcție de valorile și prioritățile personale. Astfel, poate fi identificat următorul profil al locuitorului din județul Ilfov din perspectiva calității vieții:

TABEL 9.
Profilul locuitorului din județul Ilfov din perspectiva calității vieții în anul 2019

PROFILUL LOCUITORULUI DIN JUDEȚUL ILFOV	
ECONOMIE	O persoană care trăiește și lucrează în județul Ilfov beneficiază de un venit net mediu lunar superior persoanelor din alte zone ale țării și este mai puțin amenințată de riscul de a-și pierde locul de muncă, aici înregistrându-se cea mai mică rată a șomajului la nivel național. Totodată, aceasta va însemna și o presiune mai mică asupra administrației publice de a asigura ajutoare financiare, precum VMG. Totuși, o mare parte din locuitorii din județul Ilfov aleg să facă naveta zilnic pentru a lucra în capitală.
NIVEL DE EDUCAȚIE	O persoană din județul Ilfov, care a absolvit învățământul gimnazial, va alege să urmeze un liceu teoretic din București sau va rămâne în județ pentru a se specializa într-un domeniu tehnic. Față de majoritatea populației din țară, este mai probabil pentru un Ilfovean să urmeze învățământul universitar, dar nu la fel de probabil ca pentru un locuitor al capitalei sau al unui centru universitar.

PROFILUL LOCUITORULUI DIN JUDEȚUL ILFOV	
SPERANȚA DE VIAȚĂ	Speranța de viață a locuitorului din județul Ilfov a crescut constant în ultimii ani, în ton cu tendința națională. Acesta va trăi în medie 75,4 ani, situație similară cu a multor români. Dacă persoana este de sex feminin, aceasta va trăi cu 7-8 ani mai mult decât o persoană de sex masculin. Totuși, este de menționat faptul că un locuitor al municipiului București va trăi în medie 77,8 ani.
SĂNĂTATE	Populația din județul Ilfov este mai tânără decât în alte județe ale țării, fapt ce determină o situație generală a sănătății mai bună. Astfel, o persoană care trăiește în județul Ilfov are printre cele mai mici riscuri de a se îmbolnăvi de boli cerebro-vasculare, de boli de inimă, de tulburări mentale și de comportament sau de cancer, față de alți locuitori ai țării; în schimb, va trebui să acorde o grijă mai mare alimentației, deoarece riscul de a se îmbolnăvi de diabet zaharat este sporit. Comparativ cu media națională, este mai puțin probabil ca un Ilfovean să moară din cauze de boli cerebro-vasculare, tulburări mentale sau diabet zaharat, dar va trebui să acorde o atenție sporită bolilor de inimă, bolilor sistemului nervos, tumorilor și tuberculozei ca posibile cauze de deces.
SIGURANȚĂ	O persoană care locuiește în mediul urban din județul Ilfov sau în comunele Domnești, Glina, Balotești, Afumați și Chiajna a fost expusă în ultimii ani unei rate de infracționalitate mai mare sau în creștere. Pe de altă parte, locuitorii celorlalte UAT-uri sunt mai puțin expuși unor comportamente delicvente.
MEDIU DE VIAȚĂ	O persoană care trăiește în județul Ilfov – cu precădere în vecinătatea zonelor industriale și agricole cu potențial ridicat de emisii, în vecinătatea arterelor cu trafic intens și a zonelor de depozitare a deșeurilor – este expusă la o serie de poluanți, mai ales la emisii în suspensie PM_{10}, care pot provoca sau agrava bolile cardiovasculare si pulmonare, ducând la infarct miocardic și aritmii. În fiecare dintre orașele Voluntari, Pantelimon și Popești-Leordeni, un număr de 20.000-30.000 de persoane sunt expuse poluării. Cu toate acestea, Planul de menținere a calității aerului pentru județul Ilfov pentru perioada 2018-2022 determină faptul că, în zonele expuse, valorile maxime ale indicatorilor măsurați nu au efecte asupra stării de sănătate a populației, conform Legii 104/2011 privind calitatea aerului înconjurător.

STRATEGIA DE DEZVOLTARE A JUDEȚULUI ILFOV 2020 - 2030

ANALIZA DIAGNOSTIC - *Evaluarea situației actuale*

CAPITOLUL 2
Economia

Rolul acestui capitol este de a identifica principalele tendințe și perspective în ceea ce privește dezvoltarea economică a județului Ilfov și competitivitatea acestuia în context local, regional și național. Pentru o mai bună înțelegere a dezvoltării recente și a transformării economiei județene, sunt analizați indicatorii ce descriu evoluția companiilor, forței de muncă, comerțului exterior și investițiilor străine. Totodată, având în vedere rolul important și interesul sutorităților locale pentru domeniile cercetării-dezvoltării-inovării și turismului, acestea au fost analizate în detaliu.

2.1. Context economic național, regional și județean

2.1.1. Context economic național și regional

Dezvoltarea economică în județul Ilfov este influențată puternic de apartenența la zona urbană funcțională a municipiului București

Analiza dezvoltării economice în județul Ilfov trebuie realizată într-un context mai larg, județul fiind inclus integral în zona urbană funcțională (ZUF) a municipiului București, zonă ce concentrează o populație stabilă de peste 2.7 milioane locuitori (din care aprox. 1.5 mil. populație ocupată) și atrage cel mai ridicat procent de navetiști din țară – peste 330.000 de navetiști provenind din 7 județe (Călărași, Dâmbovița, Giurgiu, Ialomița, Ilfov, Prahova, Teleorman)[9]. ZUF se caracterizează printr-o mobilitate ridicată a populației și migrație internă accentuată, în funcție de oportunitățile oferite de piața forței de muncă.

Analiza modelului gravitațional economic ale Regiunii Sud-Muntenia arată extinderea în teritoriu a impactului activităților economice din Regiunea București-Ilfov, dincolo de limitele administrative ale județului Ilfov, preponderent în lungul principalelor axe de transport – A1 și DN1, respectiv în direcțiile București-Pitești și București-Ploiești. Totodată, modelul gravitațional demografic indică o zonă cu densitate ridicată a populației între București, Ploiești, Târgoviște și Pitești, dar subdezvoltată din punct de vedere economic, ce furnizează resurse de forță de muncă pentru companiile din Capitală și din județul Ilfov. Astfel, dacă în ceea ce privește numărul navetiștilor spre București, UAT-urile din județul Ilfov și municipiul Ploiești reprezintă principalele surse[10], în ceea ce privește navetiștii către localitățile din județul Ilfov, angajatorii au raportat ca surse de forță de muncă municipiul București și județele Prahova, Călărași, Giurgiu și Dâmbovița[11]. Județul Ilfov și-ar putea valorifica poziția în cadrul regiunii și în raport cu resursele de forță de muncă din județele învecinate, prin dezvoltarea adecvată a infrastructurii conective și a infrastructurii de afaceri, ce ar putea cataliza și atrage activitatea din sectorul privat.

FIGURA 26.
Modelul gravitațional demografic (stânga) și economic (dreapta) pentru Regiunea Sud-Muntenia

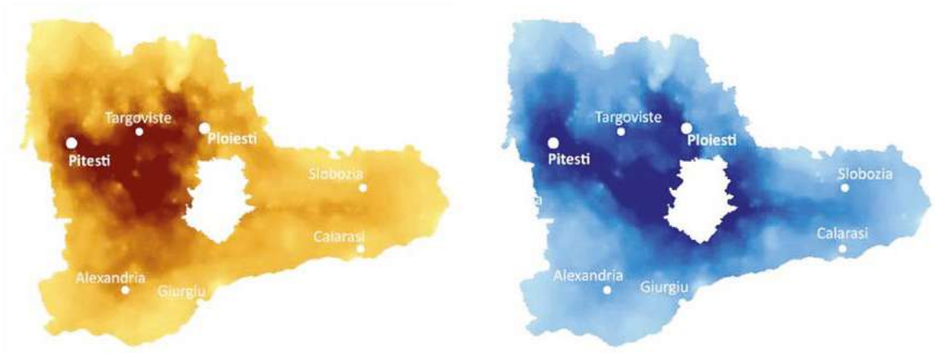

Sursă: Banca Mondială, Orașe Magnet

[9] Banca Mondială. „Orașe Magnet": datele utilizate sunt cele de la Recensământul Populației și al Locuințelor. 2011
[10] Idem.
[11] Chestionar aplicat reprezentanților mediului de afaceri din județul Ilfov.

În ceea ce privește dezvoltarea economică regională, județul Ilfov face parte din regiunea de dezvoltare București-Ilfov, cea mai dezvoltată regiune din România, cu un Produs Intern Brut pe cap de locuitor de 139% din media Uniunii Europene de 28 de state la nivelul anului 2016, conform datelor Eurostat.

FIGURA 27.
Topul național pe județe și municipiul București în funcție de PIB/capita în 2016 (Euro)

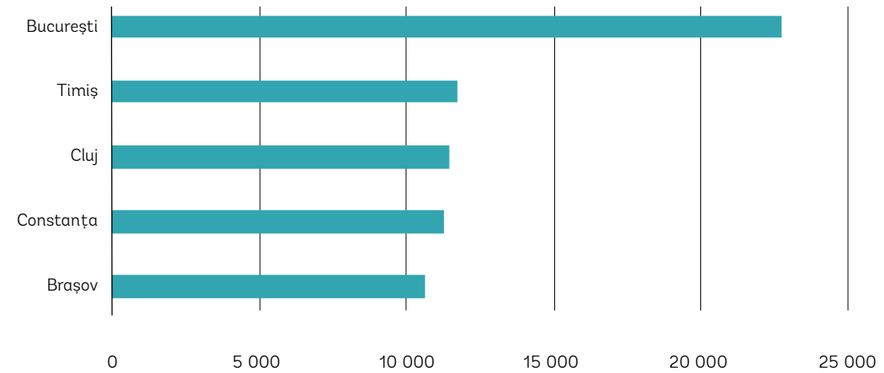

Sursă: Eurostat

La nivel național, județul Ilfov se clasează pe locul al șaselea, din punctul de vedere al Produsului Intern Brut pe cap de locuitor, după municipiul București și județele Timiș, Cluj, Constanța și Brașov. Județul Ilfov înregistrează un PIB/cap de locuitor cu peste 50 de procente mai mic decât municipiul București. Astfel, deși face parte dintr-o regiune "mai dezvoltată" a Uniunii Europene (cu un PIB/cap de locuitor de peste 90% din media celor 28 de state ale Uniunii Europene), județul Ilfov înregistrează o valoare a PIB/cap de locuitor mai mică decât a unor județe din regiuni „mai puțin dezvoltate", care au astfel acces la surse de finanțare mai consistente. Astfel, pe lângă beneficiile evidente de dezvoltare generate de apropierea de Capitală, județul Ilfov resimte și dezavantaje la fel de evidente, cum ar fi rata de cofinanțare mult mai mică din partea Uniunii Europene pentru proiectele susținute din fonduri nerambursabile. În acest context, pentru a rămâne competitiv și atractiv, județul Ilfov trebuie să își diversifice sursele de finanțare și portofoliul de proiecte, devenind un actor activ în dezvoltarea economică locală.

Deși face parte din cea mai dezvoltată regiune a României, județul Ilfov nu îndeplinește criteriile de regiune dezvoltată

Performanța economică a regiunii este reflectată și de numărul de întreprinderi active la nivel regional și județean în comparație cu alte regiuni și județe din țară. Astfel, Regiunea București-Ilfov conduce clasamentul la nivel național, înregistrând cele mai multe întreprinderi active – 142.210 în anul 2018, în timp ce județul Ilfov se clasează, la rândul lui, pe locul întâi la nivel național, surclasând inclusiv municipiul București, în ceea ce privește densitatea întreprinderilor active (nr. întreprinderi active/1.000 locuitori). Cu o medie de 7,77 salariați per întreprindere, județul Ilfov se apropie de media națională, ceea ce indică o bază solidă de IMM-uri, în special luând în considerare faptul că județul nu are o puternică tradiție industrială, iar ponderea companiilor mari și foarte mari în economia locală este destul de redusă.

FIGURA 28.
Clasamentul întreprinderilor active pe regiuni de dezvoltare (2018)

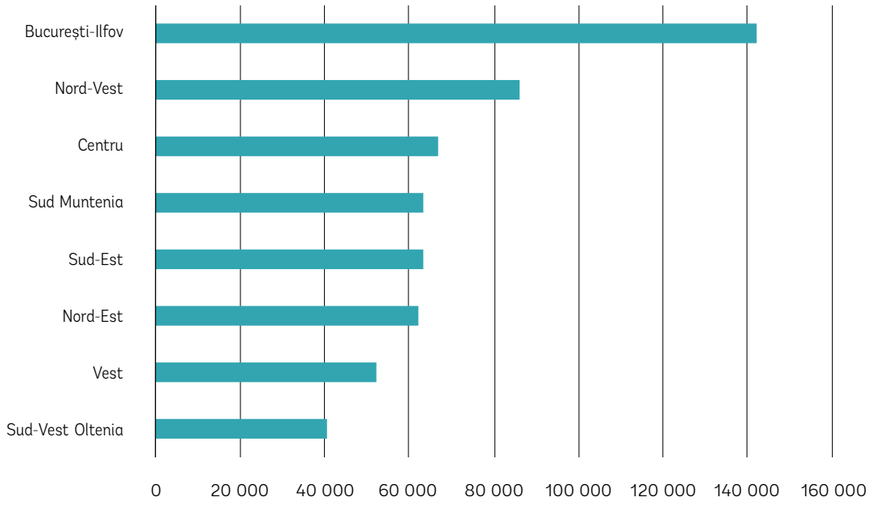

Sursă: Baza de date INSSE eDemos

FIGURA 29.
Clasament în funcție de numărul de întreprinderi active/1.000 locuitori, pe județe și municipiul București (2018)

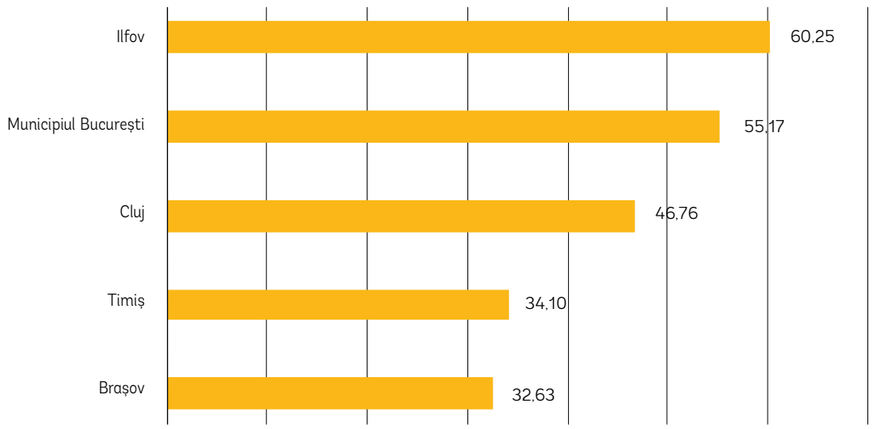

Sursă: Baza de date INSSE Tempo Online

Și din punctul de vedere al cifrei de afaceri a întreprinderilor active în anul 2018, Regiunea București-Ilfov se clasează, la mare distanță față de celelalte regiuni ale României, pe locul întâi cu o pondere de 45% din cifra de afaceri (CA) totală înregistrată. Trebuie însă menționat faptul că județul Ilfov contribuie cu 14,47% la cifra de afaceri a regiunii, principalul motor economic fiind Capitala.

FIGURA 30.
Distribuția cifrei de afaceri a întreprinderilor active în 2018, pe regiuni

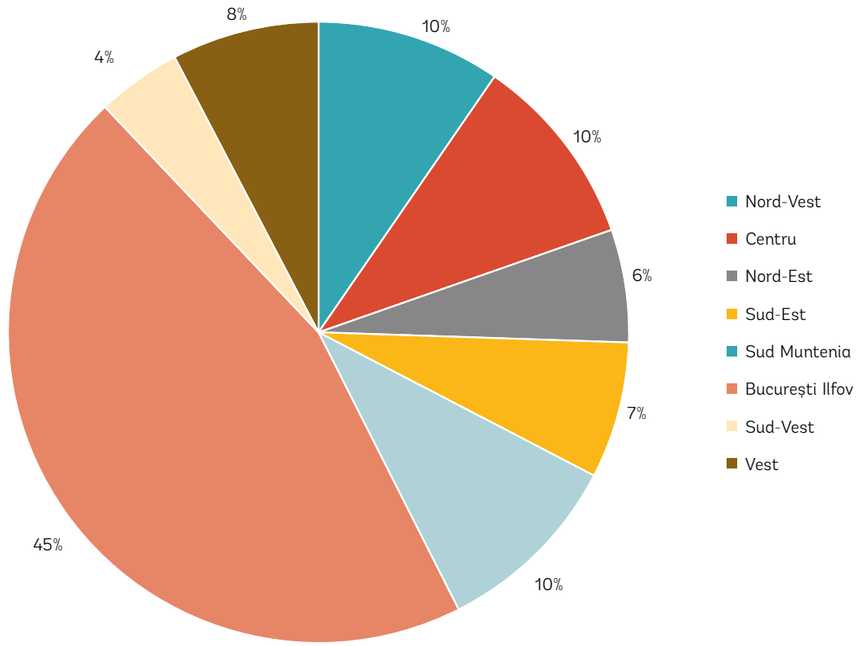

Sursă: Baza de date INSSE eDemos

Un aspect specific la nivel regional și județean este rata redusă a șomajului, ce ridică problema asigurării necesarului de forță de muncă pentru angajatorii prezenți și potențiali, navetismul și dinamica forței de muncă și dezvoltării economice din regiune fiind deosebit de importante în acest sens. Cu o rată a șomajului la finalul anului 2018 de 1,2 %, Regiunea București-Ilfov se plasează pe primul loc în rândul regiunilor din România și sub media națională de 3,3 %. La nivel național, județul Ilfov se plasează pe primul loc din perspectiva acestui indicator, cu cea mai mică rată a șomajului dintre toate județele țării (plus municipiul București), aceasta ajungând la 0,6 % la finalul anului 2018 (municipiul București înregistra o rată a șomajului de 1,3 %).

Analiza aportului județelor la formarea Valorii Adăugate Brute arată că, la nivel național, cea mai mare contribuție este adusă de municipiul București, urmat de județele Timiș, Constanța, Cluj, Prahova, Brașov și Iași. Județul Ilfov se plasa pe locul al 9-lea la nivel național ca aport la formarea VAB în anul 2016, conform datelor Eurostat.

FIGURA 31.
Contribuția județelor și a municipiului București la formarea Valorii Adăugate Brute în anul 2016

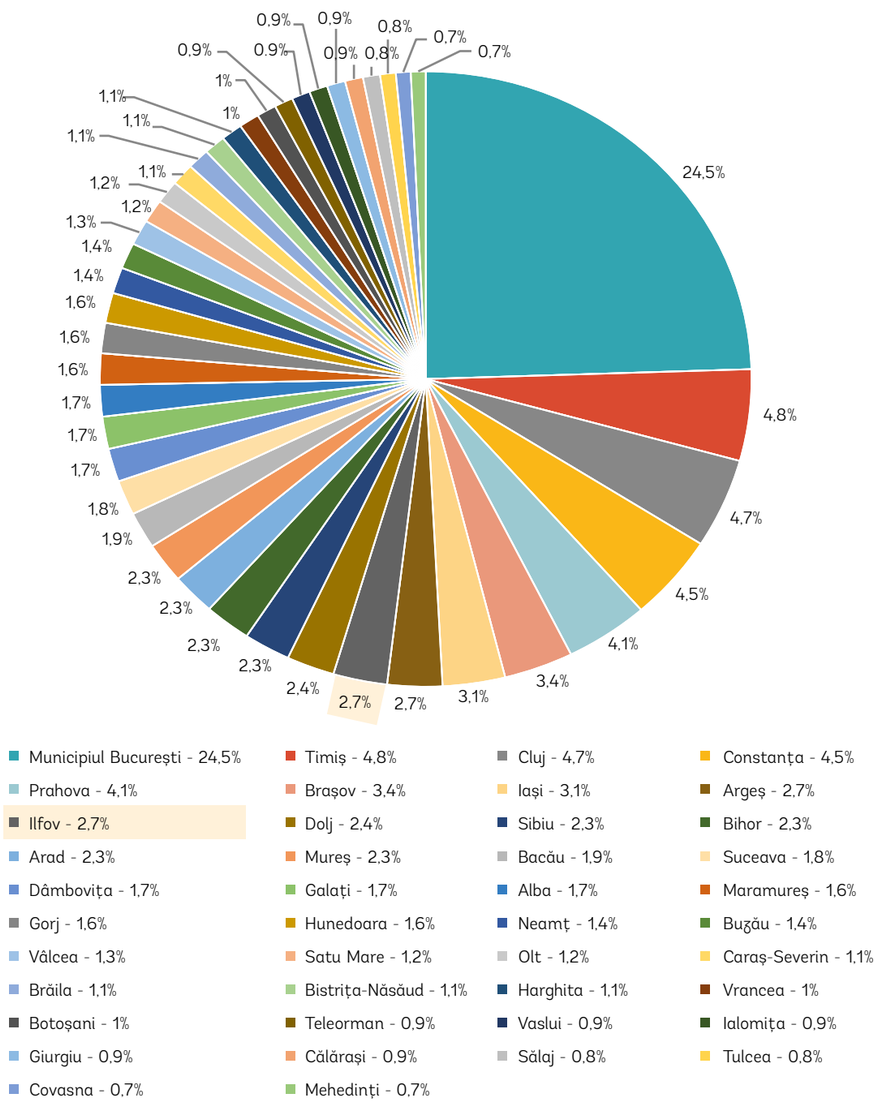

Sursă: Eurostat

2.1.2. Profil economic județean

Analiza evoluției principalilor indicatori economici ce descriu economia din județul Ilfov indică o tendință ascendentă în ceea ce privește numărul de întreprinderi active, numărul de salariați și cifra de afaceri. Chiar dacă creșterea din perioada 2008-2011 este mai puțin accentuată, ca efect al crizei economice globale, după 2011, economia în județul Ilfov a crescut accelerat, consolidându-și poziția în topul național.

FIGURA 32.
Evoluția principalilor indicatori economici în județul Ilfov (2008-2018)

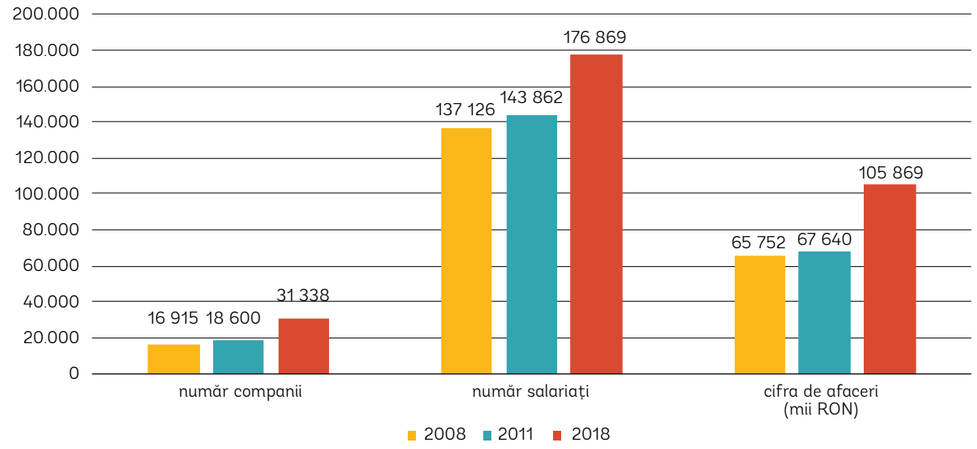

Sursă: Baza de date BORG Design, Lista Firme

Este de remarcat că, după o tendință descendentă, efect al crizei economice, în perioada 2009-2017, numărul firmelor nou înființate a înregistrat o creștere relativ constantă, numărul întreprinderilor nou create depășind numărul întreprinderilor închise în toată perioada studiată, cu excepția anului 2009. Media județeană a sporului natural al întreprinderilor era de 83,7 ‰ în 2017, în scădere față de 2011 (109,5 ‰).

FIGURA 33.
Dinamica operațiunilor ce au vizat societățile comerciale din județul Ilfov în perioada 2008-2017

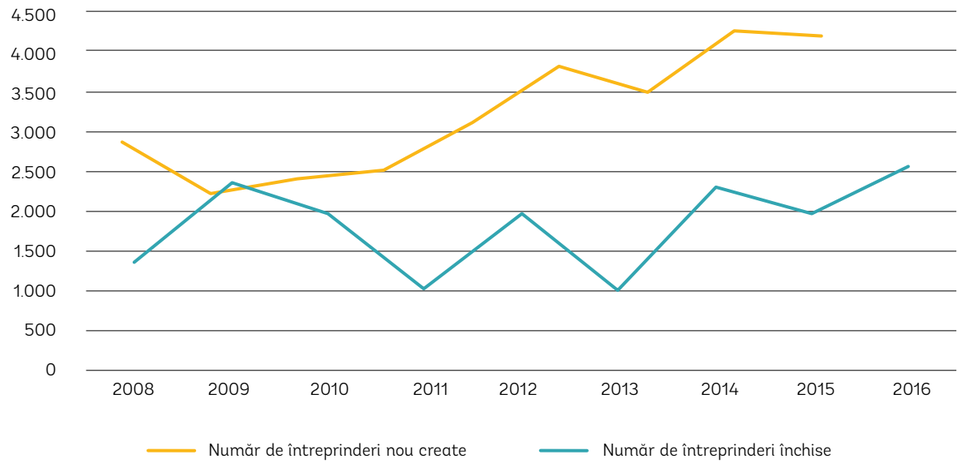

Sursă: Baza de date INSSE eDemos

Creșterea numărului și a densității întreprinderilor, a cifrei de afaceri și a numărului de salariați indică o dezvoltare mai accelerată în județul Ilfov comparativ cu municipiul București și cu media națională

Analiza densității întreprinderilor (nr. întreprinderi/1.000 locuitori) indică, de asemenea, o tendință de creștere, manifestată în toate localitățile județului. Atât valoarea absolută, cât și creșterea procentuală a valorii indicatorului la nivel județean (54,9% între 2011 și 2018) sunt superioare mediilor națională și regională și valorilor înregistrate în municipiul București. Corelat cu creșterea cifrei de afaceri și a numărului de salariați, analiza indică o dezvoltare economică mai accentuată în județul Ilfov, ca rezultat al creșterii atractivității acestuia pentru investiții și a transformării și modernizării economiei județene, dar și ca efect al proximității față de municipiul București, care generează dezvoltare către localitățile înconjurătoare.

Cele mai atractive zone pentru investiții sunt cele din prima coroană de localități din jurul Capitalei, în special în zona de nord și în localitățile emergente din sud și sud-vest

Din punctul de vedere al distribuției spațiale, cea mai ridicată densitate a întreprinderilor se înregistrează în prima coroană de localități din jurul municipiului București, în special în nord și în sud-vest, evidențiind direcțiile de dezvoltare în lungul DN 1 și DN 6. În 2018, cel mai mare număr de întreprinderi/ 1.000 locuitori s-a înregistrat în Afumați, Corbeanca, Otopeni, Dobroești, Bragadiru, urmate de Voluntari, Chiajna, Ștefăneștii de Jos și Popești-Leordeni. Cele mai ridicate creșteri procentuale între 2011 și 2018 s-au înregistrat în Berceni, Domnești, Dobroești, Ștefăneștii de Jos și Petrăchioaia. Se observă, astfel, pe de-o parte, perpetuarea atractivității pentru investiții a zonei de nord a Capitalei, dar și tendința de creștere a zonei de sud și sud-vest, fapt reflectat și de dezvoltarea imobiliară accentuată (uneori necontrolată) a acesteia din ultimii ani, ale cărei exemple ilustrative sunt Berceni și Popești-Leordeni. Capacitatea antreprenorială[12] urmărește același tipar teritorial, cu cele mai ridicate valori înregistrate în 2017 în prima coroană de localități din jurul Capitalei, respectiv în Popești Leordeni, Chiajna, Dobroești, Corbeanca și Berceni. Cele mai însemnate creșteri procentuale între 2011 și 2017 s-au înregistrat în Berceni, Dascălu, Nuci, Vidra și Măgurele, ceea ce indică o creștere a activității antreprenoriale și în comunele mai puțin dezvoltate socio-economic din a doua sau a treia coroană (pornind de la o bază foarte redusă).

Ponderea ridicată a sectorului IMM din totalul întreprinderilor active din județ reflectă flexibilitatea mediului de afaceri ilfovean

Analiza întreprinderilor pe clase de mărime arată că în 2018 microîntreprinderile (0-9 angajați) înregistrau 90,5% din întreprinderile active la nivelul județului Ilfov, întreprinderile mici (10-49 angajați) reprezentau 7,5%, iar întreprinderile mijlocii (50-249 angajați) și întreprinderile mari și foarte mari (peste 250 angajați) – 1.7%, respectiv 0.3%. Această distribuție este asemănătoare distribuției la nivel regional și național, dar, comparativ cu distribuția la nivel național, județul Ilfov înregistrează ponderi mai ridicate ale microîntreprinderilor și ale întreprinderilor medii. Numărul întreprinderilor din toate clasele de mărime a crescut constant în perioada analizată. Ponderea ridicată a sectorului IMM din totalul întreprinderilor active din județ reflectă flexibilitatea mediului de afaceri Ilfovean, impusă de condițiile în permanentă schimbare ale economiei și de dinamica regională. În acest context, se impune necesitatea adaptării permanente și în timp util a pieței forței de muncă și a învățământului la nevoile mediului de afaceri.

[12] Raportul între numărul total al întreprinderilor nou create (înregistrate în perioada de raportare, care au sediul social în localitate) și numărul de locuitori; întreprinderi nou create / 1.000 locuitori. Sursa: baza de date INSSE eDemos.

FIGURA 34.
Dezvoltarea întreprinderilor și capacitatea antreprenorială în județul Ilfov

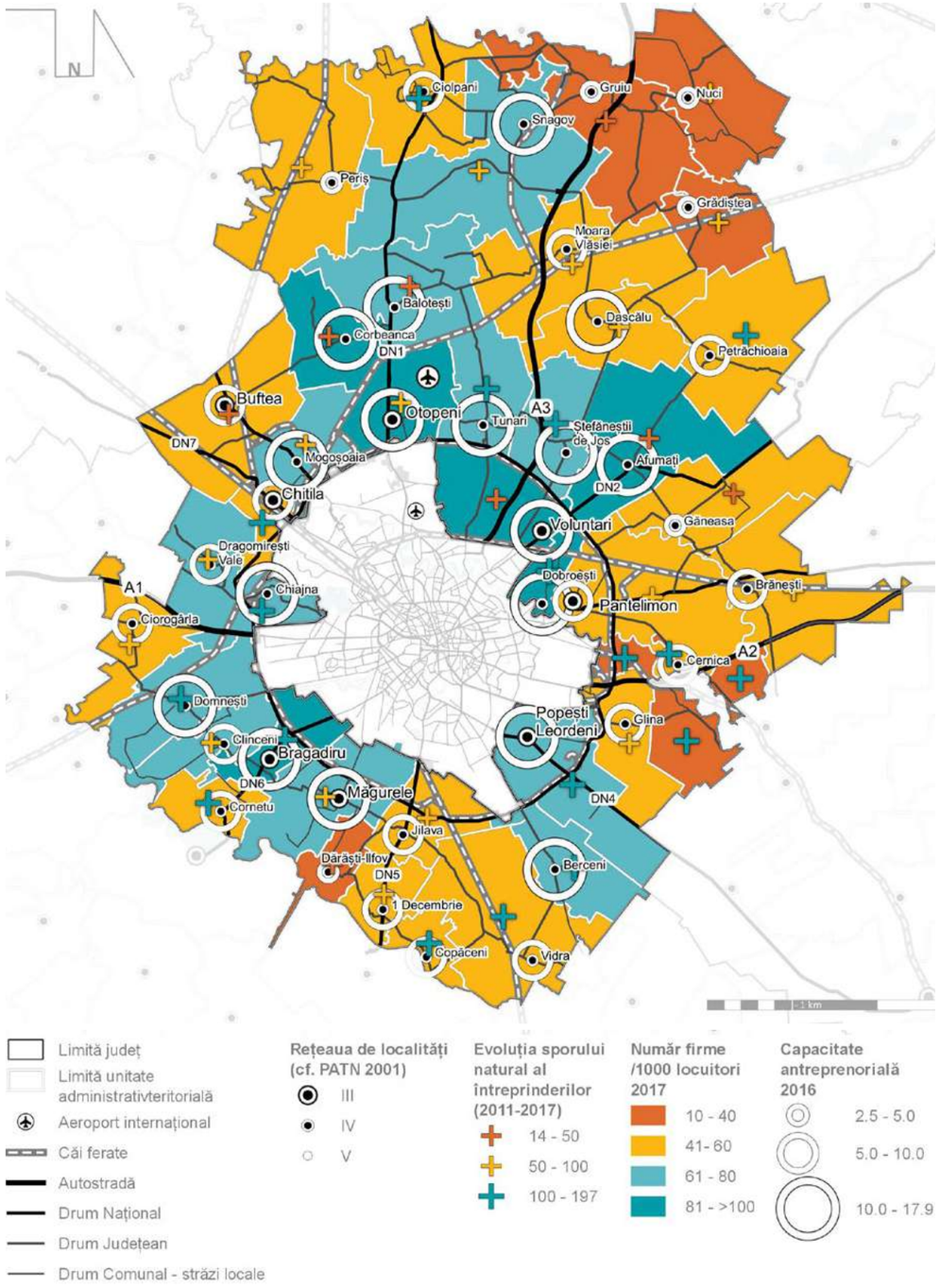

Sursă: prelucrare proprie pe baza datelor din bazele de date INSSE eDemos și TEMPO Online

FIGURA 35.
Întreprinderi active, pe clase de mărime, după numărul de salariați (județul Ilfov – interior, Regiunea București-Ilfov - centru, media națională – exterior, 2018)

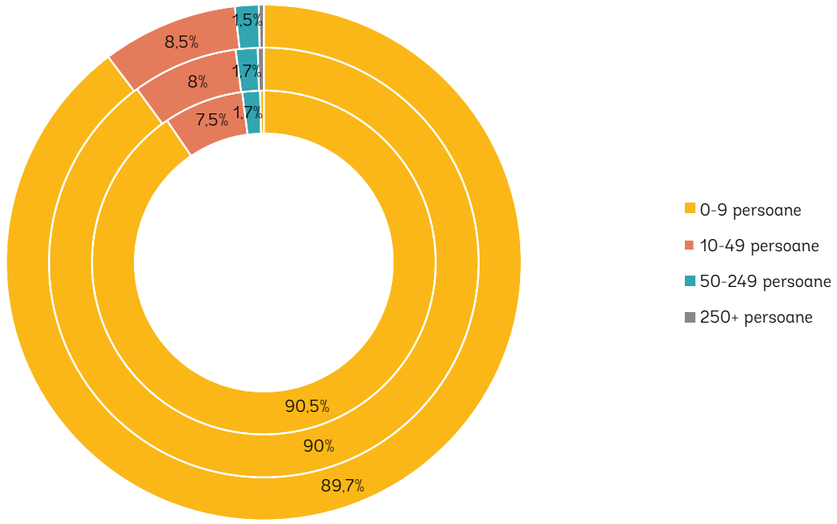

Sursă: Baza de date INSSE TEMPO Online

Economia în județul Ilfov este dominată de comerț și servicii, care înregistrează cele mai ridicate valori ale numărului de salariați, cifrei de afaceri și numărului de întreprinderi la nivel județean

În funcție de clasa de mărime a întreprinderilor, se poate observa o distribuție diferită a ponderilor acestora pe domenii CAEN, evidențiindu-se profilul terțiar al județului. Astfel, la nivelul anului 2018, în cazul microîntreprinderilor, cele mai ridicate ponderi au fost înregistrate în următoarele secțiuni CAEN: Comerțul cu ridicata și cu amănuntul; repararea autovehiculelor și motocicletelor (32,4%), urmat de Activități profesionale, științifice și tehnice (13%) și Construcții (10,3%). Și la nivelul întreprinderilor mici, Comerțul cu ridicata și cu amănuntul; repararea autovehiculelor și motocicletelor deține cea mai mare pondere (35,5%), urmat de Industria prelucrătoare cu 13,6%, respectiv Construcții, cu 14%. Domeniul cu cea mai mare pondere în cadrul întreprinderilor mijlocii este Industria prelucrătoare, cu o pondere de 27,2%, urmat îndeaproape de Comerț cu ridicata și cu amănuntul; repararea autovehiculelor și motocicletelor cu 26% și Construcții și Activități de servicii administrative și activități de servicii suport, ambele înregistrând ponderi apropiate de 10%. Întreprinderile mari și foarte mari sunt dominate numeric de Industria prelucrătoare și de Comerț cu ridicata și cu amănuntul; repararea autovehiculelor și motocicletelor, ambele înregistrând 27%, și Transport și depozitare, cu 16,5%. Alte domenii în care au fost identificate peste 5 întreprinderi mari și foarte mari sunt: Activități de servicii administrative și activități de servicii suport (13%) și Activități profesionale, științifice și tehnice (7%).

TABEL 10.
Distribuția întreprinderilor active pe clase de mărime și activități ale economiei naționale (2018)

Secțiunea	microîntreprinderi		întreprinderi mici		întreprinderi mijlocii		întreprinderi mari și foarte mari	
	nr.	%	nr.	%	nr.	%	nr.	%
A - Agricultură, silvicultură și pescuit	365	1.58	40	2.09	6	1.41	1	1.18
B - Industria extractivă	18	0.08	2	0.10	2	0.47	-	0.00
C - Industria prelucrătoare	1,418	6.14	262	**13.66**	116	**27.23**	23	**27.06**
D - Producția și furnizarea de energie electrică și termică, gaze, apă caldă și aer condiționat	51	0.22	4	0.21	-	0.00	-	0.00
E - Distribuția apei; salubritate, gestionarea deșeurilor, activități de decontaminare	119	0.52	34	1.77	11	2.58	2	2.35
F - Construcții	2,383	**10.32**	267	**13.92**	42	9.86	1	1.18
G - Comerț cu ridicata și cu amănuntul; repararea autovehiculelor și motocicletelor	7,473	**32.37**	681	**35.51**	111	**26.06**	23	27.06
H - Transport și depozitare	2,074	8.98	120	6.26	31	7.28	14	**16.47**
I - Hoteluri și restaurante	573	2.48	114	5.94	11	2.58	1	1.18
J - Informații și comunicații	1,351	5.85	40	2.09	4	0.94	3	3.53
K - Intermedieri financiare și asigurări	294	1.27	8	0.42	5	1.17	-	0.00
L - Tranzacții imobiliare	834	3.61	44	2.29	5	1.17	-	0.00
M - Activități profesionale, științifice și tehnice	2,997	**12.98**	100	5.21	22	5.16	6	7.06
N - Activități de servicii administrative și activități de servicii suport	1,084	4.70	94	4.90	41	9.62	11	**12.94**
P - Învățământ	368	1.59	18	0.94	-	0.00	-	0.00
Q - Sănătate și asistență socială	544	2.36	39	2.03	2	0.47	-	0.00
R - Activități de spectacole, culturale și recreative	538	2.33	18	0.94	13	3.05	-	0.00
S - Alte activități de servicii	602	2.61	33	1.72	4	0.94	-	0.00
TOTAL	**23,086**	100	**1,918**	100	**426**	100	**85**	100.00

Sursă: baza de date INSSE TEMPO

Analiza la nivelul structurii firmelor active din județul Ilfov din punctul de vedere al sectorului economic în care acestea activează arată că secțiunea CAEN Comerț cu ridicata și cu amănuntul; repararea autovehiculelor și motocicletelor înglobează cel mai mare număr de întreprinderi (32,5% în 2018). Locul al doilea este deținut de întreprinderile care au ca domeniu de activitate Activitățile profesionale, științifice și tehnice (12,2%) – servicii intensive în cunoaștere, iar pe locul al treilea sunt situate companiile care activează în domeniul Construcțiilor (10,6%). Acest domeniu a trecut printr-o perioadă de declin ca urmare a crizei economice, dar a revenit la o evoluție pozitivă după 2011. Similar, Industria prelucrătoare a înregistrat o tendință descendentă între 2008 și 2011, însă, între 2011 și 2018, numărul întreprinderilor în domeniu a crescut cu 67,8%. Ponderile întreprinderilor ce activează în alte sectoare cu valoare adăugată mare, precum Informații și comunicații și Intermedieri financiare și asigurări, chiar dacă încă reduse, prezintă o tendință ascendentă (de la 3.65% la 5,48% între 2011 și 2018, respectiv de la 0,88% la 1,2% în aceeași perioadă). Cea mai accentuată creștere a numărului de întreprinderi active (peste 250% între 2011 și 2018) a fost înregistrată de secțiunile Sănătate și asistență socială (395,8%), Activități de spectacole, culturale și recreative (334,4%) și Învățământ (310,6%), indicând dezvoltarea zonei periurbane a Capitalei cu funcțiuni complementare locuirii.

Cifra de afaceri generată de întreprinderilor active înregistrate în județul Ilfov[13] a fost în anul 2018 de 109.790,9 milioane lei, cu 81,2% mai mare decât în 2011. Cea mai mare creștere a CA în intervalul 2011-2018 s-a înregistrat în următoarele secțiuni CAEN: Alte activități de servicii, Sănătate și asistență socială – clinicile și laboratoarele de analize medicale înregistrează cea mai ridicată cifră de afaceri din secțiune (2018), urmate de centre de îngrijire; Învățământ; Hoteluri și restaurante – cea mai ridicată cifră de afaceri din această secțiune în 2018 a fost înregistrată de DNATA Catering, care oferă servicii de catering in-flight și în Aeroportul Internațional Henri Coandă; Intermedieri financiare.

Cifra de afaceri a crescut în toate domeniile de servicii intensive în cunoaștere, acestea contribuind, în 2018, cu 8% la cifra de afaceri totală a serviciilor din județul Ilfov

Analiza structurii economiei locale din perspectiva CA a întreprinderilor înregistrate în județul Ilfov[14] indică o economie dominată de sectorul terțiar, ale cărui activități contribuie cu peste 76% la CA totală a județului. Dintre acestea, Comerțul cu ridicata și cu amănuntul; repararea autovehiculelor și motocicletelor contribuie într-o proporție semnificativă la formarea cifrei de afaceri în județul Ilfov (59,3% în 2018), iar CA înregistrată de această secțiune a crescut cu 67,9% între 2011 și 2018. Principalele companii din această secțiune[15] activează în comerțul în domeniul farmaceutic, comerțul cu produse electronice de larg consum, comerț online, auto și comerț cu amănuntul. Nu în ultimul rând, deși înregistrează valori absolute mai reduse ale CA, trebuie menționată creșterea CA (2011-2018) în toate domeniile de servicii intensive în cunoaștere, acestea contribuind, în 2018, cu 8% la CA totală a serviciilor din județul Ilfov. Cele mai semnificative creșteri s-au înregistrat în sănătate și asistență socială (406%), urmată de învățământ (250,2%), intermedieri financiare și asigurări (229,2%), activități profesionale, științifice și tehnice (98,9%) și informații și comunicații (50,3%).

[13] CA a întreprinderilor înregistrate în județul Ilfov (sediu social), chiar dacă acestea își desfășoară activitatea și în afara județului; pe baza datelor din baza de date eDemos INSSE
[14] Idem
[15] Din punctul de vedere al cifrei de afaceri.

FIGURA 36.
Numărul întreprinderilor active pe activități ale economiei naționale în județul Ilfov (2018)

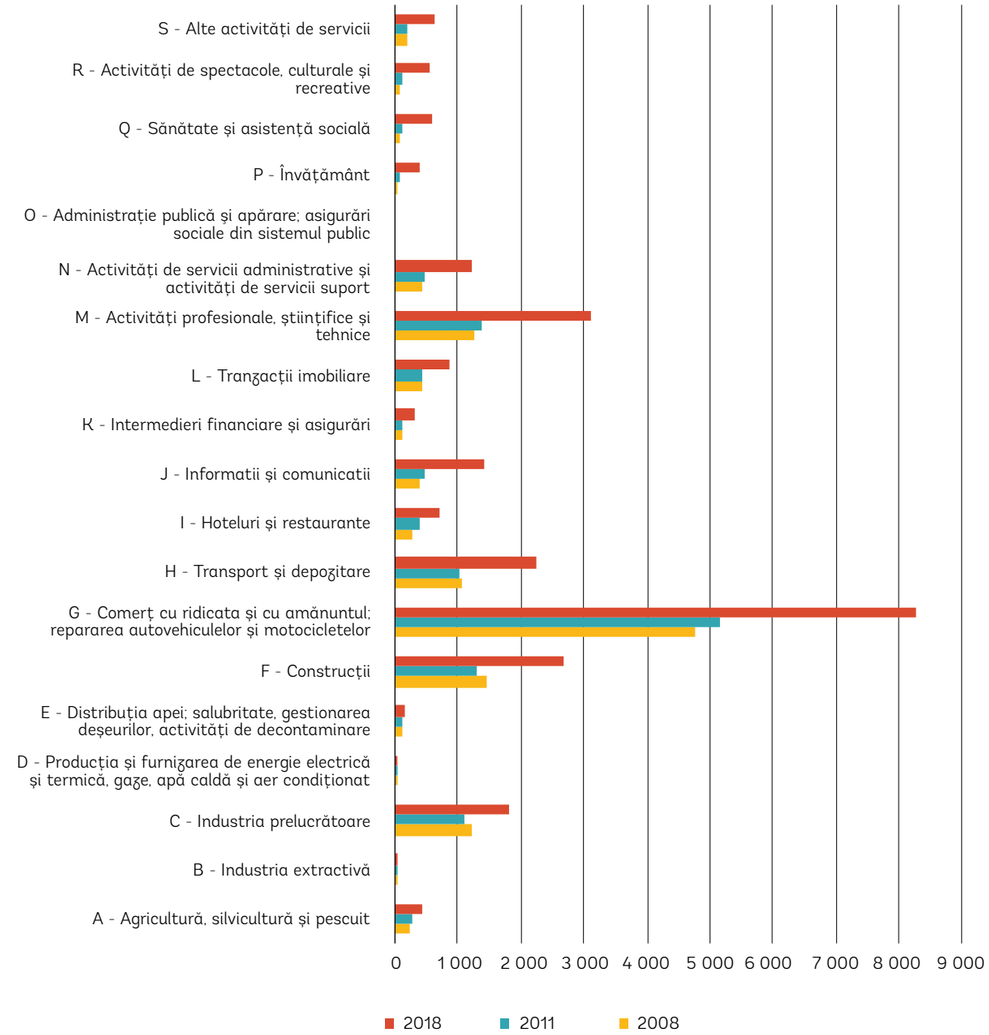

Sursă: baza de date INSSE TEMPO

Contribuția industriei prelucrătoare la CA județeană a cunoscut o evoluție descendentă, de la 23% în 2008 la 13,7% în 2011, respectiv 16,6% în 2018. Fabricarea produselor din cauciuc și mase plastice realizează cea mai mare pondere din CA a industriei (23,7% în 2018), urmată de fabricarea băuturilor (19,3%) și de industria alimentară (18,3%). Totodată, deși înregistrează o contribuție redusă la CA județeană, se remarcă o creștere semnificativă a CA înregistrată în două subdiviziuni: Fabricarea altor mijloace de transport – preponderent companii în industria aviatică (213,7% între 2011 și 2018) și Fabricarea calculatoarelor și a produselor electronice și optice (737,4% în aceeași perioadă), ambele reprezentând domenii de tehnologie înaltă.

Pe locul al treilea din punctul de vedere al contribuției la CA, din județul Ilfov, cu 6,4%, se clasează secțiunea Transport și depozitare. Cu o creștere a CA de 82,1% între 2011 și 2018, aceasta este puternic influențată de prezența Aeroportului Internațional Henri Coandă (Compania Națională Aeroporturi București SA și Compania Națională de Transporturi Aeriene Române Tarom S.A. realizează 32% din CA a secțiunii). Totodată, acest domeniu este dominat de întreprinderile active în domeniul logisticii, cei mai mari jucători fiind situați la ieșirea din București de-a lungul autostrăzii A1, în gruparea de parcuri logistice de pe teritoriul comunelor Dragomirești Deal și Chiajna. O aglomerare importantă se remarcă și în Otopeni, în proximitatea aeroportului și a șoselei de centură. Alte zone dedicate logisticii se mai găsesc de-a lungul șoselei de centură, în special în partea nordică a acesteia, dar și în proximitatea DN 1 și DN 2. Este de remarcat dezvoltarea necontrolată a spațiilor logistice, fără o planificare urbanistică adecvată, ceea ce conduce la fărâmițarea terenului agricol și la un necesar de utilități și infrastructură rutieră suplimentară. Dezvoltarea acestui sector pare una condusă exclusiv de mediul privat și pe baza unor decizii privind amplasarea influențate de accesibilitate și conectivitate, respectiv de prezența principalelor axe de transport.

FIGURA 37.
Cifra de afaceri din întreprinderile active, pe activități ale economiei naționale la nivel de secțiune CAEN Rev.2 - industrie, construcții, comerț și alte servicii (2018)

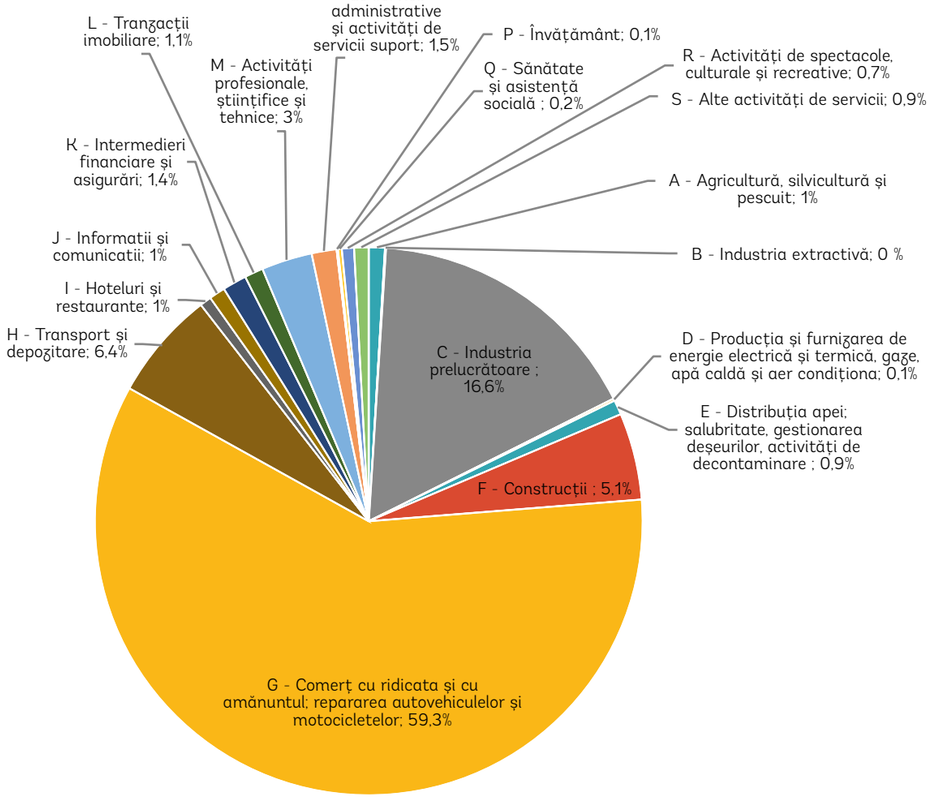

Sursă: baza de date INSSE TEMPO

Analiza CA realizată la nivelul unităților locale active din județul Ilfov[16] indică ponderi similare ale secțiunilor CAEN de pe primele locuri, confirmând dominanța secțiunii G - Comerțul cu ridicata și cu amănuntul; repararea autovehiculelor și motocicletelor, urmată de Industria prelucrătoare (14,8%). Pe următoarele locuri, cu ponderi apropiate din totalul CA, se clasează secțiunile Transport și depozitare (7,1%), Tranzacții imobiliare, închirieri și activități de servicii prestate în principal întreprinderilor (6,3%) și Construcții (6%).

Cea mai mare parte a cifrei de afaceri județene este realizată în prima coroană de localități din jurul municipiului București, preponderent în zona de nord, cu cea mai ridicată valoare înregistrată în Voluntari, care contribuie cu aproximativ 28% la CA a județului

Din punct de vedere al distribuției teritoriale a cifrei de afaceri, se remarcă faptul că aceasta este concentrată în principal în orașe, cu Voluntari, Otopeni și Mogoșoaia ocupând primele poziții în topul județean. Popești-Leordeni, Măgurele și Pantelimon se clasează de asemenea în top 10, dar sunt surclasate, la diferență mică, de Chiajna, Ștefănești de Jos sau Afumați. Este de remarcat faptul că Voluntari contribuie cu aprox. 28% la CA în județul Ilfov (cu o valoare aproximativ egală cu valoarea totală a CA realizate în orașele și comunele de pe locurile 3-8, Otopeni cu 11,2% și Mogoșoaia cu 7,9%. Cea mai mare parte a CA județene este realizată în prima coroană de localități din jurul municipiului București. Cele mai ridicate valori se înregistrează în zona de nord, inclusiv în localitățile din lungul DN1 mai depărtate Capitală.

Sectoarele cu cea mai mare contribuție la formarea valorii adăugate brute în județul Ilfov sunt industria și activitățile profesionale, științifice și tehnice

Conform datelor Eurostat, în anul 2016, cea mai mare contribuție la formarea valorii adăugate brute în județul Ilfov au avut-o industria și activitățile profesionale, științifice și tehnice. Sectorul agricol a avut o contribuție nesemnificativă la formarea VAB, de 2 %, în timp ce comerțul și serviciile au avut contribuții relativ reduse.

Industria prelucrătoare și construcțiile au înregistrat o creștere a volumului investițiilor nete din unitățile locale active din județul Ilfov în ultimii 3 ani

Majoritatea activităților analizate au înregistrat valori relativ constante ale investițiilor în perioada analizată (2008-2018), cu excepția industriei prelucrătoare și construcțiilor, care au înregistrat o creștere a volumului investițiilor în ultimii 3 ani, și a tranzacțiilor imobiliare, închirieri și activități de servicii prestate în principal întreprinderilor și comerțului cu ridicata și cu amănuntul; repararea autovehiculelor și motocicletelor, care au crescut accelerat începând cu 2013, au cunoscut, însă, o evoluție descendentă accentuată începând cu 2016.

Nu în ultimul rând, analizând volumul investițiilor nete din unitățile locale active din județul Ilfov, tranzacțiile imobiliare, închirieri și activități de servicii prestate în principal întreprinderilor conduc cu 38,4% din total, urmate de construcții (19%), industria prelucrătoare (15,7%) și comerț cu ridicata și cu amănuntul; repararea autovehiculelor și motocicletelor (15%); restul categoriilor înregistrează sub 10%[17].

[16] Unitatea locală este o întreprindere sau o parte a acesteia (atelier, fabrică, depozit, birou, mina sau stație etc.) situată la o adresă identificabilă. În acest loc se desfășoară o activitate economică, pentru care - în afara unor cazuri excepționale - lucrează una sau mai multe persoane (cu normă întreagă sau parțială) pentru aceeași întreprindere.

[17] Industria extractivă și producția și furnizarea de energie electrică și termică, gaze, apă caldă și aer condiționat nu au putut fi incluse în analiză, întrucât, începând cu 2013, datele sunt confidențiale. În 2012, acestea au înregistrat 1, respectiv 2% din investițiile nete din unitățile locale active.

FIGURA 38.
Evoluția cifrei de afaceri în județul Ilfov

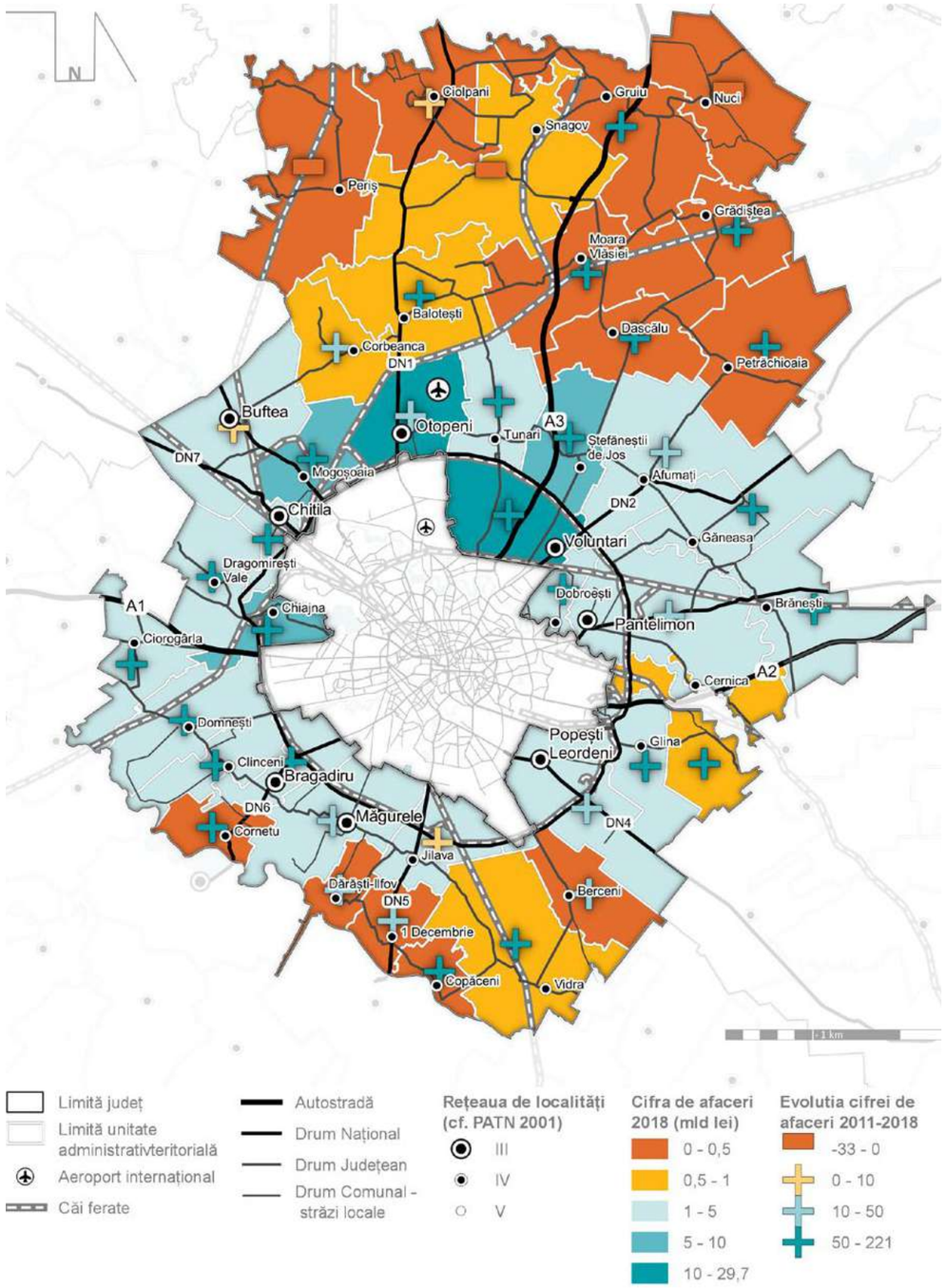

Sursă: prelucrare proprie pe baza datelor din bazele de date INSSE eDemos și TEMPO Online

În județul Ilfov, cei mai mulți salariați se înregistrează în comerț, industria prelucrătoare, transport și depozitare și activități de servicii administrative și activități de servicii suport

Comerțul cu ridicata și cu amănuntul; repararea autovehiculelor și motocicletelor angrena în 2018 24,1% din salariații din județul Ilfov, puțin peste Industria prelucrătoare. Ambele secțiuni au înregistrat creșteri ale numărului de salariați între 2011 și 2018. Dacă în cazul comerțului se poate observa o tendință ascendentă pe întreaga perioadă analizată (2008-2018), este de remarcat faptul că industria prelucrătoare a revenit, după o perioadă de scădere între 2008 și 2011 (-12.6%), la o creștere a numărului de salariați cu 41% între 2011 și 2018. Din totalul numărului de salariați din industria prelucrătoare, cele mai mari ponderi se înregistrează în industria alimentară (23,7% din totalul industriei prelucrătoare), fabricarea produselor din cauciuc și mase plastice (9,1%) și tăbăcirea și finisarea pieilor; fabricarea articolelor de voiaj și marochinărie, harnașamentelor și încălțămintei; prepararea și vopsirea blănurilor (8,1%).

FIGURA 39.
Numărul mediu al salariaților din județul Ilfov pe activități ale economiei naționale – secțiuni CAEN Rev.2 (2018)

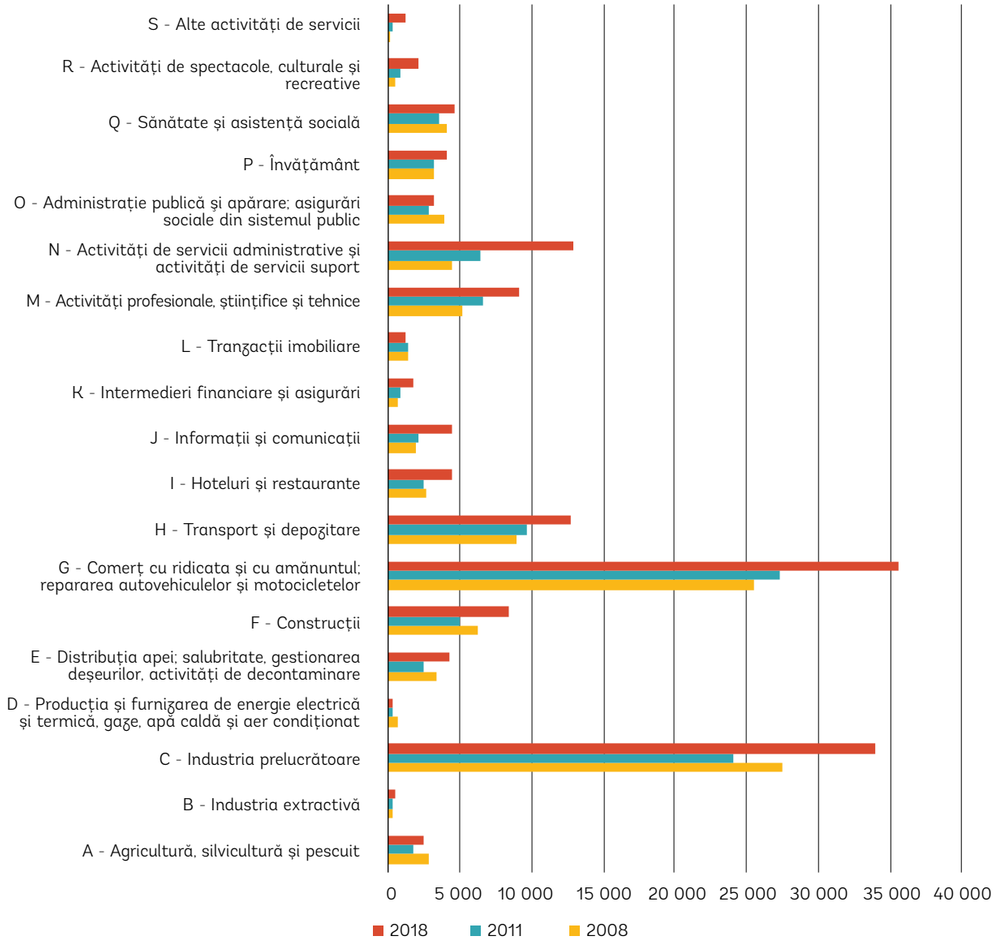

Sursă: baza de date INSSE TEMPO

Pe locul al treilea, cu 8,6% din totalul salariaților din județ, se clasează aproximativ la egalitate secțiunile Transport și depozitare și Activități de servicii administrative și activități de servicii suport (8,8%). Ambele secțiuni au înregistrat creșteri ale numărului de salariați între 2011 și 2018, Serviciile administrative și de suport clasându-se pe locul al patrulea nivel județean din acest punct de vedere, cu o creștere de 102,7%, în timp ce numărul mediu al salariaților din Transport și depozitare a crescut cu 32,5%.

Cea mai semnificativă creștere a numărului de salariați între 2011 și 2018 s-a înregistrat în secțiunile Activități de spectacole, culturale și recreative (132,2%) și Informații și comunicații (106,7%). Principalii angajatori, ce angrenează 30% din salariații în domeniu, activează în dezvoltarea și operarea sistemelor de management al mărfurilor, sisteme logistice, sisteme informatice de arhivare și management, sisteme de depozitare a datelor, informații despre clienți și sisteme de control, soluții de comerț electronic și sisteme intranet, sisteme administrative și dezvoltarea de aplicații software specializate în comerțul electronic. În total, serviciile intensive în cunoaștere concentrau în 2018 aproximativ 19% din totalul salariaților din județul Ilfov, cu 50% mai mulți comparativ cu 2011.

Distribuția în teritoriu a numărului de salariați indică concentrarea locurilor de muncă în orașe, cu cele mai ridicate valori înregistrate în Voluntari, Otopeni și Popești-Leordeni

Distribuția în teritoriu a numărului de salariați indică concentrarea locurilor de muncă în orașe, cu cele mai ridicate valori înregistrate în Voluntari, Otopeni și Popești-Leordeni, care însumează 17.4% din totalul salariaților la nivel județean. Cu excepția orașului Chitila, celelalte orașe se clasează în top 10 la nivel județean, alături de comunele Chiajna și Mogoșoaia. Concentrarea numărului de angajați prezintă o repartiție în teritoriu similară repartiției cifrei de afaceri, cu valori mai ridicate în prima coroană de localități din jurul Bucureștiului și în zona de nord, în special în lungul DN1, și indicând tendința de dezvoltare socio-economică în sud, în localitățile Popești-Leordeni, Măgurele și Bragadiru.

Proximitatea față de locul de muncă nu reprezintă o prioritate pentru locuitorii din majoritatea localităților din județul Ilfov, fiind clasificată ca unul dintre motivele mai puțin importante în alegerea locuinței în județ. Se poate face, însă, o distincție între prima coroană de localități din jurul Capitalei și restul localităților – în prima coroană, proximitatea față de locul de muncă are o prioritate medie-scăzută (6-9), în timp ce importanța scade direct proporțional cu creșterea distanței față de București (în special în zona de nord). Brănești este singura localitate unde proximitatea față de locul de muncă a fost considerată o problemă importantă. Acest răspuns se poate explica prin accesibilitatea relativ deficitară a comunei.

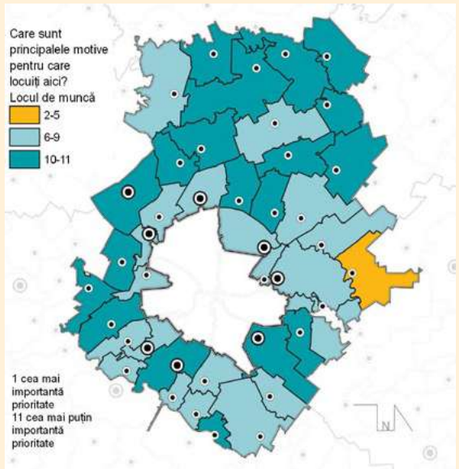

Sursa: Studiu privind identificarea priorităților de dezvoltare în județul Ilfov, 2018-2019

FIGURA 40.
Distribuția spațială a numărului de salariați din județul Ilfov

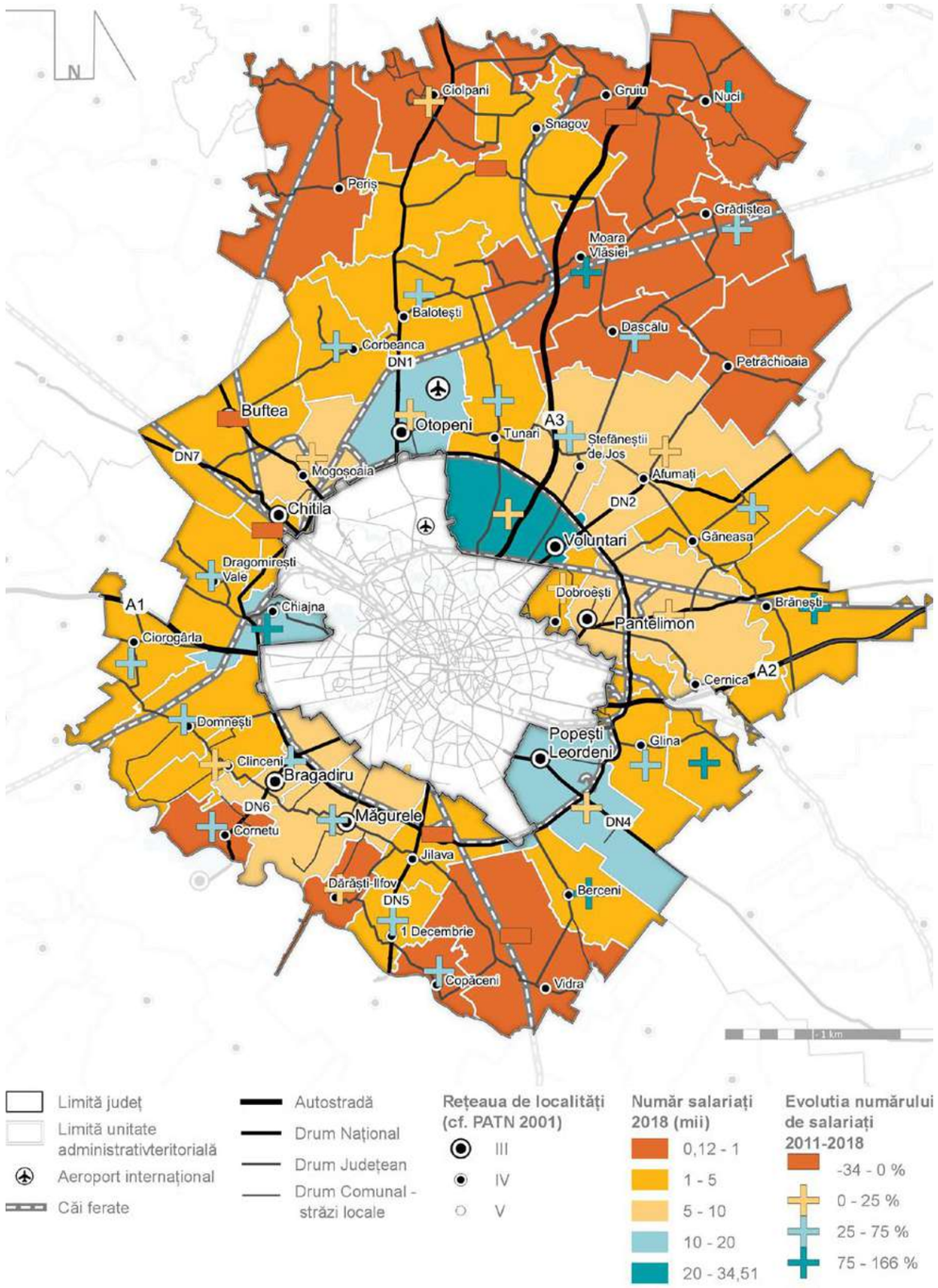

Sursă: prelucrare proprie pe baza datelor din bazele de date INSSE eDemos și TEMPO Online

Fenomenul de suburbanizare a condus, pe de-o parte, la dezvoltarea economică a unor localități din proximitatea Capitalei și, pe de altă parte, la dezvoltarea altora sub formă de cartiere-dormitor

Analiza principalilor indicatori economici la nivelul localităților componente din județul Ilfov, subliniază tendința de suburbanizare și dezvoltare de tip cartiere-dormitor în jurul Bucureștiului, în special în zonele din sudul și vestul județului (de ex. Berceni, Chitila), dar și în nord (Dobroești), în aceste zone remarcându-se discrepanța dintre expansiunea urbană accelerată și construcția de locuințe între anii 2007 și 2018, pe de-o parte, și dezvoltarea companiilor, capacitatea antreprenorială și numărul redus de locuri de muncă, pe de alta.

TABEL 11.

Topul companiilor din județul Ilfov în funcție de CA și numărul de salariați[18](2018)

TOP COMPANII ÎN FUNCȚIE DE CA					TOP COMPANII ÎN FUNCȚIE DE NUMĂRUL DE SALARIAȚI				
DENUMIRE	LOCALITATE	CAEN	NR. SALARIAȚI	CIFRA AFACERI (mil. RON)	DENUMIRE	LOCALITATE	CAEN	NR. SALARIAȚI	CIFRA AFACERI (mil. RON)
MEDIPLUS EXIM SRL	MOGOȘOAIA	**4646** Comerț cu ridicata al produselor farmaceutice (și medicale)	1 021	**3 882,4**	REWE SRL	ȘTEFĂNEȘTII DE JOS	**4711** Comerț cu amănuntul în magazine nespecializate, cu vânzare predominantă de produse alimentare, băuturi și tutun	**4 174**	3 453,6
ALTEX ROMÂNIA SRL	VOLUNTARI	**4754** Comerț cu amănuntul al articolelor și aparatelor electrocasnice, în magazine specializate	3 112	**3 553,9**	MICHELIN ROMÂNIA SA	VOLUNTARI	**2211** Fabricarea anvelopelor și a camerelor de aer; reșaparea și refacerea anvelopelor	**3 874**	3 076,5
REWE SRL	ȘTEFĂNEȘTII DE JOS	**4711** Comerț cu amănuntul în magazine nespecializate, cu vânzare predominantă de produse alimentare, băuturi și tutun	4 174	**3 453,6**	ARTIMA SA	CHIAJNA	**4711** Comerț cu amănuntul în magazine nespecializate, cu vânzare predominantă de produse alimentare, băuturi și tutun	**3 712**	1 702,1
PORSCHE ROMÂNIA SRL	VOLUNTARI	**4511** Comerț cu autoturisme și autovehicule ușoare (sub 3,5 tone)	144	**3 159,1**	ALTEX ROMÂNIA SRL	VOLUNTARI	**4754** Comerț cu amănuntul al articolelor și aparatelor electrocasnice, în magazine specializate	**3 112**	3 553,9
MICHELIN ROMÂNIA SA	VOLUNTARI	**2211** Fabricarea anvelopelor și a camerelor de aer; reșaparea și refacerea anvelopelor	3 874	**3 076,5**	SENSIBLU SRL	MOGOȘOAIA	**4773** Comerț cu amănuntul al produselor farmaceutice, în magazine specializate	**2 925**	1 739,9
OSCAR DOWNSTREAM SRL	MĂGURELE	**4671** Comerț cu ridicata al combustibililor solizi, lichizi și gazoși al produselor derivate	428	**2 601,1**	COMPANIA NAȚIONALĂ DE TRANSPORTURI AERIENE ROMÂNE TAROM SA	OTOPENI	**5110** Transporturi aeriene de pasageri	**1 773**	1 195,9
COCA COLA HBC ROMANIA SRL	VOLUNTARI	**1107** Producția de băuturi răcoritoare nealcoolice; producția de ape minerale și alte ape îmbuteliate	1 410	**2 530,7**	COMPANIA NAȚIONALĂ AEROPORTURI BUCUREȘTI SA	OTOPENI	**5223** Activități de servicii anexe transporturilor aeriene	**1 447**	972,9
PHILIP MORRIS TRADING SRL	OTOPENI	**4635** Comerț cu ridicata al produselor din tutun	237	**2 508,3**	FLANCO RETAIL SA	VOLUNTARI	**4754** Comerț cu amănuntul al articolelor și aparatelor electrocasnice, în magazine specializate	**1 441**	1 070,2
MERCEDES BENZ ROMÂNIA SRL	VOLUNTARI	**4511** Comerț cu autoturisme și autovehicule ușoare (sub 3,5 tone)	266	**2 336,2**	MAKITA EU SRL	BRĂNEȘTI	**2824** Fabricarea masinilor-unelte portabile actionate electric	**1 433**	1 239,4
SENSIBLU SRL	MOGOȘOAIA	**4773** Comerț cu amănuntul al produselor farmaceutice, în magazine specializate	2 925	**1 739,9**	COCA COLA HBC ROMÂNIA SRL	VOLUNTARI	**1107** Producția de băuturi răcoritoare nealcoolice; producția de ape minerale și alte ape îmbuteliate	**1 410**	2 530,7

Sursă: Baza de date BORG Design (Listă Firme)

Analiza topului companiilor din județul Ilfov după cifra de afaceri și numărul de salariați ilustrează dominanța comerțului (la nivel de CA în special), urmat de industria prelucrătoare. Doi angajatori principali activează în domenii de servicii intensive în cunoaștere, respectiv inginerie și consultanță tehnică și transporturi aeriene.

Numărul de salariați și cifra de afaceri înregistrate de principalele companii din județ indică o economie flexibilă, cu un grad scăzut de dependență

Primele 10 companii din punct de vedere al CA înregistrează 27.3% din CA totală la nivelul județului Ilfov, ceea ce ilustrează flexibilitatea economiei județene, care nu depinde de un număr redus de întreprinderi mari și foarte mari. Acest fapt este confirmat și în cazul numărului de angajați, unde principalii 10 angajatori concentrează mai puțin de 15% (14.3% în 2018) din totalul salariaților întreprinderilor active la nivel județean.

[18] Limitare metodologică: topul companiilor este realizat pe baza datelor din baza de date BORG Design (Listă Firme), datele fiind înregistrate pe companie, în funcție de adresa sediului social, incluzând CA și numărul de salariați totale, indiferent dacă compania desfășoară activități și în alte localități/ județe.

2.2. Motoare economice și perspective de dezvoltare economică

Analiza competitivității județului Ilfov trebuie realizată prin prisma contextului regional și național în care aceasta se plasează, ținând seama de întreg ecosistemul care contribuie la dezvoltarea sa. Astfel, județul Ilfov prezintă o situație particulară prin vecinătatea imediată a Capitalei, alături de care formează cea mai dezvoltată regiune a României. În acest cadru favorabil competitivității, județul Ilfov înregistrează valori ridicate în ceea ce privește activitatea întreprinderilor, dinamica antreprenorială și investițiile, constituind, alături de municipiul București, principalul motor regional și național de creștere.

Pe de altă parte, nivelul de dezvoltare a Regiunii București-Ilfov limitează accesul la finanțare din fonduri europene, iar, în acest context, județul Ilfov trebuie să mizeze pe alte surse de finanțare pentru a își menține avantajele competitive. Dezvoltarea economiei locale, atractivitatea pentru investiții și parteneriatele cu actori publici și privați reprezintă direcții importante de urmat în acest sens.

În vederea identificării acelor domenii la nivelul cărora economia județului Ilfov prezintă avantaje comparative și competitive la nivel național, a fost realizată analiza performanțelor economiei locale prin utilizarea a două instrumente principale: Coeficientul de localizare (CL) și Variația Diferențială a numărului de angajați (VD)[19]. Coeficientul de localizare este un instrument util în cadrul acestei analize, întrucât prezintă excesul sau, dimpotrivă, lipsa forței de muncă calificată de la nivelul unui anumit sector. Pentru identificarea acelor domenii care prezintă un avantaj competitiv (proximitatea față de factorii de producție) și care se dezvoltă într-un ritm mai alert, a fost utilizat indicatorul Variația Diferențială a numărului de angajați. În analiză au fost utilizate clasificarea activităților economiei naționale și datele aferente numărului de angajați ai întreprinderilor active (ce fac referire numai la angajații din sectorul privat), iar, ca nivel de comparație, analiza a fost realizată la nivel național. Perioada analizată este 2011-2018.

Sectoarele ce conferă un avantaj comparativ unui teritoriu și au potențial de motor economic sunt sectoarele care înregistrează un coeficient de localizare mai mare decât 1. Acestea sunt atractive atât pentru companiile din domeniu (care au nevoie de acces la o forță de muncă calificată), cât și pentru experți (care doresc să locuiască într-o zonă cu multe oportunități în domeniul lor de expertiză).

Totodată, analiza activităților economice din județul Ilfov pe baza clasificării Eurostat privind tehnologia înaltă și serviciile intensive în cunoaștere, care folosește nivelul de intensitate al activităților de cercetare și dezvoltare drept criteriu de calificare a sectoarelor economice în categorii precum tehnologie înaltă, tehnologie medie-înaltă, tehnologie medie-joasă și tehnologie joasă, arată gradul de tehnologizare privind activitățile industriale și nivelul de sofisticare privind serviciile furnizate de întreprinderile din județ. În acest context, identificarea unor avantaje competitive ale județului Ilfov în sectoare intensive în tehnologii înalte sau cunoaștere – producătoare de valoare adăugată ridicată și generatoare de venituri peste medie pentru lucrătorii din domeniu – poate constitui o contribuție importantă la trasarea unor linii directoare pentru dezvoltarea economiei locale și evaluarea potențialului de specializare inteligentă.

[19] Coeficientul de localizare (CL) este un indicator ce compară concentrarea locală a unui sector de activitate cu concentrarea la nivel regional / național a acelui domeniu de activitate. Coeficientul de localizare reprezintă gradul de specializare a unei zone într-o anumită industrie. Variația diferențială a numărului de angajați (VD) reprezintă diferența între ratele de creștere sau declin ale unui sector sau domeniu local, comparativ cu creșterea sau declinul sectorului din zona de referință, în cazul de față declinul sau creșterea sectorului la nivel național.

TABEL 12.
Competitivitatea economiei județului Ilfov în context național (secțiuni CAEN)

SECTOARE NECOMPETITIVE	SECTOARE COMPETITIVE
Sectoare în transformare (CL>1, VD<0)	**Sectoare în dezvoltare (CL>1, VD>0)**
R - Activități de spectacole, culturale și recreative	G - Comerț cu ridicata și cu amănuntul; repararea autovehiculelor și motocicletelor H - Transport și depozitare L - Tranzacții imobiliare M - Activități profesionale, științifice și tehnice N - Activități de servicii administrative și activități de servicii suport P - Învățământ S - Alte activități de servicii
Sectoare în declin (CL<1, VD<0)	**Sectoare de perspectivă (CL<1, VD>0)**
A - Agricultură, silvicultură și pescuit D - Producția și furnizarea de energie electrică și termică, gaze, apă caldă și aer condiționat J - Informații și comunicații	B - Industria extractivă C - Industria prelucrătoare E - Distribuția apei; salubritate, gestionarea deșeurilor, activități de decontaminare F - Construcții I - Hoteluri și restaurante K - Intermedieri financiare și asigurări Q - Sănătate și asistență socială

Sursă: prelucrare proprie; baza de date INSSE TEMPO

Agricultura, Producția și furnizarea de energie și sectorul de Informații și telecomunicații sunt secțiunle economiei județului Ilfov necompetitive față de nivelul național

Analiza CL și VD la nivelul secțiunilor CAEN arată competitivitatea economiei județului Ilfov la nivel național, secțiunile necompetitive, în declin, fiind Agricultura, silvicultura și pescuitul (A), Producția și furnizarea de energie electrică și termică, gaze, apă caldă și aer condiționat (D) și cel de Informații și comunicații (J). Acestea a înregistrat valoari subunitare a CL în perioada analizată (2011-2018) și scăderi de -10.8% și respectiv -42,9% pentru A și D, explicabile având în vedere profilul terțiar al județului. În contrast, secțiunile G - Comerț cu ridicata și cu amănuntul; repararea autovehiculelor și motocicletelor, H - Transport și depozitare, L - Tranzacții imobiliare, și M - Activități profesionale, științifice și tehnice sunt cele mai competitive în județul Ilfov, comparativ cu nivelul național. Cea mai accentuată creștere a CL și cea mai ridicată valoare a VD s-a înregistrat în secțiunea S - Alte activități de servicii. Analiza la nivel de secțiuni CAEN indică o serie de potențiale motoare de dezvoltare a economiei județului Ilfov din categoriile de tehnologie înaltă și mediu-înaltă și a serviciilor intensive în cunoaștere (subliniate colorat în Tabelul 13).

Se observă tendința de transformare a economiei județene, prin pierderea competitivității unor sectoare reprezentative, precum cercetare-dezvoltare

Totodată, categoria sectoarelor în transformare (acele sectoare care au potențial de a constitui motoare economice, dar care își pierd avantajul competitiv, dezvoltându-se mai lent decât ritmul în care se dezvoltă același domeniu la nivel național) indică tendința de transformare a economiei județene, prin pierderea competitivității unor sectoare reprezentative, ca de exemplu Cercetare-Dezvoltare și Activități de producție cinematografică, video și de programe de televiziune; înregistrări audio și activități de editare muzicală.

TABEL 13.
Competitivitatea economiei județului Ilfov în context național (secțiuni CAEN)

SECTOARE NECOMPETITIVE			SECTOARE COMPETITIVE			COLOANA3
Sectoare în transformare (CL>1, VD<0)			Sectoare în dezvoltare (CL>1, VD>0)[20]			
Sector	CL	VD	Sector	CL	VD	
72 - Cercetare-dezvoltare	**5.72**	**-1.51**	**51 - Transporturi aeriene**	12.69	0.06	
46 - Comerț cu ridicata cu excepția comerțului cu autovehicule și motociclete	2.17	-0.25	12 - Fabricarea produselor din tutun	8.98	0.25	
77 - Activități de închiriere și leasing	2.11	-0.03	**87 - Servicii combinate de îngrijire medicală și asistență socială, cu cazare**	4.55	2.57	
53 - Activități de poștă și de curier	1.86	-2.19	21 - Fabricarea produselor farmaceutice de bază și a preparatelor farmaceutice	3.21	0.33	
90 - Activități de creație și interpretare artistică	**1.61**	**-0.33**	**88 - Activități de asistență socială, fără cazare**	3.10	43.01	
59 - Activități de producție cinematografică, video și de programe de televiziune; înregistrări audio și activități de editare muzicală	**1.47**	**-0.32**	11 - Fabricarea băuturilor	3.07	0.35	
73 - Publicitate și activități de studiere a pieței	**1.04**	**-1.09**	**91 - Activități ale bibliotecilor, arhivelor, muzeelor și alte activități culturale**	2.98	0.05	
			52 - Depozitare și activități auxiliare pentru transporturi	2.31	0.19	
			17 - Fabricarea hârtiei și a produselor din hârtie	2.06	1.18	
			22 - Fabricarea produselor din cauciuc și mase plastice	2.06	0.70	

Concentrare mare de angajați

[20] Top 10 la nivel județean, ordonate în funcție de CL.

SECTOARE NECOMPETITIVE			SECTOARE COMPETITIVE			COLOANA3
Sectoare în declin (CL<1, VD<0)			Sectoare de perspectivă (CL<1, VD>0)[21]			
Sector	CL	VD	Sector	CL	VD	
26 - Fabricarea calculatoarelor și a produselor electronice și optice	**0.35**	**-0.14**	03 - Pescuitul și acvacultura	0.96	0.24	
55 - Hoteluri și alte facilități de cazare	0.28	-0.57	43 - Lucrări speciale de construcții	0.95	0.48	
61 - Telecomunicații	**0.25**	**-1.83**	96 - Alte activități de servicii	0.90	0.87	
27 - Fabricarea echipamentelor electrice	**0.22**	**-1.64**	**74 - Alte activități profesionale, științifice și tehnice**	**0.85**	**0.67**	
29 - Fabricarea autovehiculelor de transport rutier, a remorcilor și semiremorcilor	**0.07**	**-0.49**	31 - Fabricarea de mobilă	0.83	0.27	
35 - Producția și furnizarea de energie electrică și termică, gaze, apă caldă și aer condiționat	0.05	-1.77	**20 - Fabricarea substanțelor și a produselor chimice**	**0.76**	**0.23**	
02 - Silvicultură și exploatare forestieră	0.02	-0.37	13 - Fabricarea produselor textile	0.73	0.83	
60 - Activități de difuzare și transmitere de programe	**0.02**	**-0.70**	56 - Restaurante și alte activități de servicii de alimentație	0.72	0.55	
09 - Activități de servicii anexe extracției	0.01	-0.72	**62 - Activități de servicii în tehnologia informației**	**0.65**	**0.16**	
30 - Fabricarea altor mijloace de transport	**0.00**	**-1.16**	36 - Captarea, tratarea și distribuția apei	0.62	1.50	

Concentrare mică de angajați

Sursă: prelucrare proprie; bază de date eDemos

Județul Ilfov prezintă un potențial ridicat de specializare în domeniul transporturilor aeriene

Pe de altă parte, categoria sectoarelor în dezvoltare indică potențialul de dezvoltare și specializare a județului Ilfov în Fabricarea produselor farmaceutice de bază și a preparatelor farmaceutice și Îngrijire medicală și asistență socială (cu sau fără cazare), cu cea mai ridicată valoare a VD, datorită dezvoltării în ultimii ani a grădinițelor și școlilor private ca efect al suburbanizării, precum și a clinicilor medicale și laboratoarelor de analize private. Fabricarea produselor din tutun înregistrează a doua cea mai mare valoare a CL la nivel județean, dar trebuie menționat faptul că peste 99% din CA și numărul de salariați sunt concentrate de doi actori economici ce dețin unități de producție în afara județului, ai căror salariați au fost de asemenea incluși în calcul, din cauza modului de colectare și raportare a datelor.

[21] Idem.

Dezvoltarea sau declinul transporturilor aeriene poate avea impact și asupra activităților conexe care, la rândul lor se remarcă ca potențiale motoare economice (CL supraunitar) – de exemplu, Depozitare și activități auxiliare pentru transporturi, Restaurante și alte activități de servicii de alimentație. Totodată, trebuie menționat că perioada 2016-2017 a marcat o evoluție importantă a numărului de locuri de muncă (+10,52%) în cadrul industriei de transport aerian la nivel național, în condițiile în care expansiunea companiilor low-cost a condus, în perioada 2016-2017, la o creștere cu cca. 23% a traficului de pasageri (+3,8 milioane pasageri). Această evoluție a fost susținută, în principal, de Regiunea București-Ilfov, urmată de județele Timiș, Constanța și Bacău[22].

Județul Ilfov înregistrează o serie de potențiale motoare de dezvoltare economică din categoriile de tehnologie înaltă și mediu-înaltă și a serviciilor intensive în cunoaștere, cu potențial de a genera valoare adăugată mare

Se remarcă faptul că în topul potențialelor motoare economice ale județului Ilfov se clasează sectoarele de servicii și industriale cu un nivel de tehnologizare sau cunoaștere ridicat, ce au potențialul de a genera valoare adăugată mare.

Corelând analiza CL și VD cu cea a principalilor indicatori economici, se poate observa că la nivelul județului Ilfov există următoarele aglomerări economice care înregistrează un coeficient de localizare supraunitar, concentrează un număr mare de firme și salariați și generează un volum important de afaceri:

- **Comerțul** – (1) Comerț cu ridicata, cu excepția comerțului cu autovehicule și motociclete – se clasează pe primul loc la nivel județean în 2018 în ceea ce privește cifra de afaceri și pe a doua poziție după numărul de salariați și numărul de întreprinderi active, în plus se numără printre sectoarele în dezvoltare; (2) Comerț cu ridicata și cu amănuntul, întreținerea și repararea autovehiculelor și a motocicletelor – se clasează în top 10 la nivel județean în 2018 în ceea ce privește numărul de întreprinderi, numărul de salariați și cifra de afaceri, și este clasificat ca sector în dezvoltare;
- **Construcții de clădiri și lucrări speciale de construcții** – se clasează în top 15 la nivel județean în 2018 în ceea ce privește numărul de salariați și în top 20 după cifra de afaceri, și este clasificat ca sector în dezvoltare;
- **Activități de arhitectură și inginerie; activități de testări și analiză tehnică** - se clasează în top 15 la nivel județean în 2018 în ceea ce privește numărul de întreprinderi, numărul de salariați și cifra de afaceri, și este clasificat ca sector în dezvoltare;
- **Fabricarea băuturilor** - se clasează în top 20 la nivel județean în 2018 în ceea ce privește CA și numărul de salariați, dar este polarizată de 3 întreprinderi mari și foarte mari; prezintă avantaje comparative pentru export (una dintre cele 3 industrii la nivel județean); este clasat în top 10 sectoare în dezvoltare;
- **Industria alimentară** - se clasează în top 10 la nivel județean în 2018 în ceea ce privește CA și numărul de salariați, dar este polarizată de o serie de întreprinderi mari și foarte mari; prezintă avantaje comparative pentru export (una dintre cele 3 industrii la nivel județean); este clasificat ca sector în dezvoltare;

[22] Patronatul Investitorilor Autohtoni (PIAROM). Studiu privind dinamica pieței muncii la nivelul principalelor industrii angajatoare din România în perioada 2016-2017.

- **Depozitare și activități auxiliare pentru transporturi** - se clasează în top 10 la nivel județean în 2018 în ceea ce privește numărul de salariați și cifra de afaceri și în top 10 sectoare în dezvoltare; este polarizat de o serie de întreprinderi mari și foarte mari; prezintă o legătură directă cu domeniul transportului aerian, dar și cu potențialul de dezvoltare privind domeniul logisticii în vecinătatea Capitalei și a principalelor axe de transport;
- **Activități de servicii în tehnologia informației** – se clasează în top 15 la nivel județean în 2018 în ceea ce privește numărul de întreprinderi active și de salariați, dar înregistrează (încă) o contribuție redusă la CA; este clasificat ca sector de perspectivă;
- **Restaurante și alte activități de servicii de alimentație** – se clasează în top 15 la nivel județean în 2018 în ceea ce privește numărul de întreprinderi active și de salariați, dar înregistrează (încă) o contribuție redusă la CA; este clasificat ca sector de perspectivă; prezintă o legătură directă cu domeniul transportului aerian;
- **Cercetare-dezvoltare** – se clasează în top 15 la nivel județean în 2018 numai în ceea ce privește numărul de salariați; salariații sunt concentrați în institutele naționale de cercetare din județ; a înregistrat o creștere a CA cu 22% între 2011 și 2018 și a treia valoare a CL la nivel județean; având în vedere suportul pentru activități de CDI din prezenta perioadă de programare a fondurilor europene, are un potențial ridicat de creștere.

2.3. Comerț exterior și investiții străine directe

Comerțul exterior și investițiile străine directe sunt două componente cruciale ale oricărei economii, întrucât facilitează creșterea economică locală și, prin urmare, contribuie la îmbunătățirea calității vieții comunităților, prin:

FIGURA 41.
Impactul activității de comerț exterior asupra economiei locale

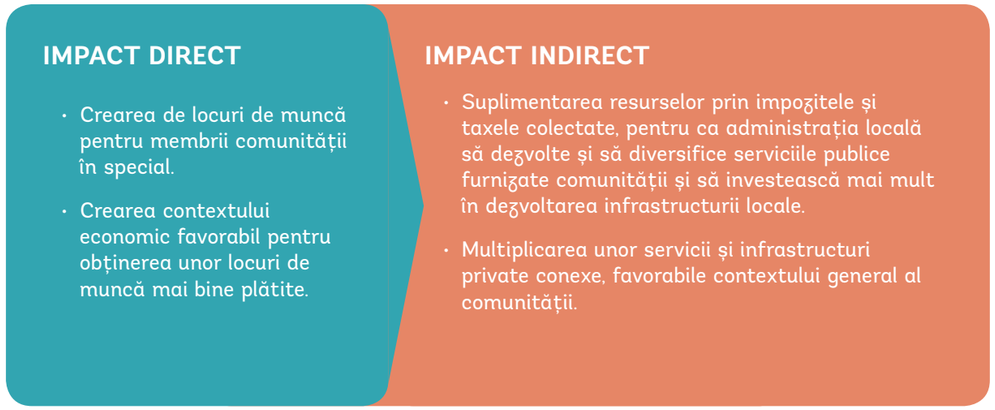

Sursă: prelucrare proprie

Indicatorul privind investițiile străine reflectă atractivitatea pentru mediul de afaceri a unei zone, dar și calitatea contextului economic și administrativ local, respectiv măsura în care există politici active și măsuri concrete de atragere a capitalului străin. Abordarea acestei componente a activității economice la nivel județean este relevantă având în vedere rolul de antrenare și susținere a dezvoltării economice pe care investitorii și investițiile străine îl joacă în economia națională și locală. Analiza situației economice la nivel național arată că județele și localitățile care au beneficiat de investițiile unor companii străine s-au dezvoltat într-un ritm mai rapid decât cele unde ponderea acestora a fost mai mică în economie.

Județul Ilfov se clasează pe primul loc la nivel național între județele României în ceea ce privește atragerea de investiții străine, excluzând din comparație municipiul București

Banca Națională a României evalua Soldul Investițiilor Străine Directe (ISD)[23] în România la 81.124 milioane euro la sfârșitul anului 2018[24]. Același raport plasa Regiunea București-Ilfov pe locul întâi la nivel național, cu o pondere de peste 60 % din soldul ISD la finalul anului 2018, în timp ce județul Ilfov se afla pe locul doi în acest clasament, la mare distanță de municipiul București și puțin înaintea județului Timiș, cu peste 4,000 milioane euro (Figura 42).

FIGURA 42.
Soldul Investițiilor Străine Directe pe județe – decembrie 2018

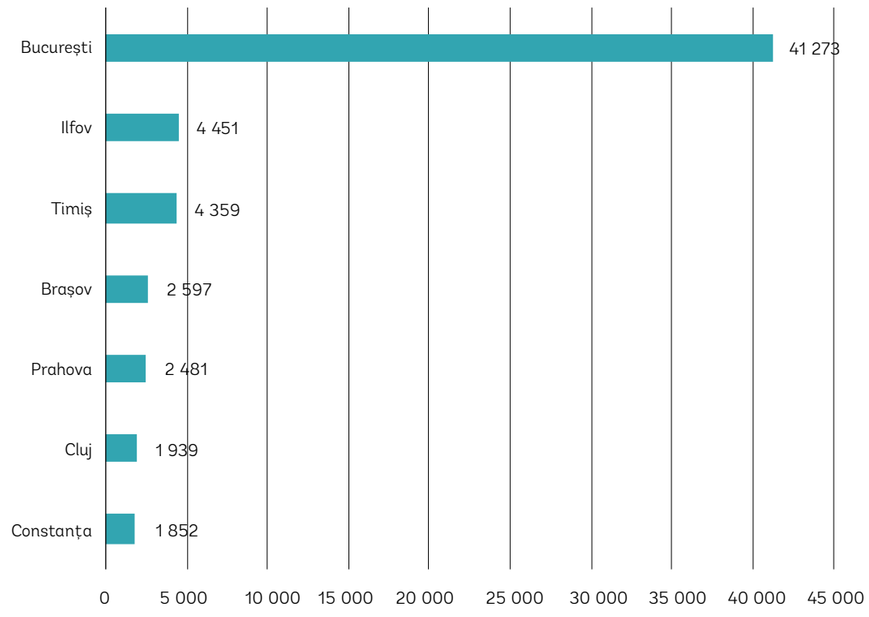

Sursă: Investițiile străine directe în România în anul 2018 – Banca Națională a României

[23] Valoarea totală a investițiilor străine directe, acumulată până la un anumit moment.
[24] Investițiile străine directe în România în anul 2018 – Banca Națională a României, anul 2019, pagina 11.

Conform aceluiași raport, *industria prelucrătoare* ocupă peste o treime din soldul raportat, urmată de sectoarele *Construcții și tranzacții imobiliare, Comerț și Intermedieri financiare și asigurări.*

Numărul întreprinderilor cu capital străin din județul Ilfov a crescut de 1,5 ori în perioada 2007-2019, înregistrând o creștere mai accelerată comparativ cu municipiul București; se menține, însă, decalajul față de municipiul București

În ceea ce privește evoluția investițiilor străine directe, județul Ilfov a înregistrat o creștere continuă a numărului de întreprinderi cu capital străin, respectiv 152% între anul 2007 și 2019, ceea ce arată că acesta este atractiv pentru companiile străine care caută oportunități de investiții în România. Totodată, în perioada analizată, creșterea numărului de întreprinderi cu capital străin din județul Ilfov a fost mai accelerată comparativ cu municipiul București, care a înregistrat o creștere de 43%. Cu toate acestea, analizând valorile absolute, se observă diferențe semnificative, Capitala găzduind în 2019 de 10,4 ori mai multe întreprinderi cu capital străin decât județul Ilfov.

FIGURA 43.
Evoluția numărului de întreprinderi cu capital străin din județul Ilfov și municipiul București (2007-2019)

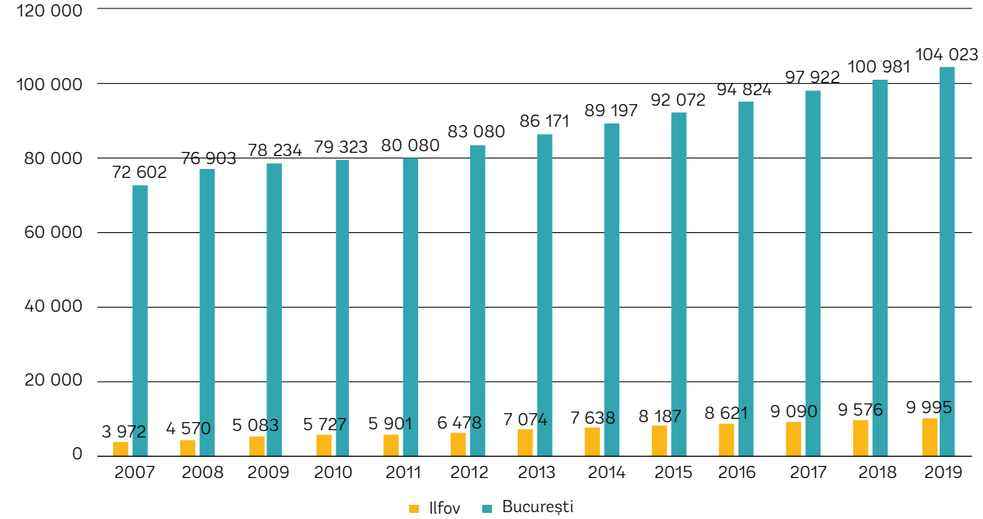

Sursă: Oficiul Național al Registrului Comerțului

Pe de altă parte, analiza comparativă a evoluției creșterii procentuale a numărului întreprinderilor cu capital străin înregistrate în municipiul București și în județul Ilfov arată o creștere mai redusă în Capitală, ceea ce poate oferi oportunități de creștere pentru Ilfov, cu condiția dezvoltării unui cadru instituțional de sprijin propice.

FIGURA 44.
Creșterea procentuală a numărului întreprinderilor cu capital străin înregistrate – București vs. Ilfov (2007-2019)

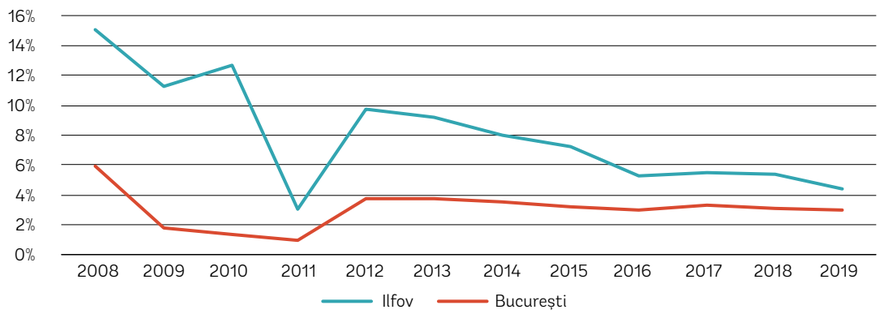

Sursă: Oficiul Național al Registrului Comerțului

Capitalul subscris de companiile străine prezente în județul Ilfov a crescut de aproximativ 4 ori în perioada cuprinsă între anii 2007 și 2019.

Dacă numărul de firme cu capital străin din județul Ilfov a crescut de aproape 1,5 ori în perioada 2007-2019, capitalul subscris de acestea a avut un progres mult mai rapid, crescând de aproximativ patru ori, ceea ce denotă existența unui mediu relativ favorabil pentru investitori pe piața locală, însă discrepanța față de municipiul București se menține.

FIGURA 45.
Evoluția capitalului străin subscris la nivelul județului Ilfov (2007-2019, lei)

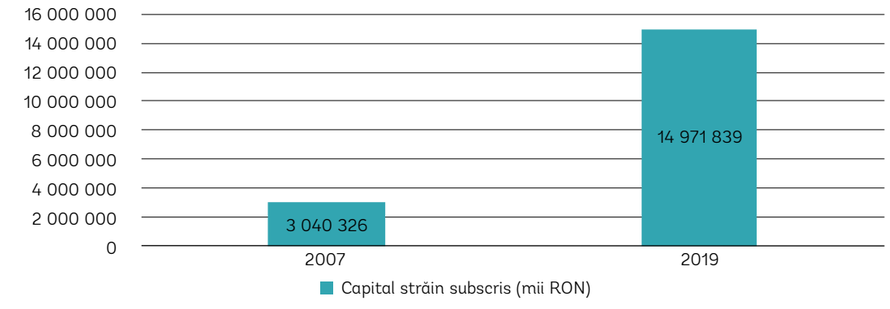

Sursă: Oficiul Național al Registrului Comerțului

Nu în ultimul rând, administrația publică centrală și locală pot acționa fiecare prin diverse politici și instrumente pentru crearea unui climat investițional propice atragerii de companii și investitori străini. Pentru a înțelege care sunt direcțiile pe care aceste politici sau instrumente le pot aborda, s-au identificat o serie de factori determinanți ai ISD[25], corelați cu autoritatea publică centrală sau locală sub a cărei influență se află. Așa cum reiese din tabelul de mai jos, mulți factori sunt influențați atât de politicile guvernamentale, cât și de cele locale. De aceea, este recomandat ca administrația locală să inițieze și să mențină o relație de colaborare și susținere cu administrația centrală – în principal cu ministere și agenții, pentru promovarea și susținerea acelor politici care contribuie la formarea unui context economic local atractiv pentru investiții private, naționale sau străine.

[25] Raportul *Investițiile străine directe: Evoluția și importanța lor în România* - Consiliul Investitorilor Străini (FIC) și Academia de Studii Economice (ASE) din București, mai 2017, pagina 5.

TABEL 14.
Principalii factori determinanți ai ISD

FACTORI DETERMINANȚI AI ISD	SUB CONTROLUL ADMINISTRAȚIEI CENTRALE – GUVERN/MINISTER	SUB CONTROLUL ADMINISTRAȚIEI LOCALE – CJ ILFOV/CONSILII LOCALE DIN JUDEȚ
Mediul economic și politicile publice	●	○
Cadrul legislativ general și fiscal	●	
Calitatea instituțiilor	○	●
Infrastructura	○	●
Piața muncii	○	
Dimensiunea pieței		
Gradul de dezvoltare a economiei	○	○
Gradul de deschidere a economiei	●	●
Resursele naturale		

Legendă: ● control/influență puternică ○ control/influență medie influență indirectă

Sursă: Consiliul Investitorilor Străini (FIC) și Academia de Studii Economice (ASE) din București, prelucrare proprie

Din punctul de vedere al activității de comerț exterior, județul Ilfov se plasează pe locul 8 la nivel național în clasamentul județelor exportatoare și pe locul 2 în ceea ce privește importurile. Există, așadar, o discrepanță majoră între valoarea exporturilor realizate și cea a importurilor, fiind înregistrate importuri cu o valoare aproape triplă față de exporturile realizate (Figura 46 și Figura 47). Trebuie menționat, însă, că dezechilibrul în activitatea de comerț exterior reprezintă o problemă structurală a economiei naționale și că, pe de altă parte, o pondere ridicată a importurilor înregistrate în județul Ilfov deservește întreaga țară.

FIGURA 46.
Clasament național privind exporturile în 2018

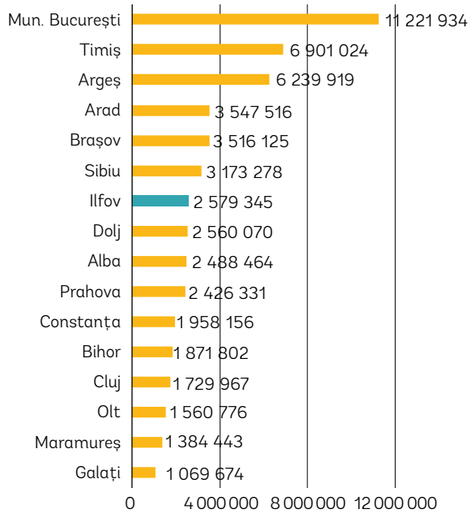

Sursă: Baza de date TEMPO a INS

FIGURA 47.
Clasament național privind importurile în 2018

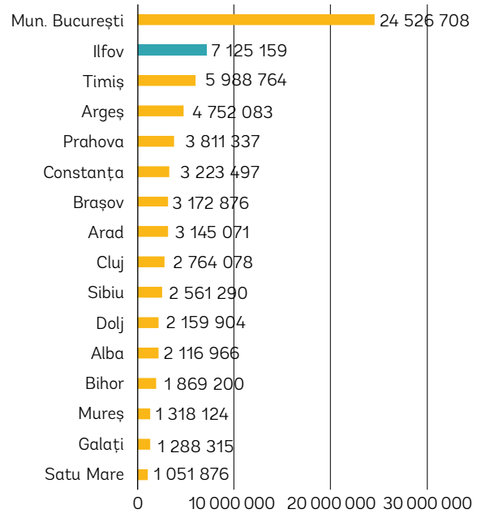

Sursă: Baza de date TEMPO a INS

Pentru analiza calității activităților de comerț exterior din județul Ilfov, s-a utilizat indicatorul Balassa[26], care a fost calculat pentru a analiza raporturile import/export pentru produse din aceeași ramură economică, atribuindu-le valori cuprinse între -1 – preponderența activității de import a produselor, și +1 – preponderența activității de export. Cu cât valoarea indicatorului este mai apropiată de 0, cu atât sunt mai intense schimburile economice intra-ramură.

FIGURA 48.
Evoluția balanței comerciale de la nivelul județului Ilfov (2012-2018, mii Euro)

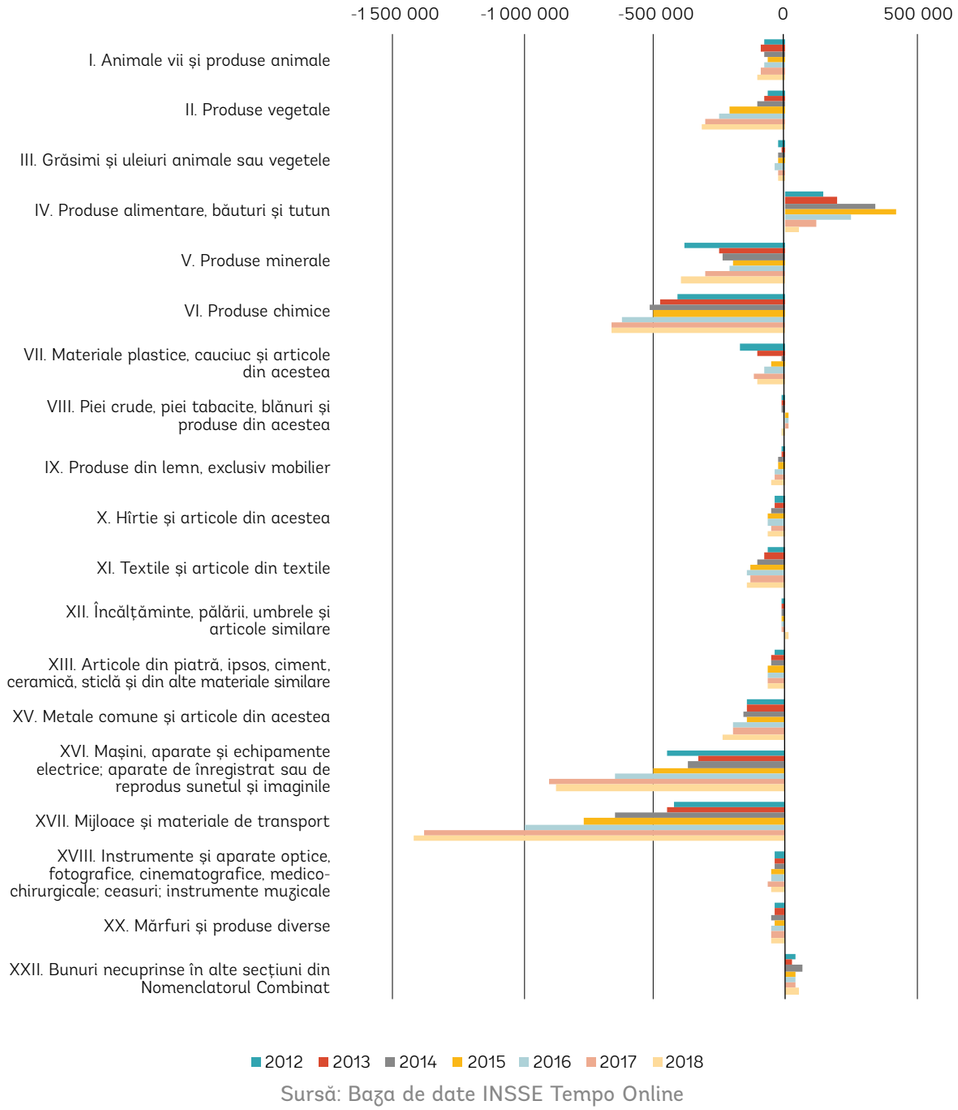

Sursă: Baza de date INSSE Tempo Online

[26] Formula de calcul este: **IB = (Xi – Mi) / (Xi + Mi)**, unde: **Xi** exprimă exporturile ramurii și **Mi** exprimă importurile ramurii i.

Industria alimentară, fabricarea băuturilor și fabricarea produselor din tutun sunt principalele 3 industrii din județul Ilfov care prezintă avantaje comparative pentru export

Analiza comerțului exterior oferă informații privind domeniile de specializare ale unui teritoriu pe baza importului și exportului realizat. Această cercetare se poate realiza analizând evoluția unor indicatori precum balanța comercială, indicatorul RCA / Balassa (Revealed Comparative Advantage Index) sau indicatorul ES (Export Specialization Index), pe grupe de produse conform Nomenclatorului Combinat.

FIGURA 49.
Evoluția indicatorului RCA (Balassa) la nivelul județului Ilfov (2012-2018)

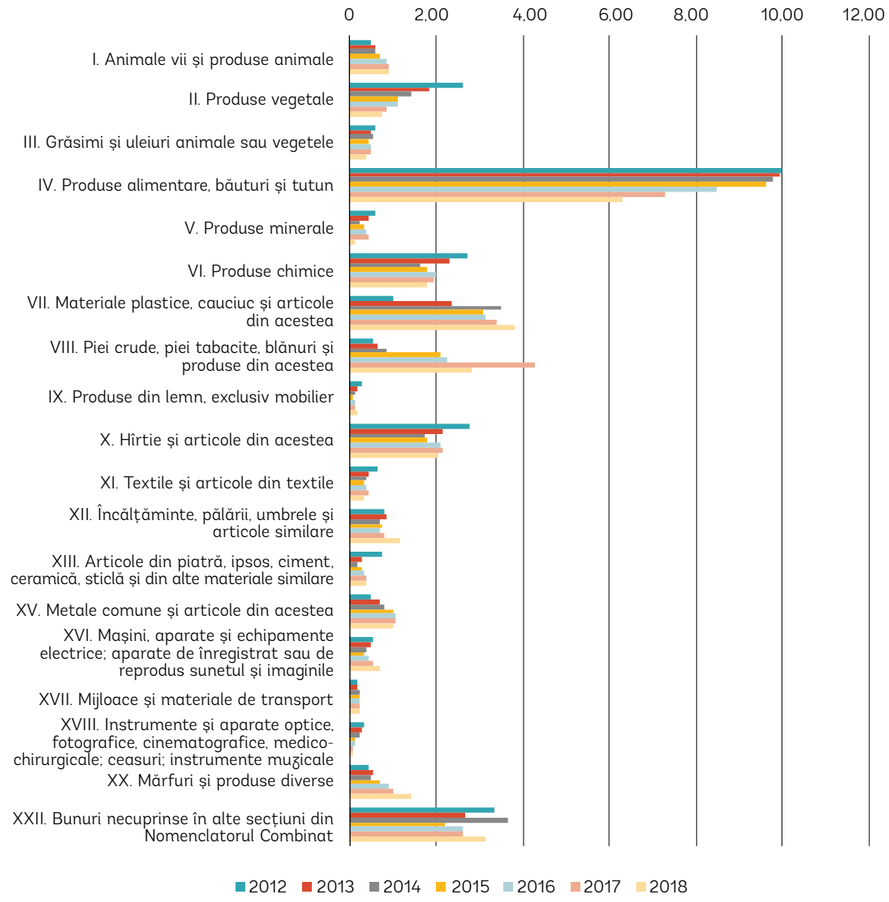

Sursă: Baza de date INSSE Tempo Online

Balanța comercială reprezintă diferența dintre exporturi și importuri, valorile pozitive indicând o balanță favorabilă, în cadrul căreia exporturile sunt superioare importurilor. În intervalul 2012-2018, singurele categorii de produse care au înregistrat o balanță comercială pozitivă sunt cele din categoria produselor alimentare, băuturi și tutun, pe baza exporturilor de preparate din carne și pește, băuturilor alcoolice și nealcoolice, precum și a tutunului și înlocuitorilor de tutun.

În ceea ce privește indicatorul RCA (Balassa), acesta raportează exporturile înregistrate la nivelul unei categorii de produse la valorile totale ale exporturilor, făcând în același timp corelația între nivelul județean și cel național.[27]

Analizând valorile indicatorului RCA pentru intervalul 2012-2018, se remarcă faptul că, spre deosebire de balanța comercială, nivelul exporturilor indică un număr mai ridicat de produse ce prezintă avantaje comparative în cadrul județului Ilfov. Rămân pe primul loc produsele alimentare, băuturile și tutunul, la acestea adăugându-se o serie de categorii în creștere în ultimii ani, precum: produsele chimice, materialele plastice, cauciucul și articolele din acestea, pieile crude, pieile tăbăcite, blănurile și produsele din acestea, hârtia și articolele din aceasta, valori mai scăzute înregistrând și metalele comune și articolele din acestea.

FIGURA 50.
Evoluția indicatorului ES la nivelul județului Ilfov (2012-2018)

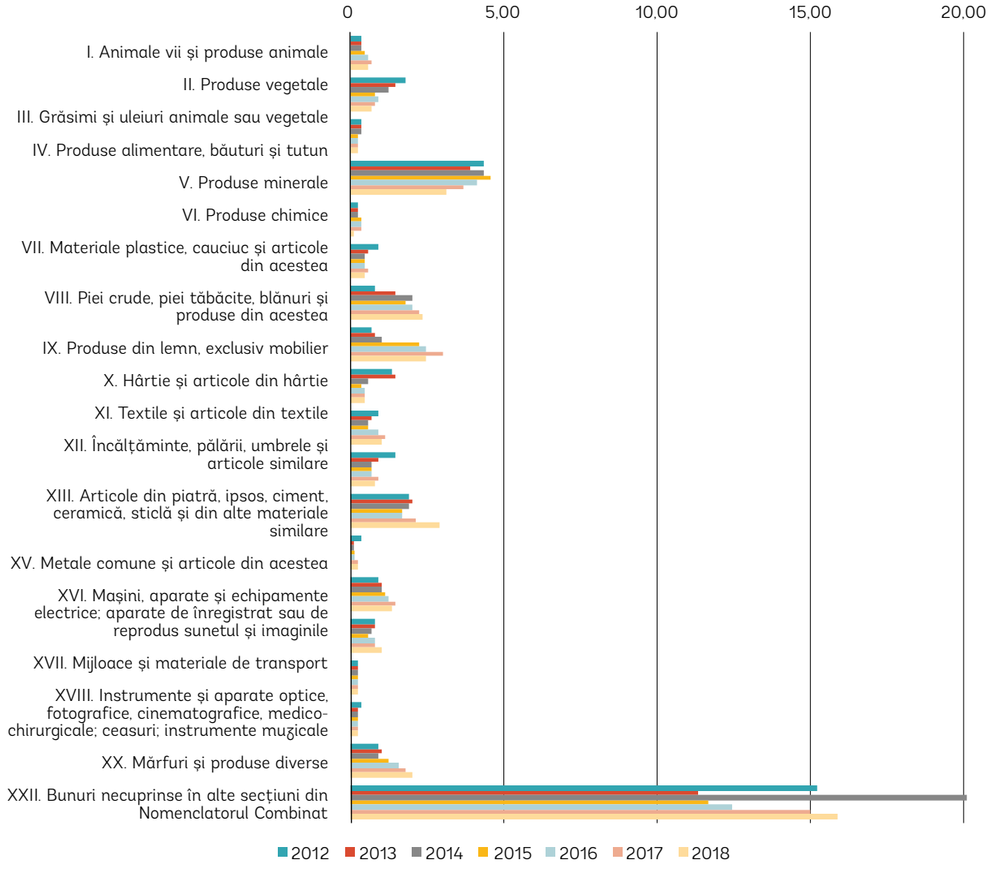

Sursă: Baza de date INSSE Tempo Online

[27] Formula de calcul utilizată este RCA=(Xij/Xit)/(Xnj/Xnt), unde Xij = exportul produsului j la nivel județean, Xit = valoarea totală a exporturilor la nivel județean, Nnj = exportul produsului j la nivel național și Xnt = valoarea totală a exporturilor la nivel național. O valoare supraunitară indică un avantaj comparativ al respectivei categorii de produse.

Nu în ultimul rând, este necesară analiza județului și din perspectiva raportului dintre exporturi și importuri, indicatorul privind specializarea exportului urmărind cel mai bine acest aspect.[28]

Analizând evoluția indicatorului ES, se observă faptul că în ceea mai mare măsură domeniile de specializare se suprapun cu cele indicate de indicatorul RCA, în cadrul căruia dominante sunt în continuare produsele alimentare, băuturile și tutunul, însă remarcându-se și o serie de noi categorii, precum: încălțămintea, pălăriile, umbrelele și articolele similare sau mărfurile și produsele diverse.

În concluzie, analiza comerțului exterior arată că, în afară de foarte puține excepții, acesta este dominat de activitatea de import de bunuri și servicii. Principalele avantaje comparative ale județului Ilfov se întâlnesc la nivelul produselor alimentare, băuturilor și tutunului, la acestea adăugându-se într-o mai mică măsură produse precum: materialele plastice, cauciucul și articolele din acestea, pieile crude, pieile tăbăcite, blănurile și produsele din acestea, hârtia și articolele din aceasta sau metalele comune și articole din acestea.

2.4. Forța de muncă

Județul Ilfov înregistrează cea mai redusă rată a șomajului la nivel național (0.6%), ceea ce indică un potențial deficit de forță de muncă și o capacitate limitată de a răspunde nevoilor angajatorilor actuali și potențiali

Conform datelor furnizate de Institutul Național de Statistică[29], în 2018 populația activă reprezenta 47,5% din totalul populației județului Ilfov, respectiv 201,3 mii persoane, iar totalul resurselor de muncă[30] la nivel județean înregistra 328,5 mii persoane. 99,4% din populația activă era ocupată, iar rata șomajului era cea mai scăzută la nivel național, respectiv 0,6%, ceea ce indică un potențial deficit de forță de muncă și o capacitate limitată de a răspunde nevoilor angajatorilor – atât a celor actuali, cât și a celor noi, în cazul atragerii de noi investiții. Ponderea populației inactive din totalul populației județului Ilfov a crescut constant în ultimul deceniu (4,7% între 2007 și 2017), pe fondul migrației forței de muncă și a îmbătrânirii populației în unele dintre comunele periferice ale județului.

Județul Ilfov beneficiază de resurse de muncă semnificative, cu peste 75% din populație încadrată în această categorie

Situația demografică favorabilă a județului Ilfov (a se vedea Capitolul 1.1), cu un procent ridicat al populației tinere și mature, se reflectă și în ponderea ridicată a resurselor de muncă. Astfel, cu peste 77% din populație înregistrată ca resursă de muncă, județul Ilfov depășește mediile națională și regională, precum și municipiul București. Pe de altă parte, rata de ocupare a resurselor de muncă înregistrează valori inferioare comparativ cu nivelul național, regional și al municipiului București, precum și o creștere mai lentă (similară nivelului național). Discrepanța dintre volumul resurselor de muncă din județul Ilfov și rata de ocupare a acestora se poate explica prin munca nedeclarată („la negru")[31] sau prin munca în gospodărie și practicarea agriculturii de subzistență[32], dar și prin ponderea ridicată a pensionarilor (19%) – în contextul în care ponderea populației în vârstă de pensionare (65 ani și peste) din totalul populației județului este de 12,67%.

[28] Formula de calcul utilizată este ES=(Xij/Xit)/(Imj/Imt), unde Xij = exportul produsului j la nivel județean, Xit = valoarea totală a exporturilor la nivel județean, Imj = importul produsului j la nivel județean și Imt = valoarea totală a importurilor la nivel județean. O valoare supraunitară indică un avantaj comparativ al respectivei categorii de produse.
[29] Baza de date INSSE TEMPO.
[30] Resursele de muncă reprezintă acea categorie de populație care dispune de ansamblul capacităților fizice și intelectuale care îi permit să desfășoare o munca utilă în una din activitățile economie naționale. Resursele de munca includ: populația în vârstă de muncă, aptă de a lucra, precum și persoanele sub și peste vârsta de muncă aflate în activitate. (Sursa: INS TEMPO).
[31] Problemă semnalată și în rapoartele de activitate ale Prefecturii Județului Ilfov și ale ITM Ilfov.
[32] Conform Strategiei Orizont 2020, 30% din agricultura practicată în județ poate fi considerată de subzistență.

FIGURA 51.
Resursele de muncă din județul Ilfov[33](2018)

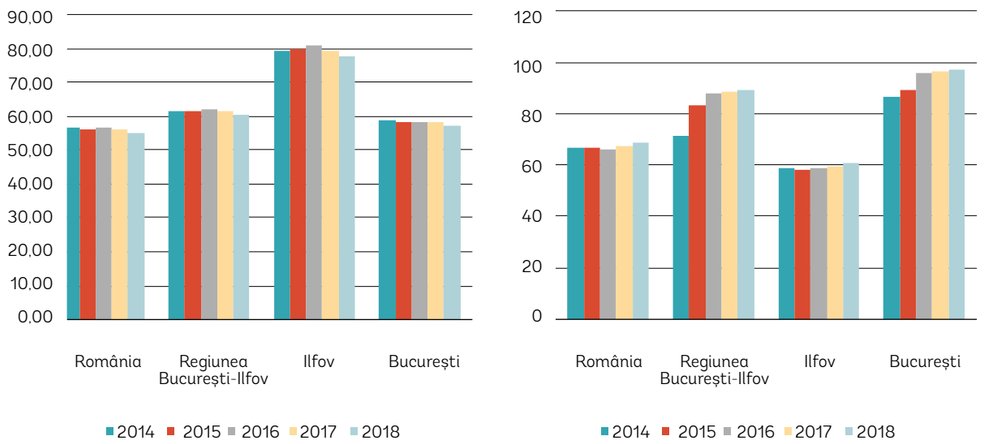

Sursă: INS TEMPO

Analiza structurii ocupaționale a populației la nivel de localități, pe baza datelor de la Recensământul populației și al locuințelor (2011), indică ponderi ale populației ocupate cuprinse între 50,03% în Chiajna și 33,53% în Găneasa. Localitățile care înregistrează cele mai ridicate valori ale ratei de ocupare sunt, în mare parte, și cele unde se înregistrează cel mai mare număr de locuri de muncă – Otopeni, Popești-Leordeni, Bragadiru, Măgurele, Chiajna. Orașul Voluntari, care înregistrează cele mai ridicate valori din punctul de vedere al numărului de salariați, al numărului de întreprinderi active și al cifrei de afaceri se situează însă pe locul 16 la nivel județean în ceea ce privește rata de ocupare, cu 43,53%. Buftea este singurul oraș din județul Ilfov care înregistrează o rată de ocupare sub 40% (39,49%).

Se observă o corelare directă între valorile scăzute ale ratei de ocupare și nivelul de dezvoltare socio-economică a localităților, în special în mediul rural

Comunele care înregistrează cele mai scăzute valori ale ratei de ocupare sunt cele cu un potențial demografic scăzut, respectiv cu un număr mic al populației și populație îmbătrânită, care se confruntă cu fenomenul de marginalizare (a se vedea Capitolul 1.3) și/sau care concentrează un număr mai mic de locuri de muncă: Găneasa (33,53%), Nuci (34,31%), Vidra (34,37%). Tot în comunele Găneasa și Vidra se înregistrează și cea mai ridicată pondere a populației întreținute – 21,3%, respectiv 17,45%, în aceste localități fiind identificați și numeroși beneficiari de ajutor social sub forma venitului minim garantat. Ponderea cea mai ridicată a pensionarilor se înregistrează în comunele cu o populație îmbătrânită Nuci (27,82%), Ciolpani (26,63%), Snagov (24,09%), Periș (22,93%).

[33] Întrucât, începând cu anul 2014, resursele de muncă, precum și categoria non-salariaților care fac parte din populația ocupată civilă pentru anul respectiv au fost estimate pe baza populației rezidente la 1 ianuarie a anului calendaristic următor, datele privind resursele de muncă, populația activă civilă și populația ocupată civilă nu sunt comparabile cu anii anteriori anului 2014. Astfel, evoluția resurselor de muncă a fost analizată pentru perioada 2014-2017.

FIGURA 52.
Structura ocupațională a populației din județul Ilfov la nivel de localități componente

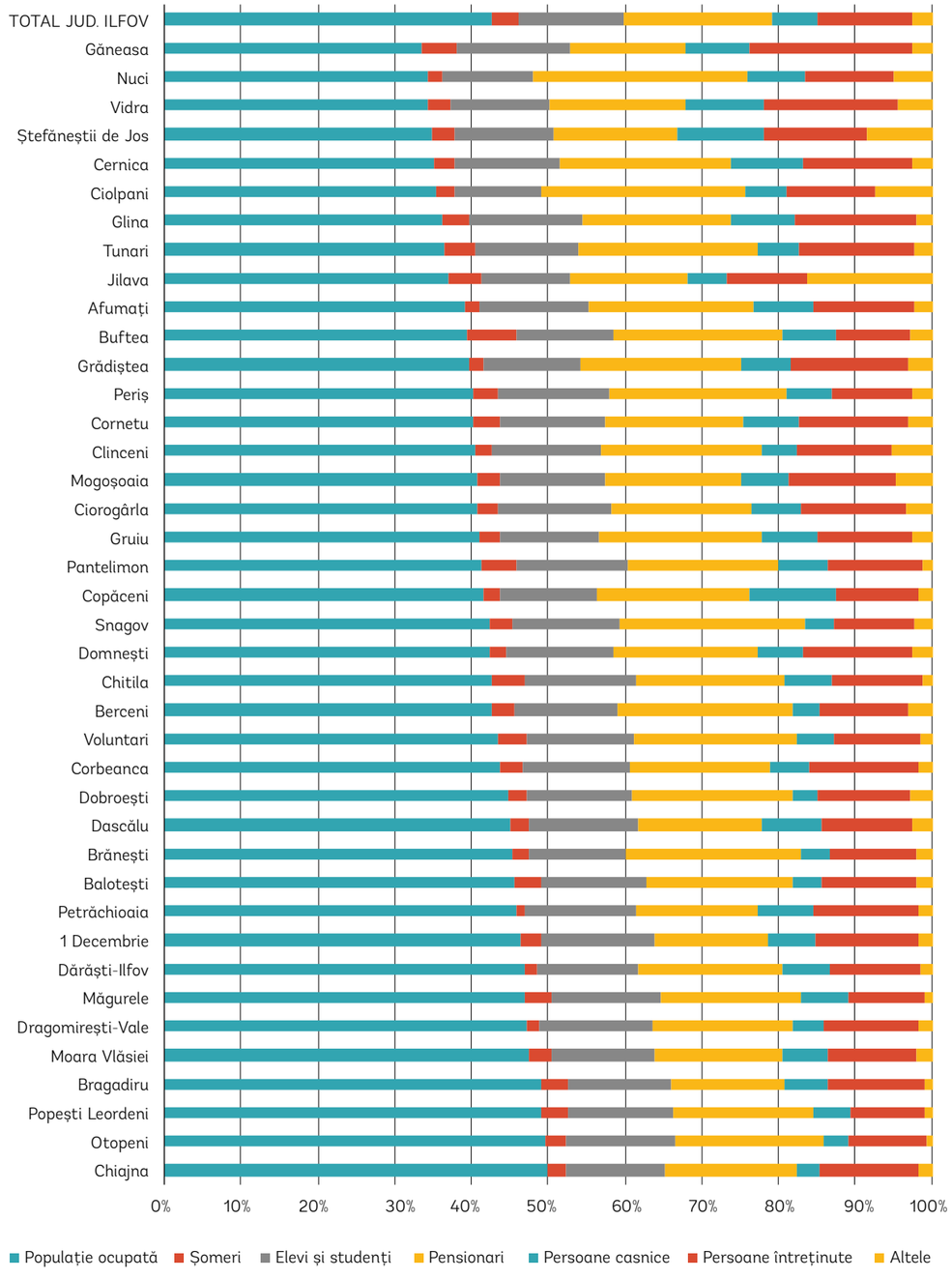

Sursă: Recensământul populației și al locuințelor, 2011

FIGURA 53.
Distribuția la nivel teritorial și structura populației ocupate din județul Ilfov

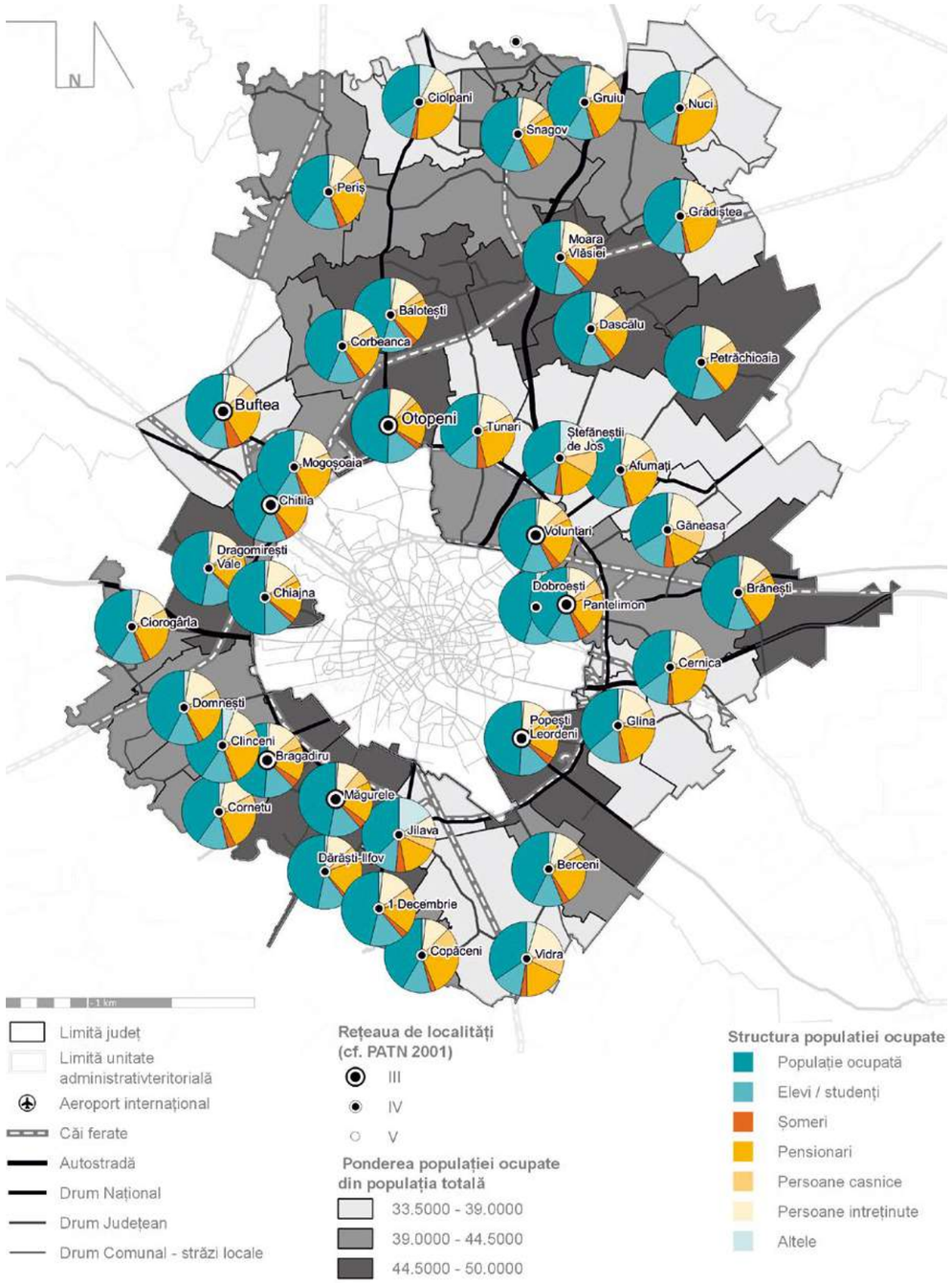

Sursă: Recensământul populației și al locuințelor, 2011

Sectorul serviciilor ocupă peste jumătate din populație și a înregistrat cea mai accelerată creștere în perioada analizată

În ceea ce privește structura populației ocupate pe principalele sectoare economice, este de remarcat că sectorul serviciilor ocupă 57,1% din populație, urmat de industrie, cu 24,5%, agricultură, cu 12,6% și construcții, cu 5,9%. În perioada analizată, numărul populației ocupate în sectorul serviciilor a crescut cu 49,3%, în timp ce agricultura este singurul sector care a înregistrat o evoluție negativă, respectiv o scădere de 25,9%. Serviciile au înregistrat cea mai semnificativă creștere, urmate de construcții (37,6%) și industrie (20,4%). Se remarcă faptul că industria și construcțiile și-au menținut o pondere relativ constantă din totalul populației ocupate, în timp ce ponderea serviciilor a crescut semnificativ, în detrimentul agriculturii, ceea ce indică tendința de reorientare a economiei spre sectorul terțiar, specifică, pe de-o parte, marilor aglomerări urbane, și, pe de altă parte, posibilă datorită populației relativ tinere și a forței de muncă calificată, sprijinită de proximitatea Bucureștiului ca centru universitar.

FIGURA 54.
Structura populației ocupate pe principalele sectoare economice (2018)

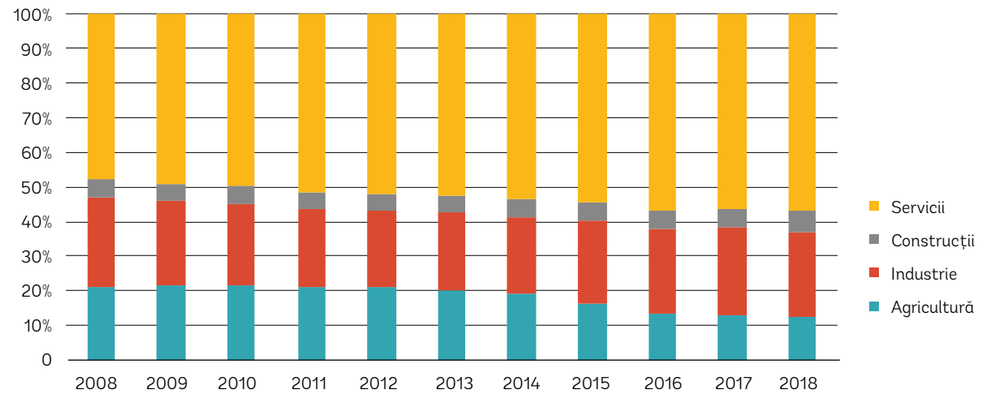

Sursă: INS TEMPO

Analiza structurii ocupării la nivel mai detaliat, pe activități ale economiei naționale la nivel de secțiune CAEN, indică faptul că industria prelucrătoare (21,7% din populația ocupată) și comerțul cu ridicata și cu amănuntul; repararea autovehiculelor și motocicletelor (21,4%) reprezintă principalii angajatori din județul Ilfov, urmate de agricultură, silvicultură și pescuit (12,6%), transport și depozitare (8,1%) și construcții (5,9%). Procentul încă redus al activităților cu un nivel mai ridicat de salarizare (a se vedea Figura 58 și Tabel 15), precum Informații și comunicații, Activități profesionale, științifice și tehnice sau Intermedieri financiare (deși în creștere, după cum s-a arătat în capitolele anterioare), explică decalajul între nivelul salarial din județul Ilfov și cel din Capitală, aceasta din urmă având premisele pentru a atrage forța de muncă calificată.

În 2018, numărul mediu de salariați din județul Ilfov era de 147.506. Acesta a înregistrat o creștere relativ constantă începând cu 2010, în 2011 depășind valorile pre-criză. După cum se poate observa, în toată perioada analizată numărul salariaților este cu aproximativ 26% mai mic decât cel al populației ocupate, în timp ce ponderea întreprinzătorilor privați variază între 2 și 3% din populația ocupată, cu o creștere de aproape 1% în ultimul deceniu. Astfel, diferența constă din persoanele care activează în afara județului (de exemplu, navetiști) sau persoane cu un alt statut ocupațional (de exemplu, lucrător pe cont propriu sau în propria gospodărie).

FIGURA 55.
Evoluția populației ocupate, a numărului mediu de salariați și a numărului de întreprinzători din județul Ilfov (2018)

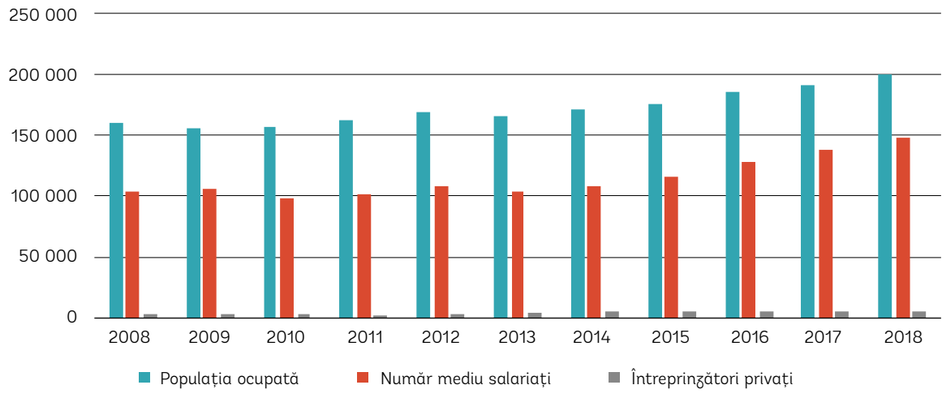

Sursă: Baza de date INSSE TEMPO

Dinamica numărului mediu de salariați a variat de la o localitate la alta, dar a înregistrat valori pozitive în toate cazurile, cu excepția localităților Periș (-33,6%), Snagov (-9,1%), Buftea (-6,7%), și Chitila (-6,8%), unde s-a înregistrat o scădere între 2011 și 2018. Orașul Voluntari și-a consolidat poziția de principal angajator, concentrând în 2018 19,5% din totalul salariaților la nivelul județului Ilfov, față de 21,25% în 2011. Acesta este urmat de Otopeni, care, deși a înregistrat o creștere de 7,1% a numărului de salariați, concentra în 2018 numai 11,1% din salariați din județ, față de 12,92% în 2011, pe fondul creșterii generale a numărului populației și al salariaților. Cele mai semnificative creșteri ale numărului de salariați s-au înregistrat în comunele Cernica (165%), Chiajna (125%), Nuci (103%), și Moara Vlăsiei (91%), ca urmare a atragerii de noi investiții între anii 2011 și 2018.

FIGURA 56.
Distribuția numărului de salariați din județul Ilfov la nivel de localități componente (2018)

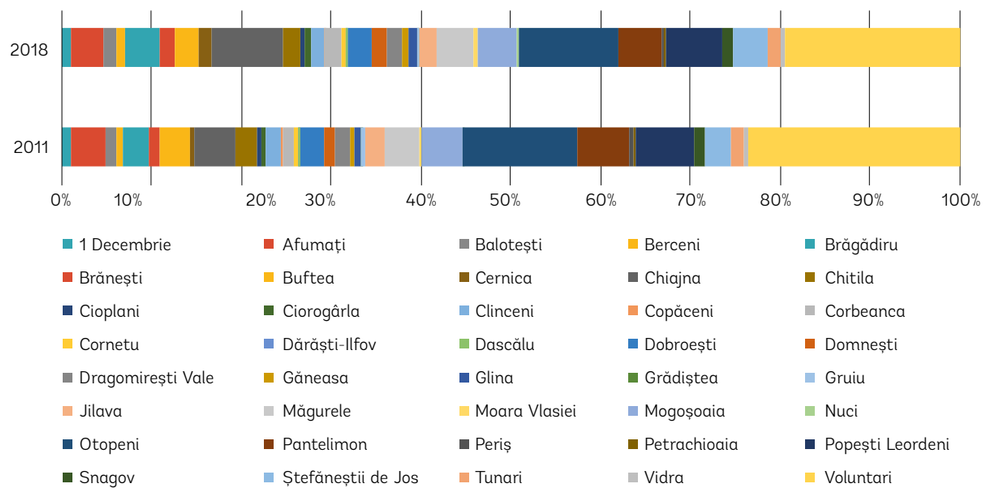

Sursă: Baza de date BORG Design (Listă Firme)

Nivelul salarial mai scăzut din județul Ilfov comparativ cu municipiul București contribuie la navetismul forței de muncă spre Capitală

În ceea ce privește câștigul salarial nominal mediu net lunar, județul Ilfov se clasa în 2018 pe locul 4 la nivel național, cu o valoare de 2.871 lei, după municipiul București (3.666), județul Cluj (3.026) și Timiș (2.922). Comparativ cu media națională de 2.642 lei în 2018, județul Ilfov înregistrează un câștig salarial nominal mediu lunar cu 8,7% mai mare, dar cu 21,69% mai redus față de cel din Capitală, ceea ce contribuie la migrația sau navetismul forței de muncă. De asemenea, analizând evoluția valorilor la nivel național, regional și în raport cu municipiul București, se observă creșterea decalajului dintre Ilfov și Capitală, din cauza unei creșteri mai lente la nivel județean. În perioada 2008-2018, câștigul salarial nominal mediu net lunar din județul Ilfov a crescut cu 84%, o creștere procentuală mai redusă decât la nivel național și regional. Dacă discrepanța față de București se perpetuează sau continuă să crească, aceasta va contribui la scăderea atractivității pieței forței de muncă din județul Ilfov, în defavoarea acestuia.

FIGURA 57.
Analiza comparativă a evoluției câștigului salarial nominal mediu net lunar (2018)

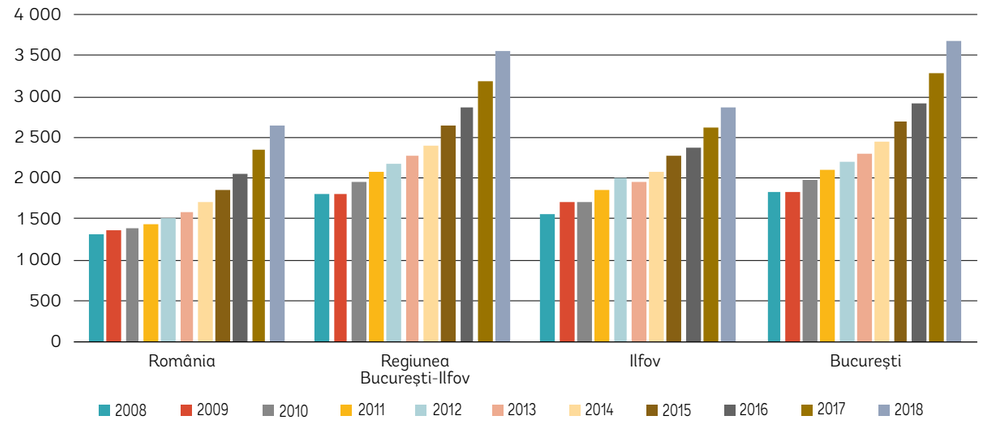

Sursă: Baza de date INSSE TEMPO

În comparație cu media națională, salariile medii nete lunare din județul Ilfov sunt superioare sau similare, excepție făcând industria extractivă, unde județul Ilfov înregistrează un câștig salarial nominal mediu net lunar cu 32,5% mai mic decât media națională, precum și unele secțiuni CAEN din industria prelucrătoare, respectiv fabricarea altor mijloace de transport (cu 55,5% mai puțin decât la nivel național), fabricarea calculatoarelor și a produselor electronice și optice (cu 33,5% sub nivelul național).

Cele mai ridicate salarii nete lunare la nivel județean se înregistrează în domeniul Informații și comunicații (salariul mediu în sectorul TIC din județul Ilfov a înregistrat o creștere de 186,5% între 2008 și 2018), urmat de Intermedieri financiare și asigurări și Activități profesionale, științifice și tehnice, toate înregistrând valori peste 4.000 lei și concentrând aproximativ 6% din populația ocupată. De asemenea, se remarcă creșterea de 146,6% a salariilor nete în Administrație publică și apărare; asigurări sociale din sistemul public, ca urmare a majorării salariilor în administrația publică. Cele mai mici salarii, sub 2.000 de lei, se înregistrează în industria prelucrătoare – fabricarea articolelor de îmbrăcăminte.

FIGURA 58.
Câștigul salarial nominal mediu net lunar din județul Ilfov pe activități ale economiei naționale (secțiuni CAEN), 2018

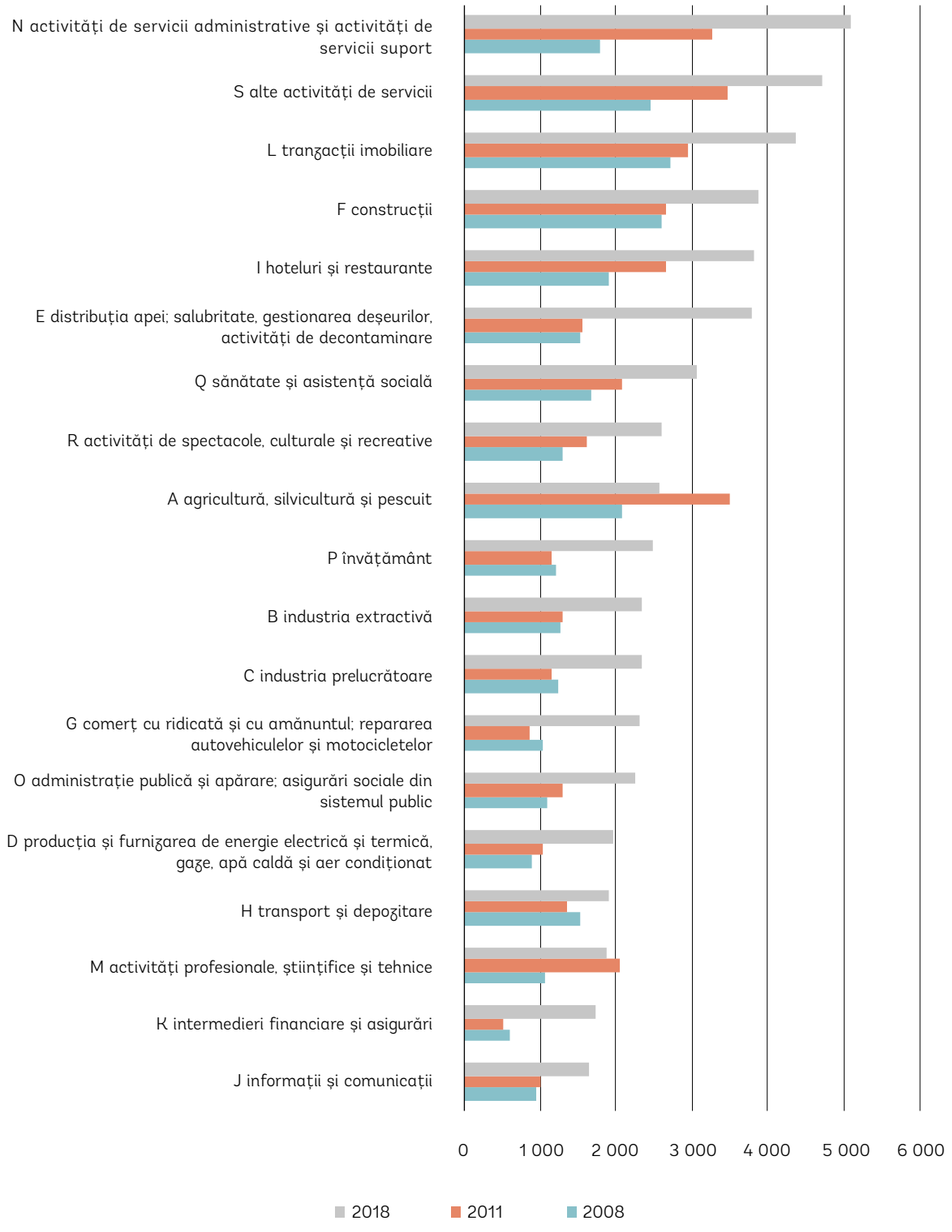

Sursă: Baza de date INSSE TEMPO

TABEL 15.
Câștigul salarial nominal mediu net lunar din județul Ilfov pe activități ale economiei naționale (secțiuni CAEN), 2018

Primele 10 activități (secțiuni CAEN) din județul Ilfov din punctul de vedere al nivelului salarial	% salariați	Salariu mediu	Ultimele 10 activități (secțiuni CAEN) din județul Ilfov din punctul de vedere al nivelului salarial	% salariați	Salariu mediu
19 Fabricarea produselor de cocserie și a produselor obținute din prelucrarea țițeiului	0.00	8152	**31** Fabricarea de mobilă	1.10	1913
62-63 Activități de servicii în tehnologia informației; Activități de servicii informatice	1.99	6779	**F** Construcții	6.03	1901
09 Activități de servicii anexe extracției	0.00	6478	**L** tranzacții imobiliare	0.90	1863
65 Activități de asigurări, reasigurări și ale fondurilor de pensii (cu excepția celor din sistemul public de asigurări sociale)	0.33	6025	**59-60** Activități de producție cinematografică, video și de programe de televiziune; înregistrări audio și activități de editare muzicală; Activități de difuzare și transmitere de programe	0.51	1802
51 Transporturi aeriene	1.62	5257	**32** Alte activități industriale n.c.a.	0.57	1749
72 Cercetare-dezvoltare	1.84	5215	**S** Alte activități DE SERVICII	0.83	1722
64 Intermedieri financiare, cu excepția activităților de asigurări și ale fondurilor de pensii	0.68	4703	**N** Activități de servicii administrative și activități de servicii suport	9.17	1642
12 Fabricarea produselor din tutun	0.58	4694	**14** Fabricarea articolelor de îmbrăcăminte	1.18	1451
52 Depozitare și activități auxiliare pentru transporturi	4.21	4321	**30** Fabricarea altor mijloace de transport	0.00	1423
06 Extracția petrolului brut și a gazelor naturale	0.03	4196	**50** Transporturi pe apă	0.00	1154

Sursă: Baza de date INSSE TEMPO

40% din populația ocupată din județul Ilfov lucra în 2018 în domenii în care salariul mediu net depășea salariul mediu net la nivel național

Comparativ cu salariul mediu net în economie, ce înregistra o valoare de 2.871 lei în 2018, se observă că aproximativ 40% din populația ocupată din județul Ilfov lucra în 2018 în domenii în care câștigului salarial nominal mediu net lunar depășea această valoare. Pe de altă parte, industria prelucrătoare, ce înregistra în 2018 o valoare a câștigului salarial nominal mediu net lunar apropiată salariului net mediu, respectiv 2.608 lei, concentra 21,7% din populația ocupată.

Astfel, o miză importantă pentru economia județeană constă în susținerea dezvoltării serviciilor intensive în cunoaștere și a industriei cu tehnologie înaltă sau mediu-înaltă, care sunt deja în creștere și pot atrage după ele creșterea nivelului salarial la nivel județean. Totodată, susținerea consolidării și dezvoltării unor ramuri ale industriei prelucrătoare relevante la nivel județean poate contribui la asigurarea unui nivel de salarizare adecvat.

75% din șomerii din județul Ilfov sunt șomeri pe termen lung și se observă ponderi ridicate ale șomerilor greu și foarte greu ocupabili în toate categoriile de vârstă

Rata șomajului din județul Ilfov (0,39% în ianuarie 2020) este cea mai scăzută la nivel național și a înregistrat o tendință descendentă începând cu 2010. Aceasta poate indica un potențial deficit de forță de muncă și o capacitate limitată de a răspunde nevoilor angajatorilor – atât a celor actuali, cât a celor noi, în cazul atragerii de noi investiții. 70,6% dintre șomeri sunt concentrați în mediul rural, iar 29,4% în mediul urban. Numărul șomerilor indemnizați reprezenta aproximativ 40% din totalul șomerilor, restul de 60% fiind cel mai probabil șomeri pe termen lung. Totodată, se observă o diferență între rata șomajului feminin, de 0,52% și cea a șomajului masculin, de 0,28%, iar aproximativ 69% dintre șomerii în căutarea unui loc de muncă sunt femei.

FIGURA 59.
Analiza comparativă a evoluției numărului de șomeri

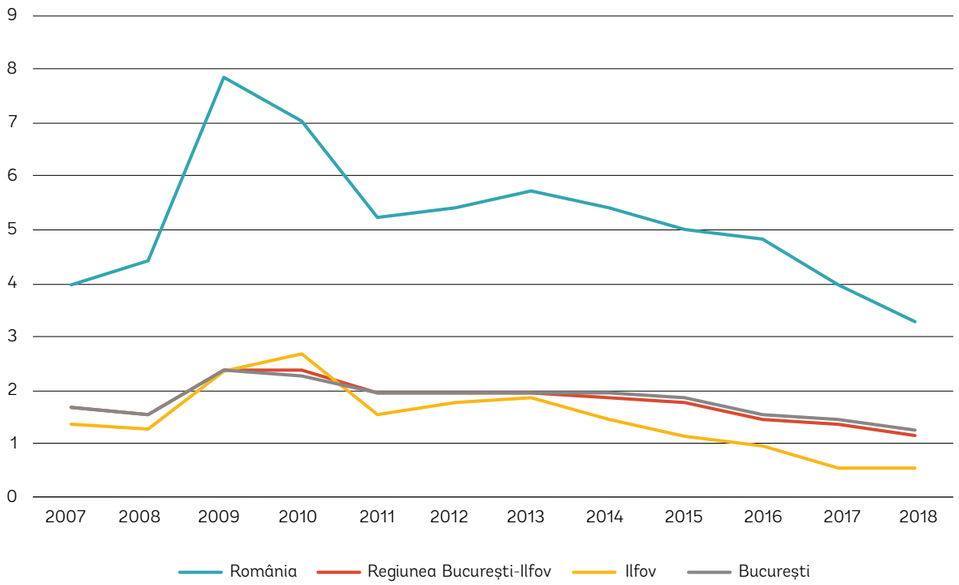

Sursă: Baza de date INSSE TEMPO

Dintre șomerii indemnizați, aflați în căutarea unui loc de muncă în 2020, cea mai mare parte au absolvit studiile liceale și postliceale (35,9%), urmați de absolvenții de învățământ gimnazial (26,6%), absolvenții de învățământ profesional/ arte și meserii (15,4%) și absolvenții de învățământ universitar (12,8%).

În ceea ce privește distribuția pe grupe de vârstă, 29,3% din șomerii înregistrați în evidențele AJOFM în ianuarie 2020 au vârsta cuprinsă între 40 și 50 de ani, urmați de grupa 50-55 ani cu 17,9%, peste 55 de ani cu 17,1%, 30-40 ani cu 16,4%, sub 25 de ani cu 14,3% și 25-30 ani – 5%. Conform evidenței AJOFM, aproape 90% dintre șomerii sub 25 ani sunt greu și foarte greu ocupabili, în aceeași situație aflându-se și 70,6% dintre șomerii peste 55 de ani. Cea mai favorabilă situație este cea a șomerilor din grupa 50-55 ani, dintre care 55,4% sunt greu și foarte greu ocupabili, iar 38,1% sunt ușor ocupabili.

FIGURA 60.
Ocupabilitatea șomerilor din județul Ilfov pe grupe de vârstă

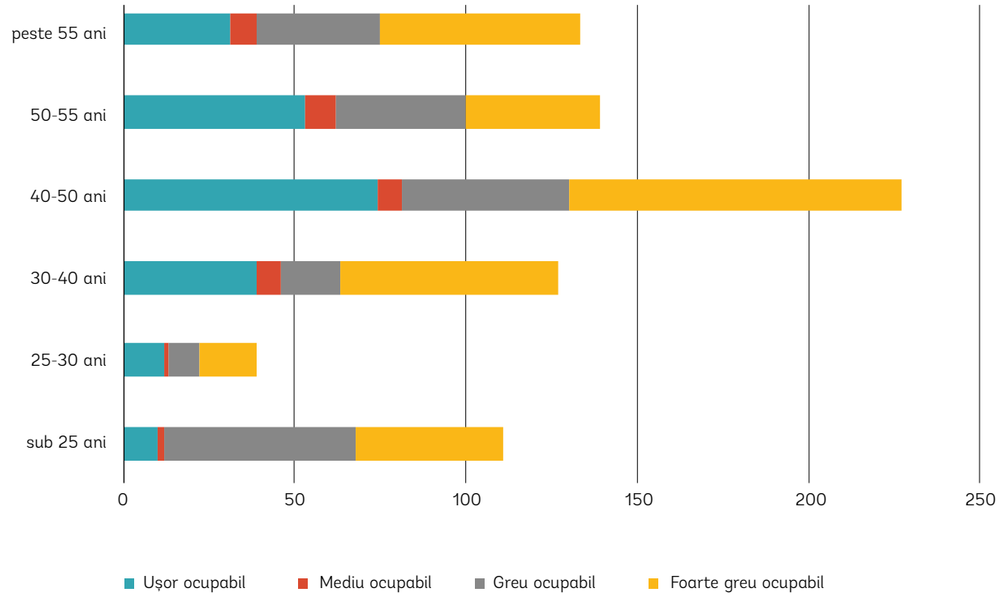

Sursă: Situația șomajului la 31 ianuarie 2020, ANOFM

Șomerii din județul Ilfov sunt concentrați în mediul rural (71%), iar cea mai ridicată pondere a șomerilor din populația activă s-a înregistrat în comunele periferice din nordul județului

Analiza distribuției șomerilor la nivel teritorial (raportat la 100 de locuitori) indică cea mai mare pondere a acestora din populația activă în comunele periferice din nordul județului, care se confruntă cu îmbătrânire demografică și/sau marginalizare socio-economică (Nuci, Grădiștea, Gruiu, Ciolpani, Periș), dar și în est (Găneasa). Cele mai scăzute ponderi ale șomerilor se înregistrează în prima coroană de localități din jurul municipiului București. Ca pondere din populația totală, cea mai mare pondere a șomerilor se înregistrează în localitățile Găneasa, Mogoșoaia, Cernica, Vidra, Ștefăneștii de Jos, Nuci.

FIGURA 61.
Distribuția la nivel teritorial a șomerilor din județul Ilfov

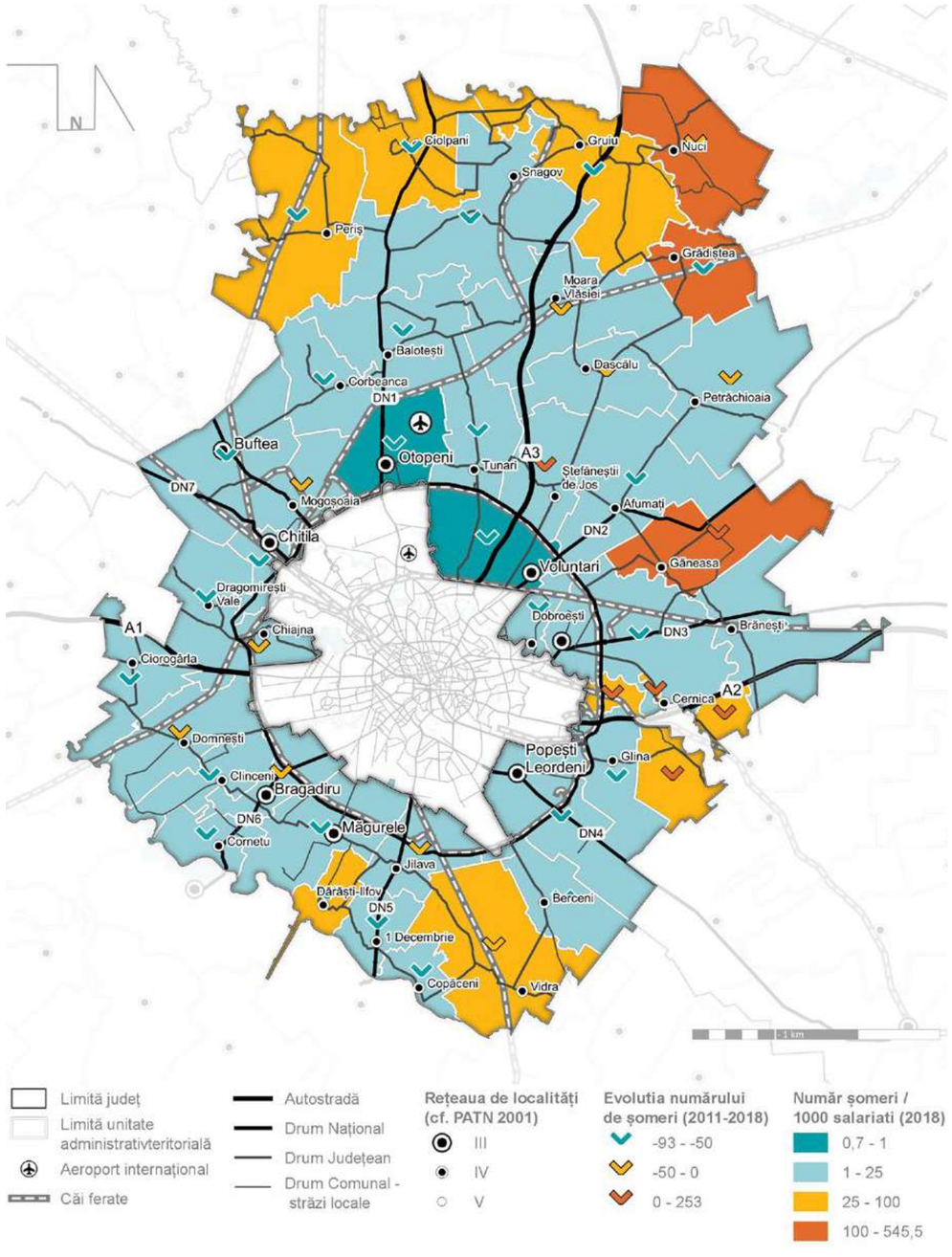

Sursă: prelucrare proprie pe baza datelor din bazele de date INSSE eDemos și TEMPO Online

2.5. Cercetare, dezvoltare, inovare

Județul Ilfov reprezintă un pol de competitivitate națională în domeniul cercetare-dezvoltare-inovare (CDI), clasându-se pe locul al doilea la nivel național, după Capitală

Județul Ilfov reprezintă un pol de competitivitate națională în domeniul cercetare-dezvoltare-inovare (CDI), datorită concentrării unui număr mare de institute de cercetare în vecinătatea municipiului București, precum și a unui număr ridicat de salariați în domeniu, ceea ce îl clasează pe locul al doilea la nivel național, după Capitală. Un rol important în poziționarea județului Ilfov ca pol de competitivitate națională în domeniul CDI este reprezentat de localizarea unui număr important de institute de cercetare în vecinătatea municipiului București, în UAT-uri aparținând județului Ilfov, cel mai important exemplu în acest sens fiind Institutul Național de Cercetare – Dezvoltare pentru Fizică și Inginerie Nucleară "Horia Hulubei", care se estimează că va deveni cel mai important centru de cercetare în domeniu din Europa Centrală și de Est.

TABEL 16.
Clasamentul național (județe și municipiul București) din punctul de vedere al întreprinderilor active în CDI

TOP NR. ÎNTREPRINDERI ACTIVE		TOP NR. SALARIAȚI		TOP CA	
județ	nr. întreprinderi	județ	nr. salariați	județ	CA
București	496	București	5 397	București	1 045 025 115
Cluj	104	**Ilfov**	**3 393**	**Ilfov**	**465 072 944**
Ilfov	**74**	Argeș	868	Argeș	87 425 783
Iași	52	Cluj	511	Cluj	67 627 963
Timiș	46	Timiș	393	Timiș	63 161 680
Brașov	43	Călărași	302	Vâlcea	60 543 591

Sursă: Baza de date INSSE eDemos

Regiunea București-Ilfov concentrează aproximativ 55% din personalul organizațiilor de CDI din țară. Este de menționat că, în 2018, municipiul București a înregistrat o scădere a numărului salariaților din CDI (-9%) față de anul 2017, ce a fost însă compensată de o creștere de 16,06% la nivelul județului Ilfov[34].

În ceea ce privește cheltuielile din activitatea de CDI, se remarcă o creștere accentuată în județul Ilfov începând cu 2014, acesta ajungând să surclaseze municipiul București în 2017 și 2018.

[34] Prelucrare proprie a datelor disponibile pe Tempo Online, salariați din activitatea de cercetare-dezvoltare - echivalent normă întreagă..

FIGURA 62.
Cheltuieli totale din activitatea de cercetare-dezvoltare – prețuri curente, top național la nivelul județelor și municipiului București

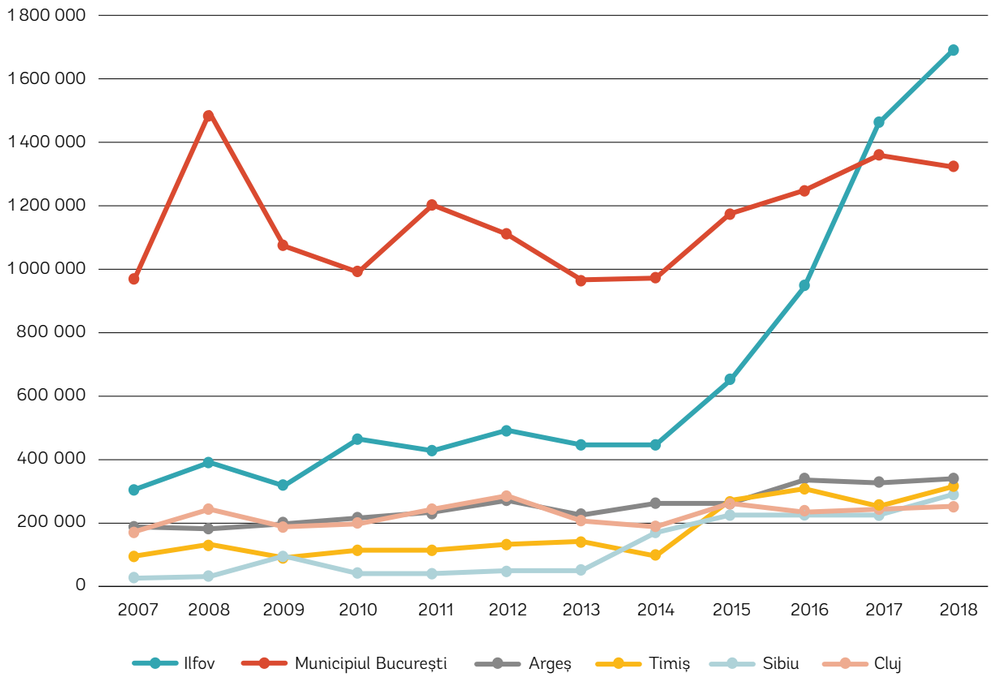

Sursă: Baza de date INSSE TEMPO

Județul Ilfov, alături de București, Cluj și Iași, prezintă cel mai ridicat potențial de inovare din România

Cheltuielile în CDI înregistrau o pondere de 4,54% din PIB la nivel județean în 2016 (ultimele date disponibile), fiind cea mai ridicată valoare la nivel național, în condițiile în care media națională era 0,48%. Se remarcă diferența mare între județul Ilfov, municipiul București și celelalte județe din topul național, Ilfovul surclasându-le atât din punctul de vedere al valorii absolute a indicatorului, cât și din punctul de vedere al creșterii în perioada analizată.

Totodată, conform analizei Patronatului Investitorilor Autohtoni,[35] pe baza raportului dintre numărul de contracte de muncă în sectorul CDI și numărul total de contracte de muncă (la 1.000 de contracte), județul Ilfov, alături de București, Cluj și Iași, prezintă cel mai ridicat potențial de inovare din România.

[35] Patronatul Investitorilor Autohtoni PIAROM, Studiu privind dinamica pieței muncii la nivelul principalelor industrii angajatoare din România în perioada 2016-2017.

FIGURA 63.
Ponderea procentului din PIB corespunzător cheltuielilor legate de CDI

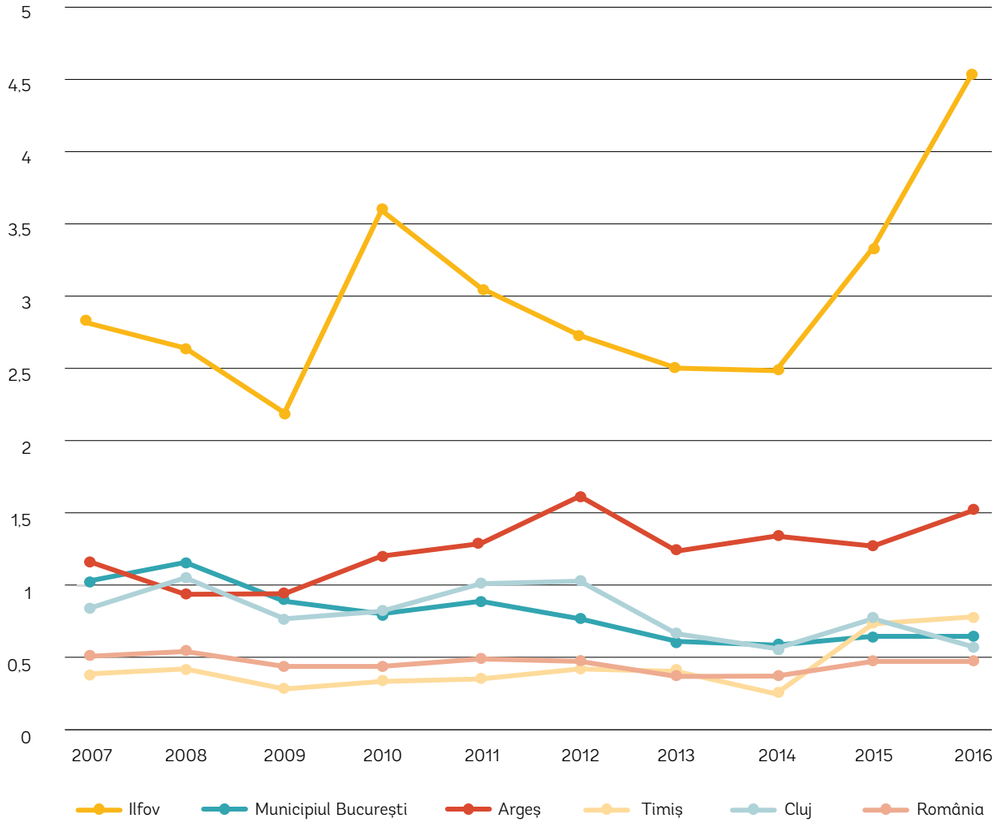

Sursă: Baza de date INSSE TEMPO

În ceea ce privește protejarea drepturilor de proprietate intelectuală, statisticile Oficiului de Stat pentru Invenții și Mărci (OSIM) prezintă următoarea situație și poziționare la nivel național a județului Ilfov la nivelul anului 2016:

- **Cereri de brevet de invenție: județul Ilfov ocupă poziția a patra (57 de cereri) la nivel național, după București (306), Buzău (185) și Iași (59)**
- **Cereri de înregistrare de marcă: județul Ilfov ocupă poziția a doua (599 de cereri) la nivel național, după București (3,705)**
- **Cereri de înregistrare desene și modele: județul Ilfov ocupă poziția a doua (26 de cereri) la nivel național, după București (69)**
- **Brevete de invenție: județul Ilfov ocupă poziția a doua (26 de cereri), după București (140); pentru Iași s-au eliberat, de asemenea, 26 de brevete**

FIGURA 64.
Infrastructurile de CDI ce oferă servicii de cercetare și tehnologice în județul Ilfov

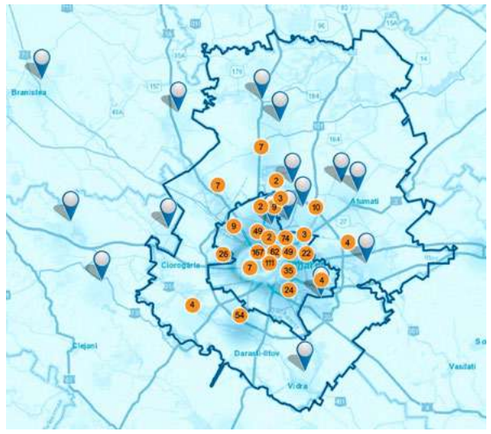

Sursa: Platforma ERRIS (Engage in the Romanian Research Infrastructure System), UEFISCDI

Regiunea București-Ilfov înregistrează cea mai mare concentrare și diversitate de organizații ce desfășoară activități de cercetare-dezvoltare-inovare din țară.

Pe teritoriul județului Ilfov se remarcă prezența mai multor tipuri de organizații ce desfășoară activități de CDI: institute de cercetare-dezvoltare, centre de cercetare, întreprinderi, centre de transfer tehnologic, parcuri științifice. Acestea sunt completate de infrastructurile și serviciile de sprijin pentru afaceri – incubatoare, parcuri industriale și o serie de clustere în domenii relevante, la care întreprinderile din județ pot adera.

Activitățile de cercetare desfășurate în județul Ilfov vizează domenii variate, de la fizică și inginerie nucleară la optoelectronică, microelectronică, agricultură, biologie, nutriție animală, silvicultură, geriatrie, gerontologie etc. În ceea ce privește distribuția teritorială a unităților de cercetare, se observă că majoritatea sunt localizate în cadrul primei coroane de localități din jurul Capitalei.

Orașele Măgurele, Voluntari și Otopeni concentrează cele mai numeroase entități de CDI din județ

TABEL 17.
Infrastructurile de cercetare ce oferă servicii de cercetare și tehnologice în județul Ilfov

Organizația / Instituția	TIP INFRASTRUCTURA CDI	LOCALITATE
Pioneer Hi-Bred Romania SRL	Centru de cercetare în cadrul întreprinderii	Afumați
Institutul Național De Cercetare-Dezvoltare Pentru Biologie Și Nutriție Animală - IBNA Balotești	Institut național de cercetare-dezvoltare	Balotești
Institutul De Cercetare Dezvoltare Pentru Creșterea Bovinelor Balotești	Institut național de cercetare-dezvoltare	Balotești
Institutul Teologic Adventist (Laborator Lingvistic Și Teologic)	Institut de cercetare	Cernica
Profisan Group SRL	Cercetare în cadrul întreprinderii, unite de cercetare	Chiajna
Cogito Solutions SRL	Cercetare în cadrul întreprinderii	Chiajna
Ministerul Apărării Naționale Prin Agenția De Cercetare Pentru Tehnică Și Tehnologii Militare (ACTTM)	Centre de testare, evaluare și cercetare științifică	Clinceni
Institutul Național De Cercetare - Dezvoltare Pentru Fizică Și Inginerie Nucleară "Horia Hulubei" - IFIN - HH	Institut național de cercetare-dezvoltare; centru de transfer tehnologic fără personalitate juridică	Măgurele

Organizația / Instituția	TIP INFRASTRUCTURA CDI	LOCALITATE
Institutul Național De Cercetare-Dezvoltare Pentru Optoelectronică - INOE 2000 INCD	Institut național de cercetare-dezvoltare	Măgurele
Institutul Național De Cercetare Dezvoltare Pentru Fizica Laserilor, Plasmei Și Radiației - INFLPR RA	Institut național de cercetare-dezvoltare; **centru de transfer tehnologic, inovare și marketing (CTTIM – INFLPR), centrul de transfer tehnologic TTIPMDISS**	Măgurele
Institutul Național De Cercetare-Dezvoltare Pentru Fizica Pământului - INCDFP RA	Institut național de cercetare-dezvoltare	Măgurele
Institutul Național De Cercetare - Dezvoltare Pentru Fizica Materialelor București – INCDFM RA	Institut național de cercetare-dezvoltare	Măgurele
Institutul De Științe Spațiale - Filiala INFLPR	Institut național de cercetare-dezvoltare, filială; compartimentul de transfer tehnologic și managementul proprietății intelectuale	Măgurele
Optoelectronica - 2001 SA	Cercetare în cadrul întreprinderii, centru de transfer tehnologic	Măgurele
Nanoline Optics SRL	Cercetare în cadrul întreprinderii	Măgurele
Regia Autonomă Tehnologii Pentru Energia Nucleară - Raten Pitești Sucursala Centrul De Inginerie Tehnologică Obiective Nucleare București Măgurele Citon	Cercetare în cadrul întreprinderii	Măgurele
Institutul De Fizica Atomică	Institut național de cercetare-dezvoltare	Măgurele
Institutul Național De Cercetare-Dezvoltare Pentru Metale Și Resurse Radioactive - ICPMRR București (Direcția Științifică Măgurele)	Institut național de cercetare-dezvoltare	Măgurele
Electro Optic Components SRL	Cercetare în cadrul întreprinderii (unitate de cercetare-dezvoltare)	Măgurele
Ochet Dent SRL	Cercetare în cadrul întreprinderii (unitate de cercetare)	Mogoșoaia
Institutul Național de Geriatrie și Gerontologie „Ana Aslan"	Institut național de cercetare-dezvoltare	Otopeni
Biotehnos SA	Cercetare în cadrul întreprinderii (departament de cercetare-dezvoltare)	Otopeni
Mira Telecom S.A., Mira Technologies Group SRL	Cercetare în cadrul întreprinderii (departament de cercetare-dezvoltare)	Otopeni
Asociația Centrul Est European Pentru Cercetare Aplicativă Integrată - CEECAI	Cercetare în cadrul întreprinderii - centrul est european de cercetare aplicativă integrată	Otopeni
Institutul Național De Cercetare - Dezvoltare Pentru Metale Neferoase Și Rare - IMNR	Institut național de cercetare-dezvoltare; **centru de transfer tehnologic pentru materiale avansate – CTT AVANMAT**	Pantelimon
SC Quatro Prodcom SRL	Cercetare în cadrul întreprinderii	Pantelimon
Simtech International SRL	Cercetare în cadrul întreprinderii	Popești-leordeni
Cromatec Plus SRL	Centru de cercetare pentru analiză instrumentală	Snagov

Organizația / Instituția	TIP INFRASTRUCTURA CDI	LOCALITATE
Afr Fert - Protect Plant SRL		Ștefănești de jos
Alseca Engineering SA		Tunari
Institutul De Cercetare - Dezvoltare Pentru Legumicultură Și Floricultură Vidra	Institut național de cercetare-dezvoltare	Vidra
Uttis SRL	Cercetare în cadrul întreprinderii	Vidra
Institutul National De Cercetare-Dezvoltare În Silvicultură "Marin Drăcea"	Institut național de cercetare-dezvoltare	Voluntari
Institutul Național De Cercetare- Dezvoltare Pentru Microtehnologie - IMT București INCD	Institut național de cercetare-dezvoltare	Voluntari
Romvac Company SA	Cercetare în cadrul întreprinderii	Voluntari
Renault Technologie Roumanie SRL	Cercetare în cadrul întreprinderii	Voluntari
Rom-Quartz SA	Cercetare în cadrul întreprinderii; parte a parcului științific și tehnologic MINATECH-RO	Voluntari
SC Microelectronica SA	Cercetare în cadrul întreprinderii, incubator tehnologic și de afaceri ITA microelectronica – INTESA	Voluntari

Sursă: Platforma ERRIS (Engage in the Romanian Research Infrastructure System), UEFISCDI, cu adăugiri

Măgurele reprezintă cel mai important pol de cercetare fundamentală în fizică la nivel național

Din punctul de vedere al concentrării tematice, Măgurele reprezintă polul cel mai clar profilat, acesta reprezentând, datorită concentrării de institute naționale de cercetare-dezvoltare, alături de Facultatea de Fizică a Universității București, cel mai important pol de cercetare fundamentală în fizică la nivel național. Voluntari și Otopeni, următoarele localități din punctul de vedere al numărului organizațiilor cu activități de CDI, nu prezintă o concentrare tematică clară; Balotești se remarcă prin activitățile de CDI în domeniul agricol.

Dezvoltarea parcului științific din Măgurele și a proiectelor conexe privind infrastructura de afaceri va contribui la consolidarea poziției județului Ilfov la nivel regional, național și internațional

Platforma de cercetare din orașul Măgurele creează premisele dezvoltării unui parc științific de ultimă generație, care să faciliteze dialogul dintre cercetare-dezvoltare și lumea academică, pe de o parte, și sectorul antreprenorial și de afaceri, de cealaltă parte. Parcul științific, în curs de realizare, va contribui la dezvoltarea antreprenorialului inovator la nivel regional și național, prin crearea de legături între industrie și cercetare și prin asigurarea cadrului necesar dialogului permanent între cele două. Obiectivele proiectului Parcului Științific Măgurele se referă la atragerea și susținerea talentelor cu scopul de a schimba tendința exodului de inteligență din România, de a contribui la modernizarea și transformarea profilului urban al orașului Măgurele și al regiunii București-Ilfov și de a sprijini comercializarea rezultatelor de cercetare și dezvoltare și

ale sistemelor de spin-off din cadrul universităților și institutelor de cercetare, inclusiv participarea la crearea culturii relevante în acest domeniu. Orașul Măgurele este cu atât mai important cu cât, pe lângă realizarea acestui parc științific, aici se dezvoltă proiectul pentru laserul ELI-NP, cea mai avansată infrastructură de cercetare din lume (alcătuită din doi laseri cu pulsuri ultrascurte de 10PW) și cel mai strălucitor fascicul reglabil de raze gama. ELI-NP a fost selectat de cel mai important comitet științific din domeniul Fizicii Nucleare din Europa (NuPECC) în Planul pe Termen Lung al Fizicii Nucleare din Europa ca infrastructură majoră.

Consiliul Județean Ilfov a identificat locația pentru dezvoltarea parcului, iar studiile de fezabilitate pentru amenajarea sitului și pentru racordarea la utilități și infrastructură au fost finalizate, în prezent fiind în curs de desfășurare elaborarea proiectului tehnic. Totodată, au fost elaborate pagina web și materiale de promovare, disponibile online (www.magurelesciencepark.ro).

De asemenea, strategia Orizont 2020 propunea două proiecte nerealizate până în prezent, a căror implementare este direct condiționată de dezvoltarea Parcului Științific Măgurele, care se recomandă să fie preluate / continuate în următoarea perioadă de programare: Proiectul E1.121 - *Dezvoltarea unui parc industrial* și Proiectul E1.124 - *Dezvoltarea Centrului expozițional și de afaceri al județului Ilfov*. Dincolo de contribuția la dezvoltarea zonei Măgurele, ambele proiecte vor contribui la echilibrarea dezvoltării între nordul și sudul județului Ilfov și municipiului București, completând totodată paleta infrastructurilor de afaceri și CDI la nivel județean.

FIGURA 65.
Actori din mediul privat, activi în domeniul inovării (1) și organizații cu rol de suport pentru antreprenoriat și inovare (2)

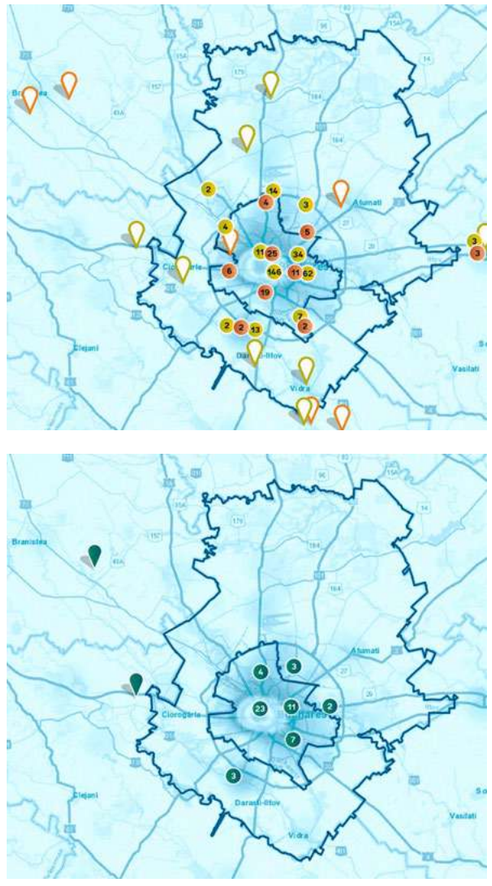

Sursa: Platforma ERRIS (Engage in the Romanian Research Infrastructure System), UEFISCDI

Municipiul București polarizează actorii din mediul privat activi în domeniul inovării, organizațiile cu rol de suport pentru antreprenoriat și inovare și evenimentele de afaceri și CDI

În ceea ce privește actorii din mediul privat activi în domeniul inovării și organizațiile cu rol de suport pentru antreprenoriat și inovare, Harta actorilor de inovare[36] indică concentrarea acestora preponderent în municipiul București, în defavoarea județului Ilfov.

[36] UEFISCDI 2018, parte a proiectului „Dezvoltarea capacității administrative a MCI de implementare a unor acțiuni stabilite în Strategia Națională de Cercetare, Dezvoltare tehnologică și Inovare 2014-2020", cod SIPOCA 27.

Se poate observa că, la nivel județean, întreprinderile active în CDI se concentrează preponderent în orașele Măgurele, Otopeni și Voluntari. Organizațiile cu rol de suport pentru antreprenoriat și inovare (hub-uri, acceleratoare, incubatoare, clustere, parcuri industriale, centre de transfer tehnologic) sunt slab reprezentate în județul Ilfov, cu numai 7 unități – 3 în orașul Măgurele (2 CTT-uri[37] și Măgurele High Tech Cluster), 3 în Voluntari (Parcul Științific și Tehnologic Minatech, Romanian Aerospace Cluster Bucharest, CTT Băneasa) și CTT AVANMAT în Pantelimon.

Consiliul Județean Ilfov este un actor activ în sprijinirea mediului de afaceri și a antreprenoriatului în Regiunea București-Ilfov

Pentru a sprijini dezvoltarea afacerilor din județ, Consiliul Județean Ilfov a fondat incubatorul de afaceri Ilfov Business Hub, cu sediul în orașul Otopeni și un punct de lucru în municipiul București. Pe lângă sprijinul logistic pe care îl va acorda startup-urilor, incubatorul va asigura accesul antreprenorilor la mediul academic și de cercetare din Regiunea București-Ilfov, în mod special în contextul dezvoltării Măgurele Science Park, prin facilitarea activităților de networking, a transferului de cunoștințe și prin acordarea de sprijin în dezvoltarea de parteneriate. Incubatorul este operațional începând cu 2019 și reprezintă o continuare a acțiunilor inițiate de Consiliul Județean Ilfov pentru sprijinirea mediului de afaceri și a antreprenoriatului în Regiunea București-Ilfov, precum: înființarea parcului științific și tehnologic Măgurele Science Park, finanțarea a 40 de planuri de afaceri prin proiectul POSDRU „Antreprenoriatul – șansa unui viitor mai bun pentru tineri!", înființarea a 9 întreprinderi de economie socială în județul Ilfov, finanțate prin proiectele POSDRU „SOCEC.NET – rețeaua economiei responsabile" și „Întreprinderi sociale responsabile", înființarea a patru Grupuri de Acțiune Locală (GAL), susținute prin intermediul Programului Național de Dezvoltare Rurală și care au finanțat investiții IMM.

Deși, la data elaborării analizei, în județul Ilfov nu existau parcuri industriale cu titlu acordat prin Ordin al Ministrului și Hotărâre a Guvernului, trebuie menționat că, la nivelul municipiului București, există 3 astfel de infrastructuri, care pot sprijini întreprinderile din regiune:

- Parcul industrial Metav (constituit conform O.G. nr. 65/2001), în zona de nord a Capitalei, fiind conceput atât pentru firme mari ce au nevoie de spații largi de depozitare și producție, cât și pentru întreprinderi mici și mijlocii. Societatea de administrare Metav SA este membră a Asociației Parcurilor Industriale, Tehnologice, Științifice şi a Incubatoarelor din România (APITSIAR) din anul 2006 şi dispune de o suprafață de 188.699,41 mp, din care parcul industrial se întinde pe o suprafață de 165.760 mp;
- Parcul industrial Sema (constituit conform O.G. nr. 65/2001), situat în zona de vest a municipiului București, asigură toate facilitățile necesare organizării și desfășurării activităților de tip comercial, logistic sau de producție;
- Parcul industrial FAUR (constituit confirm art.23 alin.2 din O.U.G. nr.115/2003) este localizat în zona de est a Capitalei, deținând o serie de spații de depozitare și producție ce pot găzdui o gamă variată de activități din domeniul industrial și logistic.

În afară de acestea, în județ pot fi identificate o serie de investiții private în platforme logistice, spații industriale și de depozitare, concentrate în lungul A1, în comuna Ștefănești etc.

În ceea ce privește evenimentele de afaceri și în special evenimente pe teme legate de cercetare, dezvoltare, inovare și antreprenoriat inovativ[38], se observă concentrarea acestora în municipiul

[37] Centre de transfer tehnologic.
[38] Pe baza analizei UEFISCDI, Harta evenimentelor legate de inovare și antreprenoriat.

București, în zonele Romexpo – zona tradițională pentru târguri și expoziții, zona Barbu Văcărescu – Fabrica de Glucoză (Hotel Caro), Universitatea Politehnică, zona centrală și hoteluri și săli de evenimente cu capacitate mare (de exemplu, cinema) pentru evenimente punctuale. Din județul Ilfov, numai în localitatea Mogoșoaia și în zona Pipera (Voluntari) au fost identificate în 2018 evenimente axate cu teme legate de CDI[39].

2.6. Inițiativa Laser Valley

Între anii 2017 și 2018, Pilonul *Extreme Light Infrastructure – Nuclear Physics (ELI-NP)*[40] al infrastructurii paneuropene *Extreme Light Infrastructure (ELI)*, a devenit subiectul unui proiect de cercetare economică, tehnologică și teritorială, publicat în anul 2018 în forma unui raport.[41] Luând în considerare impactul potențial al Pilonului ELI-NP și al Inițiativei Laser Valley pentru dezvoltarea județului Ilfov, concluziile raportului sunt relevante pentru formularea Strategiei de Dezvoltare a Județului Ilfov. În esență, beneficiile unui pilon funcțional, susținut de Inițiativa Laser Valley, sunt următoarele:

- În primul rând, ELI-NP face parte dintr-un centru de cercetare renumit la nivel național și internațional. Într-un asemenea context, o politică a accesului liber *(open-access)* poate consolida și poate susține un cerc virtuos al excelenței în domeniul cercetării și al dezvoltării (CD) din România;
- În al doilea rând, ELI-NP poate contribui la obținerea unor beneficii economice din externalitățile de cercetare, prin angajarea cercetătorilor locali, în producerea de noi rezultate fundamentale și aplicate ale cercetării, precum și prin angajarea studenților din universitățile românești;
- În al treilea rând, ELI-NP poate conduce la o suită de aplicații comerciale ale cercetării, prin vânzarea, prin licențierea sau prin contractarea serviciilor tehnologice, a bunurilor intelectuale și a cunoștințelor aferente, contribuind astfel atât la formarea unor noi organizații sau societăți comerciale, cât și la colaborări sistematice în domeniul CD;
- În al patrulea rând, EL-NP poate conduce la obținerea unui efect însemnat de multiplicare, prin legăturile sale cu sectoarele care folosesc intensiv cunoștințe, bazate, la rândul lor, pe furnizarea bunurilor și a serviciilor pentru ELI NP și pentru activitățile sale conexe;
- Iar în al cincilea rând, cercetarea din România își poate crește puternic vizibilitatea, contribuind astfel la o integrare mai bună în spațiul cercetării europene. Prin politica sa dedicată accesului deschis, ELI-NP ar putea oferi posibilitatea creării unui pol internațional de excelență în știință și în tehnologie.

[39] Idem.
[40] Luând în considerare gradul însemnat de adopție al acronimelor ELI NP și, respectiv, ELI, am decis să le păstrăm în forma lor din limba engleză, de tot parcursul acestei secțiuni.
[41] *Cf.* Aprahamian, A. (ed.) (2018), **Romania Laser Valley: Development Scenarios**. Document disponibil la adresa: https://bit.ly/2LpMCGq. Paragrafele de față preiau părți din textul raportului.

Cu toate acestea însă, contextul teritorial și cel normativ al Inițiativei Laser Valley este complex. Din acest motiv, înainte de a formula cele trei scenarii, raportul sistematizează și sintetizează listele de factori catalizatori și de factori inhibitori care pot afecta dezvoltarea viitoare a ELI-NP și a Inițiativei Laser Valley.

Privită dintr-o perspectivă teritorială, Inițiativa Laser Valley beneficiază așadar de următorii factori catalizatori potențiali:

- La scară națională, regiunea beneficiază de o localizare privilegiată în contextul fluxurilor generate de comerțul internațional. Cu toate acestea, valorificarea acestui tip de avantaje ține mai degrabă de politicile comerciale și de cele industriale decât de planificarea urbană, deoarece necesită proiecte de infrastructură majoră coerente și consistente;

La scară regională, analizele au demonstrat că municipiul București se află la originea fluxurilor de navetiști spre Măgurele (*cf.* Figura 72). Implicațiile acestor tipare de navetă sunt următoarele: pe de o parte, orașul Măgurele poate dobândi un acces facil la o sursă importantă de forță de muncă calificată. Pe de altă parte însă, legăturile directe dintre București și Măgurele necesită o atenție sporită din perspectiva planificării. Astfel, chiar dacă tiparele actuale de navetă par să treacă peste majoritatea deficiențelor din sistemul de transport public, precum și peste unele conexiuni lipsă ale sistemului, consecințele lor se văd însă destul de clar în durata relativ crescută de navetă și în tarifele de transport;

Mai mult, orașul Măgurele beneficiază de o concentrație deosebit de mare de personal implicat în cercetare și în dezvoltare (CD), în special prin comparație cu restul regiunii (*cf.* Figura 66 și Figura 67). De asemenea, distribuția teritorială a societăților comerciale active în industria CD arată cele mai mari concentrări în Regiunea București-Ilfov (*cf.* Figura 68, Figura 69, Figura 70 și Figura 71);

La scară locală, atât orașul Măgurele, cât și localitățile învecinate, dispun de rezerve funciare, care, în principiu, ar putea permite realizarea de investiții imobiliare viitoare pentru ELI-NP.

Din păcate însă, Inițiativa Laser Valley este afectată și de următoarea listă de obstacole:

- La nivel național, potențialul de dezvoltare al întregii regiuni este afectat semnificativ de întârzierile mari în modernizarea și în eficientizarea infrastructurii majore de transport;

- La nivel regional, funcționarea bazinelor de navetă este inhibată de infrastructura limitată și de un transport public ineficient;

- Pe lângă concentrațiile crescute în domeniul CD din București și din vecinătatea sa, distribuția teritorială a întreprinderilor dezvăluie o izolare relativă a platformelor de cercetare care funcționează în Măgurele;

La nivel local, trebuie subliniat faptul că rezervele funciare din Măgurele sunt nesigure și afectate puternic de dispersia urbană (*cf.* Figura 73, Figura 74 și Figura 75). În prezent, suprafața exactă a terenului disponibil pentru dezvoltare directă rămâne neclară. Mai mult decât atât, aproape tot terenul din Măgurele este puternic fragmentat, necesitând astfel intervenții preliminare de sistematizare funciară. În plus, un efort complex de reparcelare pare extrem de probabil. De asemenea, furnizarea serviciilor publice în Măgurele este în prezent inegală, majoritatea eforturilor fiind concentrate în imediata vecinătate a centrului civic.

FIGURA 66.
Personalul CD din România

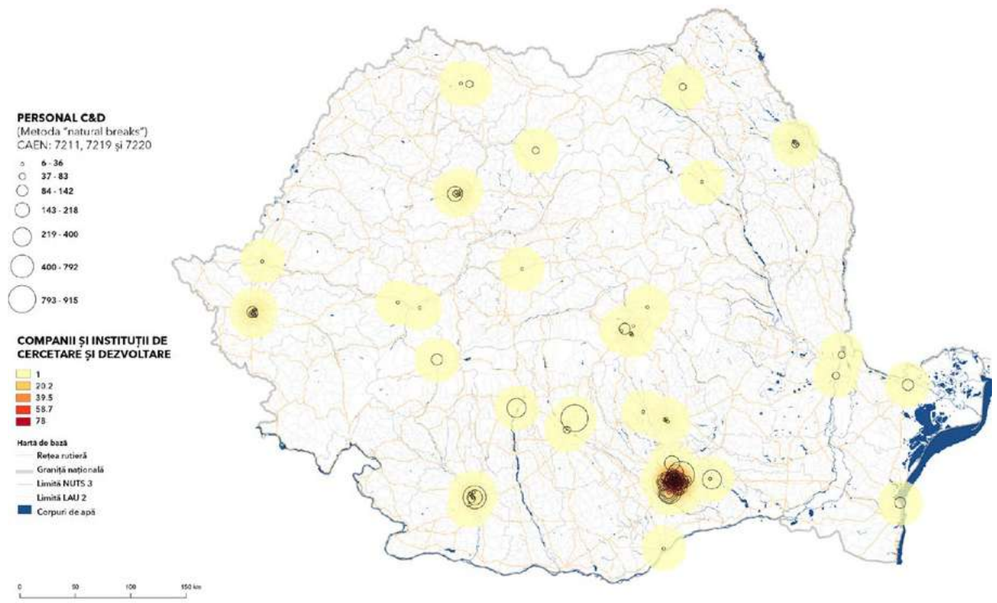

Sursa: Aprahamian, 2018: 50.

FIGURA 67.
Personalul CD din Regiunea București-Ilfov

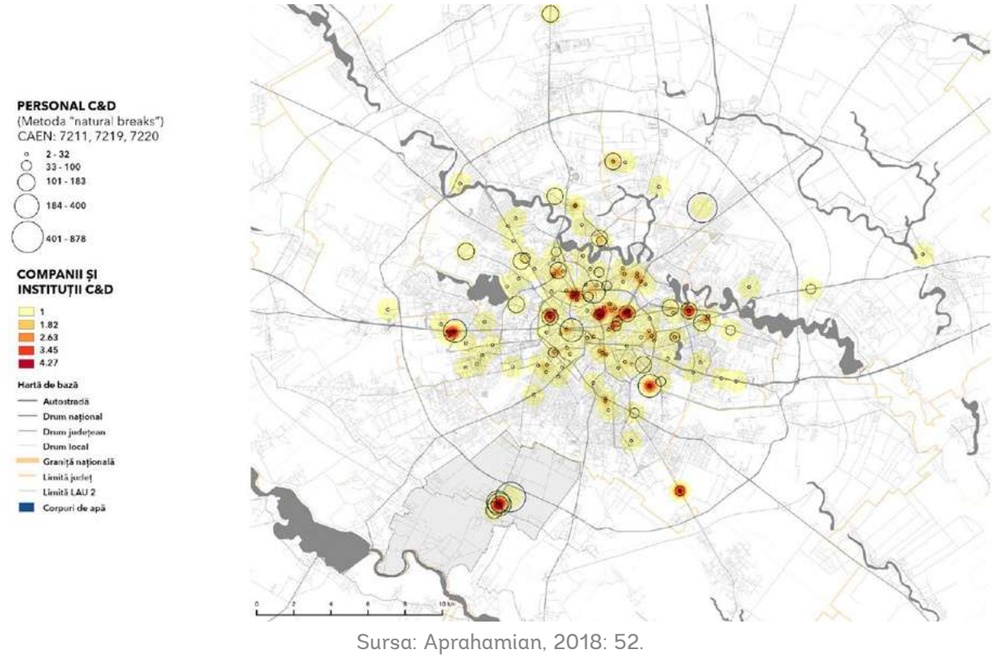

Sursa: Aprahamian, 2018: 52.

FIGURA 68.
Cifra de afaceri a companiilor CD din România

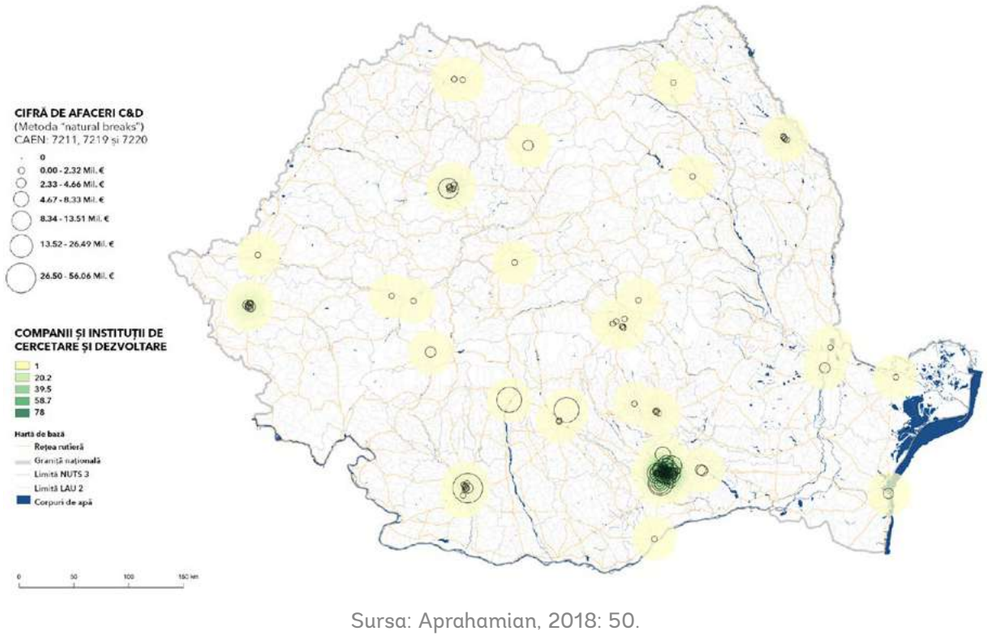

Sursa: Aprahamian, 2018: 50.

FIGURA 69.
Cifra de afaceri a companiilor CD din Regiunea București-Ilfov

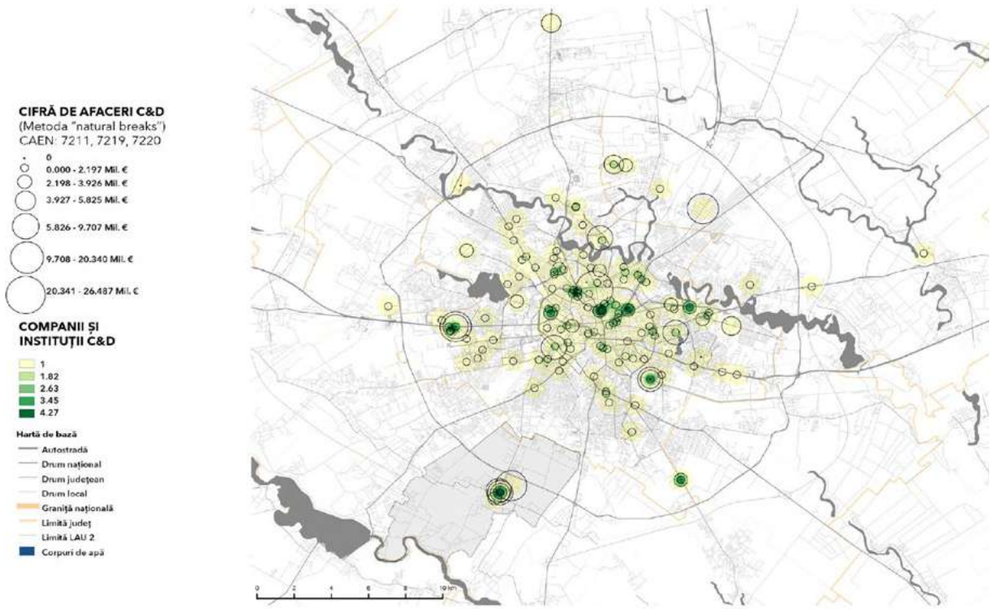

Sursa: Aprahamian, 2018: 52.

FIGURA 70.
Profiturile companiilor CD din România

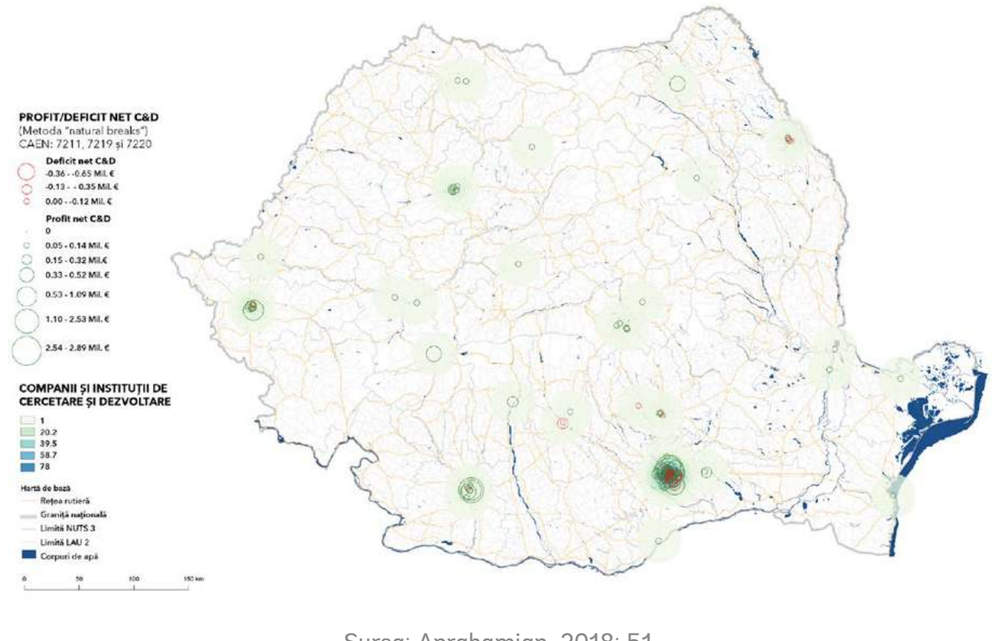

Sursa: Aprahamian, 2018: 51.

FIGURA 71.
Profitul companiilor CD din Regiunea București-Ilfov

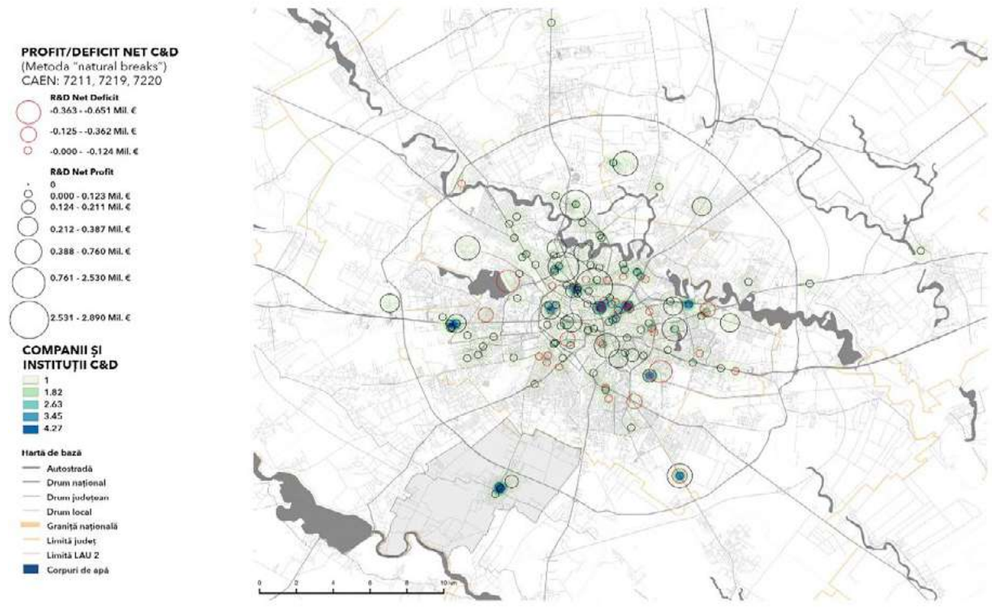

Sursa: Aprahamian, 2018: 53.

FIGURA 72.
Personalul CD care face naveta la Măgurele

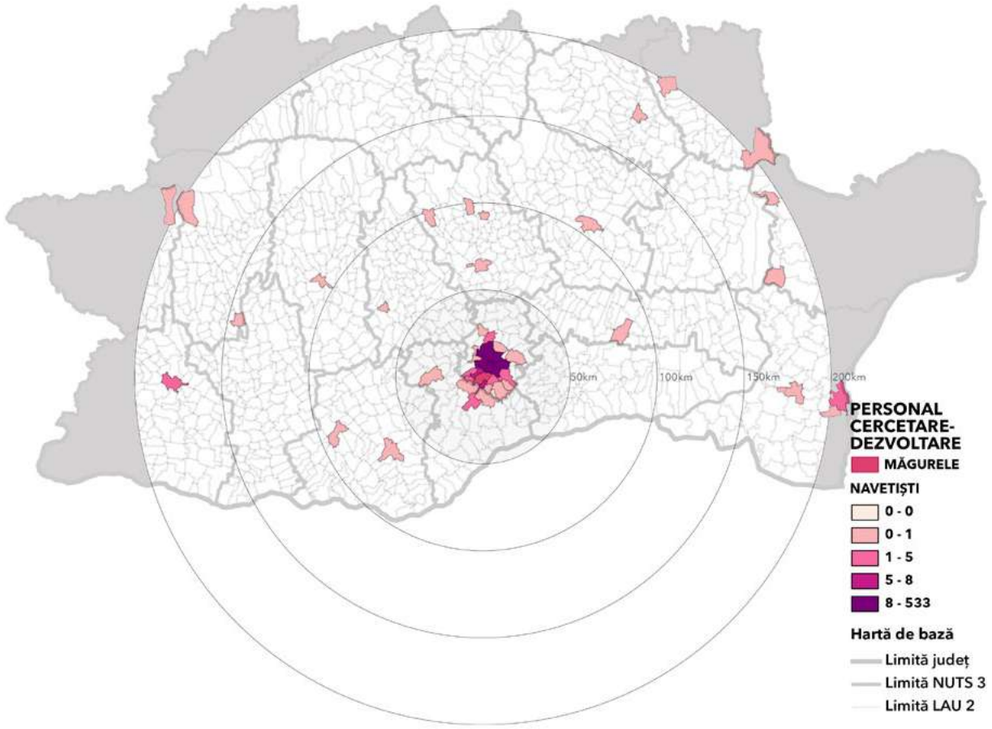

Sursa: Aprahamian, 2018: 47.

FIGURA 73.
Orașul Măgurele în anul 2004 și în anul 2017



Sursa: Aprahamian, 2018: 57.

FIGURA 74.
Partea nordică a orașului Măgurele în anul 2004 și în anul 2017



Sursa: Aprahamian, 2018: 57.

FIGURA 75.
Partea nord-vestică a orașului Măgurele în anul 2004 și în anul 2017



Sursa: Aprahamian, 2018: 58.

Pe lângă perspectiva teritorială discutată puțin mai devreme, există și o perspectivă normativă importantă, care vine, la rândul ei, cu o listă proprie de factori cataliȝatori și inhibitori. Astfel, dintr-o perspectivă normativă, Inițiativa Laser Valley este susținută de următorii factori cataliȝatori:

- La nivel național, Inițiativa beneficiază în mare măsură de atenția acordată în Master Planul General de Transport creșterii accesibilității naționale și internaționale a municipiului București și a împrejurimilor sale. În acest context, ȝona Inițiativei va beneficia în viitor de modernizarea Șoselei de centură a Bucureștiului și de finaliȝarea Autostrăȝii de centură, precum și de refacerea Centurii feroviare a Bucureștiului. Mai mult, orașul Măgurele va profita de proiectul Drumului expres Danubius, care asigură o legătură rapidă spre Alexandria și spre Craiova. Cu toate acestea, creșterea gradului de accesibilitate este temperată de programarea investițiilor și de angajamentul administrativ însemnat, necesar pentru aceste proiecte de infrastructură majoră;

- La nivel regional, gradul de accesibilitate a orașului Măgurele va crește, cel mai probabil, în două etape succesive. Prima etapă, deja finaliȝată parțial după publicarea raportului, a corespuns introducerii liniilor de autobuȝ regionale R426, R428 și R464, precum și a liniei expres 781. Lipsește însă, cel puțin deocamdată, o linie dedicată de tranȝit.[42] De asemenea, pe Centura feroviară încă nu există curse regulate, care să facă legătura între Gara de Nord și Gara Progresul. În cea de-a doua etapă, mult mai ambițioasă de altfel, liniile regionale și cele expres vor fi completate cu încă două linii de metrou, respectiv M4 și M6, care vor face legătura între Gara Progresul, Gara de Nord și Aeroportul Internațional Henri Coandă. Împreună cu legăturile de cale ferată între Gara de Nord și aeroport, aceste proiecte ar asigura o creștere semnificativă a accesibilității Inițiativei Laser Valley;

- La nivel local, Inițiativa beneficiază semnificativ de viȝiunea noului Plan Urbanistic General al municipiului București, care caută activ soluții la provocările regionale. Printre cele mai însemnate caracteristici ale viȝiunii sale se numără atenția specială acordată ȝonelor de intervenție strategică situate în afara limitelor administrative ale municipiului București și celor trei coridoare verȝi-albastre care traversează municipiile Măgurele, Jilava și Bragadiru. De asemenea, reȝervele de teren existente în Sectorul 5 ar trebui luate, de asemenea, în considerare de Inițiativă, deoarece ele ocupă un loc important, atât în noul Plan Urbanistic General al municipiului București, cât și în Planul Urbanistic Zonal al Sectorului 5, aflat acum în etapa de elaborare a formei sale finale;

Cu toate acestea, dimensiunea normativă include și următoarea listă de obstacole:

La nivel național, Master Planul General de Transport întâmpină deja întârȝieri semnificative (*cf.* Figura 76 și Figura 77);

La nivel regional, Planul de Mobilitate Urbană Durabilă pentru Regiunea București-Ilfov pare să ofere o soluție proviȝorie din perspectiva accesibilității, prin introducerea unei serii de linii metropolitane de autobuȝ (*cf.* Figura 78). Cu toate acestea, un sistem integrat de transport public va putea fi realiȝat numai după refacerea Centurii feroviare a Bucureștiului și a Șoselei de centură, precum și după intrarea în exploatare a celor două linii de metrou, M4 și M6. Până atunci, majoritatea soluțiilor rămân punctuale și fragmentare;

[42] Bus Rapid Transit/BRT.

La nivel local, există o incompatibilitate între ȝonificările reglementate urbanistic și asigurarea serviciilor publice. Ele ar putea obliga primăria să adopte o abordare reactivă în fața deȝvoltării imobiliare viitoare, în locul uneia proactive, dedicată pregătirii unor proiecte viitoare. În esență, diferența dintre abordarea reactivă și cea proactivă determină gradul de eficiență în asigurarea serviciilor publice, precum și costurile pentru echiparea ȝonelor iȝolate cu infrastructură critică. Mai mult, lipsa de coordonare între reglementările urbanistice ale localităților învecinate constituie un impediment semnificativ în calea integrării funcționale a ȝonei. Cel mai grăitor exemplu este cel al coridoarelor verȝi-albastre prevăȝute în noul Plan Urbanistic General Dinamic al municipiului București, care nu au fost integrate în prevederile Planurilor Urbanistice Generale ale localităților limitrofe (*cf.* Figura 79).

FIGURA 76.
Prevederile Master Plan-ului General de Transport

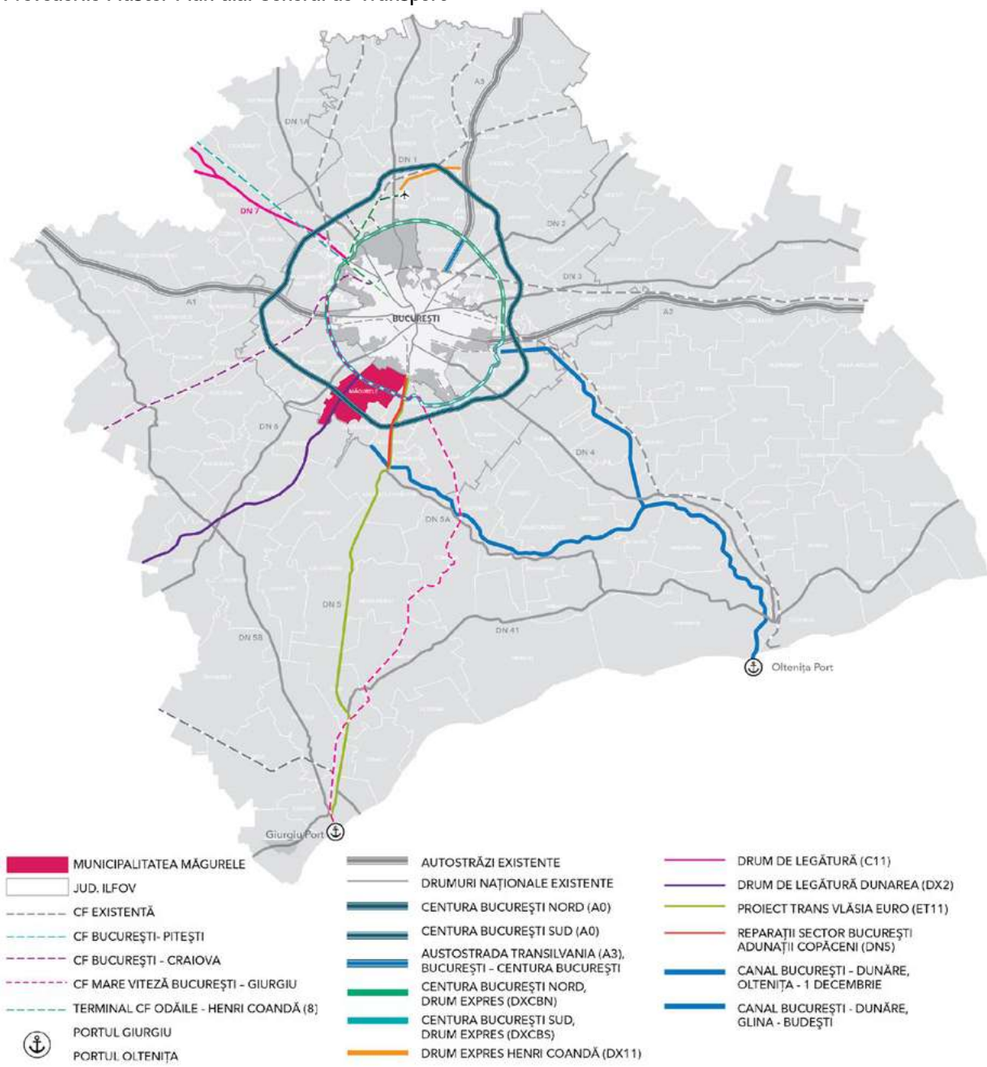

Sursa: Aprahamian, 2018: 71.

FIGURA 77.
Programarea din Master Plan-ul General de Transport

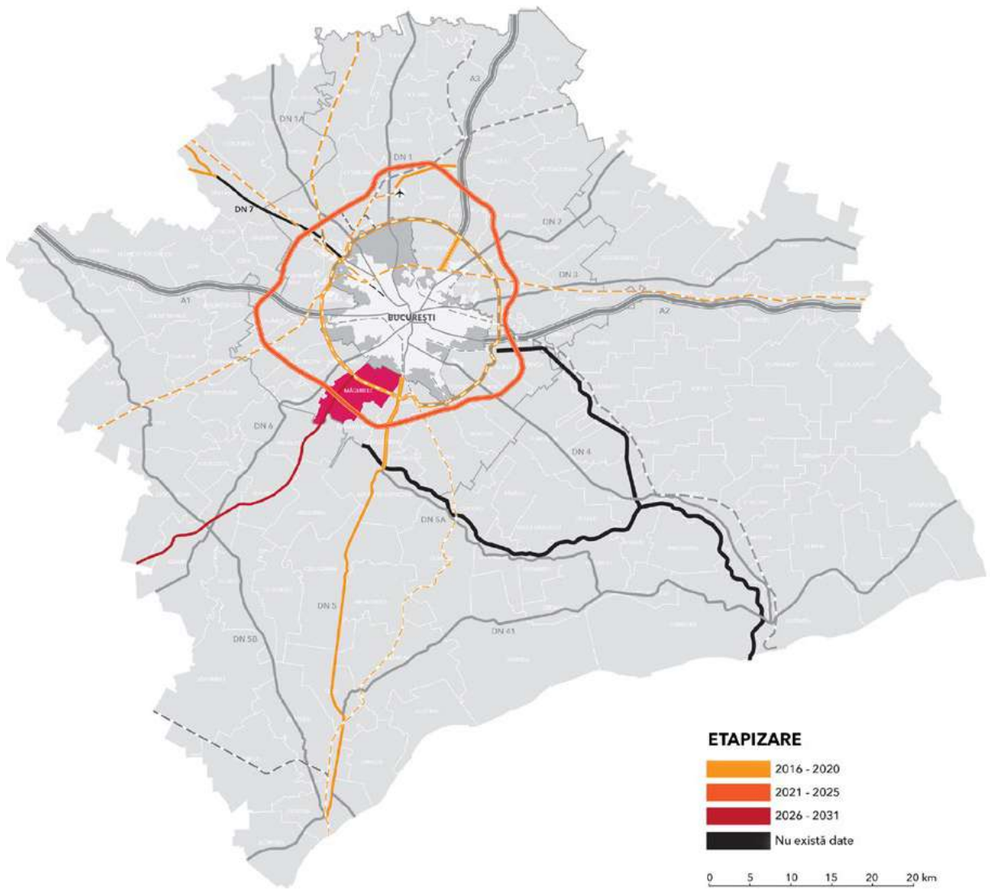

Sursa: Aprahamian, 2018: 72.

FIGURA 78.
Prevederile Planului de Mobilitate Urbană Durabilă pentru Regiunea București-Ilfov

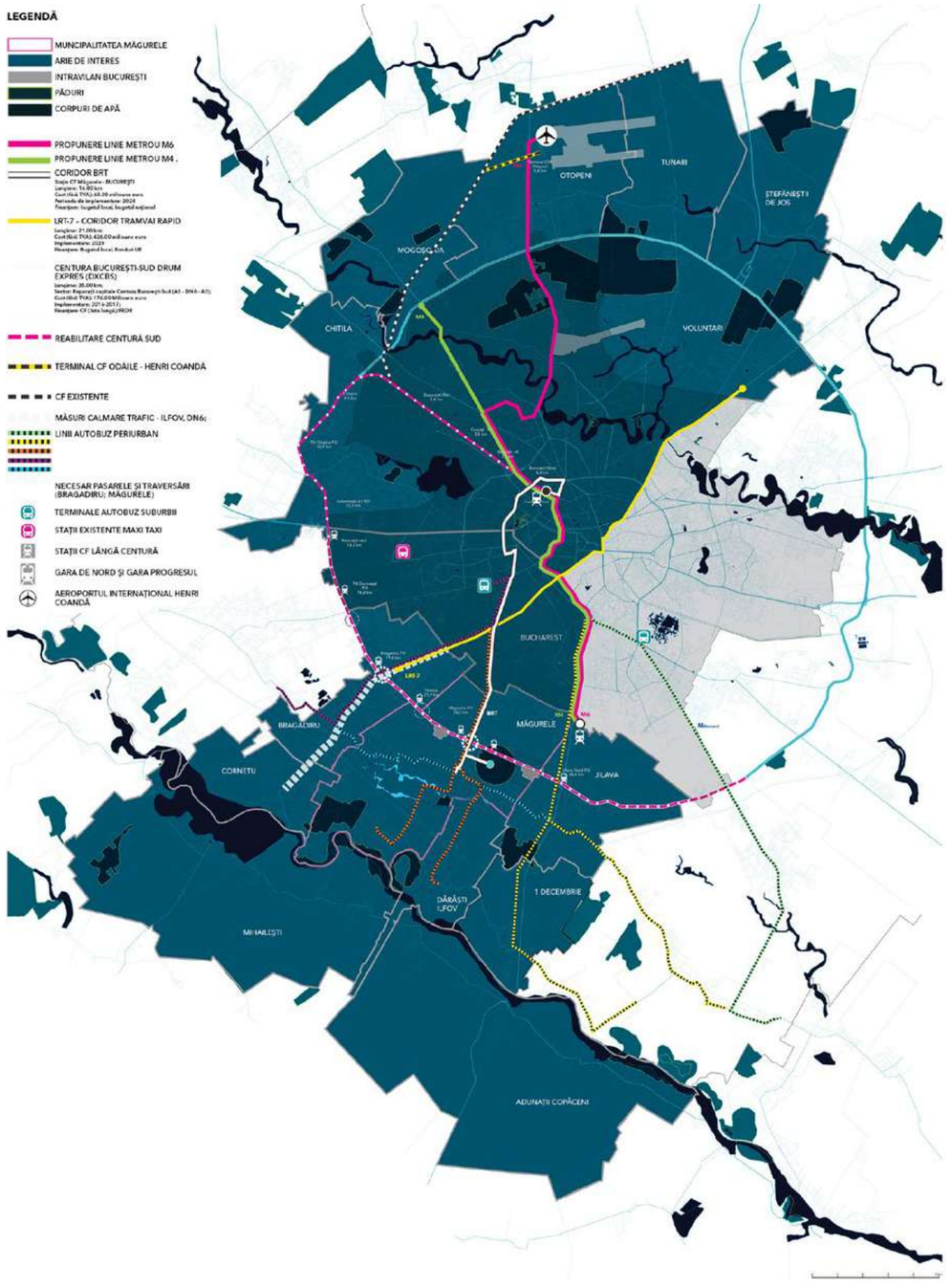

Sursa: Aprahamian, 2018: 75.

FIGURA 79.
Diferitele Planuri Urbanistice Generale care afectează Inițiativa Laser Valley

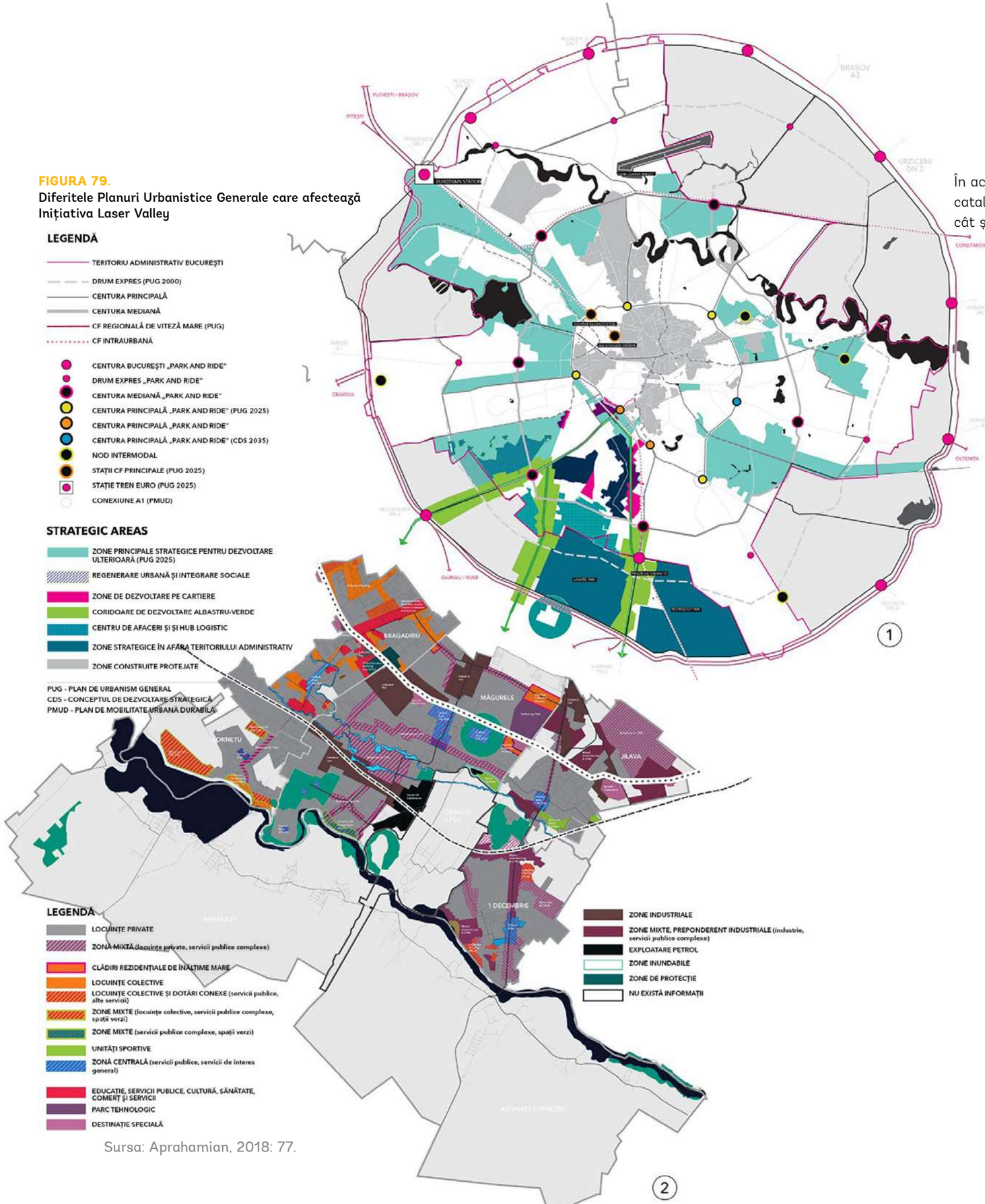

Sursa: Aprahamian, 2018: 77.

În acest context, autorii raportului au formulat trei scenarii complementare, menite să valorifice catalizatorii identificați și să depășească obstacolele existente, atât dintr-o perspectivă teritorială, cât și dintr-una normativă:

- Scenariul de bază a considerat proiectul ELI-NP o „enclavă" (Scenariul A). Ca unul dintre cei trei piloni ai ELI, ELI-NP are o interacțiune minimă cu organizațiile locale, indiferent dacă este vorba de instituții de cercetare sau de societăți comerciale. În acest context, infrastructura științifică este folosită în principal de cercetători din țară sau din străinătate, care sunt selectați după meritele științifice ale proiectelor propuse. Colaborarea cu alți cercetători din instituții locale este fie foarte redusă, fie inexistentă. Din acest motiv, difuziunile se mărginesc la furnizarea serviciilor pentru cercetătorii români și străini, care au contracte de cercetare și de dezvoltare (CD) cu ELI-NP sau care participă la experimentele derulate în cadrul ELI-NP. Este vorba aici în principal de cazare, de locuințe și de transport, scara acestor servicii regumându-se la cea urbană sau, rareori, la cea periurbană. Condițiile necesare realizării acestui prin scenariu implică o anumită susținere administrativă și financiară, dar ele par a fi posibil de îndeplinit. Următoarele recomandări sunt așadar relevante pentru factorii de decizie:
  - Asigurarea finanțării necesare pentru menținerea ELI-NP în funcțiune;
  - Asigurarea compatibilității între reglementările legislative sau normative și nevoile ELI-NP, necesară pentru atragerea cercetătorilor din străinătate, precum și pentru creșterea volumului și a calității rezultatelor cercetărilor;
  - Dezvoltarea unui set variat de opțiuni pentru cazare și pentru transport, atât pentru cercetătorii aflați în stagii de cercetare la ELI-NP, cât și pentru forța de muncă locală care va lucra împreună cu ei;
  - Planificarea și implementarea proiectelor de extindere și de optimizare a furnizării utilităților publice din zona Măgurele.
- În cel de al doilea scenariu, Inițiativa Laser Valley devine un „ecosistem de cunoștințe" (Scenariul B). Rezultatul anticipat al acestui scenariu constă în dobândirea cunoștințelor noi, prin intermediul cercetării comune și prin colaborarea din interiorul zonei Măgurele/ București între diversele organizații și firme de cercetare locale. ELI-NP joacă aici un rol de catalizator. Cel de al doilea scenariu presupune difuziuni de cunoștințe spre comunitatea științifică locală și spre universitățile din București, precum și difuziuni teritoriale, rezultate din furnizarea serviciilor pentru cercetătorii locali și pentru cei străini. Cu toate că este un scenariu destul de ambițios, el are șanse mari de reușită, luând în considerare poziția privilegiată a nucleului de cercetare din Măgurele în contextul național. Față de scenariul anterior, Scenariul B propune, suplimentar, următoarele rezultate intermediare și direcții de acțiune:
  - Îmbunătățirea a bazei de cercetare și a condițiilor pentru realizarea excelenței în cercetare și a colaborărilor, printr-o mai bună administrare a activității științifice, a finanțării, a monitorizării și a evaluării cercetării în domeniul fizicii. Aici este vorba în special despre fizica atomică și despre cea subatomică, unde direcțiile principale de acțiune ar trebui orientate în mod explicit spre încurajarea cooperării între cercetătorii locali și cei străini, spre atragerea diasporei în cercetarea comună, spre facilitarea accesului deschis la rezultatele cercetărilor etc.;

- În plus, sunt necesare intervenții atât pentru creșterea accesibilității și pentru dezvoltarea dotărilor, cât și pentru eficientizarea furnizării utilităților publice în zona Măgurele.

- În ultimul scenariu, Inițiativa Laser Valley se transformă într-un „ecosistem al inovării" (Scenariul C). Rezultatele sale principale constau în integrarea cunoștințelor create de ELI-NP și împrejurul lui, precum și în valorificarea lor prin comercializare sau prin integrarea lor în ciclurile de creștere a plusvalorii. În acest scenariu, difuziunile comerciale, constând în principal din înființarea societăților comerciale derivate *(spin-offs)* și legăturile în amonte din cadrul fluxurilor de producție, se adaugă la difuziunile de cunoștințe descrise în Scenariul B. În acest context, cercetarea științifică conduce la efecte comerciale, canalizate fie prin societățile existente, fie prin societățile nou înființate, amplasate în zona Măgurele sau în vecinătatea ei. Legăturile în amonte sunt încurajate atât pentru furnizorii care deservesc ELI-NP, cât și pentru inițiativele conexe, în special cele legate de mentenanță și cele legate de servicii. De asemenea, sunt anticipate și difuziuni teritoriale. Scenariul C este unul deosebit de ambițios, care necesită un efort concertat pe mai multe fronturi, astfel încât condițiile necesare pentru fructificarea lui să fie îndeplinite. Suprapunându-se peste cele amintite în cazul celor două scenarii precedente, ele includ intervenții pentru îmbunătățirea colaborării între știință și industrie, a transferurilor de cunoștințe, precum și încurajarea înființării societăților comerciale noi și a transferurilor tehnologice. În același timp, Planurile de Amenajare a Teritoriului și Planurile Urbanistice vor trebui să fundamenteze și să proiecteze operațiuni urbane de reparcelare și de viabilizare a terenurilor, necesare pentru investițiile care decurg din obiectivele Inițiativei Laser Valley, pentru a evita expansiunea urbană necontrolată și speculațiile funciare sau cele imobiliare. De asemenea, planurile de eficientizare a transportului în comun vor trebui orientate în mod explicit spre asigurarea unei legături facile între Măgurele, București, Aeroportul Internațional Henri Coandă și restul regiunii.

În plus, raportul cuprinde și schița unui concept de planificare teritorială pentru Inițiativa Laser Valley (*cf.* Figura 80). În esență, conceptul valorifică cooperarea interjudețeană, furnizându-i o documentație de amenajare a teritoriului de rang superior. Mai exact, un Plan de Amenajare a Teritoriului Interjudețean (PATZ-IJ) va constitui cadrul strategic de referință pentru dezvoltarea Inițiativei, precum și modelul pentru administrarea Ariei Urbane Funcționale (AFU) care o susține. Planul de Amenajare a Teritoriului Interjudețean va defini așadar zonele strategice de intervenție, propunând în același timp soluții de principiu pentru problemele de conectivitate, pentru proiectarea infrastructurii critice la scară regională și subregională, precum și pentru creșterea portofoliului de servicii ecosistemice. Fiind vorba de un plan director, prevederile Planului vor deveni obligatorii pentru actualizarea și pentru armonizarea Planurilor Urbanistice Generale (PUG) ale municipalităților afectate.

Abordarea descrisă mai sus are avantajul important de a nu încărca financiar municipalitățile afectate, Planul de Amenajare a Teritoriului Interjudețean putând fi inițiat de Ministerul Dezvoltării Regionale și Administrației Publice (MDRAP), iar actualizările ulterioare ale Planurilor Urbanistice Generale putând fi finanțate de același Minister.

În plus, Planul de Amenajare a Teritoriului Interjudețean constituie un cadru operativ pentru proiectarea unui program de regenerare urbană, orientat în mod explicit spre îmbunătățirea furnizării serviciilor publice, a funcționării infrastructurii critice, precum și spre creșterea calității

mediului construit. Concomitent, programul de regenerare ar oferi primele instrumente pentru rezolvarea problemei reparcelărilor și a sistematizării terenurilor. Un Plan de Amenajare a Teritoriului Interjudețean reușit ar oferi așadar dimensiunii teritoriale ale Inițiativei Laser Valley o vizibilitate ridicată, crescându-i astfel atractivitatea națională și internațională.

FIGURA 80.
Un concept de planificare teritorială pentru Inițiativa Laser Valley

CONCEPT DE PLANIFICARE PENTRU LASER VALLEY

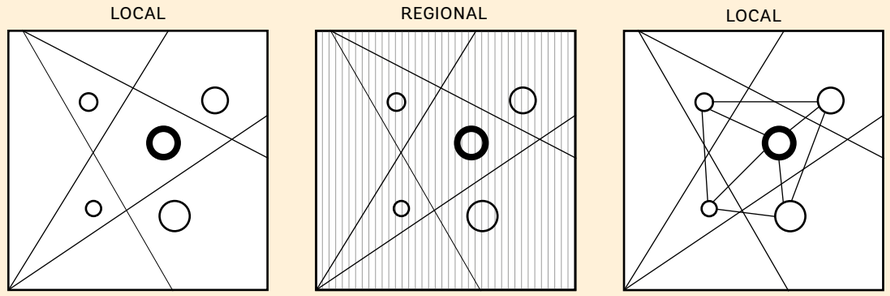

SITUAȚIA CURENTĂ	PROIECTARE ZONĂ URBANĂ FUNCȚIONALĂ	DISTRIBUIREA RESPONSABILITĂȚILOR
DIMENSIUNE NORMATIVĂ		
o serie de PUG-uri incoerente, care conțin prevederi și reglementări antagonice	plan de amenajare a teritoriului zonal interjudeăean, care furnizează liniile directoare pentru dezvoltarea strategică	o serie de PUG-uri revizuite și coordinate, care transformă liniile directoare de dezvoltare strategică în reglementări coerente privitoare la zonificare și regimul de construire
MECANISM FINANCIAR		
inițiate și finanțate de fiecare primărie	inițiate și finanțate de către Ministerul Dezvoltării Regionale, Administrației Publice și Fondurilor Europene (MDRAPFE)	modificare susținută de către Ministerul Dezvoltării Regionale, Administrației Publice și Fondurilor Europene (MDRAPFE)
IMPLICAȚII TERITORIALE		
soluții locale pentru nevoile existente	cadru strategic de dezvoltare: domeniile de intervenții strategice; conectivitate; infrastructură critică; servicii ecosistemice	un sistem coerent de implementare și monitorizare a adrului strategic de dezvoltare agreat

Sursa: Aprahamian, 2018: 87.

2.7. Turismul

Deși turismul nu se regăsește în topul celor mai dezvoltate sectoare economice din județul Ilfov (în ceea ce privește numărul de firme, numărul de salariați și cifra de afaceri totală a companiilor), acesta joacă un rol deosebit de important în conturarea unui grad mai ridicat de atractivitate a județului atât pentru vizitatori, cât și pentru locuitori și mediul de afaceri, reprezentând un factor-cheie în definirea și consolidarea identității ilfovene. Mai mult, beneficiind de un capital bogat de resurse naturale și antropice, județul Ilfov prezintă un potențial ridicat pentru dezvoltarea acestui sector economic, fiind favorizat de proximitatea față de municipiul București, precum și de o accesibilitate ridicată conferită de căile de comunicație care îl traversează și care facilitează legătura cu toate regiunile țării. Nu în ultimul rând, existența unor aeroporturi de importanță națională și internațională, cum este cazul Aeroportului Internațional „Henri Coandă", sporește potențialul turistic al județului.

Județul Ilfov se bucură de un capital bogat de resurse turistice, concentrate într-o serie de areale cu potențial ridicat de dezvoltare

După cum se poate remarca din analiza **resurselor turistice** din județul Ilfov (un studiu mai detaliat poate fi consultat în secțiunile 3.4. Peisaj și zone cu resurse importante de patrimoniu natural și antropic; 6.4. Infrastructura, activitățile, evenimentele și serviciile culturale; și 6.5. Infrastructura, activitățile, evenimentele și serviciile pentru sport și agrement), acestea acoperă o gamă variată de atracții, de la elemente favorabile de cadru natural (ape și păduri) și de patrimoniu natural (arii naturale protejate) la un patrimoniu cultural diversificat (atât material – monumente istorice și instituții de cultură, cât și imaterial) și la o paletă largă de activități de agrement. Un atu important îl reprezintă și clasarea stațiunii Snagov în categoria stațiunilor turistice de interes local, datorită prezenței resurselor de patrimoniu natural și a unei istorii bogate, care se regăsește și astăzi în patrimoniul cultural al destinației. Toate acestea, împreună cu nivelul de dotare al zonei reprezintă un argument important pentru posibilitatea încadrării Snagovului în categoria stațiunilor de interes național, demers ce ar implica atât dezvoltarea unor noi facilități turistice, cât și întocmirea documentației necesare pentru înscriere.

La nivel teritorial, resursele turistice sunt distribuite în numeroase unități administrativ-teritoriale ale județului Ilfov, însă se poate remarca o concentrare a acestora într-o serie de areale cu potențial ridicat de dezvoltare a sectorului turistic, precum:

- zona de nord a județului (Periș-Ciolpani-Snagov-Gruiu-Nuci);
- zona Otopeni-Balotești;
- zona Mogoșoaia-Buftea;
- zona Dobroești-Pantelimon-Cernica-Brănești;
- zona Argeș-Sabar-Ciorogârla (Clinceni-Bragadiru-Cornetu-Măgurele-Jilava).

Aceste concentrări dau naștere sau au potențialul de a se configura sub forma unor poli și axe turistice cu un specific variat, care pot contribui la conturarea unei identități puternice a județului Ilfov. Astfel, zona de nord a județului reprezintă o zonă complexă, ce se dezvoltă în jurul celei mai importante densități de elemente de patrimoniu natural din Ilfov, numeroase activități de agrement și de turism în natură fiind deja localizate aici, la acestea adăugându-se și un potențial cultural ridicat, oferit de prezența monumentelor istorice de interes național și a elementelor de patrimoniu imaterial, care au un real potențial de valorificare suplimentară.

Arealul Otopeni-Balotești prezintă un specific diferit, fiind axat în special pe turismul de agrement și de afaceri, aici fiind localizate o serie de dotări majore, atât turistice, cât și economice sau de infrastructură, de importanță regională, națională și chiar internațională, precum Aeroportul Internațional „Henri Coandă", care atrage după sine o dezvoltare specifică funcțiunilor complementare sau a altor facilități, precum Centrul de wellness Therme sau parcul de distracții Edenland Park.

Zona Argeș-Sabar-Ciorogârla reprezintă un areal cu un caracter mixt, care poate atrage după sine și dezvoltarea zonei de sud a județului Ilfov atât prin valorificarea elementelor de cadru natural prezente (văile râurilor, zonele pretabile pentru activități de pescuit sau zonele de pădure), cât și prin consolidarea sau conversia caracterului unor areale și funcțiuni, precum polul de cercetare de la Măgurele, zona dedicată transportului aerian de la Clinceni sau Fortul 13 de la Jilava, cu potențial de transformare într-un centru cultural major.

Nu în ultimul rând, zonele Mogoșoaia-Buftea și Dobroești-Pantelimon-Cernica-Brănești, deși prezintă o serie de caracteristici diferite, sunt conectate într-un areal unitar, marcând capetele salbei de lacuri ale râului Colentina. Acest teritoriu reprezintă una dintre principalele zone de intervenție și cu potențial de dezvoltare atât pentru județul Ilfov, cât și pentru municipiul București, fiind, de altfel, identificat ca axă strategică în diverse documente de planificare, precum Conceptul Strategic București 2035 sau strategiile de dezvoltare ale sectoarelor Capitalei. Având în vedere interesul crescut pentru această zonă (la nivelul municipiului București au fost deja realizate o serie de intervenții în această zonă, precum amenajarea de spații verzi și de agrement sau au fost identificate numeroase acțiuni prioritare ce vor fi implementate în următorii ani), este deosebit de important ca dezvoltarea malurilor de lac și a teritoriilor adiacente să continue și în Ilfov, pentru a ancora județul la Capitală printr-un sistem coerent de spații de agrement, cu un rol esențial în conturarea unor elemente identitare majore.

În județul Ilfov se pot practica numeroase tipuri de turism, însă acestea sunt accesate sub forma turismului de scurtă durată

Toate aceste atracții, precum și dotările existente în zonă favorizează sau determină practicarea a numeroase **tipuri de turism**, existând în același timp potențial și pentru dezvoltarea unor noi tipologii:

- **Turismul cultural și ecumenic** se bazează în primul rând pe resursele locale din categoria lăcașurilor de cult religios, a instituțiilor culturale, a monumentelor istorice și a spațiilor cu potențial de valorificare culturală, însă, în ultimii ani, patrimoniul imaterial a devenit și el din ce în ce mai promovat, acesta putând avea un rol esențial în crearea unor concepte-umbrelă care să ilustreze culoarea locală și să integreze atracțiile culturale din județ.
- **Turismul de agrement** reprezintă una dintre cele mai dezvoltate forme de turism la nivel județean, oferta de agrement cuprinzând numeroase tipuri de facilități, precum parcurile de distracție, dotările de wellness și relaxare sau oportunitățile pentru practicarea a numeroase activități sportive și recreative precum echitația, pescuitul, golful, kartingul sau parașutismul. Acest tip de turism prezintă și un potențial ridicat de dezvoltare, prin măsuri precum valorificarea resurselor geotermale ale județului sau dezvoltarea unor activități și facilități ce pot fi utilizate pe tot parcursul anului.
- **Turismul în natură**, **ecoturismul și turismul științific** urmăresc valorificarea sustenabilă a resurselor locale, în special cele naturale, prin diferite activități care sunt

deja în cea mai mare parte practicate în județul Ilfov, dar care pot fi dezvoltate și promovate suplimentar, precum activitățile de relaxare în pădurile din județ, plimbările cu ambarcațiunile pe lacuri (spre exemplu, cele organizate de centrele de agrement din Snagov), cicloturismul, observarea faunei și a florei etc.

- **Turismul de evenimente** este din ce în ce mai dezvoltat în ultimii ani atât prin activitățile și evenimentele culturale și sportive care au loc periodic la nivel județean, cât și datorită unor evenimente importante, cu tradiție deja pentru județul Ilfov, precum festivalul internațional de muzică Summerwell sau festivalul de film în aer liber Chitila Film Fest. Cu toate acestea, turismul de evenimente reprezintă o nișă care ar merita să fie dezvoltată și mai mult, prin organizarea unor manifestări de importanță regională, națională și internațională, care să beneficieze de participarea unui public larg atât din județ și din Capitală, cât și din alte regiuni ale țării sau din străinătate.
- **Turismul de afaceri** reprezintă un domeniu cu un important potențial de dezvoltare atât datorită prezenței în județ și mai ales în municipiul București a celei mari concentrări de companii și instituții la nivel național, cât și a prezenței celui mai mare aeroport din țară, care facilitează conexiunile cu numeroase destinații din România și din străinătate, la acestea adăugându-se și facilitățile deja existente la nivelul județului, care permit organizarea unor activități de teambuilding, precum cele din zona Snagovului.
- **Turismul de tranzit** este unul dintre principalele tipuri de turism prezente în județul Ilfov, numeroși vizitatori traversând județul în drum spre alte destinații din țară și din străinătate. Acest lucru este determinat de faptul că Regiunea București-Ilfov reprezintă cel mai important nod de transport la nivel național, aici intersectându-se principalele căi de transport rutier, feroviar și aerian din România, în jurul cărora infrastructura turistică prezintă o dezvoltare accentuată.

Aceste tipologii de turism sunt în prezent accesate de vizitatori care au o perioadă relativ scurtă de ședere sau care nu înnoptează deloc în județ, fiind locuitori din municipiul București și din județele învecinate, persoane interesate de / implicate în turismul de afaceri sau de evenimente, precum și călători în tranzit către alte destinații. Pentru sporirea atractivității destinației pentru turismul de sejur este necesară atât dezvoltarea unor noi produse turistice atractive, cât și o promovare mai accentuată a Ilfovului, astfel încât să atragă un număr cât mai mare și o gamă cât mai variată de turiști, care să găsească aici diverse oportunități inedite de petrecere a timpului liber.

FIGURA 81.
Resurse turistice din județul Ilfov

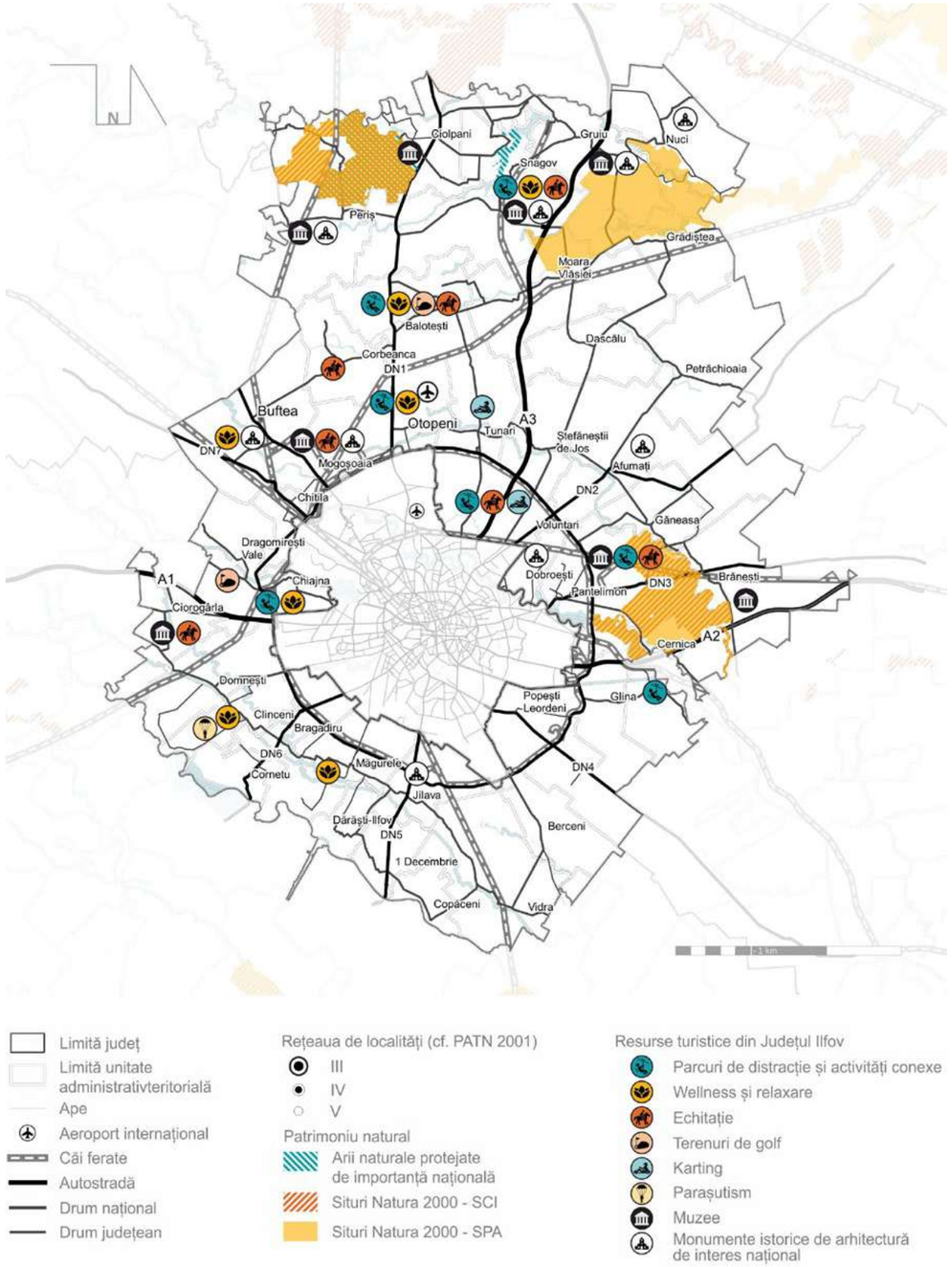

Sursă: Prelucrare proprie

Județul Ilfov se află, în anul 2020, pe locul 2 față de județele învecinate în ceea ce privește capacitatea de cazare turistică, cu 4.118 de locuri disponibile

În ceea ce privește **infrastructura turistică** ce susține activitățile turistice, aceasta este alcătuită în primul rând din unitățile de cazare existente pe teritoriul județului Ilfov. La nivelul anului 2020, în Ilfov sunt clasificate 110 de astfel de structuri, totalizând o capacitate de 4.118 de locuri. Acest lucru situează Ilfovul pe locul al doilea în funcție de capacitatea totală de cazare față de județele învecinate, înaintea județelor Călărași (1.244 de locuri în 34 de unități), Dâmbovița (4.016 de locuri în 122 unități), Giurgiu (1.351 de locuri în 42 de unități) și Ialomița (2.248 de locuri în 37 de unități). Pe primul loc se clasează județul Prahova, cu 18.592 de locuri în 791 de unități, fapt datorat prezenței aici atât a polului de creștere Ploiești, cât și a zonei turistice Valea Prahovei. Această distribuție indică pe de-o parte, o disponibilitate crescută a județului Ilfov de a găzdui vizitatori din proximitate și nu numai, precum și interesul sporit pentru dezvoltarea sectorului turistic.

La nivel local, cea mai mare concentrare de locuri de cazare se întâlnește în orașul Otopeni (1.679 de locuri), datorită prezenței Aeroportului Internațional „Henri Coandă", dar și a proximității municipiului București, fiind urmat de comuna Snagov (693 de locuri), unde se află și stațiunea turistică de interes local Snagov. Pe lângă acestea, un număr mediu de locuri de cazare (între 100 și 300) se întâlnește în unități administrative din prima și a doua coroană de localități din jurul Bucureștiului, precum orașele Voluntari, Bragadiru, Măgurele și Pantelimon sau comunele Afumați, Buftea și Mogoșoaia. În plus, se remarcă existența unei ofertei variate de cazare, cu diferite tipologii de structuri de primire turistică, în care predomină apartamentele și camerele de închiriat, hotelurile și pensiunile turistice.

FIGURA 82.
Numărul de unități de cazare clasificate din județul Ilfov, după tipologia structurilor de primire turistică

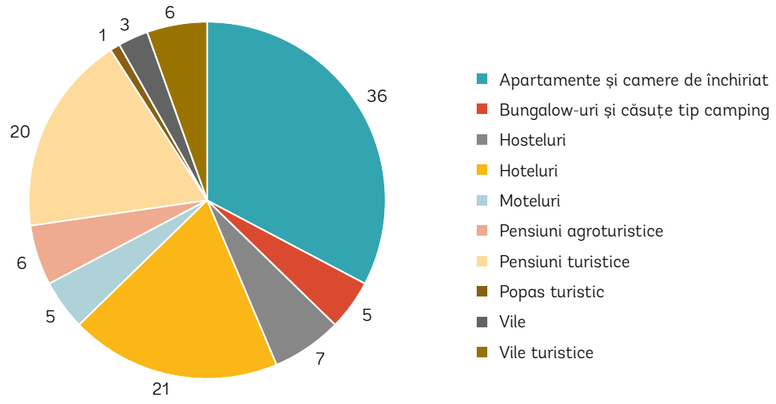

Sursă: Baza de date a Ministerului Turismului privind structurile de primire turistică cu funcțiuni de cazare clasificate, disponibilă la 21.02.2020

Diversitatea ofertei de cazare se remarcă și la distribuția acestora pe categorii de confort, în cadrul căreia predomină structurile de 3 stele și margarete / flori, urmate de cele de 4 stele și margarete / flori. Gradul superior de confort se recunoaște și la nivelul dotărilor asigurate, pe lângă spațiile de cazare unele dintre aceste structuri oferind și facilități precum spa, piscine interioare și exterioare, săli de gimnastică, săli de conferințe, restaurante sau chiar pachete de activități care pot fi desfășurate în timpul șederii.

FIGURA 83.
Numărul de unități de cazare clasificate din județul Ilfov, pe categorii de confort

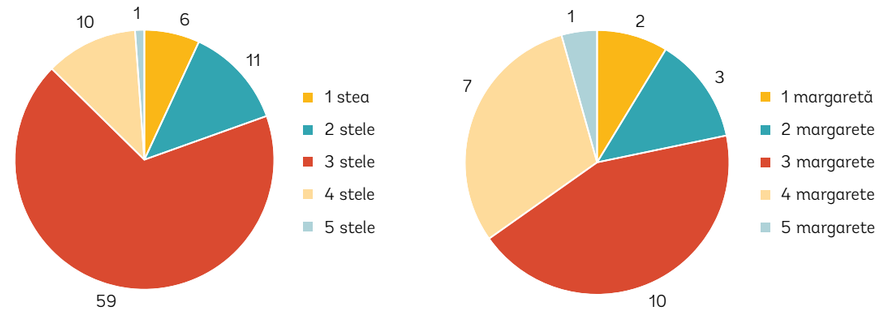

Sursă: Baza de date a Ministerului Turismului privind structurile de primire turistică cu funcțiuni de cazare clasificate, disponibilă la 21.02.2020

Este necesară o continuă dezvoltare și diversificare a infrastructurii de alimentație publică din județ

În timp ce infrastructura de cazare prezintă un grad mai ridicat de dezvoltare, nivelul de dotare turistică al localităților din județul Ilfov înregistrează valori mai scăzute în ceea ce privește structurile cu funcție de alimentație publică clasificate de către Ministerul Turismului. Pe teritoriul județului sunt înregistrate doar 15 restaurante, baruri sau cafenele clasificate, care sunt concentrate în 5 unități administrativ-teritoriale: 2 structuri în orașul Bragadiru (cu o capacitate totală de 375 de locuri), 7 structuri în orașul Otopeni (cu o capacitate totală de 244 locuri), 2 structuri în orașul Voluntari (cu o capacitate totală de 92 de locuri), 1 structură în comuna Balotești (cu o capacitate totală de 191 de locuri) și 3 structuri în comuna Snagov (cu o capacitate totală de 306 locuri)[43]. La acestea se adaugă și unitățile de alimentație publică neclasificate, însă, pentru a putea asigura o ofertă turistică atractivă și completă, este necesară dezvoltarea suplimentară a sectorului de alimentație publică prin structuri de calitate, inedite, care să promoveze inclusiv specificul local al județului.

[43] Sursa: Baza de date a Ministerului Turismului privind structurile de primire turistică cu funcțiuni de alimentație publică în anul 2020 (situație în curs de actualizare).

FIGURA 84.
Infrastructura de cazare din județul Ilfov în anul 2019

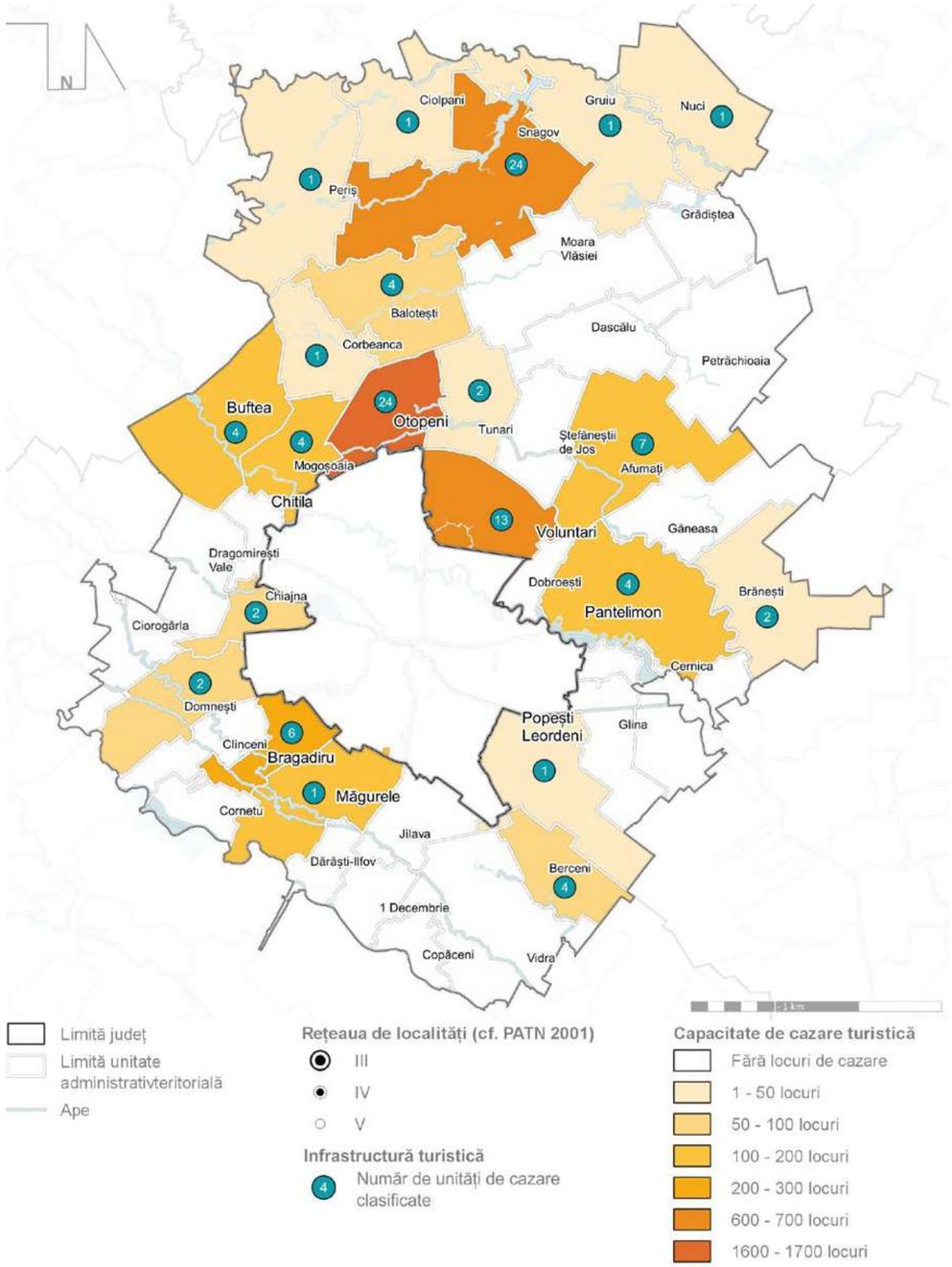

Sursă: Baza de date a Ministerului Turismului privind structurile de primire turistică cu funcțiuni de cazare clasificate, disponibilă la 21.02.2020

În perioada 2007-2019, circulația turistică înregistrează o tendință de creștere, în timp ce performanța turistică scade

În ceea ce privește **circulația și performanța turistică**, în perioada 2007-2019, atât numărul de sosiri, cât și numărul de înnoptări ale turiștilor au cunoscut o tendință generală de creștere. Cu toate acestea, având în vedere rata mai scăzută de creștere a numărului de înnoptări, atât durata medie de ședere, cât și indicele de utilizare a capacității de cazare cunosc în acest interval o tendință de scădere. În același timp, durata medie de ședere de sub 2 zile demonstrează caracterul predominat de turism de week-end / de scurtă durată practicat de vizitatorii județului Ilfov, în timp ce indicele utilizării capacității de cazare, ce se situează în jurul valorii de 30%, indică o subutilizare a acestei capacități. Pe baza acestor valori, se poate concluziona faptul că, la nivelul județului Ilfov, nu sunt momentan necesare măsuri de suplimentare a locurilor de cazare disponibile, ci, mai curând, de creștere a atractivității ofertei turistice și de integrare a acesteia în cadrul unor pachete care să susțină o ședere mai îndelungată a turiștilor.

TABEL 18.
Evoluția principalilor indicatori ai circulației turistice pentru județul Ilfov în intervalul 2007-2019

ANUL	SOSIRI ALE TURIȘTILOR	ÎNNOPTĂRI ALE TURIȘTILOR	DURATA MEDIE DE ȘEDERE	INDICELE DE UTILIZARE A CAPACITĂȚII DE CAZARE
2007	87.819	158.266	1,80	36%
2008	85.825	200.719	2,34	32%
2009	70.922	125.311	1,77	20%
2010	78.974	130.805	1,66	21%
2011	78.968	115.475	1,46	19%
2012	107.363	148.957	1,39	21%
2013	109.547	148.383	1,35	21%
2014	120.040	163.720	1,36	24%
2015	126.858	171.493	1,35	26%
2016	138.093	205.923	1,49	30%
2017	158.907	240.394	1,51	33%
2018	198.936	279.656	1,41	36%
2019	197.792	274.280	1,38	33%
EVOLUȚIE 2007-2019	125,2%	73,3%	-23,3%	-8,3%

Sursă: Baza de date INSSE Tempo Online

În anul 2018, ponderea vizitatorilor străini a fost de 40% din total, ceea ce a plasat județul Ilfov pe locul 2 la nivel național, după municipiul București

Cu privire la circulația turistică, de interes este și **structura vizitatorilor** sosiți în județul Ilfov. În acest sens, se remarcă valori apropiate înregistrate privind numărul de sosiri ale turiștilor români față de cei străini. Dacă în primul caz, în intervalul 2010-2018, aceste valori au cunoscut mai multe fluctuații, în cazul vizitatorilor străini, până în anul 2015, numărul sosirilor a înregistrat o tendință continuă de creștere, astfel că în anii 2014 și 2015, aceștia reprezentau aproximativ

47% din totalul turiștilor sosiți. Începând cu anul 2016, diferența între aceste categorii a început să crească, ajungându-se în anul 2018 ca turiștii străini să reprezinte doar 40%, această valoare fiind însă în continuare foarte ridicată. În acest context, ținând cont și de prezența în orașul Otopeni a celui mai important aeroport internațional din țară, de interes sunt și principalele țări de proveniență ale turiștilor străini care vizitează România, în topul acestora clasându-se Republica Moldova, Bulgaria, Ungaria, Ucraina, Serbia, Germania, Italia, Turcia, Polonia și Israel[44]. Aceste țări ar putea fi ținta unor campanii de promovare ale județului Ilfov, însă este necesară și implementarea unui sistem de monitorizare a circulației turistice la nivel județean, care să ofere informații relevante despre proveniența vizitatorilor Ilfovului.

FIGURA 85.
Evoluția structurii turiștilor din județul Ilfov și ponderea vizitatorilor străini în anul 2018

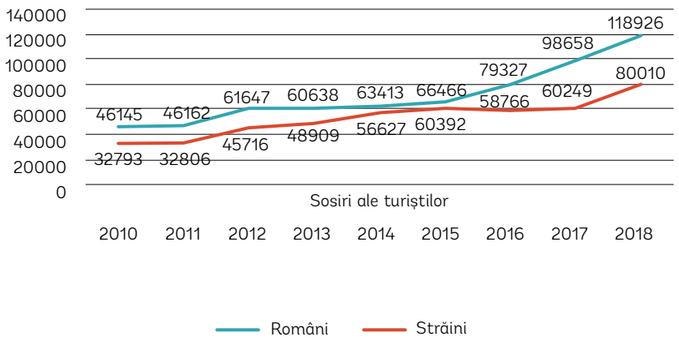

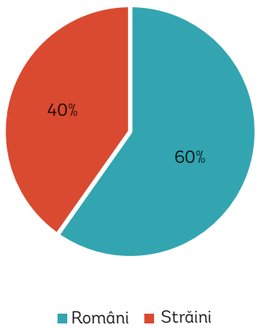

Sursă: Baza de date INSSE Tempo Online

Fluxurile mai ridicate ale turiștilor doar în anumite luni indică necesitatea dezvoltării activităților turistice pe tot parcursul anului

Nu în ultimul rând, analizând **sezonalitatea activității turistice** în județul Ilfov la nivelul anului 2019, se remarcă faptul că lunile cu cele mai mari fluxuri turistice sunt în intervalul mai - octombrie, aceste valori mai ridicate înregistrându-se lunile de când vremea mai călduroasă este propice pentru practicarea activităților de agrement și în aer liber, însă acest lucru nu se transpune și într-o durată mai îndelungată de ședere a turiștilor. Această perioadă de vârf este marcată și de prezența mai accentuată a turismului de afaceri, atât pe fondul încheierii sezonului de vacanță, cât și pe cel al numărului mai ridicat al evenimentelor de interes pentru diferite categorii de vizitatori. La polul opus se află lunile de iarnă, decembrie, ianuarie și februarie, fapt ce indică necesitatea diversificării ofertei turistice, astfel încât aceasta să acopere activități ce pot fi practicate pe tot parcursul anului.

[44] Sursa: Baza de date INSSE Tempo Online.

TABEL 19.
Sezonalitatea activității turistice în județul Ilfov în anul 2019

LUNA ANULUI 2019	SOSIRI ALE TURIȘTILOR	ÎNNOPTĂRI ALE TURIȘTILOR	DURATA MEDIE DE ȘEDERE	INDICELE DE UTILIZARE A CAPACITĂȚII DE CAZARE
Ianuarie	13.126	17.463	1,33	29%
Februarie	13.302	18.109	1,36	31%
Martie	15.144	21.097	1,39	33%
Aprilie	15.351	21.804	1,42	35%
Mai	18.264	27.565	1,51	43%
Iunie	18.814	25.936	1,38	42%
Iulie	19.983	26.643	1,33	42%
August	16.453	21.652	1,32	34%
Septembrie	20.346	25.860	1,27	38%
Octombrie	20.235	28.710	1,42	41%
Noiembrie	15.738	23.185	1,47	34%
Decembrie	11.036	16.256	1,47	23%

Sursă: Baza de date INSSE Tempo Online

2.8. Concluzii, probleme și tendințe

Având în vedere vecinătatea municipiului București, se pune problema consolidării identității socio-economice a județului Ilfov, care trebuie să își crească atractivitatea pentru locuitori, angajați și investitori, diminuând sau compensând decalajele de dezvoltare față de Capitală

Județul Ilfov are un statut aparte în rândul județelor din România, datorită vecinătății municipiului București, alături de care constituie principalul motor economic la nivel național. Totuși, între municipiul București și județul Ilfov există discrepanțe relativ mari de dezvoltare, care trebuie avute în vedere în planificare:

- Participarea disproporționată la formarea PIB-ului regional pe cap de locuitor în detrimentul județului Ilfov – PIB/cap de locuitor în Ilfov reprezintă 45% din valoarea indicatorului pentru municipiul București;
- Găzduirea unui număr mult mai mic de întreprinderi active în comparație cu municipiul București – doar 17% din întreprinderile active din regiune sunt localizate în județul Ilfov;
- Participarea redusă la formarea cifrei de afaceri a întreprinderilor active din regiune – aproximativ 15%;
- Salariul mediu net lunar este cu aproximativ 20% mai redus în județul Ilfov față de municipiul București în anul 2018, ceea ce contribuie la migrația sau navetismul forței de muncă.

Județul Ilfov trebuie să dezvolte politici active de creștere a atractivității pentru companiile străine și să creeze un cadru favorabil pentru investițiile străine, complementar municipiului București

Analiza principalilor indicatori de evaluare a contribuției capitalului străin la economia locală a arătat o discrepanță între municipiul București și județul Ilfov în ceea ce privește numărul de întreprinderi cu capital străin înregistrate la finalul anului 2018, deși fac parte din aceeași regiune de dezvoltare. Aceste discrepanțe se mențin și atunci când analizăm și alți indicatori privind economia locală și climatul de afaceri. Limitările în termeni de spațiu și forță de muncă își vor pune amprenta asupra nivelului de atractivitate a municipiului București în următorii ani. În acest context, județul Ilfov trebuie să accelereze politicile de atragere de investiții străine prin promovarea avantajelor competitive și crearea de structuri de suport pentru afaceri pe teritoriul județului.

Pentru a rămâne competitiv și atractiv, județul Ilfov trebuie să își diversifice sursele de finanțare și portofoliul de proiecte

Întrucât este singurul județ din România ce face parte dintr-o regiune dezvoltată, Ilfov se află într-o situație defavorabilă din punctul de vedere al accesului la surse de finanțare, comparativ cu restul județelor, care beneficiază de o cofinanțare mai ridicată din fonduri europene. În acest context, județul Ilfov se poate confrunta cu scăderea competitivității în raport cu alte județe, pe de-o parte, și cu provocări legate de sursele de finanțare pentru investiții și dezvoltare, pe de altă parte. De aceea, este importantă continuarea implicării active a Consiliului Județean Ilfov în dezvoltarea economiei locale, în facilitarea și implicarea în parteneriate și în identificarea și accesarea de surse de finanțare alternative / complementare, dacă este cazul.

La nivelul județului Ilfov, se remarcă tendința de specializare în domenii de servicii intensive în cunoaștere, dar și o tendință de revigorare a industriei prelucrătoare

Chiar dacă activitățile economice dominante la nivelul numărului de salariați, al numărului de întreprinderi active și al cifrei de afaceri (comerț, industrie prelucrătoare) înregistrează încă un nivel de intensitate în cunoaștere și tehnologizare relativ reduse, se remarcă o serie de activități economice emergente sau tradiționale cu valoare adăugată mare, ce pot deveni motoare economice ale județului. În acest context trebuie menționate transporturile aeriene – un sector în transformare, cu tradiție și perspective de dezvoltare, dacă se intervine pentru a contracara tendința de declin și pierdere a competitivității. Totodată, activitățile de cercetare-dezvoltare și servicii în tehnologia informației sunt sectoare competitive, în dezvoltare.

În ceea ce privește industria, se remarcă industria alimentară și fabricarea băuturilor ca principale sectoare competitive, inclusiv pentru export. Clasificarea industriei alimentare ca sector în transformare indică o tendință de pierdere a competitivității, ce trebuie avută în vedere în poziționarea economică a județului.

Totodată, ținând cont și de relația sa cu municipiul București, poziționarea economică a județului Ilfov trebuie să aibă în vedere potențialul pentru logistică, recreere și agrement, servicii medicale și de asistență socială.

Nu în ultimul rând, având în vedere preocuparea pentru activitățile de inovare și de creștere a CA și a prezenței companiilor în domeniul reciclării deșeurilor, dar și rata redusă de reciclare identificată în analiza utilităților publice, ar putea fi explorate idei de proiecte în domeniul economiei circulare.

Județul Ilfov conduce în clasamentul național al activităților de cercetare-dezvoltare-inovare și găzduiește cel mai important pol de cercetare fundamentală în fizică la nivel național, însă infrastructura de suport pentru afaceri și inovare este deficitară

Județul Ilfov înregistrează valori favorabile ale indicatorilor ce țin de dezvoltarea activităților de CDI și potențialul de inovare, clasându-se pe locul al doilea la nivel național, după municipiul București. Dezvoltarea parcului științific Măgurele Science Park și a proiectelor conexe privind infrastructura de afaceri va contribui la consolidarea poziției județului Ilfov la nivel regional, național și internațional, precum și la echilibrarea nivelului de dezvoltare socio-economică între nordul și sudul județului.

În nordul județului, zona Otopeni-Moara Vlăsiei prezintă potențialul de dezvoltare de tip „edge city" în jurul aeroportului și nodului intermodal.

Infrastructura de suport pentru afaceri și inovare, actorii privați în domeniul inovării și evenimentele dedicate se concentrează în momentul de față preponderent în municipiul București, fiind necesară activarea județului Ilfov din acest punct de vedere.

Județul Ilfov înregistrează cea mai redusă rată a șomajului din România, ceea ce indică un potențial deficit de forță de muncă și o capacitate limitată de a răspunde nevoilor angajatorilor actuali și viitori, în cazul atragerii de noi investiții

În acest context, județul Ilfov trebuie să își valorifice poziția față de județele învecinate și cu resurse de forță de muncă, prin intervenții ce țin de îmbunătățirea accesibilității și creșterea calității vieții, coordonate cu măsurile de atragere de investiții.

Totodată, având în vedere dinamica economică regională, este importantă facilitarea dialogului între mediul de afaceri și reprezentanții sistemului de educație, dezvoltarea învățământului tehnic și dual din județ reprezentând un pas important în ceea ce privește adaptarea forței de muncă la nevoile angajatorilor și pentru poziționarea județului Ilfov în raport cu municipiul București.

La nivel teritorial, zona de nord a județului este în continuare cea mai dezvoltată și mai atractivă din punct de vedere economic, dar se remarcă o serie de localități emergente din sud, care s-au dezvoltat în ultimii ani

Analiza principalilor indicatori economici la nivelul localităților componente ale județului Ilfov pune în evidență, în primul rând, dezvoltarea economică din zona de nord, cu cele mai ridicate valori în Voluntari și Otopeni, dar și pe cea din sud, în Popești-Leordeni. În alt doilea rând, se observă tendința de suburbanizare și dezvoltare de tip cartiere-dormitor în jurul Bucureștiului, în special în zonele din sudul și vestul județului (de ex. Berceni, Chitila), dar și în nord (Dobroești). În aceste zone se remarcă discrepanța dintre expansiunea urbană accelerată și construcția de locuințe în perioada 2007-2018, pe de-o parte, și dezvoltarea companiilor, capacitatea antreprenorială și numărul relativ redus de locuri de muncă, pe de alta.

Sectorul turismului are o contribuție redusă la economia județului Ilfov, în ciuda capitalului bogat de resurse de care dispune

Cu o pondere de aproximativ 3% (2.89%) din numărul total de companii și din numărul total de angajați și de doar 0.68% din cifra de afaceri totală a județului Ilfov, sectorul turismului nu

se regăsește în topul celor mai dezvoltate sectoare economice ale județului. Cu toate acestea, varietatea resurselor existente facilitează practicarea a numeroase tipuri de turism, cu potențial de a fi dezvoltate suplimentar, precum turismul cultural și ecumenic, turismul de agrement, turismul în natură și ecoturismul, turismul de evenimente sau turismul de afaceri.

În ciuda unei infrastructuri de cazare dezvoltate și a unei tendințe generale de creștere a fluxurilor turistice, performanța turistică a cunoscut o tendință descendentă în ultimii ani, în anul 2019 înregistrându-se o durată medie de ședere de sub 2 zile și un indice de utilizare a capacității de cazare de aproximativ 30%. Acest lucru indică o predominanță a turismului de scurtă durată și o subutilizare a capacității de cazare existente, fapt ce determină și valorile scăzute ale indicatorilor economici.

În acest context, este necesară implementarea unui management eficient și performant, prin care să se gestioneze dezvoltarea turistică a județului pe baza unei viziuni integrate pentru următorii ani. Aceasta trebuie să se transpună într-o serie de măsuri de diversificare a ofertei turistice prin dezvoltarea de noi produse, precum traseele turistice tematice, pachetele de activități care să reunească mai multe atracții atât din județul Ilfov, cât și din municipiul București, evenimente-fanion sau noi atracții culturale, amenajate în spații valoroase arhitectural. Pe lângă acestea, un rol la fel de important îl va avea definirea identității Ilfovului, care trebuie să fie complementară Bucureștiului și, în același timp, să se individualizeze de acesta. Totodată, este necesară și promovarea județului ca destinație în sine, printr-o serie de campanii și instrumente atât pentru mediul online, cât și pentru cel offline.

STRATEGIA DE DEZVOLTARE A JUDEȚULUI ILFOV 2020 - 2030

ANALIZA DIAGNOSTIC - *Evaluarea situației actuale*

CAPITOLUL 3

Profil spațial și funcțional

Rolul acestui capitol este de a identifica principalele tendințe în ceea ce privește dezvoltarea spațială. Sunt evidențiate principalele axe de dezvoltare de interes teritorial, din care face parte județul Ilfov, alături de modul în care funcționează rețeaua de localități. Pentru o mai bună înțelegere a dezvoltării recente, este evidențiat procesul de expansiune alături de o scurtă prezentare a calității locuirii în noile cartiere rezidențiale.

3.1. Rețeaua de localități și relații teritoriale

Județul Ilfov este încadrat în trei axe de dezvoltare economică, însă doar două mai sunt funcționale

Prin învecinarea cu municipiul București, județul Ilfov face parte din mai multe axe de dezvoltare teritorială la nivel național, cum ar fi axa Brașov-Ploiești-București-Constanța sau axa București-Pitești-Craiova. Datorită infrastructurii de transport, județul Ilfov beneficiază de legături optime cu polii de creștere Ploiești și Constanța, dar și cu polul de dezvoltare Pitești. Tot în apropierea județului Ilfov, la mai puțin de 90 de minute distanță, se află și municipiile Giurgiu (punct de trecere a frontierei), Târgoviște, Urziceni și Călărași. În perioada trecută de programare a UE, pornind de la culoarul paneuropean TEN-T IX, era stipulată și axa de dezvoltare Giurgiu-București-Ploiești,[45] care continua ulterior prin DN2 către Moldova (Buzău, Bacău, Iași cu trecerea frontierei către Chișinău). O alternativă a acestei axe este varianta care se continuă de la Ploiești către Brașov.

Deși potențialul demografic este mai redus pe legătura București-Giurgiu în comparație cu axele București-Ploiești sau București-Târgoviște, legătura cu Bulgaria reprezintă în continuare un important atu, insuficient valorificat. Linia de cale ferată către Giurgiu este nefuncțională, iar din cauza centurii, traversarea Bucureștiului pe direcția nord-sud, către Ploiești este foarte dificilă.

Relațiile teritoriale trebuie orientate către principalele bazine de forță de muncă

Apropierea față de orașe precum Giurgiu sau Târgoviște face ca acestea să reprezinte potențiale bazine de forță de muncă care pot fi valorificate prin ameliorarea condițiilor de navetism. Potențialul demografic ridicat al județului Dâmbovița, mai ales a așezărilor din jurul municipiului Târgoviște face ca pe termen lung această zonă să reprezinte o importantă resursă de forță de muncă. Într-o postură similară se află și zona din jurul municipiului Giurgiu, doar că, în acest caz, potențialul demografic este mai scăzut. Astfel, pentru a preveni o viitoare criză a forței de muncă, va fi nevoie de dezvoltarea unui sistem de transport metropolitan care să amelioreze condițiile de navetism, mai ales pe axele București-Târgoviște și București-Giurgiu.

Rețeaua de localități a județului Ilfov este dependentă de municipiul București

Întreaga rețea de localități a județului Ilfov se bazează pe relațiile cu Capitala. Astfel, suburbii preponderent rezidențiale, precum Berceni, Popești-Leordeni sau Bragadiru, acoperă surplusul de cerere pentru locuințe care nu poate fi acoperit de București. Așezările din prima coroană de localități dezvoltate în lungul marilor circulații (centura sau penetrante precum DN1 sau DN2) preiau activitățile industriale (ex. Glina, Afumați sau Pantelimon), marile centre comerciale și zone de birouri (ex. Otopeni și Voluntari) sau zone de logistică (ex. Ciorogârla). Orașul Măgurele, prin intermediul Parcului Științific Măgurele reprezintă singurul element din rețeaua de localități specializat în domeniul cercetării. A doua coroană de localități (și a treia către nord) au preponderent rolul de a asigura importante zone de agrement (ex. Snagov-Periș-Ciolpani în nord sau Cornetu-Mihăilești în sud). În concluzie, întreaga rețea de localități a județului Ilfov este astfel constituită încât să mizeze pe proximitatea față de Capitală, suplinind funcțiuni și dotări pe care Bucureștiul nu le mai poate asigura în teritoriul său administrativ. Doar în cazul comunelor din nord-vest, Gruiu, Nuci, Dascălu sau Petrăchioaia, relațiile cu municipiul București sunt mai slabe, aspect vizibil într-un profil preponderent rural, fără noi dezvoltări economice sau rezidențiale.

[45] MDRAP, 2013. Axa de dezvoltare teritorială Ploiești-București-Giurgiu – axă structurantă a dezvoltării sudului României.

Luând în considerare populația, 85% dintre așezările din județul Ilfov ar putea fi orașe (cf. PATN 2001)

Județul Ilfov este singurul județ din România care nu include o reședință de județ, locul acestei funcțiuni fiind preluat de capitală. Conform PATN – secțiunea IV, rețeaua de localități a județului Ilfov este constituită din două orașe (Buftea și Otopeni) și 38 de comune. Datorită creșterii accentuate a populației, a economiei locale și a dotărilor, în ultimii 10 ani, încă 6 comune au trecut la rangul de oraș (Bragadiru, Chitila, Măgurele, Pantelimon, Popești-Leordeni și Voluntari). Dintre cele 32 de comune, 26 au peste 5.000 de locuitori[46], aspect ce le face eligibile pentru schimbarea de rang către oraș (rang III). Orașele Pantelimon, Popești-Leordeni și Voluntari au peste 25.000 de locuitori și ar putea fi transformate în municipii. Cu toate acestea, pentru a definitiva pretabilitatea schimbării de rang, ar trebui analizate și celelalte praguri stabilite prin Legea 351/2001 privind aprobarea Planului de amenajare a teritoriului national – Secțiunea a IV-a Rețeaua de localități.

Luând în considerare indicatorii minimali pentru declararea comunelor, orașelor și municipiilor din proiectul de Lege pentru aprobarea Planului de Amenajare a Teritoriului National – Secțiunea a IV-a – Rețeaua de localități, aflat în consultare publică pe pagina MLPDA[47] și populația în anul 2019, numai orașul Voluntari ar putea fi considerat municipiu, iar comunele Cernica, Chiajna, Dobroești și Jilava ar putea prelua rangul de oraș[48].

3.2. Zonificare funcțională și identificarea zonelor de dezvoltare

Județul Ilfov se află în tranziția de la profilul rural către unul mixt – între rezidențial și activități economice terțiare

La nivelul întregului județ, dar mai ales în prima coroană de localități, este vizibil un proces accentuat de suburbanizare generat de proximitatea față de municipiul București. Acest proces este vizibil prin expansiune (noi zone rezidențiale sau activități economice în lungul principalelor circulații), conversia terenurilor agricole și reducerea suprafețelor împădurite.

FIGURA 86.
Suprafața fondului funciar după modul de folosință în județul Ilfov

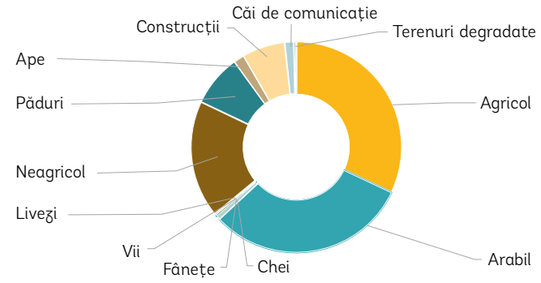

Sursă: INS Tempo online, 2014

[46] Populația după domiciliu în 2017 cf. INS Tempo online.
[47] https://www.mlpda.ro/pages/patn-sectiunea-iv-reteaua-de-localitati-in-consultare-pana-pe-8-decembrie-514
[48] Pragul minim al populației pentru oraș, conform propunerii legislative, ar fi de 10.000 de locuitori, iar pentru municipiu acesta ar fi de 40.000 de locuitori.

Deși este supus unui proces de urbanizare, județul Ilfov este în continuare preponderent agricol. În anul 2014[49], peste 60% din suprafața județului era acoperită de teren agricol sau arabil. Pe de altă parte, în intervalul 2007-2014, în toate comunele și orașele suprafața destinată terenurilor agricole sau arabile a scăzut în medie cu 6%. Cele mai mari scăderi s-au înregistrat în orașul Chitila și în comunele Cornetu, Cernica, Copăceni, Domnești sau Mogoșoaia. Terenurile destinate agriculturii au fost înlocuite treptat de construcții și căi de comunicație.

FIGURA 87.
Ponderea terenurilor puternic antropizate din total (2014) în județul Ilfov

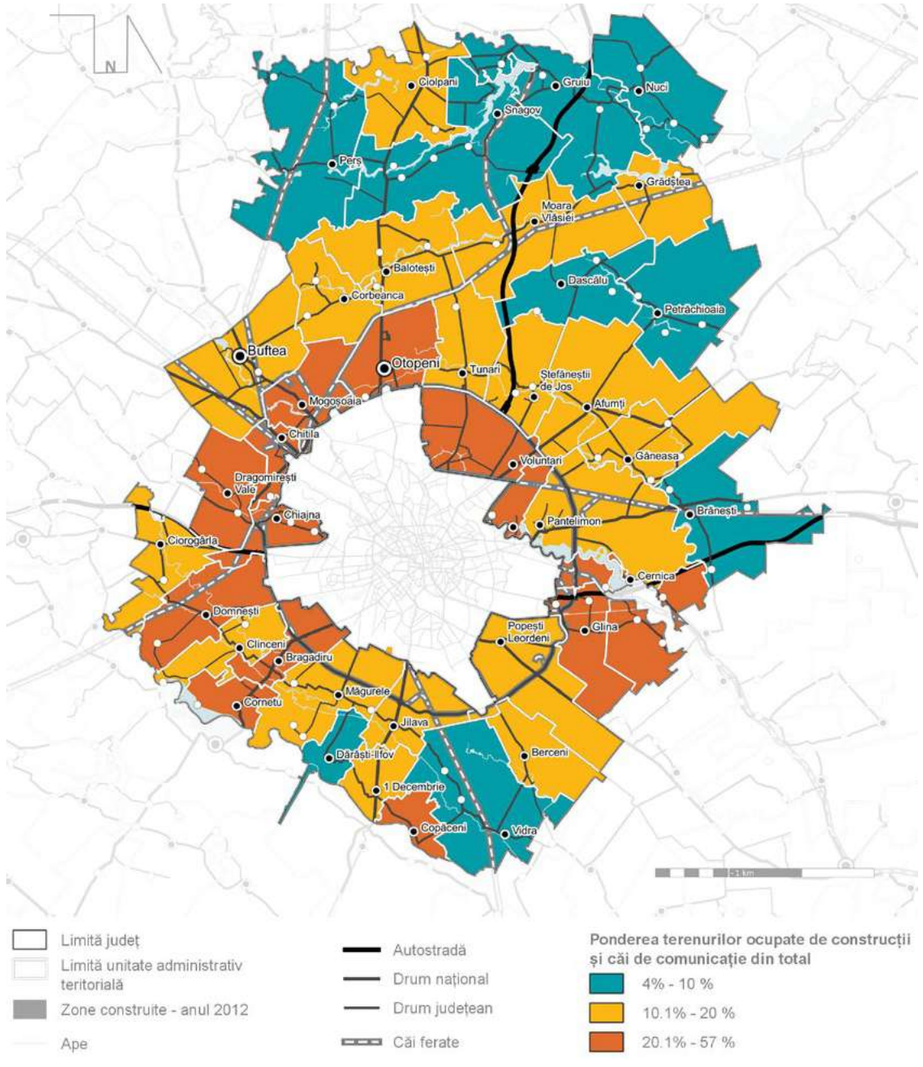

Sursă: Baza de date INS TEMPO

[49] Cf. INS Tempo online.

FIGURA 88.
Zonificarea funcțională a teritoriului județului Ilfov (2018)

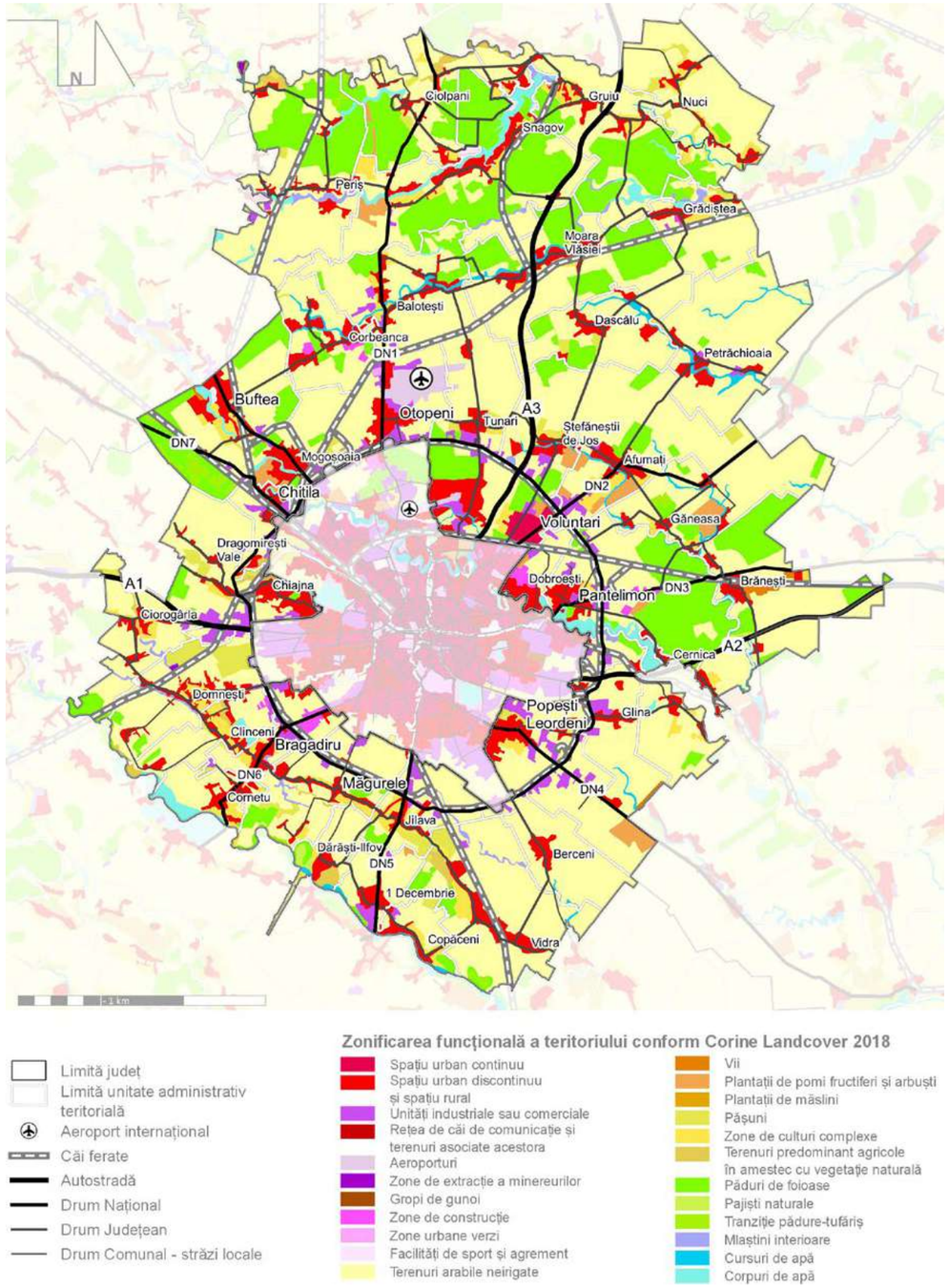

Sursă: Corine Landcover, 2018

Transformarea treptată a terenurilor destinate agriculturii, dar și a pădurilor în zone pentru noi locuințe sau activități economice este cea mai accentuată în prima coroană de localități din jurul Bucureștiului. În orașele din jurul Bucureștiului, deja peste 20% (chiar 40% pe alocuri) din teritoriu este ocupat de construcții și căi de comunicație. Doar comunele din partea nordică beneficiază în continuare de ample zone împădurite. O potențială centură verde se mai poate observa și în cazul așezărilor din vecinătatea nordică a Bucureștiului (Chitila, Buftea, Mogoșoaia, Voluntari și Pantelimon). În partea sudică a județului, ponderea suprafețelor împădurite este însă mult mai scăzută. Aici, din cauza dezvoltării haotice, conceptul de centură verde este deja aproape compromis.

Principalele noi dezvoltări sunt vizibile tot în prima coroană de localități din jurul Bucureștiului și de-a lungul principalelor circulații rutiere. Zonele industriale și de logistică se concentrează preponderent de-a lungul centurii și în zonele principalelor ieșiri din București. Centrele comerciale majore sunt amplasate cu precădere de-a lungul principalelor căi de acces în municipiul București (A1, DN1, DN2 sau A2). Cea mai mare concentrare de birouri la nivel național se regăsește în partea de nord a Capitalei și se extinde până în orașul Voluntari. Partea de sud a județului este mai puțin dezvoltată în ceea ce privește localizarea activităților economice din sectorul terțiar. Cu toate acestea, aici este localizat un obiectiv de interes european, și anume Parcul Științific Măgurele.

În ceea ce privește expansiunea urbană în ultimii 17 ani, se poate observa o tendință de concentrare a noilor activități economice de-a lungul principalelor căi de circulație ce converg către municipiul București. Acest proces este mult mai accentuat în cadrul așezărilor periurbane, unde apar noi dezvoltări, și în zone îndepărtate față de principalele circulații. Așezările care prezintă cele mai ample extinderi sunt: Ciorogârla, Domnești, Bragadiru, Popești Leordeni sau Berceni. Procesul de expansiune se remarcă însă și în partea de nord, în Chitila, Mogoșoaia, Otopeni, Tunari, Voluntari, Ștefăneștii de Jos sau Pantelimon și Dobroești. În ultimii 5 ani, procesul de expansiune s-a accentuat în partea de nord, nu doar în prima coroană de localități, ci și de-a lungul DN1, către Balotești, Periș, Ciolpani sau Snagov. Doar comunele din nord-estul județului (Gruiu, Nuci sau Grădiștea) au fost mai puțin afectate de procesul de expansiune.

FIGURA 89.
Zone de expansiune în periurbanul Bucureștiului (stânga – Chiajna; dreapta – Popești-Leordeni)



Sursă: Google Maps

FIGURA 90.
Zone de expansiune în periurbanul Bucureștiului între 2000 și 2019



Sursă: Google Earth

FIGURA 91.
Principalele zone de expansiune din județul Ilfov în intervalul 2002-2017

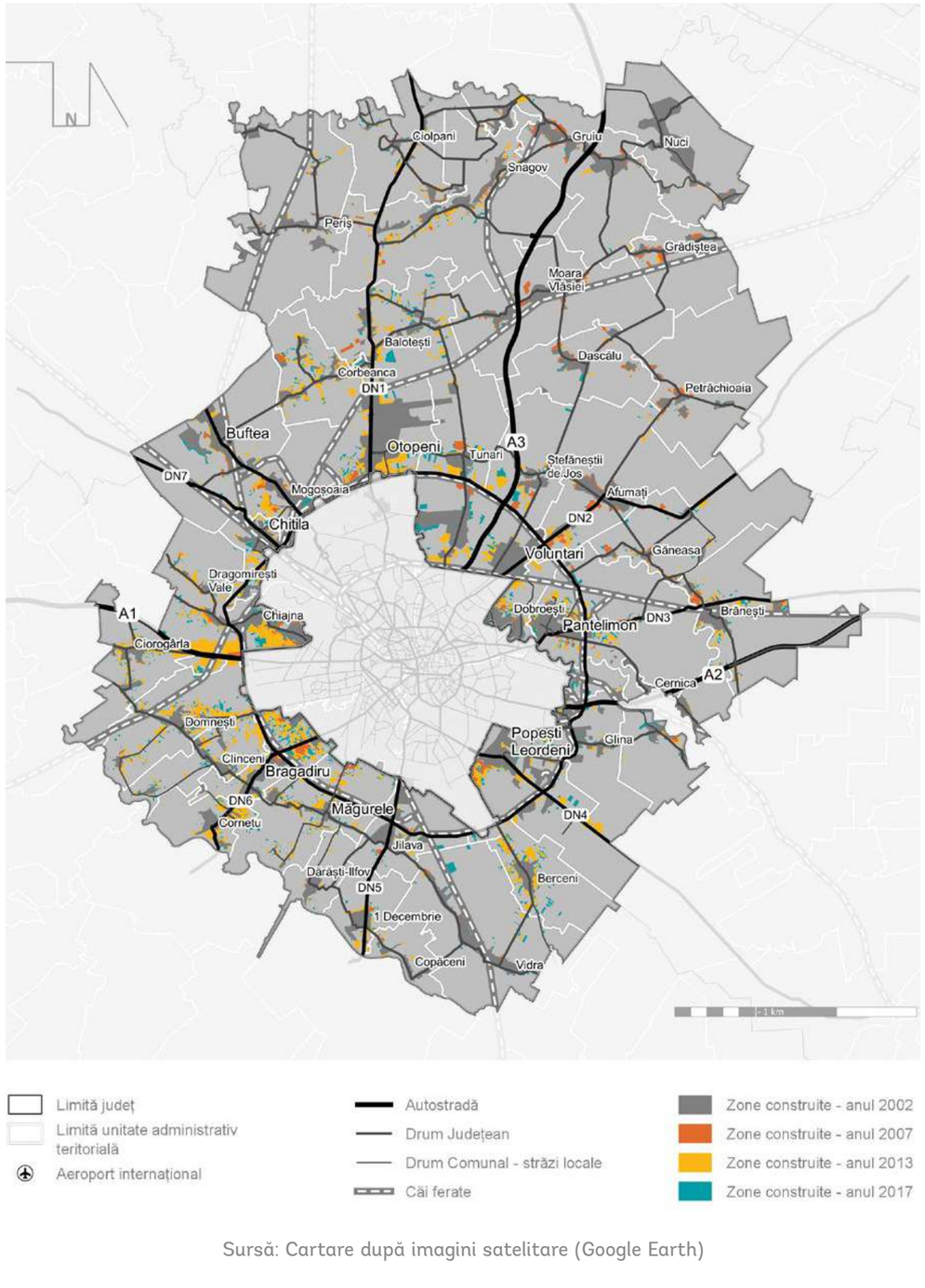

Sursă: Cartare după imagini satelitare (Google Earth)

Noile zone de expansiune sunt dezvoltate fără a avea planificată o tramă stradală adecvată. Nu există o ierarhizare a tramei stradale, majoritatea dezvoltărilor fiind bazate pe profiluri de stradă cu specific rural, în cadrul cărora trotuarul rareori este mai lat de 1 m, iar suprafața carosabilă variază între 5 și 7 m. Astfel, din străzile de categoria I și II, care leagă așezările din Ilfov de București, se ramifică direct rețele de străzi de categoria IV. Fiind vorba de dezvoltări private în multe dintre cazuri, noile străzi nu sunt asfaltate sau racordate la utilități publice. De asemenea, zonele de expansiune nu includ dotări (educație, alimentație publică, spații verzi, cultură etc.), motiv pentru care locuitorii folosesc în continuare dotările din municipiul București.

În ultimii ani, Județul Ilfov s-a transformat din suportul agricol al Capitalei în principala zonă rezidențială și de activități economice de mari dimensiuni. Această schimbare a adus beneficii în ceea ce privește economia locală, însă dezvoltarea a fost una preponderent necontrolată și nesustenabilă, astfel că rectificarea erorilor din trecut este din ce în ce mai dificilă.

3.3. Locuire

Calitatea și costul locuirii este mai mare în zona de nord decât în sud

Dezideratul unei calități ridicate a locuirii stă la baza întregului proces de suburbanizare. Astfel, tinerele familii care nu își permit achiziționarea unei case în București sau își doresc un mediu de viață mai liniștit, caută o alternativă în dezvoltările rezidențiale din județul Ilfov.

Calitatea locuirii (locuință individuală, garaj, curte etc.) reprezintă cel mai important motiv pentru care respondenții la sondaj au decis să se mute în județul Ilfov (medie de 6.3 din maxim 10 puncte). Alte motive evidențiate de respondenți sunt viața socială, costul redus al locuirii sau mediul curat. Rezidenții din zona de nord a județului au ales această locație în primul rând pentru calitatea locuirii. Aceeași prioritate a fost evidențiată și de rezidenții din Bragadiru, Popești-Leordeni, Jilava sau Cornetu, deși, în aceste așezări, parcelele nu sunt la fel de generoase. Pe de altă parte, costul redus al vieții pare să fie un important atu pentru comunele din sudul județului.

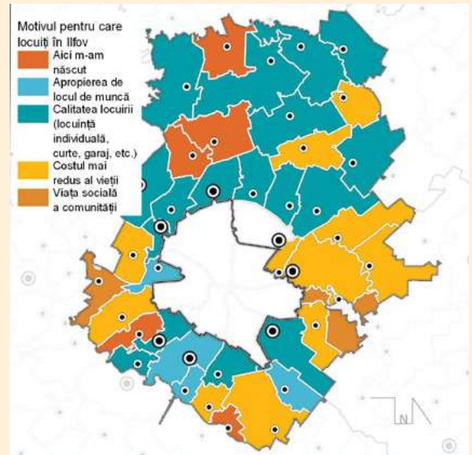

Sursa: Studiu privind identificarea priorităților de dezvoltare în județul Ilfov, 2018-2019

Cele mai mari creșteri în ceea ce privește numărul de locuințe s-au înregistrat în prima coroană de localități din jurul Bucureștiului. Astfel, în orașele Bragadiru și Popești-Leordeni, numărul de locuințe a crescut cu peste 250% în intervalul 2007-2018. În Popești-Leordeni, în acest interval, numărul locuințelor a crescut cu 17.089 (336%). Creșteri mai reduse, sub 20%, se înregistrează în general în a doua și a treia coroană de localități (Nuci, Gruiu, Grădiștea, Periș, Ciolpani, Copăceni, Moara Vlăsiei sau Buftea), iar comuna Dărăști-Ilfov este singura în care numărul de locuințe a scăzut în intervalul 2007-2018 (scădere de 12%). Dezvoltările suburbane din județul Ilfov se bazează pe suprafețe mari de terenuri agricole care sunt cumpărate de dezvoltatorii imobiliari la prețuri mici, împărțite în parcele mici construite și vândute noilor rezidenți. Tendința din județul Ilfov nu este de a cumpăra multe bucăți de teren și comasarea acestora, ci mai degrabă de a cumpăra parcele agricole mari și a le împărți în parcele cu locuințe individuale (mai ales în nord) sau de a le folosi pentru locuințe colective (mai ales în sud și vest).

FIGURA 92.
Evoluția numărului de locuințe în județul Ilfov în perioada 2007-2018 (%)

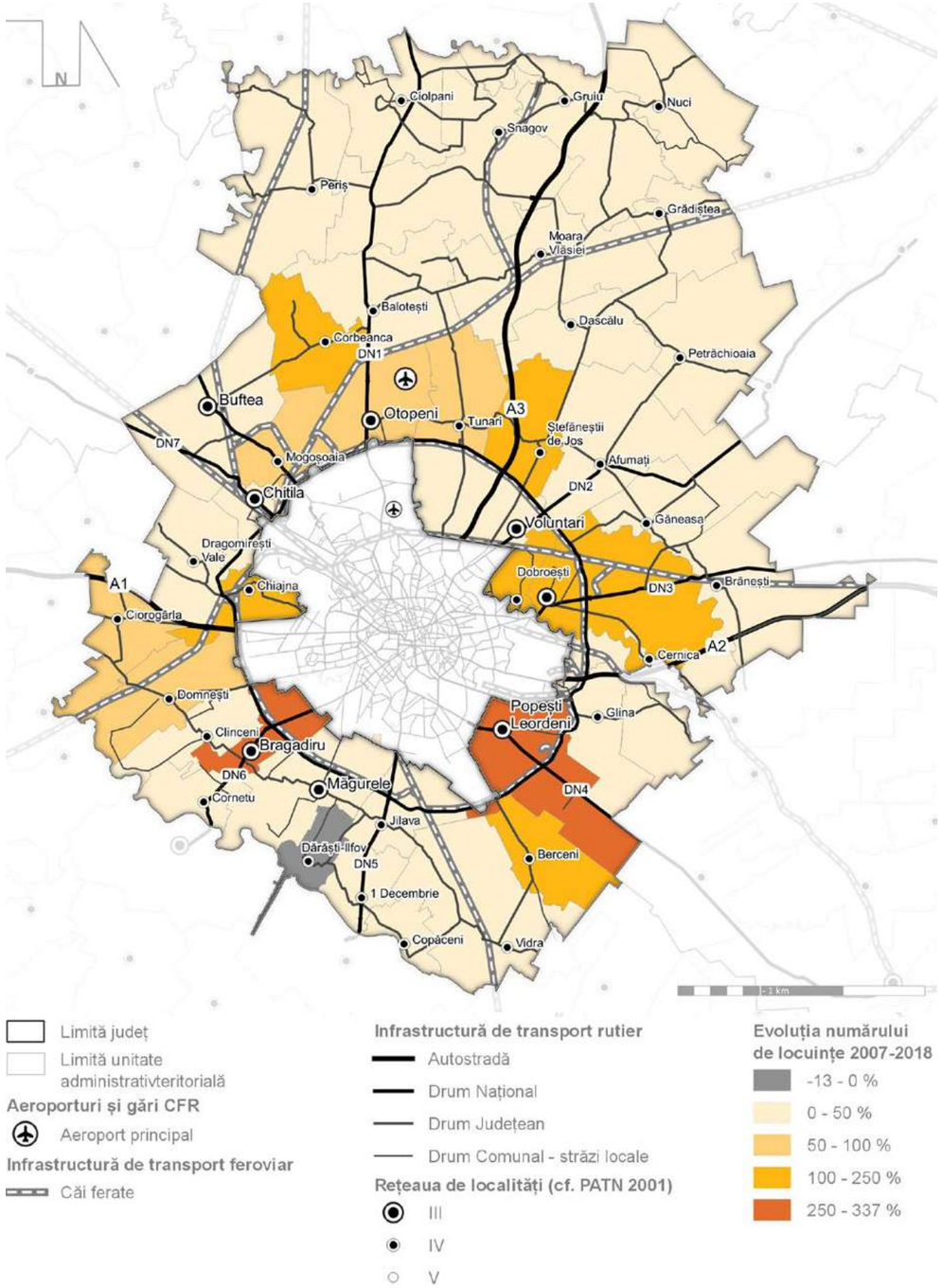

Sursă: Baza de date INS TEMPO

Această creștere accentuată a numărului de locuințe nu este însoțită însă de dotări, utilități sau infrastructură adecvată. Nevoia de dotări este suplinită în continuare de municipiul București sau de mediul privat. Ascensiunea serviciilor de învățământ privat în județul Ilfov este vizibilă în creșterea sectorului economic respectiv (secțiunea CAEN 88), care include învățământul privat (creștere de 250.2% între 2011 și 2018 a cifrei de afaceri).

Deși expansiunea urbană caracterizată de noi dezvoltări rezidențiale se regăsește la nivelul tuturor așezărilor din jurul Bucureștiului, profilul zonelor de locuire diferă. Astfel, zona de nord este caracterizată preponderent de locuințe individuale privilegiate, având parcele mai generoase, mai ales în a doua coroană de localități (Balotești, Snagov sau Corbeanca). În aceste comune, suprafața locuibilă per cap de locuitor este de peste 40 mp. Partea de sud este caracterizată de zone rezidențiale cu un regim de construire mult mai dens, fie că este vorba de parcele mult mai mici (sub 400 mp) sau chiar de locuințe colective joase (de exemplu, Popești-Leordeni). În cazul majorității comunelor din sud, suprafața locuibilă variază între 30 și 40 mp per cap de locuitor. Este însă de luat în considerare faptul că, din cauza expansiunii accentuate din ultimii ani, o parte considerabilă dintre noii locuitori nu și-au schimbat încă domiciliul. Astfel, aceștia figurează cu actul de identitate încă în municipiul București, având acces la serviciile publice oferite de acesta (de exemplu, la învățământ). Din acest motiv, populația reală din Popești-Leordeni, Berceni sau Bragadiru este mult mai mare decât cea raportată, iar suprafață locuibilă per cap de locuitor este mult mai mică.

Discrepanțe în ceea ce privește suprafața și calitatea locuirii se remarcă și în ceea ce privește prețul. În timp ce, în partea de sud, prețurile pentru o casă de 3-4 camere pornesc de la 50.000-60.000 Euro, în nord, prețul pornește de la 100.000 Euro. Discrepanța de preț este dată de dimensiunea parcelei, dar și de accesul mai facil la concentrări de locuri de muncă, de o infrastructură de transport mult mai performantă, de diversitatea mai mare a dotărilor sau de o calitate mai mare a factorilor de mediu (de exemplu, zonele împădurite din nord).

FIGURA 93.
Suprafața locuibilă în județul Ilfov

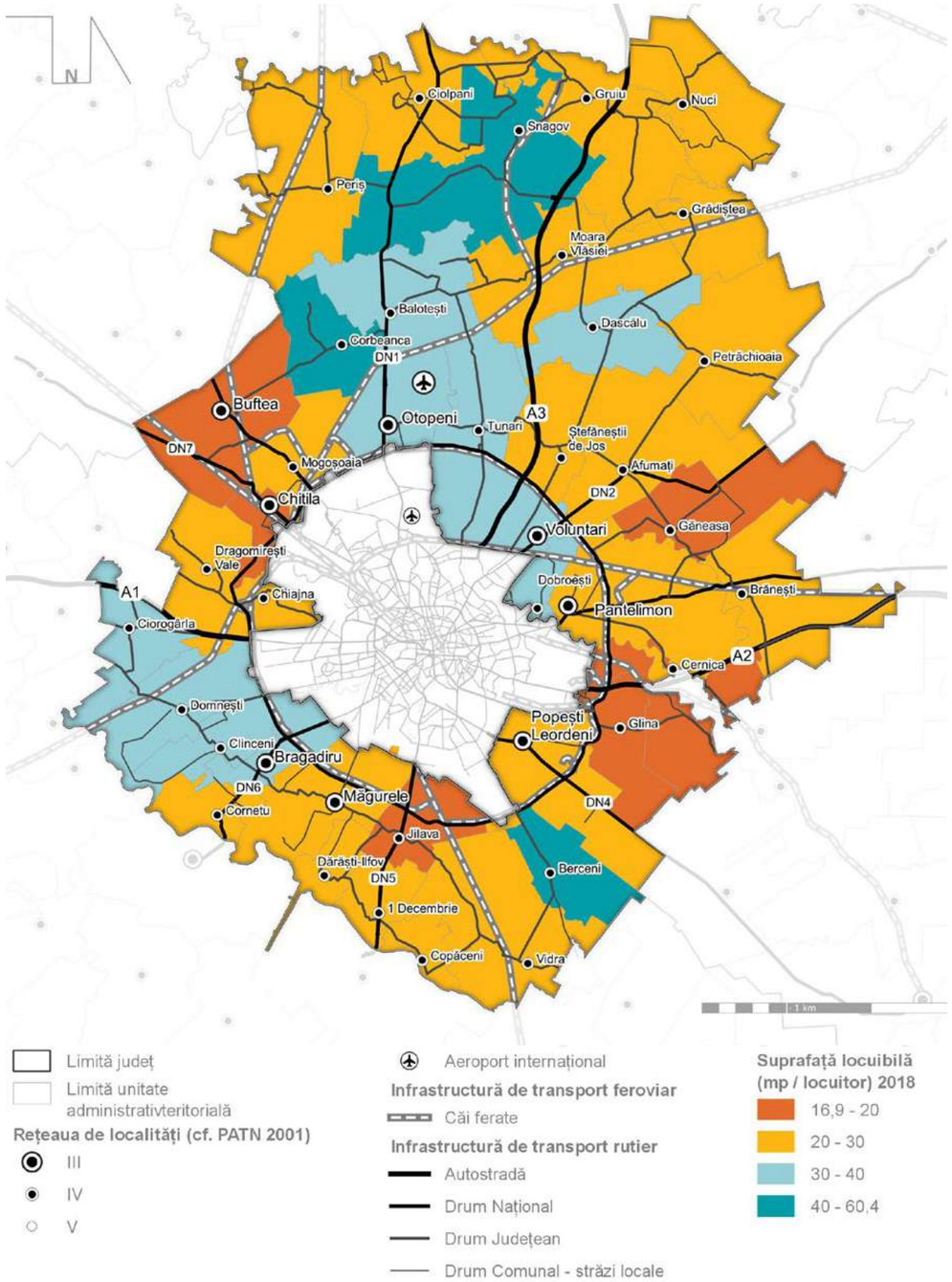

Sursă: Baza de date INS TEMPO

FIGURA 94.
Densitatea populației/ha raportată la suprafața construită în județul Ilfov (2017)[50]

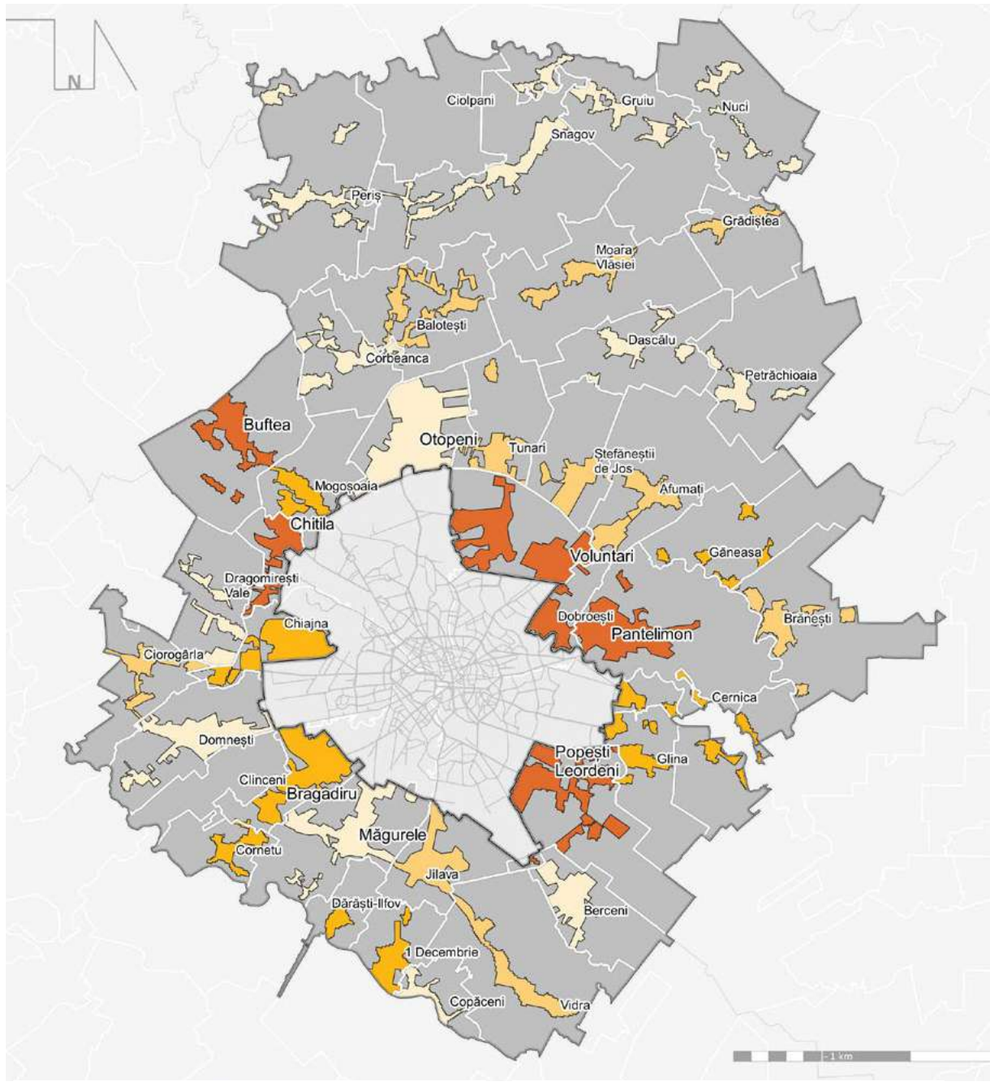

Sursă: prelucrare după imagini satelitare și baza de date INS TEMPO

[50] Densitatea este calculată pentru anul 2017 deoarece acesta este ultimul an pentru care s-a putut carta suprafața zonei construite.

Procesul de expansiune a reprezentat și o creștere a densității locuitorilor. Astfel, orașele Popești-Leordeni, Pantelimon, Voluntari, Chitila, Buftea sau comuna Dobroești înregistrează densități de peste 20 de locuitori/ha. Buftea, Popești-Leordeni, Chitila și Voluntari sunt aproape de a îndeplini pragul de 30 de locuitori/ha, aspect care, teoretic, le-ar permite oferirea de servicii de transport public eficiente din punct de vedere economic. Însă, apropierea față de București face ca Pantelimon, Otopeni sau Buftea să asigure servicii de transport public local.

Locuitorii din cartierele rezidențiale suburbane continuă să folosească dotările oferite de București

În noile zone de expansiune, mai ales cele din sud, cum ar fi Berceni sau Popești-Leordeni, peste 10% din persoanele sondate au menționat că își păstrează domiciliul în municipiul București. Cele mai mari valori, de peste 30%, se remarcă în comuna Glina și în orașul Chitila. Pe de altă parte, în orașele mai dezvoltate, în care expansiunea urbană a început deja din perioada de creștere economică (2003-2007), mai puțin de 5% din respondenți își păstrează domiciliul în București. Tendința de păstrare a domiciliului în București face ca gradul de colectare a taxelor la nivelul așezărilor din Ilfov să fie mult redus față de potențialul real și infrastructura de educație, sănătate, dar și de transport a Capitalei să fie suprasolicitată.

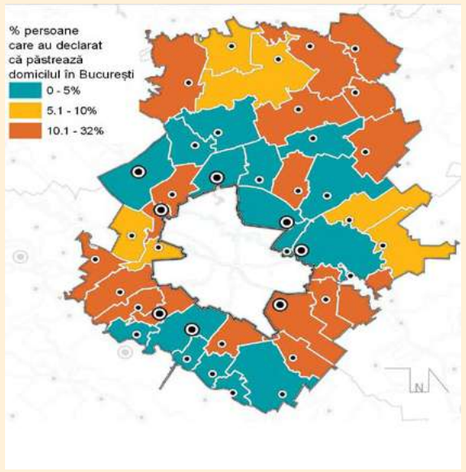

Sursa: Studiu privind identificarea priorităților de dezvoltare în județul Ilfov, 2018-2019

În ceea ce privește deservirea cu dotări, deși toate localitățile din județul Ilfov dispun de școli și grădinițe, locuitorii tind în continuare să își înscrie copiii la unitățile de învățământ din Capitală. Acest aspect este valabil mai ales după finalizarea școlii generale. Orașe mai noi, cum ar fi Pantelimon sau Bragadiru, nu dispun încă de niciun liceu. Diversitatea dotărilor culturale este foarte redusă. Comunele și orașele din sud dețin doar biblioteci și eventual case de cultură, pe când așezările din nord beneficiază inclusiv de muzee sau săli de spectacole. Toate așezările din județul Ilfov dețin dotări de agrement, fie ele baze sportive, terenuri de fotbal sau săli de sport, însă cele din nord dețin și dotări specializate cum ar fi: parcuri de distracție, centre de wellness, terenuri de golf sau centre de echitație. Lucrările de extindere a rețelelor tehnico-edilitare nu fac față ritmului accelerat de expansiune în zonele suburbane. Astfel, adesea, noile dezvoltări nu beneficiază de canalizare sau drumuri modernizate. Există în continuare comune în sud și nord-est care nu sunt racordate la rețeaua de alimentare cu apă potabilă. De asemenea, comunele din partea sudică a județului nu sunt racordate la canalizare, deși s-au extins foarte mult cu noi zone rezidențiale (de exemplu Berceni).

Zonele cu cea mai mare abundență a vegetației se regăsesc în partea de nord a județului, dar și în vest, între orașul Pantelimon și comuna Cernica. Astfel, deși comunele Nuci, Gruiu sau Grădiștea par izolate de restul județului, ele beneficiază de ample zone împădurite și de un climat mult mai plăcut. Partea de sud a județului Ilfov nu beneficiază de aceeași cantitate de vegetație, singura excepția făcând-o orașul Măgurele datorită pădurii care înconjoară zona de cercetare și inovare.

FIGURA 95.
Zone cu vegetație abundentă în județul Ilfov



Sursă: Copernicus Land Monitoring System, 2015

3.4. Peisaj și zone cu resurse importante de patrimoniu natural și antropic

Această secțiune are ca scop evaluarea resurselor naturale și antropice de care dispune județul Ilfov și modul în care concentrarea acestora determină conturarea unor zone cu peisaje specifice. Fie că este vorba despre areale cu resurse importante, fie că se remarcă preponderența unor factori naturali sau antropici, toate acestea stau la baza identității județului, având un rol semnificativ în conturarea imaginii de ansamblu a teritoriului. În acest context, în cadrul acestei secțiuni vor fi, de asemenea, identificate atât valorile de peisaj care prezintă potențial de a fi exploatate într-un mod sustenabil, cât și peisajele fragile, ce necesită o atenție sporită în vederea remedierii disfuncționalităților.

3.4.1. Peisaj

Conceptul de peisaj cunoaște numeroase definiții, însă cea mai mare influență la nivel european a avut-o Convenția Europeană a Peisajului de la Florența, din anul 2000 (CoEP), semnată de 40 dintre statele membre ale Consiliului Europei. Pornind de la această Convenție, peisajul este înțeles ca un "patrimoniu comun" al cărui management trebuie să genereze "acorduri în domeniul economic și social", prin care să se "ajungă la o dezvoltare durabilă, bazată pe o relație echitabilă și armonioasă între necesitățile sociale, activitățile economice și mediu". "Peisajul contribuie la formarea culturilor locale și este o componentă de bază a patrimoniului natural și cultural european, contribuind la bunăstarea umană și la consolidarea identității europene."[51]

În legislația românească, peisajul a fost definit ca „zona terestră ce se poate delimita clar, cu o structură și caracteristici specifice, cu valori și structuri naturale specifice, incluzând și elemente ale culturii umane, unde elementele naturale și cele create prin activitate umană se influențează reciproc" sau „zona percepută de către populație ca având caracteristici specifice rezultate în urma acțiunii și interacțiunii factorilor naturali și/sau umani" (cf. Legea nr. 345/2006 pentru modificarea și completarea Ordonanței de urgență a Guvernului nr. 236/2000 privind regimul ariilor naturale protejate, conservarea habitatelor naturale, a florei și faunei sălbatice și OUG nr. 57/2007 privind regimul ariilor naturale protejate, conservarea habitatelor naturale, a florei și faunei sălbatice, aprobată prin Legea nr. 49/2011).

Peisajul este definit de două tipologii principale:

- peisajul natural – patrimoniul natural, zone verzi importante în teritoriu, zone umede, habitate etc.;
- peisajul antropic – peisajul construit – patrimoniul construit, rezultatele acțiunii antropice, peisaje rurale – și peisajul cultural material și imaterial (tradiții, evenimente, cutume).[52]

Prin identificarea caracterului peisajului, se definesc **valorile de peisaj** ca elemente ce susțin relațiile din teritoriu. Acestea pot fi:

- valori ecologice/naturale – calitatea elementelor de mediu, structura ecosistemelor cuprinzătoare, elemente de patrimoniu natural; peisaje cu caracter preponderent natural, ce ameliorează calitatea factorilor de mediu, reduc riscurile naturale și protejează sau conservă ecosisteme la nivelul teritoriului;

[51] Sursa: MDRAP, *Zonele funcționale în statele membre ale Consiliului European*. Studiu pregătitor pentru a XVII-a sesiune a Conferinței Consiliului Europei a Miniștrilor Responsabili cu Amenajarea Teritoriului, 2018.
[52] Sursa: ADR Sud-Vest Oltenia, *Studiu de Amenajare Peisagistică și Spații Verzi*. Studiu de fundamentare pentru P.A.T.Z. – Zona Metropolitană Craiova, 2015.

- valori culturale/istorice/simbolice – mărturii tangibile sau intangibile ale activității umane într-un anumit context; peisaje cu valoare de patrimoniu construit, peisaje identitare, peisaje cu caracter de unicat sau peisaje culturale;
- valori productive – ca resursă economică – capacitatea peisajului de a produce beneficii economice, transformând elementele componente în resurse; peisajele agricole; peisaje cu potențial turistic;
- valori estetice – determinate de capacitatea peisajului de a transmite anumite sentimente de apreciere culturală, consolidată de-a lungul istoriei, ce se referă la formă, structură, proporții, culoare, scară, textură și unitatea elementelor ce formează peisajul;
- valori sociale – în ceea ce privește modul în care o comunitate interacționează cu peisajul, percepția colectivă a acestuia și atitudinile în consecință; valoarea adăugată oferită peisajului rezultată în urma percepției colective asupra acestuia.[53]

Peisajele fragile iau naștere pe baza elementelor de disfuncție și a tensiunilor dintre elementele naturale și/sau antropice, precum structura neechilibrată a populației în teritoriu, tensiuni între zonele protejate și expansiunea urbană, accesibilitatea redusă, degradarea elementelor de patrimoniu etc.

Peisajul județului Ilfov are un caracter liniar, specific zonelor de câmpie, a cărui monotonie este întreruptă de peisajele cursurilor și oglinzilor de apă

În ceea ce privește tipologiile de peisaj existente pe teritoriul județului Ilfov, acestea pot fi în primul rând analizate în relație cu relieful și rețeaua hidrografică a județului. În acest context, se remarcă relieful de câmpie, datorat suprapunerii cu unități de relief precum: Câmpia Vlăsiei, Câmpia Snagovului, Câmpia Moviliței, Câmpia Bucureștiului, Câmpia Călnăului și Lunca Argeș-Sabar. Acest relief cu câmpuri largi de 4-8 km, în cadrul căruia formele cele mai înalte ating altitudini de doar 100-120 m, determină existența unui **peisaj liniar**, cu pante reduse.

Cu toate acestea, deși este relativ monoton, acest relief este caracterizat de o rețea hidrografică bogată, care diversifică tipologia peisajelor prin văile ce fragmentează întinsa zonă de câmpie. Principalele **peisaje specifice văilor de râuri** și **peisajele de luncă** sunt în lungul următoarelor cursuri de apă: valea Ialomiței, valea Bălteni, valea Snagovului, văile Vlăsia și Cociovaliștea, valea Mostiștei, valea Pasărea, valea Colentinei, valea Dâmboviței, precum și lunca Argeș-Sabar-Ciorogârla. Acestea sunt completate de **peisajele oglinzilor de apă stătătoare**, județul Ilfov fiind caracterizat de o mare densitate de lacuri și bălți. Cele mai întinse lacuri sunt situate în zona de nord, precum Snagov (575 ha), Căldărușani (224 ha) și Scroviștea (135 ha), oferind inclusiv posibilități pentru organizarea zonelor de agrement, sporturi nautice, pescuit sportiv etc. Pe lângă acestea, aproape de-a lungul tuturor cursurilor permanente, sunt amenajate lacuri de acumulare, în scopul regularizării cursului și menținerii volumului de apă pe parcursul anului.

Peisajele naturale și antropice din județul Ilfov contribuie la conturarea identității teritoriului prin imaginea de ansamblu pe care o creează

Din punctul de vedere al utilizării terenurilor, atât elementele de cadru natural, cât și activitățile economice desfășurate pe teritoriul județului Ilfov determină conturarea unor tipologii specifice de **peisaje naturale și antropice**.

[53] Sursa: MDRAP, *Zonele funcționale în statele membre ale Consiliului European*. Studiu pregătitor pentru a XVII-a sesiune a Conferinței Consiliului Europei a Miniștrilor Responsabili cu Amenajarea Teritoriului, 2018.

Din categoria peisajelor naturale, zonele forestiere joacă un rol deosebit de important atât din perspectiva habitatelor pe care le adăpostesc, cât și pentru asigurarea unui mediu sănătos pentru comunitatea locală sau chiar prin faptul că reprezintă o resursă importantă pentru activitățile recreative. La nivelul județului Ilfov, **peisajele forestiere** se regăsesc într-o pondere mai ridicată în zona de nord. Printre cele mai întinse suprafețe forestiere se găsesc în cadrul pădurilor Snagov, Căldărușani, Scroviștea, Râioasa, Cernica, Pustnicu, Brânzeasca, Biglaru, Dascălu, Țiganca, Băneasa sau Tunari. În zona de sud a județului Ilfov, se întâlnesc păduri ce acoperă suprafețe mai reduse, precum cele din lungul râului Argeș sau pădurile Cornetu, Jilava, Sintești, Crețești și Măgurele. Peisajele din aceste zone, deși sunt deosebit de valoroase, se încadrează uneori în categoria celor fragile, pe fondul intervenției umane, mai exact al defrișărilor efectuate sau expansiunii fondului construit.

FIGURA 96.
Peisaje forestiere din cadrul județului Ilfov



Sursă: Arhivă proprie

Peisajele asociate cursurilor și oglinzilor de apă au, de asemenea, o valoarea deosebită, acestea reprezentând elemente definitorii pentru imaginea unui teritoriu, pentru modul de dezvoltare al așezărilor omenești, precum și pentru rolul lor ecologic. Cu toate acestea, printre vulnerabilitățile ce afectează aceste zone se numără riscurile de poluare, insuficienta amenajare și valorificare sustenabilă a malurilor sau expansiunea fondului construit fără respectarea zonelor de protecție a apelor.

FIGURA 97.
Peisaje asociate oglinzilor de apă din cadrul județului Ilfov – valori și vulnerabilități



Sursă: Arhivă proprie

Peisajele agricole reprezintă intersecția dintre peisajele naturale și cele antropice, fiind determinate de intervenția umană asupra cadrului natural. Județul Ilfov prezintă un profil specific zonei de câmpie, cu o pondere ridicată a suprafeței agricole, cele mai prezente fiind terenurile arabile; însă, în proximitatea zonelor locuite se observă concentrarea zonelor de culturi complexe, a pășunilor, viilor și a plantațiilor de pomi fructiferi. Prin întinderea lor, peisajele agricole constituie o componentă importantă a identității și imaginii județului, dar acestea se confruntă și cu o serie de vulnerabilități, precum: insuficienta valorificare a potențialului lor economic sau reducerea acoperirii acestora odată cu extinderea teritoriilor intravilane ale localităților.

FIGURA 98.
Peisaje agricole din județul Ilfov



Sursă: Arhivă proprie

În ceea ce privește **peisajele antropice**, o primă subcategorie a acestora este reprezentată de **peisajele urbane** prezente în cele 8 orașe ale județului Ilfov: Bragadiru, Buftea, Chitila, Măgurele, Otopeni, Pantelimon, Popești-Leordeni și Voluntari.

Deși acestea diferă ca întindere, număr de locuitori sau densitate a populației, aceștia reprezentând factori ce determină modalități diferite de configurare a așezărilor, peisajele urbane au și o serie de caracteristici comune. Se remarcă, astfel, prezența unor imagini similare, determinate de concentrarea principalelor funcțiuni în zona centrală a orașelor, inclusiv a unor spații publice de tipul piațetelor sau a spațiilor verzi amenajate, de un regim mai scăzut de înălțime a construcțiilor, de areale întinse ocupate de locuințe individuale, ce determină, în special în zonele de periferie, conturarea unor peisaje mai curând rurale sau a unor areale dezvoltate neplanificat, inclusiv cele ocupate de noile complexe rezidențiale. Acestea prezintă disfuncționalități din punctul de vedere al accesibilității sau al echipării edilitare și cu servicii publice. La acestea se adaugă zona de contact cu municipiul București, un areal neuniform, în cadrul căruia limitele administrative urmăresc uneori traseul unor elemente majore de cadru natural sau de infrastructură și care este caracterizat de peisaje fără identitate, ocupate de zone industriale, comerciale sau de infrastructuri majore.

FIGURA 99.
Peisaje urbane din județul Ilfov



Sursă: Arhivă proprie și Google Maps

FIGURA 100.
Peisaje rurale din județul Ilfov



Sursă: Arhivă proprie

Peisajele rurale au un rol deosebit de important în conturarea identității județului Ilfov, în primul rând prin proporția ridicată pe care acestea o ocupă, dar și prin diversitatea valorilor culturale pe care le adăpostesc. Aceste peisaje sunt alcătuite din specificul local dat de tipologia locuințelor (atât ca arhitectură, cât și ca structură a parcelarului), din relația cu elementele de cadru natural (cursuri și oglinzi de apă sau păduri), precum și prin interacțiunea cu terenurile agricole sau chiar prin valorile etnografice date de obiceiurile și tradițiile locuitorilor. Cu toate acestea, peisajele agricole sunt printre cele mai vulnerabile, pe fondul tendințelor actuale de expansiune necontrolată a fondului construit. Aceasta determină apariția unor zone cu deficiențe în privința asigurării necesarului de dotări, dar și evoluția activităților economice și pierderea unor tradiții locale.

Peisajele industriale și **peisajele infrastructurilor** reprezintă peisaje utilitare, care au impact asupra imaginii de ansamblu a județului prin dimensiunile lor sau prin caracterul lor structurant. Zonele industriale sunt amplasate cu precădere la limita municipiului București, precum și în relație cu principalele căi de comunicație, acestea având o valoare economică ridicată, dar conturând o imagine destructurată a porților de intrare în Capitală. Aici sunt cuprinse infrastructurile de transport (rutier, feroviar, aerian), precum și cele tehnico-edilitare (linii de înaltă tensiune, stații de epurare, captări etc.). Aceste echipamente au un rol structurant în teritoriu, determinând fie o dezvoltare concentrată în proximitatea lor, fie acționând ca o serie de bariere.

FIGURA 101.
Peisaje ale infrastructurilor din județul Ilfov



Sursă: Arhivă proprie și Google Maps

3.4.2. Patrimoniul natural

Patrimoniul natural al județului Ilfov, o resursă importantă ce trebuie valorificată într-o manieră sustenabilă

Patrimoniul natural al județului Ilfov cuprinde areale cu o importanță deosebită din punctul de vedere al biodiversității faunei și florei, având roluri multiple, de la păstrarea echilibrului ecologic la sporirea ofertei de turism și agrement, însă numai prin activități fără impact asupra mediului, dedicate în special celor pasionați de turismul științific. Ariile naturale protejate și siturile Natura 2000 se regăsesc cu precădere în zona de nord a județului, acestora alăturându-li-se lacul și pădurea Cernica în zona de est. Deși acoperă o suprafață relativ redusă a județului și nu sunt distribuite uniform la nivel teritorial, aceste areale contribuie semnificativ la imaginea de ansamblu a Ilfovului prin valoarea ecologică și estetică a peisajelor.

TABEL 20.
Patrimoniul natural din județul Ilfov

NR. CRT.	DENUMIRE	COD / DECLARATĂ PRIN	SUPRAFAȚA	JUDEȚE
	Situri Natura 2000			
1	Scroviștea - sit de importanță comunitară	RO SCI 0224	3 391 Ha	Ilfov
2	Scroviștea - arie de protecție specială avifaunistică	RO SPA 0140	3 356 Ha	Ilfov
3	Grădiștea-Căldărușani-Dridu - arie de protecție specială avifaunistică	RO SPA 0044	6 442 Ha	Ilfov, Ialomița
4	Lacul și pădurea Cernica - arie de protecție specială avifaunistică	RO SPA 0122	3 744 Ha	Ilfov, Călărași
5	Lacul și pădurea Cernica - sit de importanță comunitară	RO SCI 0308	3 267 Ha	Ilfov, Călărași
	Arii naturale protejate de interes național			
1	Aria Naturală Protejată Pădurea Snagov	Legea 5/2000	10 Ha	Ilfov
2	Aria Naturală Lacul Snagov	Legea 5/2000	100 Ha	Ilfov
3	Aria Naturală Protejată Scroviștea	H.G. nr.792/1990	3 391 Ha	Ilfov

Sursă: APM Ilfov, http://ananp.gov.ro/, http://natura2000.eea.europa.eu

FIGURA 102.
Patrimoniul natural din județul Ilfov

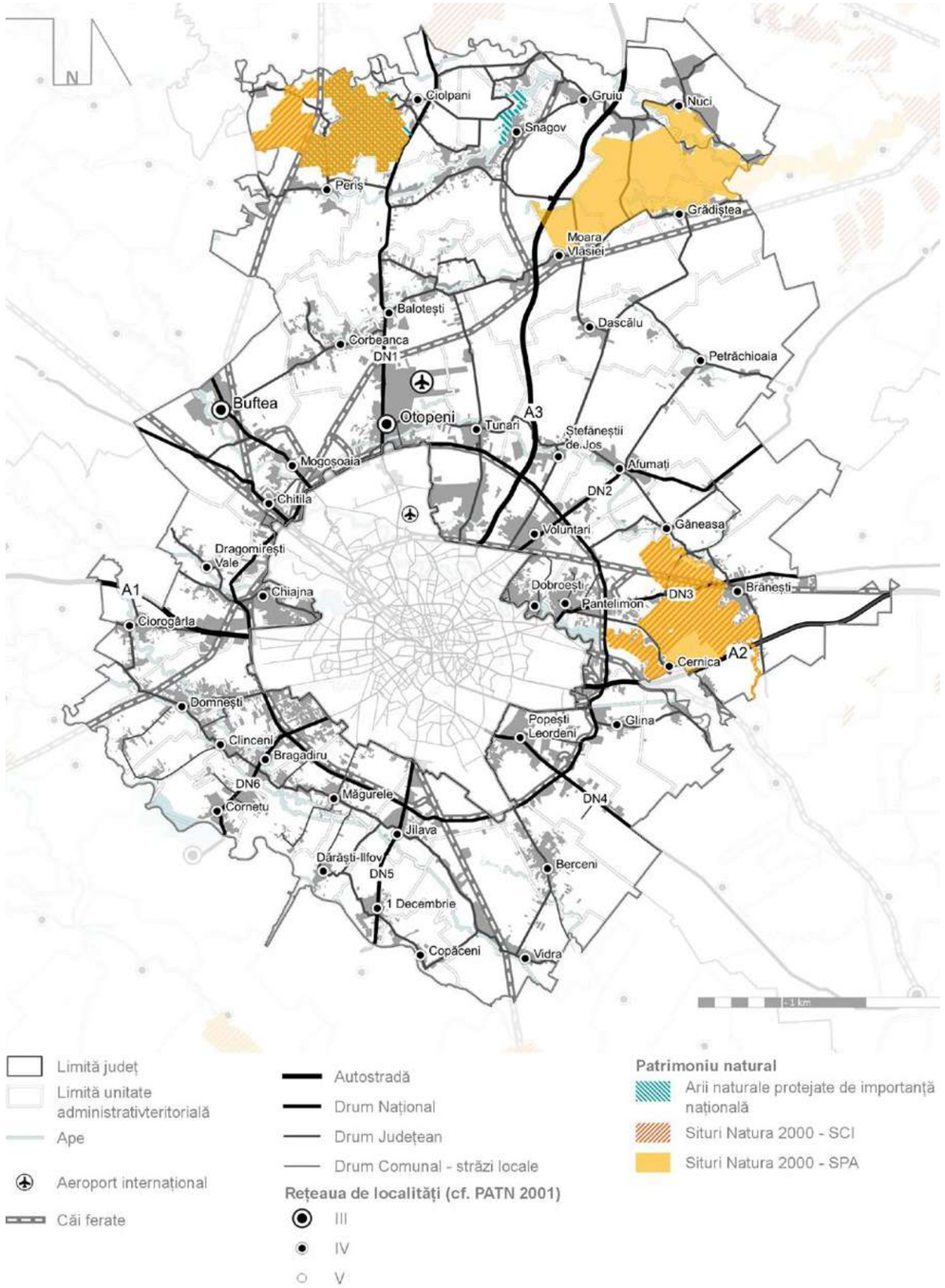

Sursă: Prelucrare proprie pe baza datelor disponibile la Ministerul Mediului

3.4.3. Patrimoniu antropic

În ceea ce privește patrimoniul antropic, acesta poate fi împărțit în două categorii, și anume: **patrimoniu material (mobil și imobil) și patrimoniu imaterial**; ambele tipologii au un rol deosebit de important în conturarea identității unui teritoriu, prin dovezile pe care le poartă privind cultura și istoria unei comunități.

Cu peste 700 de monumente istorice, județul Ilfov se încadrează în categoria județelor cu un număr ridicat de monumente

Din categoria patrimoniului material, **monumentele istorice** constituie principala resursă care stă la baza identificării unor areale cu o valoare culturală ridicată. Un prim pas îl reprezintă Legea nr. 5/2000 privind aprobarea Planului de Amenajare a Teritoriului Național – Secțiunea a III-a – Zone protejate, Anexa Nr. III, care identifică la nivelul județului Ilfov o serie de valori de patrimoniu cultural de interes național (monumente istorice de valoare națională excepțională), și anume: Ansamblul Palatului Brâncovenesc și biserica din comuna Mogoșoaia, precum și Ansamblul Mănăstirii Snagov din comuna Snagov, aceste unități administrativ-teritoriale fiind încadrate și în categoria unităților cu concentrare foarte mare a patrimoniului construit cu valoare culturală de interes național.

Pe lângă acestea, județul Ilfov este caracterizat de un număr relativ ridicat de monumente istorice, pe teritoriul acestuia regăsindu-se 730 de monumente de interes național și local (Conform Listei monumentelor istorice din anul 2015, întocmită de Institutul Național al Patrimoniului și publicată în Monitorul Oficial al României, Partea I, Nr. 113bis/15.II.2016). La nivel național, județele Argeș, Cluj, Dâmbovița, Iași, Mureș, Prahova și Sibiu, împreună cu municipiul București, înregistrează cele mai mari valori ale numărului total de monumente (în principal, peste 1.000 de monumente istorice), județul Ilfov încadrându-se în categoria județelor cu un număr ridicat de monumente – între 700 și 900.

Dovadă a faptului că teritoriul județului Ilfov a fost ocupat din cele mai vechi timpuri stau cele 567 de monumente de arheologie, acestea reprezentând ponderea cea mai mare din numărul total al monumentelor (peste 77%). O partea dintre acestea sunt declarate monumente istorice de interes național, precum siturile arheologice de la Buftea, Măgurele, Bălăceanca, Căldăraru, Domnești, Mogoșoaia, Pantelimon și Vidra sau așezarea din satul Tânganu, comuna Cernica. Acestora li se adaugă monumentele de arhitectură care adăpostesc și numeroase palate și lăcașuri de cult religios cu o valoare deosebită, de interes național, precum: Ansamblul fostului Palat Știrbei din orașul Buftea, Ansamblul fostei curți a Stolnicului Constantin Cantacuzino, ulterior baron Dumba din comuna Afumați, Mănăstirea Balamuci din comuna Nuci, Biserica „Sf. Nicolae" a fostului schit Bălteni din comuna Periș, Biserica „Sf. Eftimie" – Fundenii Doamnei din comuna Dobroești, Fortul 13 Jilava din comuna Jilava, Mănăstirea Căldărușani din comuna Gruiu, Ansamblul Palatului Brâncovenesc din comuna Mogoșoaia, Biserica „Nașterea Maicii Domnului" a fostului schit Turbați din comuna Gruiu sau Ansamblul fostei Mănăstiri Snagov din comuna Snagov.

FIGURA 103.
Distribuția monumentelor istorice la nivelul județului Ilfov

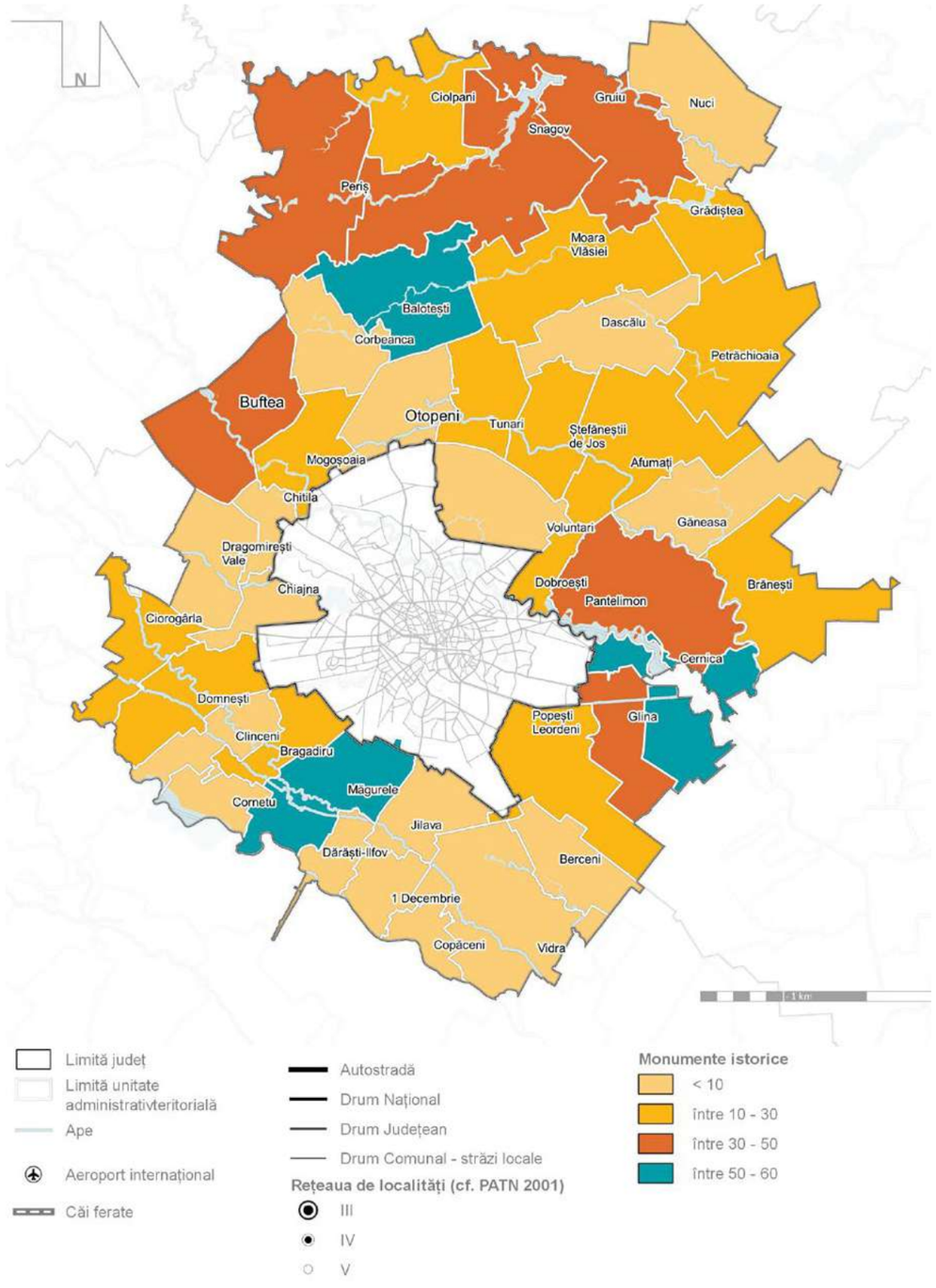

Sursă: Lista monumentelor istorice din anul 2015

Există o serie de inițiative de valorificare și promovare a monumentelor de arhitectură, însă acestea trebuie să fie integrate mai activ în oferta culturală a județului

În ceea ce privește monumentele de arhitectură, se remarcă existența la nivelul județului a unor inițiative de valorificare și promovare a acestora, câteva dintre acestea fiind reprezentate de: organizarea festivalului internațional Summerwell pe domeniul Știrbei, organizarea de evenimente culturale în cadrul Ansamblului Palatului Brâncovenesc din Mogoșoaia, existența unor site-uri online dedicate lăcașurilor de cult, precum Mănăstirea Căldărușani sau Biserica „Sf. Nicolae" a fostului schit Bălteni, precum și lucrările de restaurare, conservare și punere în valoare a monumentului istoric „Așezămintele brâncovenești Biserica Domnița Bălașa", prin intermediul finanțării POR 2014-2020, Axa prioritară 5.1. Cu toate acestea, în cadrul întâlnirilor de lucru organizate cu actorii locali relevanți din județul Ilfov, au fost identificate o serie de clădiri cu o valoare arhitecturală deosebită sau monumente istorice ce necesită intervenții de revitalizare sau ar trebui să fie mai bine valorificate. Printre acestea se numără spre exemplu Conacul Oteteleșanu, Mănăstirea Căldărușani, Palatul Brâncovenesc, ansamblul Știrbei, Conacul Constantin Cantacuzino, ansamblul fostului palat Alexandru Ghica etc. În plus, trebuie menționată și inițiativa existentă de valorificare culturală a Fortului 13 Jilava, în legătură cu care trebuie însă depășită problema regimului de proprietate asupra acestuia. De altfel, întreaga centură de fortificații din jurul Bucureștiului prezintă un potențial crescut de valorificare, aceste forturi și baterii datând încă din perioada 1882-1894. Multe dintre acestea se află însă într-o stare avansată de degradare, fiind necesare lucrări ample de modernizare și consolidare, pentru a putea adăposti noi activități permanente sau temporare, o problemă accentuată fiind reprezentată tot de clarificarea drepturilor de proprietate.

Pe lângă toate acestea, pe teritoriul județului Ilfov se mai pot întâlni și monumente de for public, precum și monumente memoriale și funerare, însă acestea se regăsesc într-o pondere mult mai redusă. În total, analiza repartiției monumentelor istorice la nivel județean indică o distribuție uniformă a acestora, remarcându-se orașul Măgurele și comunele Cernica și Balotești, cu cel mai ridicat număr de monumente (peste 50), acestea fiind urmate de orașele Buftea și Pantelimon, alături de comunele Glina, Gruiu, Periș și Snagov (între 30 și 50 de monumente). De asemenea, trebuie menționate și orașul Buftea și comuna Mogoșoaia ca fiind unitățile administrativ-teritoriale cu cel mai mare număr de monumente istorice de interes național. Distribuția monumentelor istorice din județul Ilfov pe unități administrativ-teritoriale și pe categorii poate fi consultată în Anexa 3.

Patrimoniul cultural imaterial reprezintă un sector cu un mare potențial de dezvoltare pentru conturarea identității județului, și este din ce în ce mai prezent în oferta culturală

În ceea ce privește **patrimoniul imaterial**, pornind de la definiția stabilită de Convenția UNESCO pentru salvgardarea patrimoniului cultural imaterial în România, Legea nr. 26/2008 privind protejarea patrimoniului cultural imaterial definește acest termen ca fiind *totalitatea practicilor, reprezentărilor, expresiilor, cunoștințelor, abilităților - împreună cu instrumentele, obiectele, artefactele și spațiile culturale asociate acestora - pe care comunitățile, grupurile sau, după caz, indivizii le recunosc ca parte integrantă a patrimoniului lor cultural. Patrimoniul cultural imaterial este transmis din generație în generație, recreat în permanență de comunități și grupuri umane, în interacțiune cu natura și istoria lor, conferindu-le acestora un sentiment de identitate și continuitate, contribuind în același timp la promovarea respectului față de diversitatea culturală și creativitatea umană.*

În cadrul județului Ilfov există numeroase resurse de patrimoniu imaterial ce merită conservate, valorificate și promovate. Un rol important în aceste activități îl are Centrul Județean pentru Conservarea și Promovarea Culturii Tradiționale Ilfov, care derulează numeroase inițiative de acest tip. Un astfel de exemplu îl constituie dezbaterea organizată în luna martie a anului 2018 și având ca temă patrimoniul cultural al județului Ilfov și educația pentru conservarea și promovarea patrimoniului cultural în școlile ilfovene, eveniment în cadrul căruia au fost prezentate o serie de resurse importante ale județului, precum „Obiceiului Cucilor" și Festivalul Internațional „Ziua Cucilor" din comuna Brănești, expoziția permanentă de la Casa Corpului Didactic Ilfov, constituită din elemente de patrimoniu cultural tradițional (țesături, obiecte de lemn, ceramică sau fragmente ceramice) sau reînvierea unui dans specific local – „Hora la patru de la Brănești". Alte exemple de patrimoniu imaterial local valoros sunt reprezentate de „chisăleap" (o plăcintă unică în țară, specifică Brăneștiului, specificitatea sa fiind dată de magiunul de pepeni pregătit în localitate), de reînvierea obiceiului „Simini" (tradiție veche din Ajunul Floriilor, o urare specială făcută gospodarilor pentru o recoltă bogată), de tradițiile și obiceiurile locale de Paști și Florii, cum ar fi „Lăzărița" (tradiție din orașul Măgurele, satul Brosărie, unde fetele tinere colindă locuitorii) sau de alte obiceiuri, precum purtarea portului popular în zile de sărbătoare, dansul „Călușul", „Paparudele", dansul „Hora Mare" etc. [54]

Printre inițiativele de promovare și valorificare a patrimoniului imaterial județean se numără și Manualul școlar privind patrimoniul cultural (avizat de Inspectoratul Școlar Județean Ilfov). Acest proiect a fost inițiat și realizat de Asociația Gaspar, Baltasar & Melchior (ONG-ul cu misiune cultural educativă Școala de la Piscu) în anul 2013 și se adresează atât învățământului primar, cât și celui gimnazial printr-o colecție de concepte teoretice, studii de caz și lucrări practice privind patrimoniul cultural al județului Ilfov. Alte inițiative luate în considerare de Centrul Județean pentru Conservarea și Promovarea Culturii Tradiționale Ilfov pentru perioada următoare cuprind încheierea unui parteneriat cu Inspectoratul Școlar Județean Ilfov pentru a derula o serie de activități în instituțiile de învățământ, prin care meșterii locali să prezinte patrimoniul imaterial județean (sunt luate în considerare inclusiv organizarea de concursuri tematice sau realizarea unor manuale pentru elevii de clasa a V-a) sau realizarea unei cercetări comprehensive asupra istoricului fiecărei localități, pentru întocmirea unor fișe ale localităților și a unor colecții de legende locale, care să fie reunite în monografia generală a județului.

Mai mult, în cadrul întâlnirilor de lucru organizate cu actorii locali relevanți din județul Ilfov, a fost atins și subiectul multiculturalismului și al oportunității de valorificare a acestuia, la nivel județean fiind recunoscute o serie de comunități, precum cea bulgară din orașele Popești-Leordeni, Pantelimon și Măgurele sau cea romă din comunele Afumați sau Vidra. La nivelul anului 2011, Centrul de Studii și Cercetări în Domeniul Culturii a realizat studiul „Resurse și consum cultural în comunitățile de rromi" – un studiu pilot în județul Ilfov, în cadrul căruia sunt identificate atât concentrările de comunități de rromi (pe baza datelor disponibile la Recensământul populației și locuințelor din 2002), precum și distribuția la nivel județean a neamurilor de rromi sau a meseriilor tradiționale ale acestora, care reprezintă, de asemenea, o componentă importantă a patrimoniului imaterial județean. Astfel, deși comunitățile de rromi se întâlnesc pe aproape întreg teritoriul Ilfovului, cele mai mari concentrări sunt în proximitatea municipiului București, în zona de est și de sud, tot în proximitatea Capitalei fiind prezente și cele mai multe meserii tradiționale ale acestei comunități.

[54] Sursa: Articol apărut în nr. 395 al Jurnalului de Ilfov din 27.03.2018.

FIGURA 104.
Comunitățile de rromi din județul Ilfov

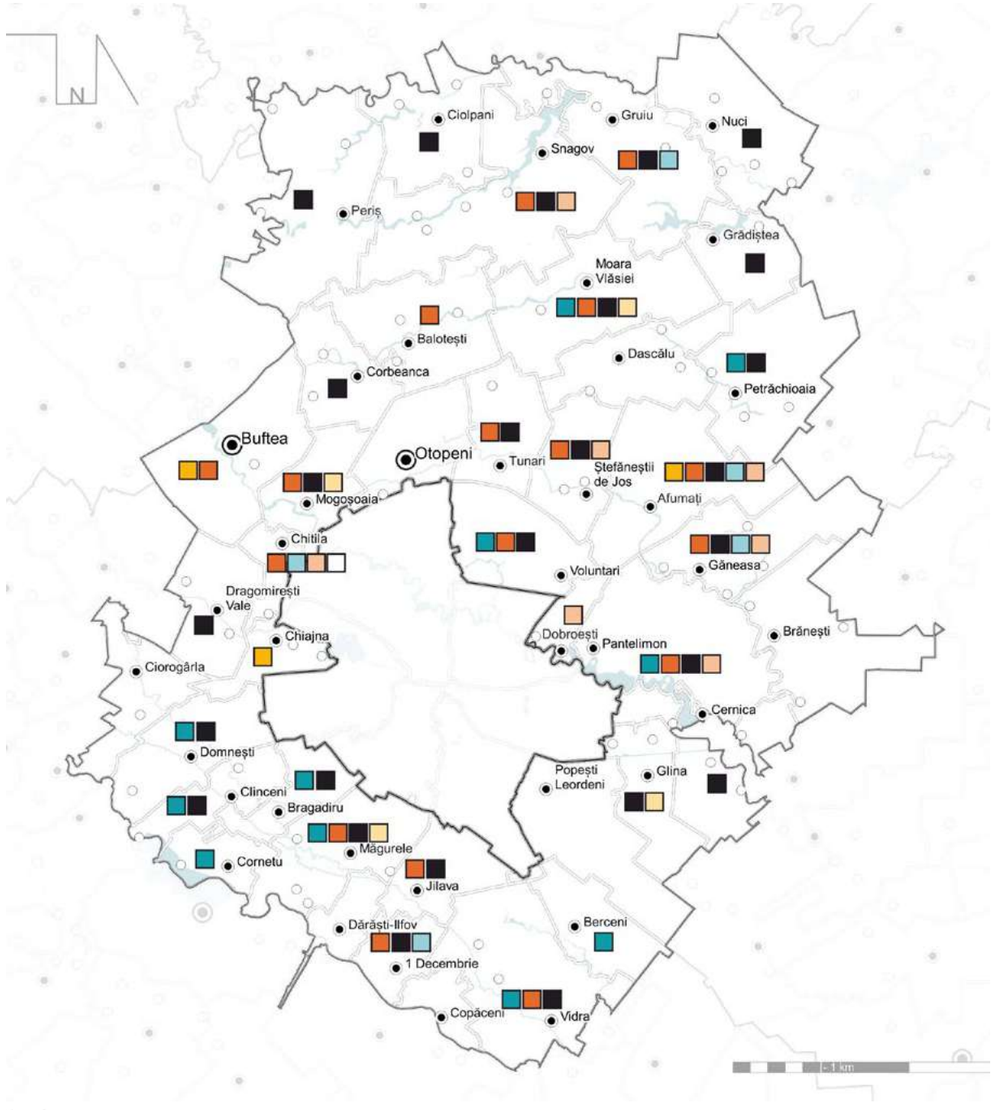

Sursă: Centrul de Studii și Cercetări în Domeniul Culturii, Resurse și consum cultural în comunitățile de rromi: Un studiu pilot în județul Ilfov, 2011

FIGURA 105.
Meseriile tradiționale ale comunităților de rromi din județul Ilfov

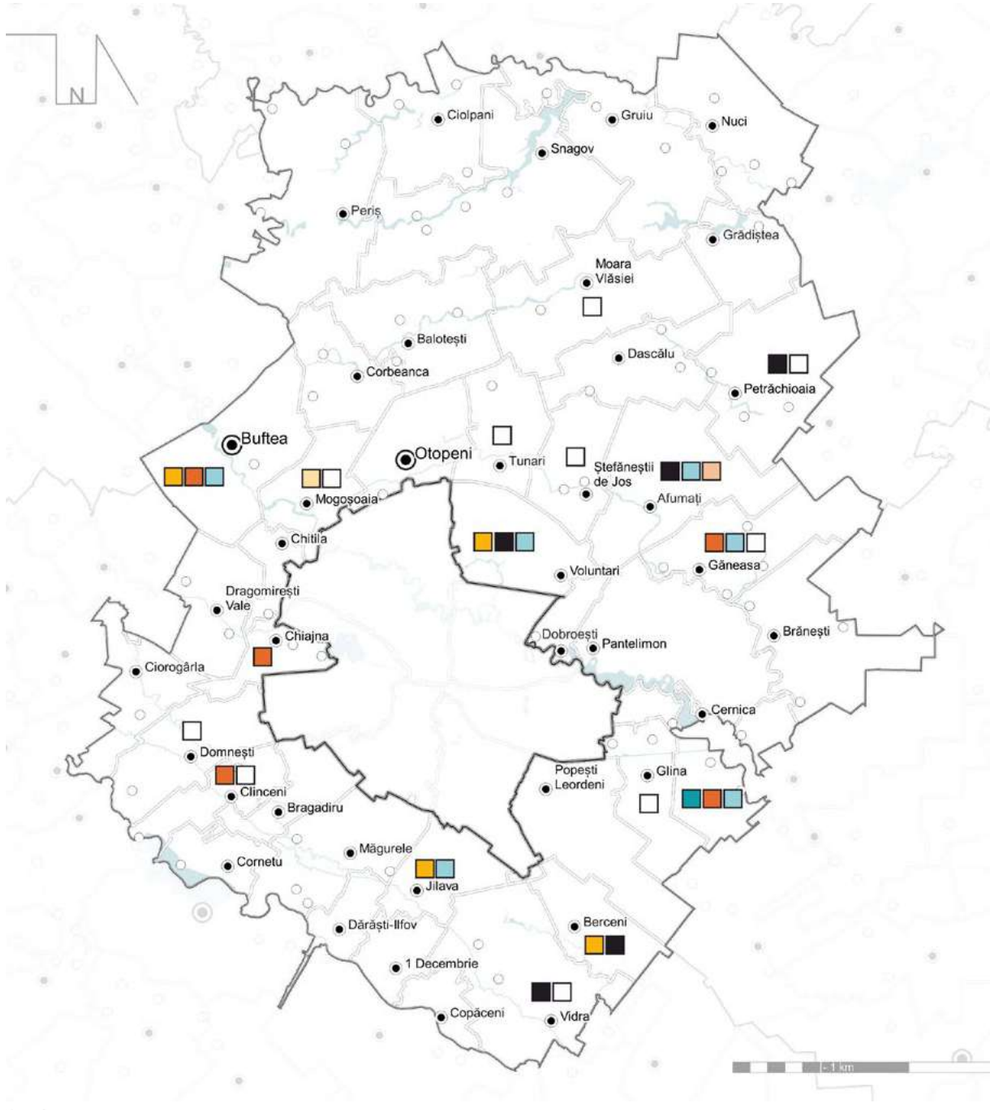

Sursă: Centrul de Studii și Cercetări în Domeniul Culturii, Resurse și consum cultural în comunitățile de rromi: Un studiu pilot în județul Ilfov, 2011

3.5. Concluzii, probleme și tendințe

Județul Ilfov este încadrat în trei axe de dezvoltare economică, însă doar două mai sunt funcționale

Județul Ilfov face parte din axele de dezvoltare economică Brașov-Ploiești-București-Constanța și Craiova-Pitești-București-Constanța. Pentru a susține dezvoltarea acestor două axe, va fi nevoie de instituirea unor mecanisme de cooperare economică, astfel încât județul Ilfov să își poată maximiza poziționarea în cadrul rețelei de localități. De asemenea, va fi depus un efort considerabil pentru a accelera întărirea legăturilor cu municipiul Giurgiu (axa Giurgiu-București-Ploiești-Bacău-Iași-Chișinău), mai ales prin reconstrucția podului de la Grădiștea.

Relațiile teritoriale trebuie orientate către principalele bazine de forță de muncă

La nivel local, apropierea municipiilor Giurgiu și Târgoviște, care adună în jurul lor un important potențial demografic face necesară ameliorarea condițiilor de navetism către județul Ilfov, pentru a putea preveni o viitoare criză a forței de muncă. De aceea, facilitarea mobilității forței de muncă prin dezvoltarea și extinderea sistemului de transport metropolitan după modelul marilor capitale europene va juca un rol esențial în viitorul apropiat.

Rețeaua de localități a județului Ilfov este dependentă de municipiul București

Dezvoltarea județului Ilfov în jurul Capitalei face ca acesta să fie primul beneficiar al activităților economice și al exodului de rezidenți care nu își mai găsesc locul în interiorul Bucureștiului. Acest aspect face ca județul Ilfov să se specializeze din punct de vedere economic complementar cu municipiul București, preia din industrie și centrele logistice, acoperă o parte considerabilă din cererea de locuințe, dar reușește să atragă și activități economice specializate, cum ar fi Parcul Științific și Tehnologic de la Măgurele sau zona de birouri din Voluntari. În consecință, pentru a-și putea asigura prosperitatea economică, județul Ilfov va trebui să mizeze pe relația cu Capitala, întărind legăturile fizice (infrastructură de transport) și parteneriatele sau alte mecanisme de cooperare.

85% dintre așezările din județul Ilfov ar putea fi orașe (cf. PATN 2001)

Procesul accentuat de suburbanizare a generat o creștere ridicată a populației în județul Ilfov. Astfel, în anul 2019, doar 6 comune aveau mai puțin de 5.000 de locuitori, acesta fiind pragul în ceea ce privește populația necesară pentru a i se putea atribui unei localități statutul de oraș. Deși populația comunelor a crescut într-un ritm accentuat, dotările și utilitățile necesare pentru noile zone de dezvoltare încă lipsesc.

Județul Ilfov se află în tranziția de la profilul rural către unul mixt – între rezidențial și activități economice terțiare

Suprafața terenurilor agricole și arabile a scăzut în medie cu 6% în intervalul dintre anii 2007-2014. Aceste terenuri au fost ocupate de construcții sau căi de comunicație și reprezintă principalele zone de expansiune.

Locuitorii din cartierele rezidențiale suburbane continuă să folosească dotările oferite de București

Noile dezvoltări din jurul Capitalei folosesc adesea dotările din municipiul București. Acest aspect este datorat în primul rând faptului că noile dezvoltări nu sunt însoțite de dotări de interes cotidian. Mai mult decât atât, atât timp o mare parte din noii rezidenți lucrează în București (de exemplu, Voluntari – peste 11.000 de navetiști), aceștia vor tinde să folosească și dotările Capitalei (mai ales unitățile de învățământ).

Calitatea și costul locuirii este mai mare în zona de nord decât în zona de sud

Dezvoltările rezidențiale din nord sunt caracterizate cu precădere de locuințe privilegiate pe parcele mari, de peste 500 mp, sau de apartamente cu mai mult de 4 camere. Accesul la o varietate mare de locuri de muncă, la dotări dar și la elemente de cadru natural este mai facil în zona periurbană din nordul județului. Costul unei case de 3-4 camere pornește de la 50.000 Euro în sud, pe când în nord, cel mai mic preț pornește în medie de la 100.000 Euro.

Peisajele naturale și antropice din județul Ilfov contribuie la conturarea identității teritoriului prin imaginea de ansamblu pe care o creează

Atât relieful, cât și modul de utilizare a terenurilor din județul Ilfov dau naștere unor tipologii specifice de peisaj, care conturează imaginea de ansamblu a teritoriului județean. Astfel, fie că este vorba despre peisaje naturale, precum cele forestiere, cele asociate cursurilor și oglinzilor de apă sau cele agricole, fie că ne referim la peisajele antropice, din care fac parte cele urbane, cele rurale, la fel ca și cele industriale și cele aferente infrastructurilor, toate determină identitatea județului prin valorile sociale, culturale, estetice, ecologice sau economice pe care le poartă. Cu toate acestea, există o serie de vulnerabilități cu care se confruntă fiecare tipologie de peisaj, acestea fiind cauzate de intervenții umane, precum: desfășurarea unor activități cu impact negativ asupra mediului (prin exploatarea nesustenabilă a resurselor, prin poluarea factorilor de mediu, prin defrișări sau expansiuni necontrolate ale fondului construit), pierderea tradițiilor locale, insuficienta valorificare a potențialului economic, cultural și turistic al unor resurse sau deteriorarea aspectului urban și rural prin intervenții abuzive, care nu se încadrează în caracterul locului. Atât procesele de planificare a teritoriului, cât și cele de proiectare la nivel local trebuie să aibă întotdeauna în vedere și aceste aspecte, în scopul de a le ameliora.

Resursele de patrimoniu natural și antropic prezintă un potențial ridicat pentru valorificarea lor culturală, recreativă, turistică sau chiar economică

Județul Ilfov beneficiază de resurse importante de patrimoniu natural, ce constau în prezența a 3 arii naturale protejate de interes național și a 5 situri Natura 2000. Deși acestea au o valoare ecologică și estetică importantă, este nevoie de o gestiune mai bună ariilor naturale protejate, ce se confruntă astăzi cu probleme legate de valorificarea turistică nesustenabilă, extinderea necontrolată a zonelor construite în jurul elementelor valoroase de cadru natural (lacuri, păduri) sau dezvoltarea unor specii invazive.

Cu peste 700 de monumente istorice, județul Ilfov se încadrează în categoria județelor cu un patrimoniu construit bogat, beneficiind de numeroase resurse arheologice și arhitecturale de interes național. Cu toate că există o serie de inițiative de valorificare și promovare a monumentelor arhitecturale, au fost identificate în continuare clădiri valoroase, ce necesită intervenții de revitalizare sau care ar trebui să fie implicate mai activ în viața culturală a județului, precum Conacul Oteteleșanu, Mănăstirea Căldărușani, Palatul Brâncovenesc, ansamblul Știrbei, Conacul Constantin Cantacuzino, Ansamblul fostului palat Alexandru Ghica, Fortul 13 Jilava și întreaga centură de fortificații a Bucureștiului. Printre dificultățile întâmpinate la nivel administrativ, cele mai multe blocaje în demersurile culturale sunt întâmpinate la nivelul administratorilor direcți ai monumentelor, din cauza regimului juridic al clădirilor de patrimoniu sau pe fondul lipsei capacității administrative de a realiza documentații eligibile pentru accesarea de finanțări externe.

Nu în ultimul rând, în cadrul județului Ilfov există și numeroase resurse de patrimoniu imaterial ce merită conservate, valorificate și promovate, acestea fiind din ce în ce mai prezente în oferta culturală a județului. În acest context, patrimoniul imaterial poate fi asociat cu alte resurse, pentru a se crea o serie de produse inedite, atractive pentru vizitatori. Acesta poate fi în același timp o resursă importantă pentru conturarea identității județului printr-o colecție a istoriilor și legendelor locale, reunite în monografia generală a județului, sau prin ilustrări grafice, reprezentative pentru cultura locală.

STRATEGIA DE DEZVOLTARE A JUDEȚULUI ILFOV 2020 - 2030

ANALIZA DIAGNOSTIC - *Evaluarea situației actuale*

CAPITOLUL 4

Transport și mobilitate

Calitatea infrastructurii de transport și accesibilitatea generată de aceasta reprezintă unul din principalii factori pentru localizarea activităților economice. De asemenea, conformarea infrastructurii de transport influențează direct modul în care se deplasează persoanele în teritoriu. Rolul acestui capitol este de a evidenția capacitatea infrastructurii de transport de a genera legături facile în interiorul județului Ilfov, cu principalele centre urbane ale României, dar și cu municipiul București. Mai mult decât atât, analiza și direcțiile de dezvoltare a infrastructurii de transport au la bază principiile mobilității urbane durabile, susținând tranziția către mijloace de transport cu emisii reduse (transport public, mersul cu bicicleta sau pe jos).

4.1. Context regional și european

Județul Ilfov este bine conectat la regiune, dar izolat față de Europa de Vest

Județul Ilfov este conectat la restul statelor membre UE prin intermediul rețelelor TEN-T Centrală și Globală.[55] Principalul coridor care deservește județul Ilfov este coridorul TEN-T Rin-Dunăre. Acesta facilitează legătura cu partea de centru-sud a Germaniei (Frankfurt, Nürnberg și Stuttgart) și cu orașul Strasbourg din Franța. Elementele de infrastructură care fac parte din coridorul TEN-T Rin-Dunăre sunt:

1. Autostrada A1, care facilitează legătura dintre municipiul București și municipiul Pitești;
2. Autostrada A2,[56] care realizează legătura dintre municipiul București și municipiul Constanța;
3. DN6, care realizează legătura dintre municipiul București și municipiul Alexandria;
   Centura București (DNCB);
4. Magistrala CF 500 / 300, care realizează legătura dintre Capitală și municipiul Ploiești, continuând către municipiile Brașov, Cluj-Napoca, Oradea (300) sau municipiile Buzău, Bacău, Suceava (500);
5. Magistrala CF 900, care realizează legătura dintre Capitală și municipiile Craiova și Timișoara;
6. Magistrala CF 800, care realizează legătura dintre Capitală și municipiul Constanța;
7. Canalul Dunăre-București (stadiu de proiect);
8. Aeroportul internațional „Henri Coandă".

FIGURA 106.
Principalele coridoare din rețeaua TEN-T

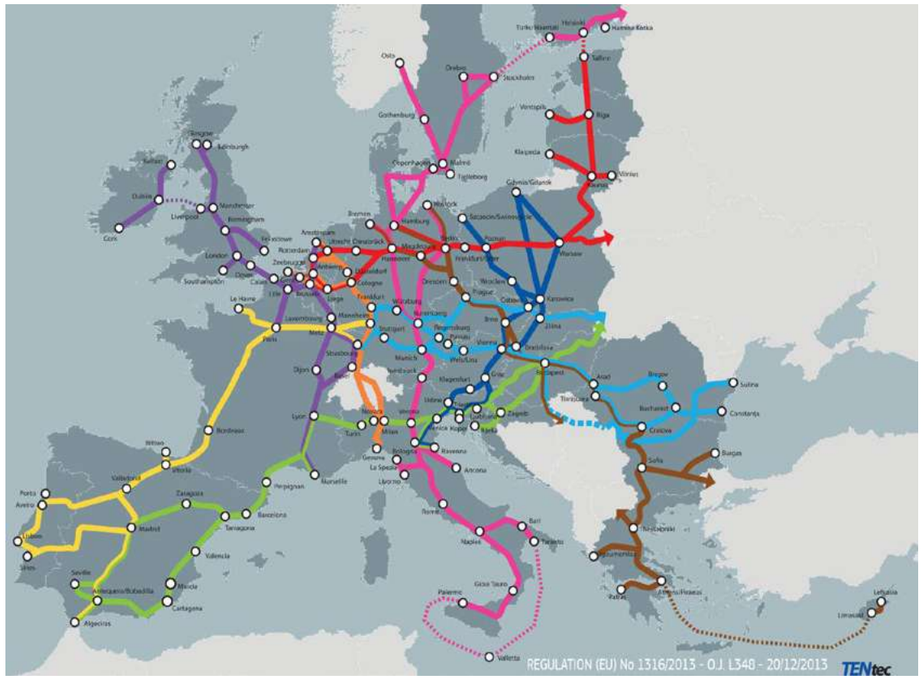

Sursă: Sursă: ec.europa.eu, (2019). The Core Network Corridors. [online]. Disponibil la: https://ec.europa.eu/transport/themes/infrastructure_en [Accesat în data de 18.02.2019]

[55] Rețeaua TEN-T Centrală (TEN-T Core) este formată din principalele coridoare de transport ale UE care ar trebui finalizate până în anul 2030. Rețeaua TEN-T Globală (TEN-T Comprehensive) este formată din coridoarele de transport secundare ale UE iar finalizarea ei este estimată pentru anul 2050.

[56] Tronsonul DNCB-Fundulea este degradat și ar trebui să intre în proces de modernizare.

Cea mai mare parte a elementelor de infrastructură care formează coridorul TEN-T Rin-Dunăre sunt finalizate. Magistrala CF 900 se află încă la nivel de studiu de fezabilitate, iar canalul Dunăre-București este încă o idee de proiect. Doar partea de sud a centurii (DNCB) și segmentele sudice din A0 au fost licitate și atribuite la începutul anului 2019. Tot din rețeaua TEN-T Core (Centrală sau de bază) fac parte și legăturile rutiere și feroviare cu municipiul Giurgiu și cu municipiile Ploiești (via A3) și Buzău, Bacău până la Suceava (parte din fostul culoar TEN-T IX). Dintre acestea, doar legătura pe cale rutieră cu municipiul Ploiești și calea ferată către Brașov au fost definitivate. Legăturile către municipiul Giurgiu sunt foarte precare, iar jumătate din linia CF 902 nici nu mai este operațională. Investițiile în infrastructură din ultimii ani, de care a beneficiat județul Ilfov, îi conferă acestuia o bună conectivitate la nivel regional cu municipiile Ploiești, Pitești și Constanța. La nivel național, însă, restul segmentelor de infrastructură rutieră și feroviară din rețeaua TEN-T Centrală (inclusiv coridorul tematic Rin-Dunăre) sunt încă în lucru sau se află la nivel de idee de proiect. Din acest motiv, România se află printre ultimele locuri la nivelul UE la completarea lucrărilor asociate rețelelor de cale ferată și rutiere TEN-T Core.

FIGURA 107.
Gradul de finalizare a rețelei TEN-T Core / de bază (rutiere și feroviare) la nivelul statelor membre UE

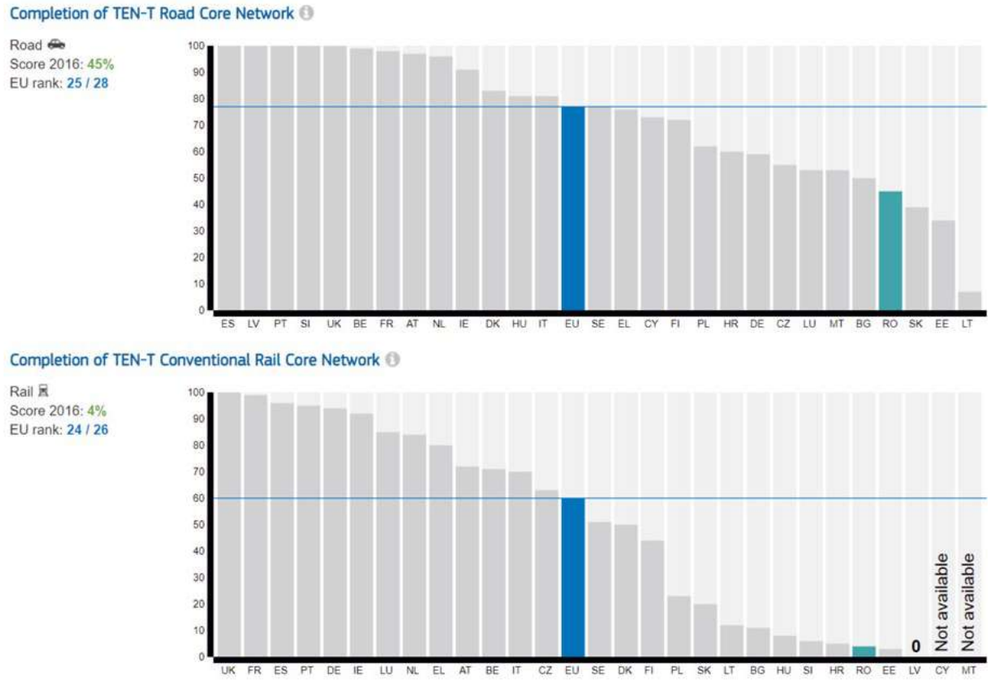

Sursă: ec.europa.eu, (2019). TEN-T country information: Romania. [online]. Disponibil la: www.ec.europa.eu/transport/facts-fundings/scoreboard/countries/romania/investments-infrastructure_en [Accesat în data de 18.02.2019]

Lucrările la calea ferată și la infrastructura rutieră pe fostul coridor IV nu s-au încheiat, iar cele pe coridorul IX nici nu au fost lansate. În consecință, deși beneficiază de legături performante la nivel regional, județul Ilfov și municipiul București sunt deconectate de marile metropole europene. În acest context, Aeroportul Otopeni rămâne singura legătură facilă cu restul Europei.

Calea ferată asigură legături facile cu centrele urbane din apropiere, însă nu deservește municipiul Giurgiu

Prin intermediul magistralelor CF 300 / 500 / 700 / 800 și 900, județul Ilfov și municipiul București beneficiază de legături facile cu centre urbane de interes național, cum ar fi Constanța, Craiova, Brăila-Galați, Ploiești, Buzău sau Brașov. Magistralele CF 300 și 800 sunt cele mai importante pentru județul Ilfov și municipiul București, întrucât acestea realizează legătura cu 3 poli de creștere (Brașov, Ploiești, Constanța) în mai puțin de 150 de minute, formând una dintre cele mai puternice axe de dezvoltare la nivel național. municipiile Brașov (inclusiv Valea Prahovei) și Constanța reprezintă destinații turistice importante pentru locuitorii județului Ilfov, iar municipiul Ploiești asigură o parte considerabilă din forța de muncă.

Liniile secundare 901/904, 801 și 902 asigură legăturile cu orașe de interes regional, precum Târgoviște, Oltenița sau Giurgiu. Din cauza podului de cale ferată de la Grădiștea, care s-a rupt, fiind ulterior casat, legătura pe linia 901 (neelectrificată) cu municipiul Giurgiu este întreruptă[57]. Acest aspect îngreunează accesul la un important bazin de forță de muncă din partea sudică a județului Ilfov. Legătura cu municipiile Târgoviște și Oltenița se realizează în mai puțin de 90 de minute, motiv pentru care liniile 901 și 801 rămân importante rute de navetism.

Centura București este principala legătură nefuncțională din rețeaua de drumuri

Pe cale rutieră, județul Ilfov este traversat de autostrăzi pe direcțiile est-vest și centru-nord, acestea asigurând legătura cu polii de creștere Ploiești, Constanța și cu municipiul Pitești în 60-200 de minute. Totuși, starea precară a centurii București (mai ales pe partea de sud) face foarte dificilă conectarea celor trei autostrăzi. Legătura cu municipiile aflate în sudul județului se realizează în 60-90 de minute prin DN6 către Alexandria, DN5 către Giurgiu sau DN4 către Oltenița. Legăturile către municipiile aflate în nord, nord-est și nord-vest se realizează în 60-90 de minute prin DN7 către Târgoviște, DN2 către Buzău sau DN1 și DN1A către Ploiești.

Multitudinea de drumuri naționale și autostrăzi asigură legături optime cu centrele urbane învecinate, însă, în cazul în care este nevoie de traversarea municipiului București, acest lucru nu mai este valabil. Starea precară a centurii face ca legături de tip nord-sud sau est-vest să fie foarte dificile. De exemplu, polul de birouri din zona Pipera Tunari poate fi accesat în mai puțin de 50 de minute de municipiul Ploiești, aflat la 50 km, însă din sud, în același interval de timp, se poate ajunge doar până la orașul Bragadiru, care se află la 20 km distanță. Cu toate acestea, este important de luat în considerare faptul că pasajele de la Domnești, Berceni sau Mogoșoaia au fost atribuite și se află în proces de execuție.

[57] În prezent, cererea de transport public între Giurgiu și București este acoperită de companii de maxi-taxi.

FIGURA 108.
Izocrona de accesibilitate de 60 minute pentru polul de birouri Pipera-Tunari

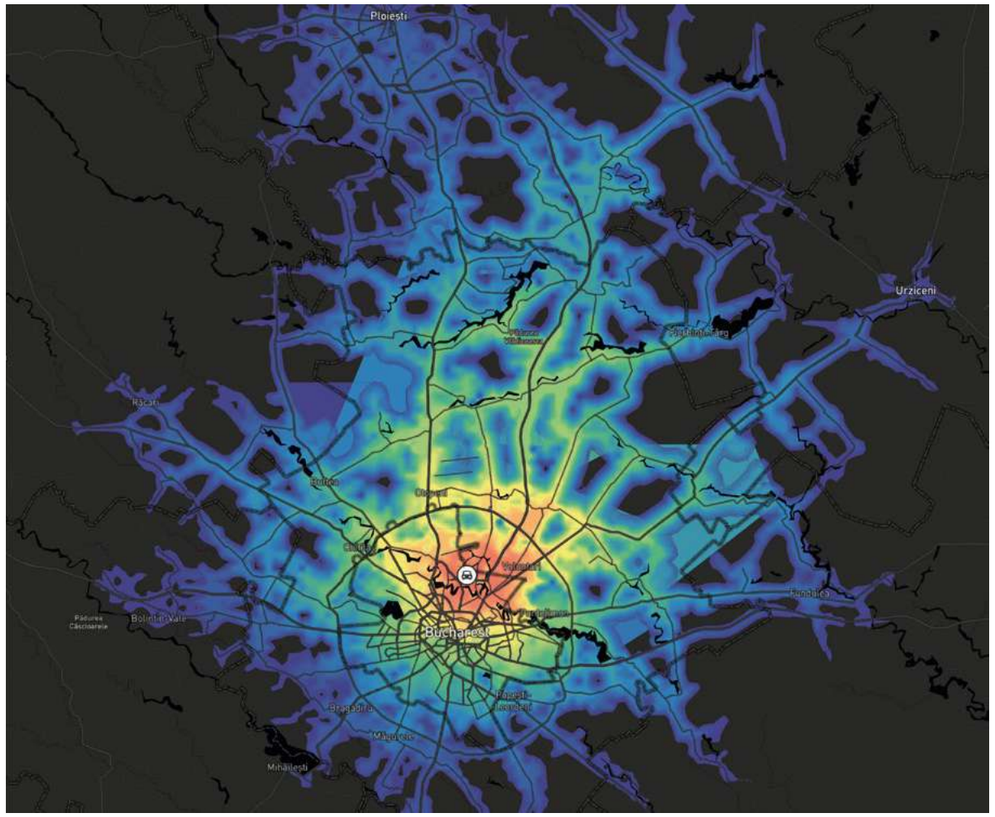

Sursă: Modelare izocronă prin Mapboxlabs

Aeroportul Internațional „Henri Coandă" este principala poartă de acces dinspre Occident

În ceea ce privește infrastructura de transport aerian, Aeroportul Internațional „Henri Coandă", localizat în orașul Otopeni, parte din coridorul TEN-T Rin-Dunăre, reprezintă principala poartă de intrare dinspre Occident. Cu 14,7 milioane de pasageri în anul 2019 [58], Aeroportul Internațional „Henri Coandă" se află abia pe locul 43 la nivel european în ceea ce privește numărul de pasageri (locul 1 – Aeroportul Internațional Heathrow din Londra, cu 80 milioane pasageri). Față de anul 2018, numărul pasagerilor care au folosit Aeroportul Internațional „Henri Coandă" a crescut cu 6,4% (locul 42 la nivelul aeroporturilor din Europa în 2018). În ceea ce privește transportul de marfă, aeroportul a înregistrat o scădere de 2,3% între anii 2018 și 2019 [59]. În ultimii ani, odată cu introducerea zborurilor low-cost către principalele centre urbane din România, Aeroportul Internațional „Henri Coandă" a devenit o importantă poartă de intrare pentru pasagerii veniți din principalele centre urbane ale țării. Zilnic, sunt peste 5 zboruri către Iași, Cluj sau Timișoara, dimineața, în intervalul orar 06:00 - 09:00, la prânz și seara, începând cu ora 17:00. Astfel, costul redus al zborurilor face ca deplasările cu avionul să fie adesea mai favorabile decât cu trenul, autocarul sau cu autovehiculul personal.

[58] Raport anual CNAB 2018-2019
[59] Raport anual CNAB 2018-2019

FIGURA 109.
Numărul de pasageri transportați în 2017 prin intermediul aeroporturilor europene

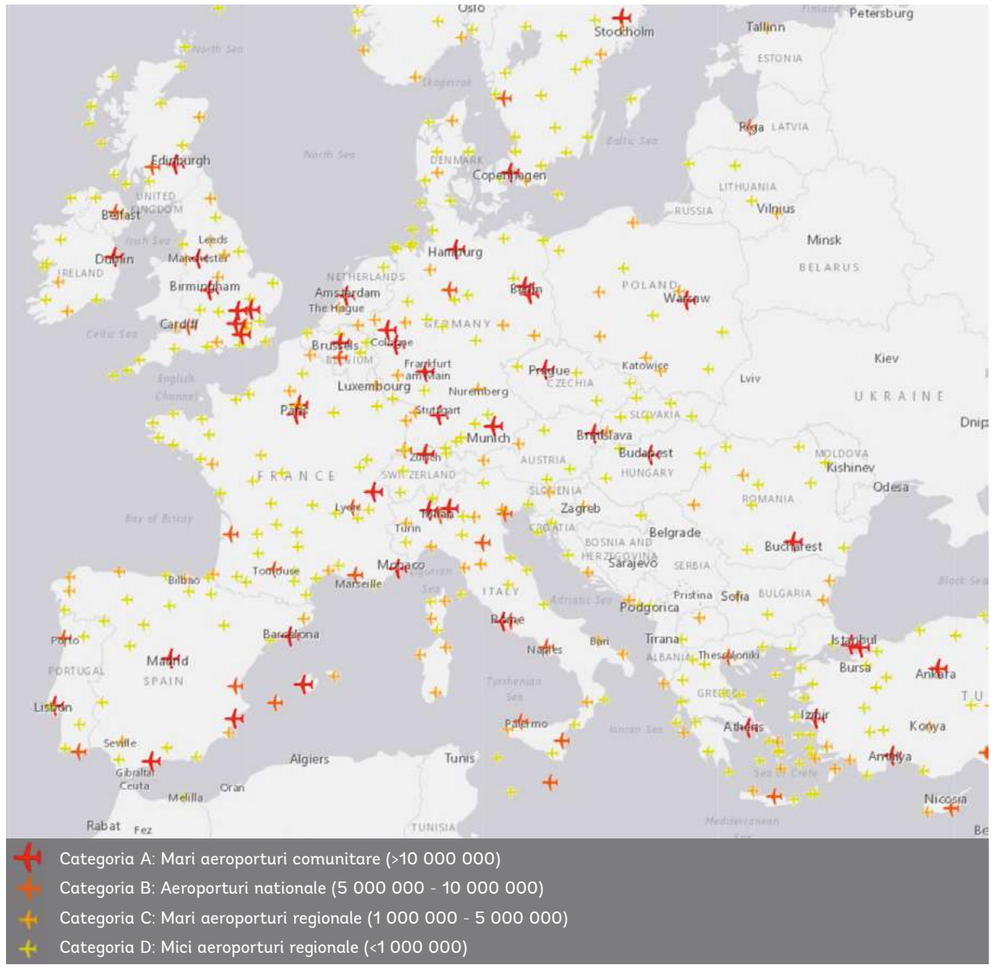

Sursă: ec.europa.eu, (2016). Passengers carried. [online]. Disponibil la: http://ec.europa.eu/transport/modes/air/aos/aos_public.html [Accesat în data de 18.02.2019]

Aeroportul Internațional București Băneasa - Aurel Vlaicu este momentan închis pentru traficul comercial de pasageri. Pentru reluarea traficului de pasageri, este mai întâi nevoie de extinderea capacității. În acest context, Aeroportul Internațional „Henri Coandă" rămâne o importantă poartă de intrare pentru Europa de Est (România, Bulgaria, Ucraina sau Republica Moldova).

Există în continuare intenția la nivelul Guvernului de a realiza și un aeroport în partea de sud a Capitalei în regim de parteneriat public-privat. Aeroportul ar trebui să fie proiectat la o capacitate de 30 milioane de pasageri pe o suprafață de 600ha[60].

[60] Cf. http://gov.ro/ro/guvernul/sedinte-guvern/noi-proiecte-strategice-in-parteneriat-public-privat.

FIGURA 110.
Numărul de locuri disponibile în 2018 (pe destinație) pentru zborurile directe care pornesc din Aeroportul Internațional „Henri Coandă"

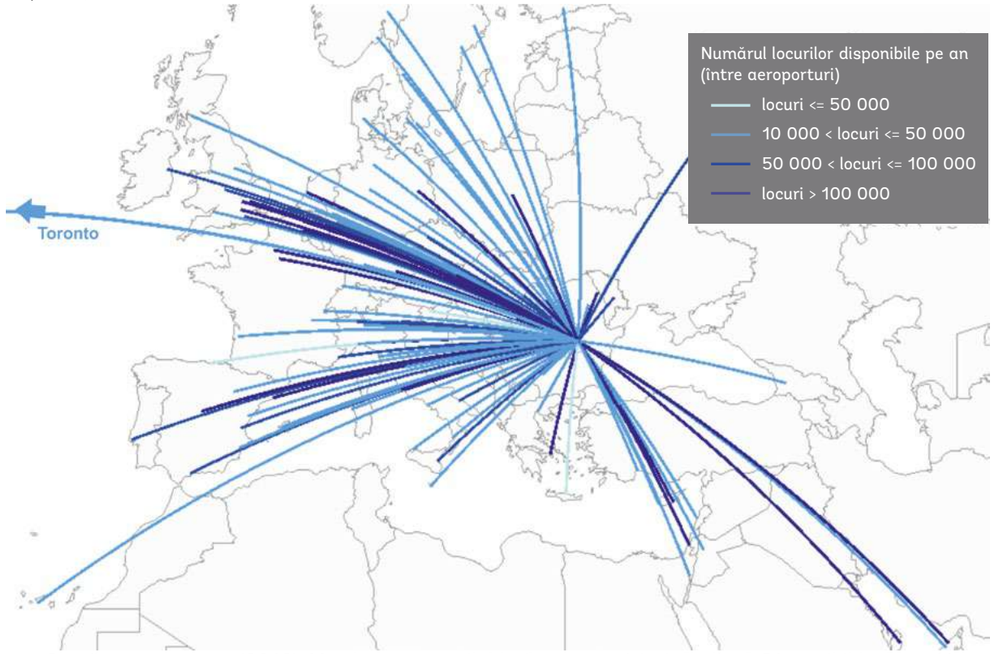

Sursă: ec.europa.eu, (2016). Yearly seats available (between cities). [online]. Disponibil la: http://ec.europa.eu/transport/modes/air/aos/aos_public.html [Accesat în data de 18.02.2019]

Întărirea și eficientizarea legăturilor dintre București și județul Ilfov, alături de Centură rămân prioritățile regiunii

Principalele proiecte de infrastructură de transport de interes național sunt prezentate și prioritizate în cadrul Masterplanului General de Transport (MPGT). Pentru județul Ilfov, cele mai importante proiecte incluse în orizontul asociat anului 2023 sunt:

- Drum Expres proiect: Centura București - Sud, DXCBS, 176 milioane Euro, implementare în intervalul 2016-2017;
- Autostrada proiect: București Ring Nord, A0, 706 milioane Euro, implementare în intervalul 2021-2023;
- Autostrada proiect: București Ring Sud, A0, 628 milioane Euro, implementare în intervalul 2021-2023;
- Euro Trans proiect: Vlăsia, ET11 (către Giurgiu), 41 milioane Euro, implementare în intervalul 2016-2019;
- Modernizare / extindere Aeroportul Internațional „Henri Coandă", 1.093 milioane Euro, implementare în intervalul 2016-2018;
- Drum Expres proiect: Henri Coandă Expres, DX11 (legătura cu A3), 43 milioane Euro, implementare în intervalul 2016-2018;
- Drum Trans Regio: A0 (Chindia) – Târgoviște, TR11, 103 milioane Euro, implementare în intervalul 2016-2019.

Pe termen lung, MPGT prevede următoare proiecte benefice pentru județul Ilfov:

- Drum Expres proiect: Danubius Expres, DX2 (către Alexandria), 764 milioane Euro, implementare în intervalul 2026-2031;
- CF electrificare: Chiajna – Giurgiu, 210 milioane Euro, implementare în intervalul 2021-2025;
- CF modernizare: București – Pitești, 249 milioane Euro, implementare în intervalul 2021-2025;
- CF modernizare: București – Craiova, 836 milioane Euro, implementare în intervalul 2021-2025;
- Canalul Dunăre – București (costuri și orizont de implementare nedefinite).

În acest sens, pe termen scurt, județul Ilfov va putea beneficia de o centură funcțională, dublată de o autostradă (A0), de o legătură rutieră suplimentară la Aeroportul Internațional „Henri Coandă" și de o conexiune mai bună pe cale rutieră cu municipiul Giurgiu[61]. Pe termen mediu-lung, va fi importantă realizarea drumului Trans Regio: A0 (Chindia) – Târgoviște TR11, întrucât acesta, alături de modernizarea liniei CF 901 către Pitești, poate asigura accesul la un important bazin de forță de muncă[62].

Planul de Mobilitate Urbană Durabilă București-Ilfov (PMUD-BI) prevede următoarele proiecte-cheie pentru a întări și eficientiza relațiile între județul Ilfov și municipiul București. Astfel, cele mai importante proiecte sunt extinderile de linii de metrou: M3 către zona de birouri și logistică (Ciorogârla), M2 către Berceni și Gara Progresu, și M4 către Gara Progresu, alături de noua linie de metrou către Aeroportul Internațional „Henri Coandă". Pentru ca aceste noi legături să funcționeze, va fi esențială cuplarea lor cu noduri intermodale care să cuprindă și facilități de tip „park & ride" (Gara Progresul, Pantelimon, Pipera, A2 în zona de birouri și logistică sau Anghel Saligny). Legăturile Ilfov-București care nu pot fi asigurate de liniile de metrou urmează a fi completate cu linii „BRT" sau „LRT" (benzi dedicate de transport public – tramvai sau autobuz). Pe termen lung, PMUD-BI are în vedere revitalizarea căii ferate din jurul Capitalei, alături de completarea rețelei de gări pentru a crea un sistem de transport feroviar metropolitan.

Principalele proiecte din PMUD-BI de pe teritoriul județului Ilfov au fost finalizate sau sunt în curs de implementare. A fost înființată autoritatea de transport public, au fost stabilite rutele de transport public județean, iar stațiile de transport public, alături de sistemul de tarifare integrat, sunt la nivel de studii sau documentații de atribuire. Alte proiecte de infrastructură rutieră, precum legătura A3 cu aeroportul sau modernizarea de drumuri județene, se află la stadiu de studii de fezabilitate sau chiar în implementare. PMUD-BI cuprinde și o suită de proiecte importante în ceea ce privește siguranța în trafic în jurul școlilor sau trasee de cicloturism, care se află încă la stadiu de idee.

Deși PMUD-BI propune o suită de proiecte esențiale, ce readuc omul în mijlocul sistemului de transport, diversitatea și complexitatea acestora face ca procesul de implementare să fie unul extins. În acest sens, va fi esențial ca legăturile deja existente să fie optimizate. Proiecte-cheie în acest sens ar putea fi facilitățile de tip „park & ride", puncte de transfer între transportul public județean și cel local și, desigur, tarifarea integrată la nivelul Regiunii București-Ilfov.

[61] Repararea podului de la Grădiștea și reluarea circulației pe linia 901 a fost considerată ca fiind deja finalizată până în anul 2017.
[62] Deși proiectul a fost estimat pentru perioada 2016-2019 până în prezent nu au fost demarate lucrările de modernizare / lărgire.

FIGURA 111.

Principalele proiecte de infrastructură de transport din documentele strategice superioare (MPGT / PMUD–BI)

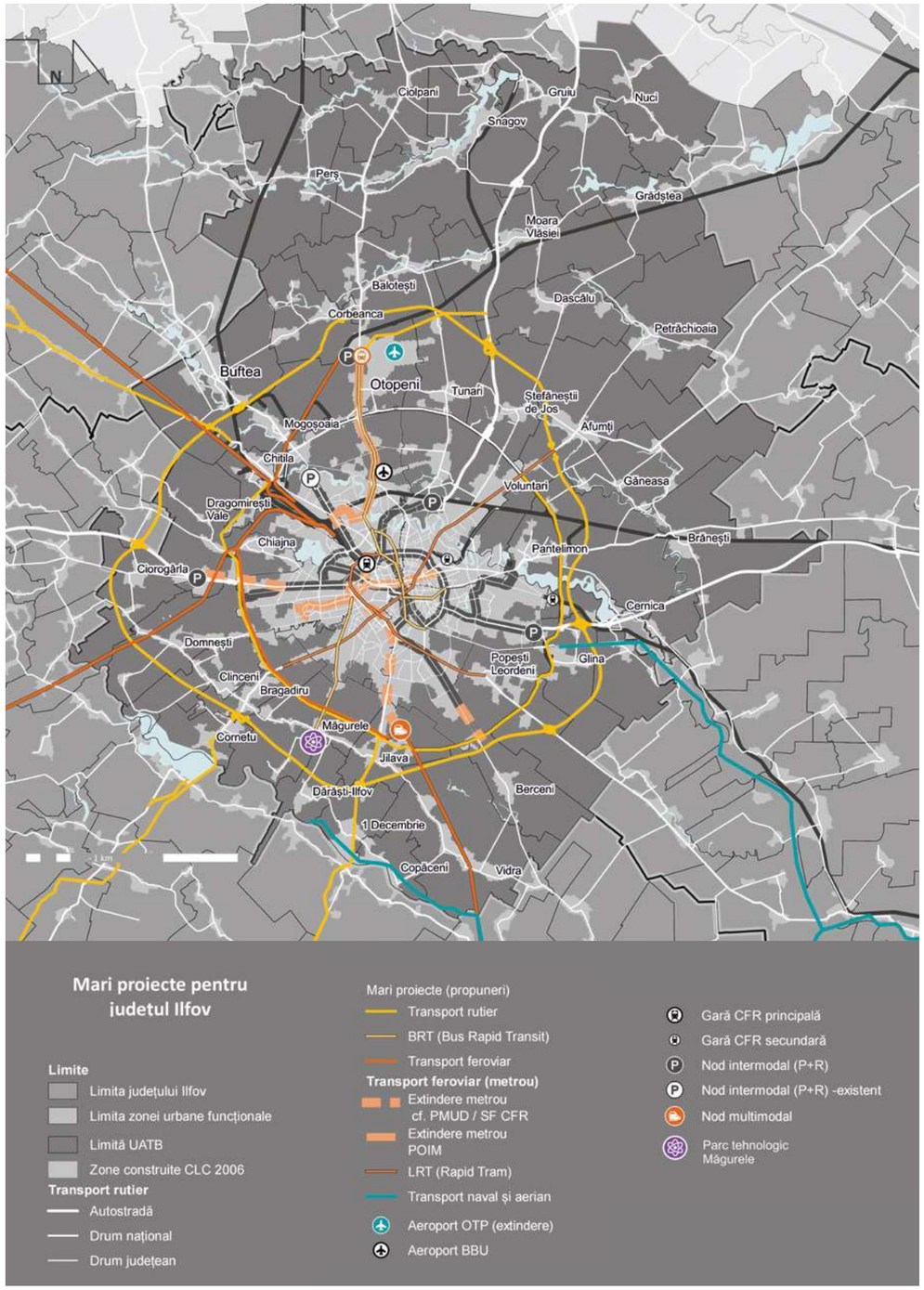

În concluzie, județul Ilfov a beneficiat de-a lungul ultimilor 10-15 ani de proiecte de infrastructură majore, care i-au conferit o foarte bună accesibilitate la nivel regional. Cu toate acestea, deoarece centura municipiului București nu este dezvoltată la capacitatea necesară, orice traversare pe cale rutieră a județului Ilfov pe direcția nord-sud sau est-vest este îngreunată. Legăturile cu așezările din sud și cu județul Giurgiu sunt dificile, deoarece linia de cale ferată 901 este neoperațională, iar calea rutieră este adesea blocată de traficul greu. În ciuda bunei accesibilități la nivel regional, județul Ilfov rămâne izolat de restul Europei deoarece legăturile rutiere și feroviare de înaltă capacitate nu au continuitate pe teritoriul țării. În acest sens, Aeroportul Internațional „Henri Coandă" rămâne principala poartă de intrare dinspre Europa de Vest.

4.2. Accesibilitate rutieră

Legăturile rutiere către sud, nord-est și nord-vest prezintă cel mai mare potențial pe termen mediu și lung

Județul Ilfov beneficiază de cea mai complexă rețea de autostrăzi, drumuri naționale și județene la nivelul României. Cea mai mare parte a drumurilor de rang superior converg către municipiul București. Legăturile radiale se realizează prin intermediul centurii municipiului București și a unor drumuri județene discontinue (DJ100, DJ401A sau DJ101).

La nivel județean, rolul infrastructurii rutiere este să asigure conexiuni optime între localități, deservind astfel cât mai mulți locuitori. Astfel, din perspectiva populației deservite la nivelul județului Ilfov, autostrada A3, DN2, A1 și DN7 reprezintă cele mai importante circulații rutiere. Cele patru deservesc 45% din populația județului. Drumurile naționale din sud (DN4, DN5 și DN6) deservesc cel mai mic număr de locuitori, aproximativ 21%.

Luând în considerare relația sinergică dintre județul Ilfov și municipiul București, inclusiv influența acestora în teritoriu, importanța principalelor căi de comunicație depășește nivelul județean. Bazinul de forță de muncă accesat de companiile din Regiunea București-Ilfov se extinde până în județele învecinate. Astfel, la nivelul zonei urbane funcționale,[63] pentru județul Ilfov și București important este modul în care căile de circulație asigură accesul la un bazin cât mai mare de forță de muncă. Pe termen mediu, cea mai importantă legătură este DN4, prin care peste 65.000 de locuitori din zona urbană funcțională pot accesa locurile de muncă din București sau județul Ilfov. Importanța ridicată a DN4 este motivată de faptul că zona urbană funcțională include și municipiul Oltenița. Următoarele legături din perspectiva importanței sunt A1, A2, A3 și DN2. Pentru că autostrăzile (mai ales A2) nu asigură mereu legături către localitățile pe care le traversează, relevanța lor pentru navetism în zona urbană funcțională este mai redusă[64]. De aceea, în realitate DN3 reușește să deservească mai multe localități decât A3. Pe termen lung, luând în considerare populația cu vârste sub 15 ani, DN4 alături de DN2, A1 și DN7[65] devin cele mai importante legături. În acest sens, întărirea legăturilor cele mai puțin performante cu așezările din sud, nord-vest și nord-est devine un aspect important pentru viitorul apropiat.

[63] Delimitată cf. Banca Mondială, 2017. Orașe Magnet: Migrație și navetism în România.
[64] Autostrăzile traversează o suită de UAT-uri însă nu toate beneficiază de legături la aceste elemente de infrastructură mare. De exemplu, Brănești este traversat de A3 însă nu are acces direct la această autostradă.
[65] O mare parte din localitățile din lungul DN3 sunt deja deservite de A2 deci importanța drumului național este una mai redusă.

FIGURA 112.
Populația deservită de căile de comunicație rutieră în județul Ilfov

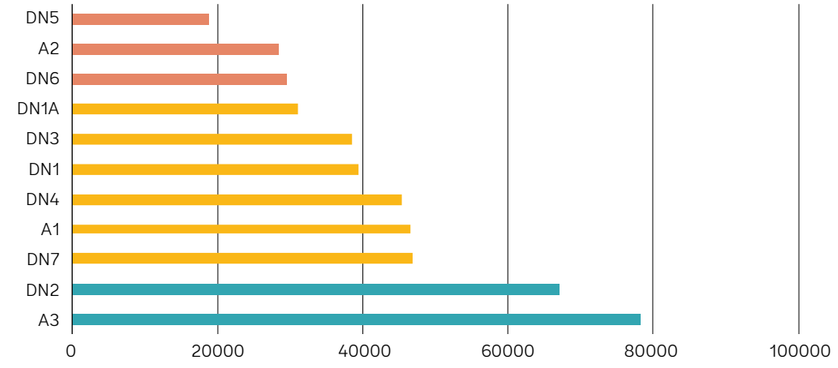

Sursă: Baza de date INS TEMPO

FIGURA 113.
Populația deservită de căile de comunicație rutieră în zona urbană funcțională București

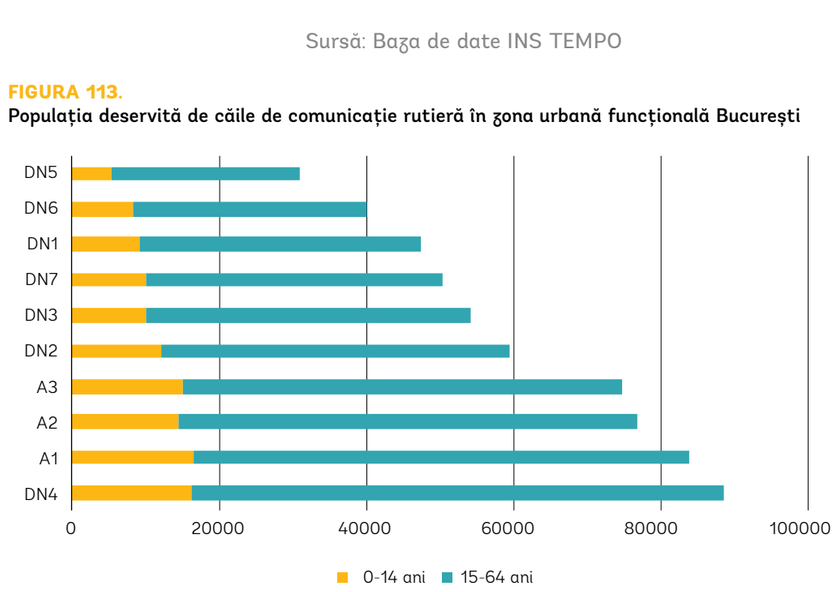

Sursă: Baza de date INS TEMPO

Toate intrările în București dinspre Ilfov sunt blocate la orele de vârf

În ceea ce privește distribuția volumelor de trafic pe rețeaua de transport rutier, la nivelul anului 2015, cele mai solicitate drumuri erau DN1 (mai ales segmentul Otopeni-DNCB), DN2, A2 (mai ales pe perioada verii), A1 și DN5. Pentru că fluxurile dinspre Valea Prahovei și Ploiești sunt distribuite între DN1 și A3, încărcarea pe autostradă este încă una redusă. Mai mult decât atât, DN1 reprezintă în continuare o rută mult mai directă către nord, cu o mai bună conectivitate în teritoriu. Abia după finalizarea ultimului tronson asociat autostrăzii A3 (DNCB - Șoseaua Petricani) valorile de trafic între A3 și DN1 s-au mai echilibrat. Probleme în ceea ce privește congestia se regăsesc cu precădere de-a lungul centurii municipiului București (DNCB), din cauza intersecțiilor cu drumurile naționale și județene amenajate la sol sau din cauza unui profil neadaptat cererii (de exemplu, partea sudică a centurii are o bandă pe sens). Lipsa unor intersecții denivelate pe centura

București face ca toate arterele ce o traversează să fie congestionate. Cele mai mari probleme în acest sens se regăsesc de-a lungul A1, DN1, DN2, DN3, DN4, DN6, DN1A, DJ 602 și DJ401.

Din cauza cererii foarte mari de transport generate în județul Ilfov, care este orientată către municipiul București, aproape toate arterele ce traversează DNCB sunt blocate la orele de vârf. Congestia continuă și după traversarea centurii, întrucât infrastructura rutieră a municipiului București nu face față cererii de transport venită dinspre Ilfov și județele învecinate. Congestia asociată penetrantelor se extinde la orele de vârf până pe circulațiile secundare, motiv pentru care străzi precum Emil Racoviță (Voluntari) sunt blocate în totalitate. Pornind de la premisa că profilurile majorității penetrantelor nu mai pot fi lățite, este nevoie de reducerea cererii, alături de tranziția către mijloace mai eficiente de transport (deplasări nemotorizate sau transportul în comun).

Procesul de suburbanizare nu este însoțit de o planificare adecvată a tramei stradale

Procesul de suburbanizare nu se mai concentrează de-a lungul principalelor artere de circulație care asigură accesul către București. Noi cartiere rezidențiale cu sute de locuințe se extind prin circulații secundare, care pornesc din principalele artere. În lipsa unor legături alternative cu diferitele zone de interes din București, toate aceste noi dezvoltări încarcă arterele principale. Dat fiind faptul că trama stradală secundară nu este ierarhizată, există intersecții între străzile locale și cele principale, ceea ce contribuie la producerea congestiilor, în special la orele de vârf. De asemenea, creșterea de 159% a indicelui de motorizare nu este însoțită de o creștere a lungimii de drumuri la nivelul județului. În intervalul 2007-2018, lungimea drumurilor publice la nivelul județului a scăzut cu 0,5%, doar în cazul drumurilor orășenești s-a înregistrat o creștere de 29,3%. Acest aspect este cauzat și de faptul că majoritatea drumurilor din noile dezvoltări rezidențiale sunt private.

FIGURA 114.
Trama stradală în zonele de expansiune (stânga – Bragadiru; dreapta – Popești-Leordeni)



Sursă: Google Maps

Pentru a remedia aceste probleme va fi nevoie de conturarea unor noi legături rutiere între municipiul București și dezvoltările suburbane. De asemenea, va fi foarte importantă ierarhizarea tramei stradale în cadrul acestor noi dezvoltări, pentru a se evita apariția acelor intersecții cu un pas de 50-100 m, care blochează circulațiile principale.

FIGURA 115.
Volume de trafic și zone congestionate în județul Ilfov

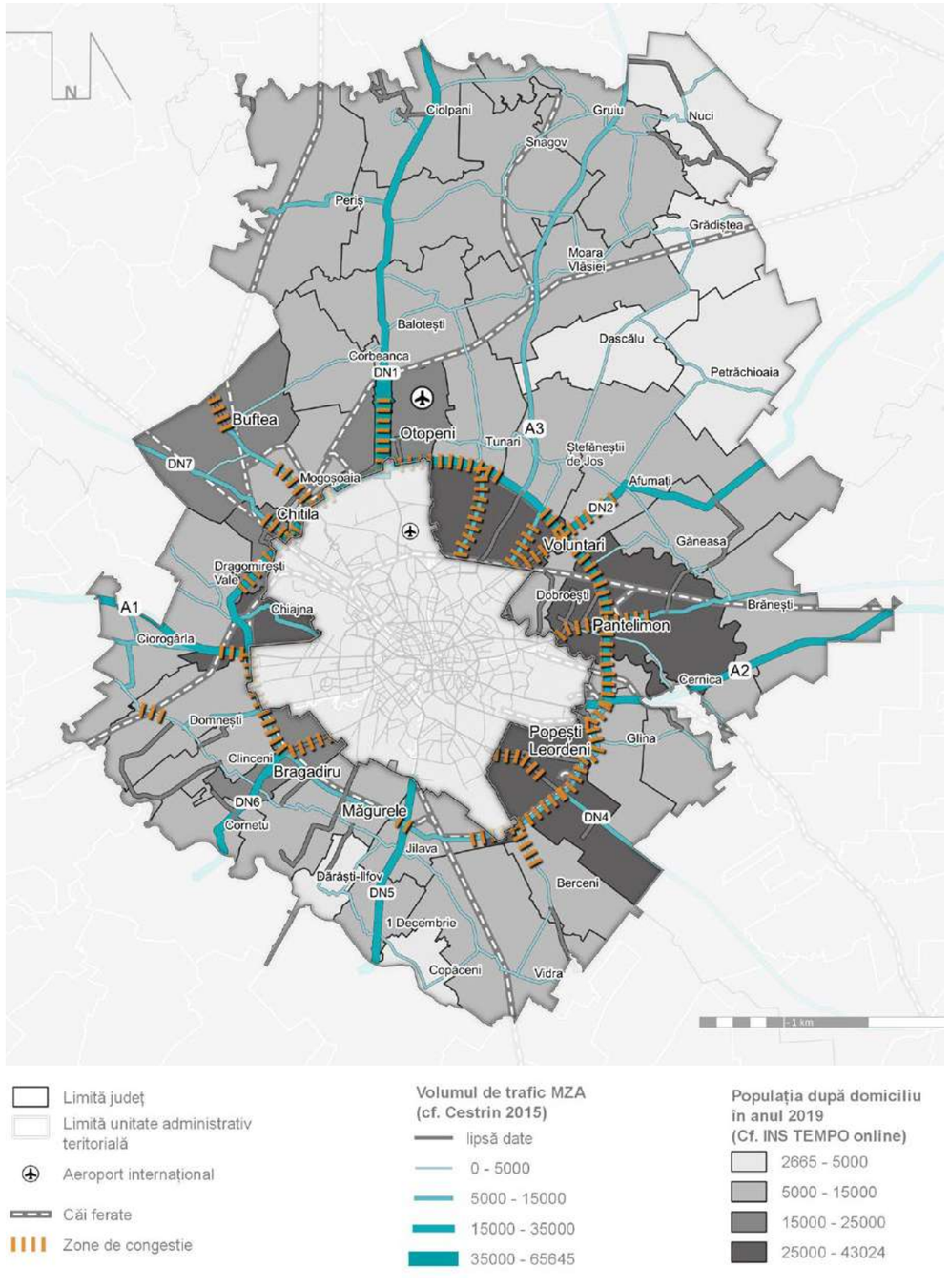

Sursă: CESTRIN 2015

Odată cu realizarea A0 (prioritară este partea de sud), centura Capitalei se va transforma treptat într-o arteră urbană care va aglomera noi dezvoltări în lungul ei. În acest sens, va fi esențială planificarea integrată a teritoriilor din lungul vechii centuri, pornind de la un parteneriat între București și așezările din periurban. Astfel, pentru a se evita străpungeri neorganizate la o distanță foarte mică, așa cum este cazul cu drumurile naționale care converg către București, planificarea și ierarhizarea tramei stradale va fi esențială în viitorul apropiat.

Cea mai mare parte a drumurilor naționale și județene se află într-o stare bună

Calitatea infrastructurii rutiere la nivelul județului Ilfov este preponderent bună, autostrăzile și drumurile naționale aflându-se într-o stare optimă. Doar tronsonul autostrăzii A2 între DNCB și Fetești necesită lucrări de modernizare. În anul 2018 peste 34% dintre drumurile județene erau modernizate, iar mai puțin de 7% dintre acestea erau încă pietruite sau de pământ. Doar drumuri secundare sau de interes local, precum DJ110, DJ300 și DJ101, sunt pietruite sau de pământ. Cele mai importante legături pe direcția est-vest ale județului Ilfov (DJ401A, DJ101A sau DJ101B), alături de conexiunea cu comuna Berceni (DJ401) se află în proces de modernizare.

FIGURA 116.
Calitatea infrastructurii rutiere în județul Ilfov, 2018

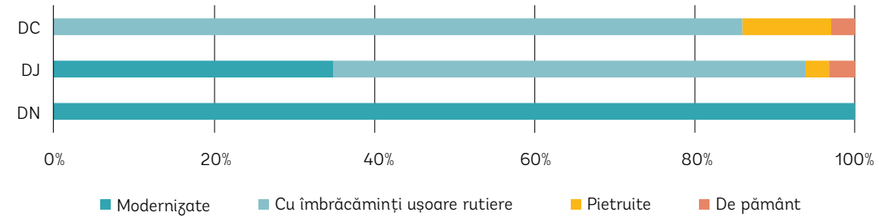

Sursă: Baza de date INS TEMPO

Odată cu creșterea indicelui de motorizare la nivelul județului, a crescut și numărul accidentelor. Numărul accidentelor soldate cu decese a rămas relativ constant. Începând cu anul 2014, a crescut însă foarte mult numărul accidentelor soldate cu răniți, observându-se totuși un trend descendent din anul 2017 până în anul 2018 (scădere de 11,8%).

FIGURA 117.
Dinamica numărului de accidente cu morți și răniți în intervalul 2007-2018 în județul Ilfov

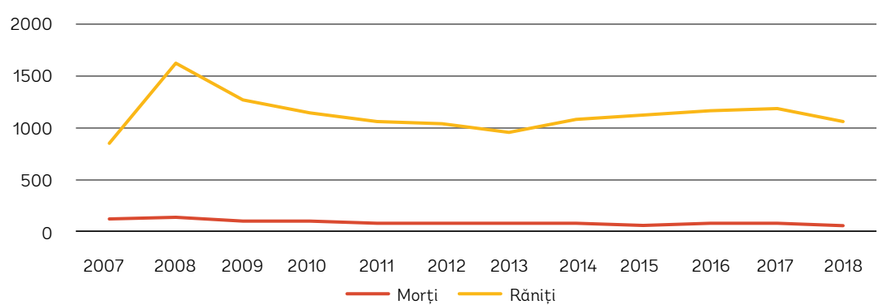

Sursă: Baza de date INS TEMPO

Circulațiile unde se înregistrează cea mai mare frecvență a accidentelor sunt DN1, DN6 și DN5. Conform PMUD-BI, zonele cu unități de învățământ învecinate cu drumuri naționale prezintă o vulnerabilitate foarte ridicată față de accidente. Din acest motiv, măsurile de creștere a siguranței rutiere în vecinătatea școlilor reprezintă o prioritate.

4.3. Accesibilitate pe cale ferată

Infrastructura feroviară asigură legături bune cu centrele urbane, dar nu cu localitățile care se află pe teritoriul județului Ilfov

Județul Ilfov beneficiază de legături facile pe calea ferată în direcțiile nord, est și vest. Cea mai importantă legătură feroviară este asigurată de magistrala 300/500[66] către municipiul Ploiești, care continuă către Valea Prahovei sau Buzău. Pe acest segment, frecvența trenurilor este de aproximativ 45 de minute, însă prima oprire în ceea ce privește trenurile InterRegio este în municipiul Ploiești. Pe magistrala CF 900 către Roșiori / Videle / Craiova trenurile sosesc din oră în oră, pe când, de-a lungul magistralei CF 800 și a liniei 901, frecvența este de aproximativ 90 de minute. Cea mai redusă frecvență a trenurilor de tip InterRegio este de aproximativ 180 de minute și se înregistrează de-a lungul magistralei CF 700 (neelectrificată) către Brăila. Toate aceste magistrale CF asigură conexiuni optime cu marile centre urbane din imediata apropiere (1-2 ore durată medie de deplasare), însă trenurile InterRegio nu opresc în stațiile din județul Ilfov (cu excepția Gării Buftea), motiv pentru care ele nu pot fi folosite de către locuitori pentru navetism. Ele rămân esențiale pentru forța de muncă în ceea ce privește naveta din marile centre urbane (de exemplu, municipiul Ploiești). Doar magistrala CF 300 și linia 801 către Oltenița asigură o frecvență adecvată (60-80 de minute) pentru navetism. Orașele Buftea și Chitila alături de comunele Periș (2 stații) și Cernica beneficiază de aceste legături favorabile navetismului. Din 2019 a fost activată și ruta metropolitană Brănești – Gara Băneasa – Gara de Nord care asigură o legătură eficientă (cost / timp) locuitorilor comunei către București. Celelalte magistrale nu asigură o frecvență de trenuri regionale relevantă pentru a încuraja naveta (frecvență de peste 180 de minute), iar numărul de comune deservite este foarte scăzut. Doar magistrala CF 700 către Brăila străbate 7 așezări, iar prin creșterea frecvenței trenurilor s-ar putea lua în calcul utilizarea ei ca rută de navetism. Singura dificultate în acest sens ar fi faptul că ea ocolește destul de mult în comparație cu rutele rutiere, care asigură legături mult mai eficiente. Astfel, magistrala 700 își va păstra relevanța preponderent pentru legătura cu aeroportul (mai ales după procesul de modernizare). Din totalul de căi ferate care străbat județul Ilfov, aproximativ 30% sunt neoperaționale. O parte dintre acestea, cum ar fi linia 902 sau centura, ar putea fi valorificate pentru navetism, completând astfel rețeaua deja existentă. Modernizarea centurii feroviare a Bucureștiului ar reprezenta în primul rând un avantaj în ceea ce privește Parcul Științific Măgurele, care ar putea fi conectat direct la Aeroportul Internațional „Henri Coandă”.

Valorificarea rețelei de căi ferate pentru transportul regional, mai ales pentru navetism, presupune în primul rând revitalizarea sistemului de gări de capăt ale Bucureștiului. În acest caz, un rol important îl are Gara Progresul, care ar trebui să funcționeze ca o poartă de intrare dinspre sud. Mai mult decât atât, punerea în funcțiune a centurii feroviare ar putea asigura o mai bună legătură între comunele din jurul Capitalei. Redarea în funcțiune a centurii feroviare ar putea asigura o legătură eficientă între Parcul Științific Măgurele și Aeroportul Internațional „Henri Coandă”.

[66] Magistralele CF 300/500 și 900 înregistrează cele mai mari valori de pasageri transportați la nivel național pe segmentele care străbat județul Ilfov (9.001-27.000 pasageri/zi cf. MPGT).

FIGURA 118.
Accesibilitatea pe cale ferată la nivel intrajudețean

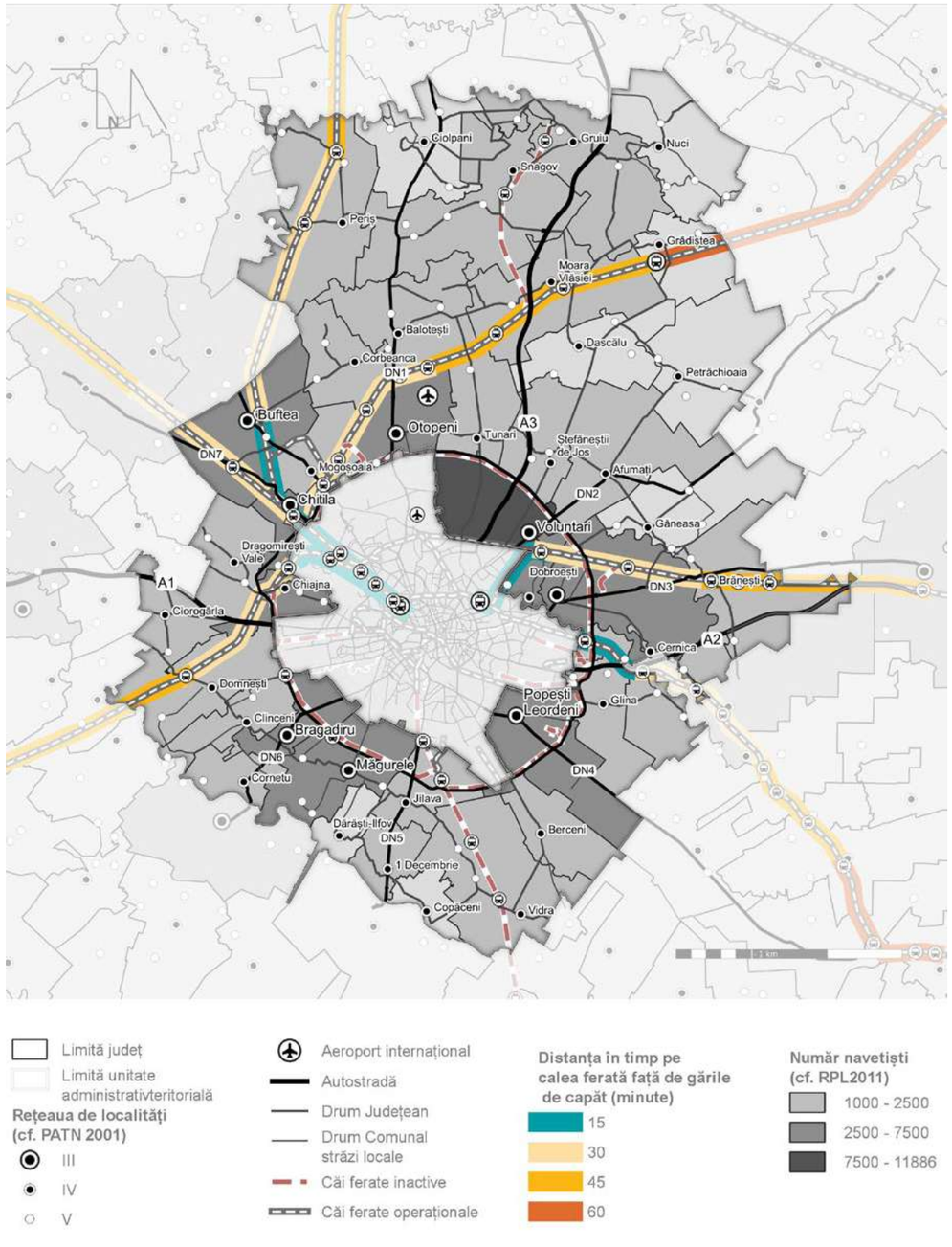

Sursă: Mersul trenurilor CFR, RPL 2011

4.4. Accesibilitate aeriană

Aeroportul Internațional „Henri Coandă" este mai bine racordat la transportul public din nordul județului Ilfov decât la cel al Bucureștiului

În prezent, Aeroportul Internațional „Henri Coandă" reprezintă principala poartă de intrare în București dinspre Europa și nu numai. Cu toate acestea, aeroportul este slab conectat cu municipiul București în ceea ce privește transportul public. Doar două linii STB (linia 783 – frecvență de 40 de minute, cu plecare din zona Unirii, și linia 780 – frecvență de 25 de minute, cu plecare de la Gara Basarab) deservesc Aeroportul Internațional „Henri Coandă". Pe de altă parte, noile rute de transport public județean propuse (parțial în vigoare) de către Asociația de Dezvoltare Intercomunitară pentru Transport Public București-Ilfov se concentrează de-a lungul DN1. Astfel, 8 rute de transport public județean (R457, R449, R476, R470, R444, R447, 463, 451) asigură o bună legătură între Aeroportul Internațional „Henri Coandă" și comunele din nord (Periș, Corbeanca, Balotești, Ciolpani, Snagov, Moara Vlăsiei și Grădiștea). Cu toate acestea, congestia de-a lungul DN1 la orele de vârf îngreunează circulația mijloacelor de transport public și respectarea orarelor afișate. O alternativă mai puțin atractivă o reprezintă trenul care pornește din Gara CFR, oprește în stația P.O. Otopeni, urmând ca pasagerii să fie transferați până la aeroport prin intermediul unor autobuze. Întreaga deplasare durează cel puțin 50 de minute, motiv pentru care, în prezent, calea ferată nu este o opțiune viabilă pentru a accesa aeroportul. În lipsa unor legături facile cu județul Ilfov și municipiul București, călătorii care aterizează pe Aeroportul Internațional „Henri Coandă" folosesc în continuare taxiul sau serviciile de transfer de tip „shuttle".

4.5. Transportul public județean

Rețeaua de linii de transport public județean propuse asigură o deservire echilibrată în teritoriu

În opinia locuitorilor județului Ilfov, transportul public reprezintă o prioritate pentru dezvoltarea comunității. Astfel, pe o scară de la 1 (cel mai puțin important) la 10 (cel mai important), transportul public a obținut scorul de 7.2, fiind considerat prioritar la nivelul județului. Problema transportului public este considerată ca fiind mai importantă în orașele din jurul Bucureștiului, cum ar fi Pantelimon, Voluntari, Otopeni sau Măgurele, dar și în comunele din nordul județului. Totuși două dintre acestea, Voluntari și Otopeni, dețin servicii de transport public la nivel local. În orașe deservite de calea ferată sau de metrou, cum ar fi Buftea, Chitila sau Popești-Leordeni, problema transportului public nu este percepută ca fiind foarte gravă.

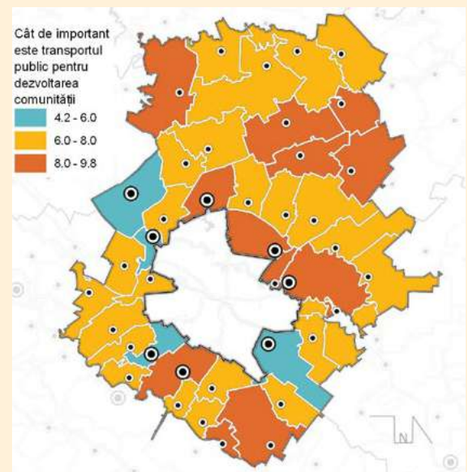

Sursa: Studiu privind identificarea priorităților de dezvoltare în județul Ilfov, 2018-2019

În prezent, rețeaua de transport public județean este gestionată de Asociația de Dezvoltare Intercomunitară pentru Transport Public București-Ilfov (TPBI). Dintre cele 65 de rute propuse prin „Studiul de oportunitate privind delegarea serviciului comunitar de transport public de călători în Regiunea București-Ilfov, în regim de urgență", în prezent, sunt active 44, în cadrul cărora sunt utilizate preponderent autobuzele STB. Frecvența medie[67] este de 30-45 de minute. Cea mai bună frecvență (10 minute) este asigurată pe ruta Străulești-Buftea, pe când pe ruta Ghencea-Orodeanu, un autobuz sosește odată la două ore. O frecvență sporită a mijloacelor de transport public se poate observa acolo unde se suprapun mai multe linii. Acest aspect este caracteristic circulațiilor penetrante care asigură legătura directă cu municipiul București, precum DN1, DN1A, DN3, DN5, DJ200, DJ301, DJ401 sau DC 19. Frecvența mijloacelor de transport publice crește odată cu apropierea față de București. Astfel, prima coroană de așezări, dar și cele dezvoltate de-a lungul DN1, beneficiază de legături optime cu municipiul București, odată ce orarul propus va fi aplicat. Rutele de transport public lansate în anul 2019 deservesc cu precădere așezările din lungul DN1, cele din sud,[68] dar și orașe precum Pantelimon, Chitila sau Buftea.

Doar partea de nord-vest a județului, formată din comune mai mici, care au sub 5.000 de locuitori, precum Nuci, Dascălu, Petrăchioaia, Ștefăneștii de Jos sau Afumați, nu este încă deservită de transportul public județean. Rutele de transport public județean propuse (parțial operaționale) prezintă o bună deservire a teritoriului și reușesc să asigure o frecvență optimă în raport cu cererea. Totuși, tarifarea încă nu este integrată, pasagerii sunt nevoiți să plătească două călătorii pentru a ajunge în centrul Bucureștiului, există încă foarte puține stații de transport public amenajate, iar modalitățile de plată a călătoriei nu sunt facile.

Tarifarea integrată la nivel regional pentru transportul public de suprafață, modernizarea și amenajarea stațiilor de transport public și sistemul de e-ticketing sunt proiecte fundamentate în PMUD București-Ilfov, aflate în proces de implementare. Abia după implementarea acestor proiecte și luând în considerare inclusiv banda dedicată pentru transport public de pe DN1, transportul public județean poate deveni o alternativă reală la deplasările cu autovehiculul personal.

[67] Cf. „Studiul de oportunitate privind delegarea serviciului comunitar de transport public de călători în Regiunea București-Ilfov, în regim de urgență".
[68] Zona cu cea mai mare expansiune în ultimii ani.

FIGURA 119.
Liniile de transport public județean și legătura cu principalele noduri și puncte intermodale

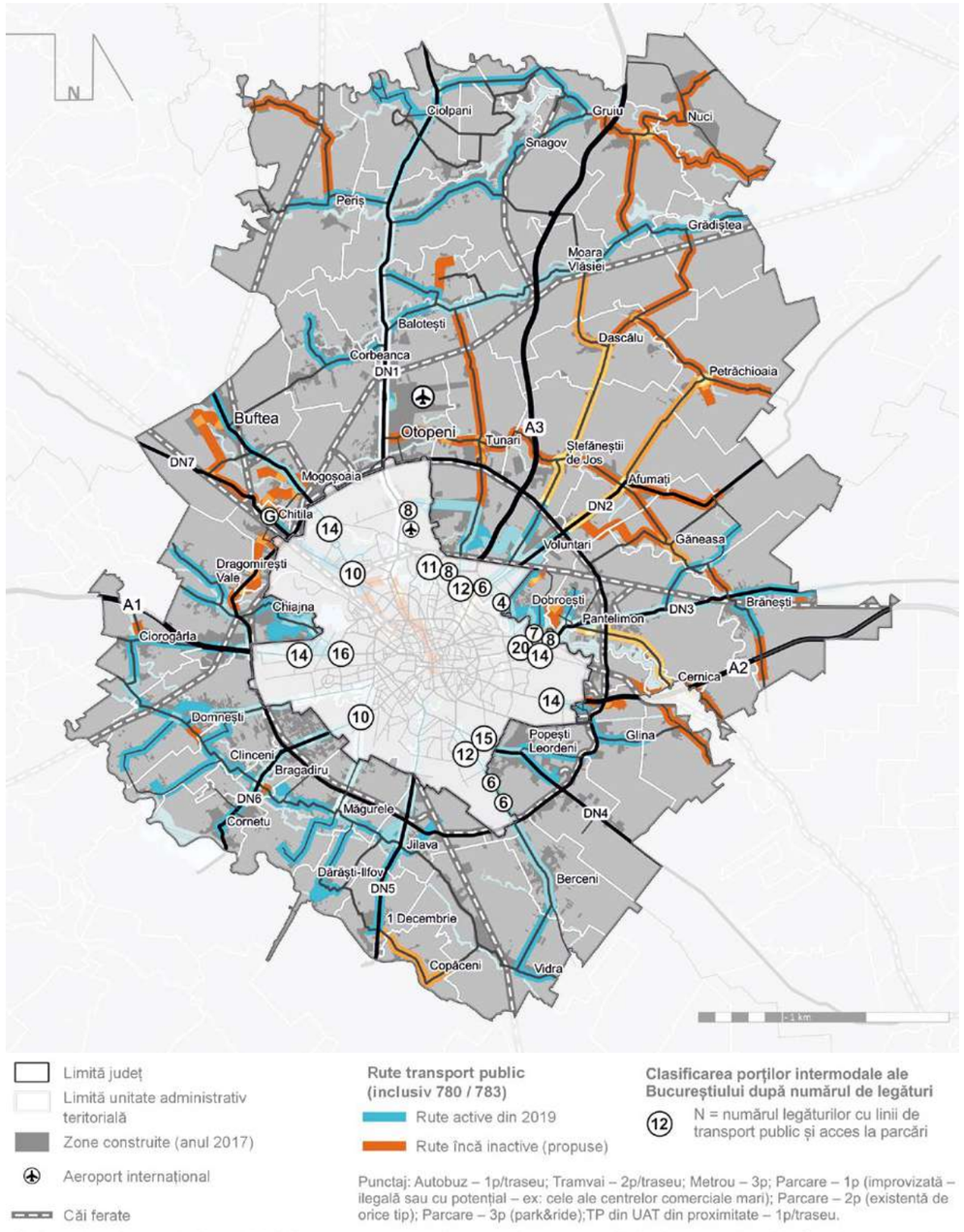

Sursă: Prelucrare după „Studiu de oportunitate privind delegarea serviciului comunitar de transport public de călători în regiunea București-Ilfov, în regim de urgență"

4.6. Intermodalitate

Există foarte multe puncte în care transportul public județean și cel local se întâlnesc, însă niciunul nu funcționează ca un nod intermodal

Intermodalitatea are un rol esențial în racordarea rutelor de transport public județean cu cele ale Bucureștiului. O rețea bine definită de puncte și noduri intermodale poate avea o contribuție esențială în decongestionarea principalelor artere ale Bucureștiului prin reducerea treptată (de la periferie către centru) a deplasărilor cu autovehiculul personal. Varietatea mare a legăturilor între București și județul Ilfov aduce după sine un număr ridicat de potențiale noduri intermodale. Deja nu mai este vorba despre o suită de noduri intermodale de-a lungul principalelor penetrante, ci de grupări de noduri și puncte intermodale de-a lungul acestor artere, dar și în vecinătatea lor. În partea de nord-vest a Bucureștiului, zona cu cel mai ridicat număr de conexiuni rutiere cu județul Ilfov, se regăsește cea mai mare varietate de puncte de transfer între transportul public județean și cel local. Pentru orașele Voluntari[69], Pantelimon și comuna Dobroești, există 9 puncte sau noduri intermodale în care se poate realiza transferul local. În zona Cora Pantelimon, la capătul liniei de tramvai, se află în proces de implementare un nod intermodal (inclusiv park&ride), care ar trebui să asigure o bună tranziție către transportul public local al Bucureștiului, reducând semnificativ volumul de trafic ce intră pe Șoseaua Pantelimon și Șoseaua Vergului. Un alt nod intermodal cu facilități de park&ride a fost finalizat în anul 2018 și este amplasat în zona Străulești, deservind cu precădere comuna Mogoșoaia și orașul Buftea. Deși ar avea posibilitatea de a descărca o parte considerabilă din traficul generat de-a lungul DN1A, costul ridicat al parcării și conexiunile ineficiente cu zona centrală fac ca această facilitate să rămână sub-utilizată.

Pentru a eficientiza legăturile dintre municipiul București și județul Ilfov va fi esențială conturarea unei rețele de noduri intermodale care să asigure transferul între transportul public județean și cel local sau transferul de la autovehiculul privat către transportul public local. Un proiect complementar, foarte important pentru funcționarea nodurilor intermodale, este tarifarea integrată (transport public local – transport public județean) și corelarea cu plata parcării (de exemplu, plata parcării asigură o călătorie gratuită cu transportul public).

4.7. Deplasări nemotorizate

Infrastructura pentru biciclete poate extinde considerabil raza de deservire a stațiilor de metrou aflate în apropierea limitei dintre București și județul Ilfov

Deplasările nemotorizate au un rol esențial în asigurarea legăturilor pe distanțe scurte, de până la 5-10 km pe bicicletă sau de până 2-4 km pentru pietoni. Pe distanțe mai lungi, mersul pe bicicletă este deja asociat cu deplasările de agrement.

În prezent, județul Ilfov nu beneficiază de infrastructură velo în zonele suburbane din vecinătatea directă a Bucureștiului. În multe dintre cazuri, nu sunt asigurate nici legăturile pietonale între aceste zone și restul orașului. De aceea, bicicleta nu poate reprezenta încă o alternativă reală la asigurarea legăturii Ilfov-București. Beneficiind de o infrastructură adecvată, zonele de expansiune, cum ar fi cele din Popești-Leordeni sau Voluntari, ar putea fi accesate într-un mod mult mai eficient cu bicicleta. Acest aspect ar permite reducerea deplasărilor cu autovehiculul personal către București.

[69] Orașul Voluntari deține propriul sistem de transport public, care asigură legături facile cu Municipiul București prin 5 rute.

FIGURA 120.
Izocrone de accesibilitate velo la stațiile de metrou Pipera și Dimitrie Leonida

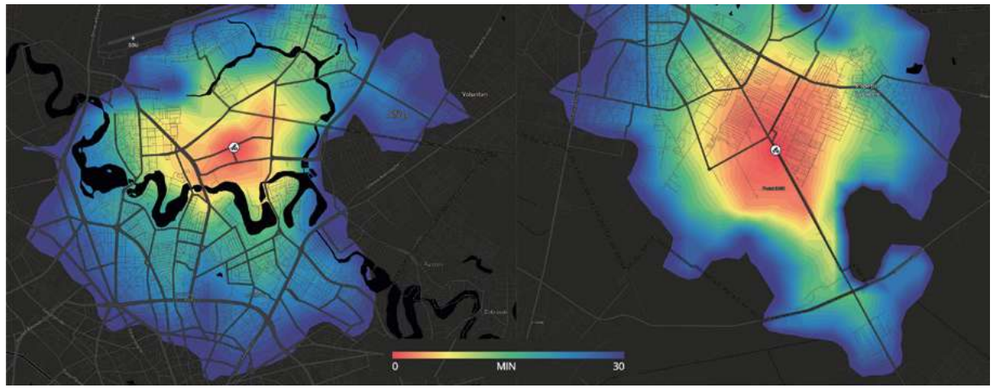

Sursă: Modelare izocronă prin Mapboxlabs

În ceea ce privește legăturile din interiorul județului Ilfov, diversitatea elementelor de cadru natural sau de agrement a generat peste 80 de trasee de cicloturism improvizate, care sunt folosite frecvent de către locuitorii din regiune. Pentru dezvoltarea rețelei velo și crearea unei alternative sustenabile pentru transportul motorizat se poate opta pentru adaptarea drumurilor de exploatare agricolă, trasee de cicloturism informale deja utilizate de locuitorii regiunii, includerea infrastructurii velo în cadrul noilor modernizări de drumuri județene (măcar între localități) sau proiectarea unor străzi rezidențiale cu măsuri de calmare a traficului în dezvoltările din imediata vecinătate a principalelor axe de transport public (mai ales la capătul liniilor de metrou).

FIGURA 121.
Principalele trasee de cicloturism din județul Ilfov

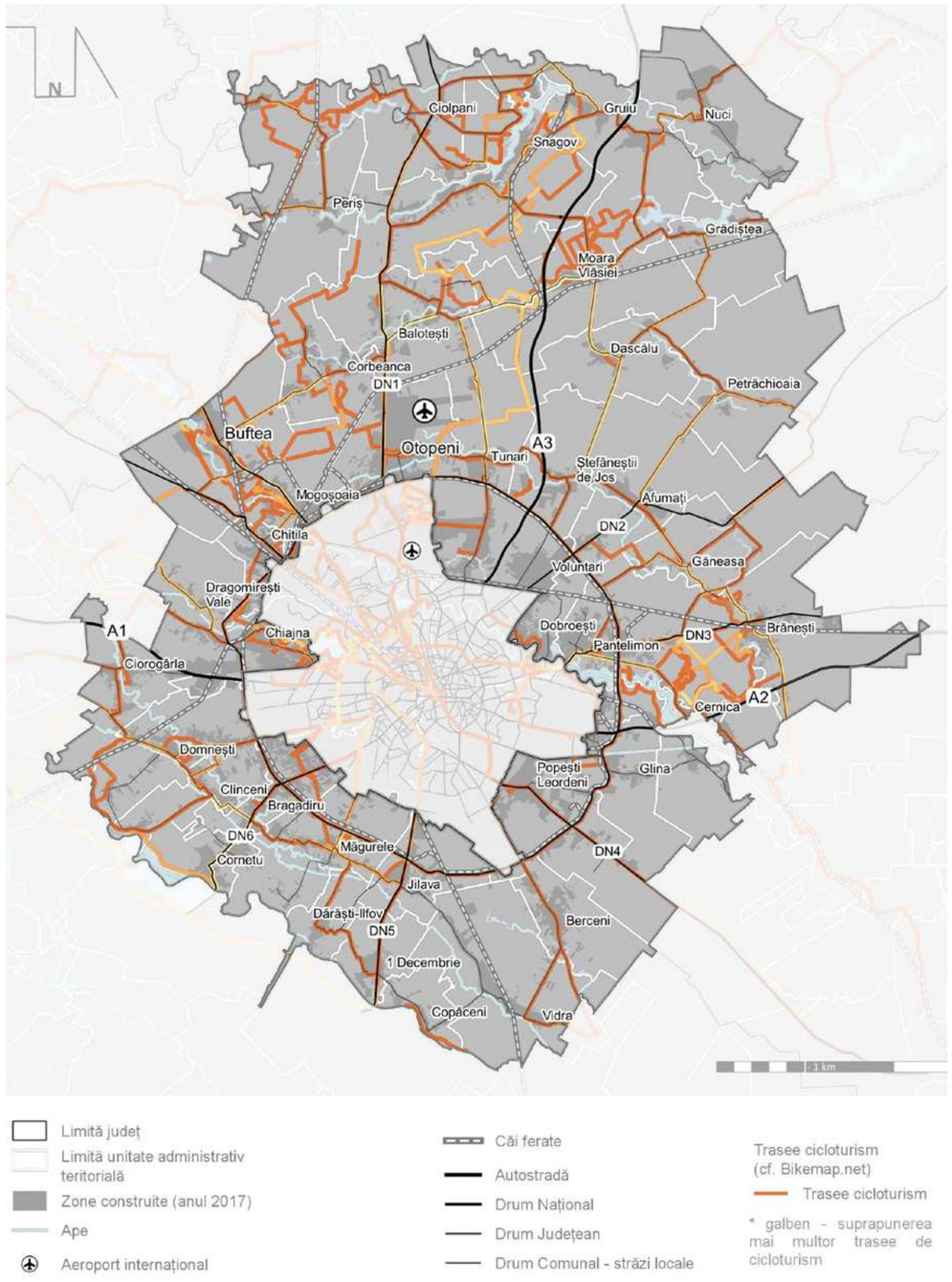

Sursă: Prelucrare după www.bikemap.com

4.8. Concluzii, probleme și tendințe

Județul Ilfov este bine conectat la regiune, dar izolat față de Europa de Vest

Prin intermediul autostrăzilor A1, A2 și A3, județul Ilfov beneficiază de legături optime cu centrele urbane din apropiere (Ploiești, Pitești sau Constanța). Relațiile cu aceste centre urbane sunt susținute și de magistralele de cale ferată. Aceste legături principale cu teritoriul nu sunt însă întrerupte în afara Macroregiunii 3. Astfel prezența județului Ilfov pe coridorul TEN-T Rin-Dunăre este încă relevantă doar la nivel regional. În aceste condiții, Aeroportul Internațional „Henri Coandă" rămâne principala poartă de intrare în regiune dinspre Occident. Mai mult decât atât, lansarea curselor low-cost pe rutele naționale face ca aeroportul să fie și un important punct de legătură cu importante centre urbane, cum ar fi Timișoara, Cluj Napoca sau Iași.

Calea ferată asigură legături facile cu centrele urbane din apropiere, însă nu deservește municipiul Giurgiu

Magistralele CF care străbat județul Ilfov asigură legături facile (60-150 min) cu principalele centre urbane din apropiere. Prăbușirea podului de la Grădiștea și faptul că centura feroviară pe partea de sud nu este operațională face ca legătura cu municipiul Giurgiu și punctul de trecere a frontierei către Bulgaria să fie întreruptă.

Centura București este principala legătură nefuncțională din rețeaua de drumuri

Deși județul Ilfov beneficiază de legături optime comparativ cu restul țării, în ceea ce privește infrastructura de transport rutier, principalul impediment pentru funcționarea rețelei rămâne centura Capitalei. Capacitatea de transport redusă pe partea sudică a centurii și numărul ridicat de intersecții la același nivel cu drumuri naționale sau județene fac ca traficul care traversează județul Ilfov să fie mult îngreunat.

Întărirea și eficientizarea legăturilor între București și județul Ilfov, alături de centura Capitalei rămân prioritățile regiunii

Principalele documente strategice superioare (MPGT și PMUD B-IF) prioritizează proiecte care ar ameliora considerabil principalele probleme ale sistemului de transport în județul Ilfov. Astfel, prioritare sunt modernizarea centurii de sud, construirea A0, dar și extinderea liniilor de metrou către Ilfov, conturarea unor linii de transport public cu bandă dedicată sau a unei rețele de noduri intermodale care să asigure transferul de la deplasările motorizate către transportul public.

Legăturile rutiere către sud, nord-est și nord-vest au cel mai mare potențial pe termen mediu și lung

La nivelul județului Ilfov, A3, DN2, A1 și DN7 deservesc peste 45% din populația totală. Însă numărul ridicat de locuri de muncă și dotări de interes național face ca Regiunea București-Ilfov să atragă populație și din județele învecinate. Astfel cel mai amplu bazin de forță de muncă pe termen mediu este accesat prin DN4, A1 și A3. Însă, pe termen lung, DN7 către Târgoviște devine mai important, întrucât localitățile deservite de acest culoar de transport cuprind peste 11.000 de persoane între 0 și 14 ani.

FIGURA 122.
Sugestie de completare a tramei stradale în zona periurbană a Bucureștiului

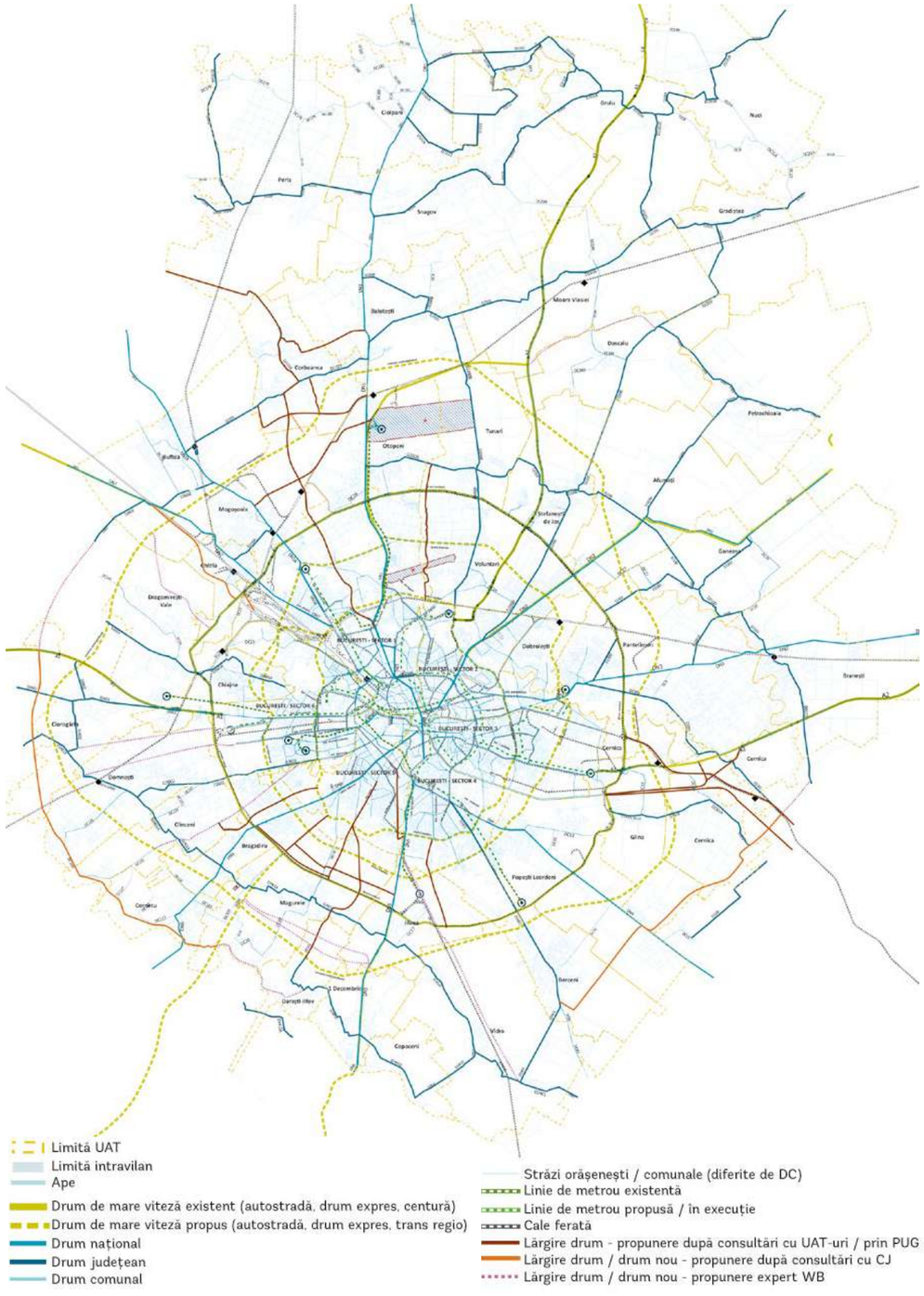

Toate intrările în București dinspre Ilfov sunt blocate la orele de vârf

Numărul ridicat de navetiști, alături de creșterea accentuată a indicelui de motorizare în județul Ilfov (159% în intervalul 2007-2018) fac ca cererea de transport către București să nu poată fi susținută de rețeaua de drumuri. Principalele zone de congestie sunt generate de intersecția principalelor radiale care converg către București cu centura.

Procesul de suburbanizare nu este însoțit o planificare adecvată a tramei stradale.

Principalele zone de expansiune din prima coroană de localități din jurul Bucureștiului sunt deservite de o tramă stradală subdezvoltată și neierarhizată. Astfel, va fi nevoie ca între municipiul București și dezvoltările suburbane să se realizeze noi legături și, de asemenea, să se existe o ierarhizare a tramei stradale din cadrul noilor dezvoltări.

Cea mai mare parte a drumurilor naționale și județene se află într-o stare bună

Infrastructura rutieră de la nivelul județului Ilfov beneficiază de o calitate preponderant bună. Autostrăzile, drumurile naționale și majoritatea drumurilor județene se află într-o stare optimă și doar drumurile secundare sau de interes local necesită lucrări de modernizare. Principalele probleme în ceea ce privește calitatea infrastructurii rutiere se găsesc în zonele de expansiune caracterizate de circulații subdimensionate, adesea pietruite sau de pământ.

Infrastructura feroviară asigură legături bune cu centrele urbane, dar nu cu localitățile ce se află pe teritoriul județului Ilfov

Pe direcțiile nord, est și vest există legături facile asigurate pe cale ferată între județul Ilfov și marile centre urbane din imediata apropiere. Cu toate acestea, din totalul de căi ferate ce străbat județul, 30% nu sunt operaționale. Astfel, în scopul valorificării rețelei de căi ferate, este nevoie îndeosebi de revitalizarea sistemului de gări de capăt ale Capitalei, mai ales pentru îmbunătățirea condițiilor de navetism.

Aeroportul Internațional „Henri Coandă" este mai bine racordat la transportul public din nordul județului Ilfov decât la cel al Bucureștiului

Aeroportul Internațional „Henri Coandă" beneficiază de cea mai facilă legătură din punctul de vedere al transportului public cu nordul județului Ilfov, cu municipiul București sau cu alte zone din județ, fiind foarte slab conectat. Din cauza legăturilor nefavorabile, călătorii care aterizează pe acest aeroport sunt nevoiți să folosească taxiul sau serviciile de transfer de tip „shuttle" pentru a se deplasa.

Rețeaua de linii de transport public județean propuse asigură o deservire echilibrată în teritoriu

Mijloacele de transport public circulă cu o frecvență sporită în special de-a lungul rutelor unde se suprapun mai multe linii, cum este cazul penetrantelor ce asigură legătura directă cu municipiul București. Frecvența este cu atât mai sporită, cu cât apropierea față de Capitală este mai mare. Deși partea de nord-vest a județului nu este încă deservită de transportul public județean, există proiecte care vizează asigurarea transportului public pe teritoriul întregului județ.

Există foarte multe puncte în care transportul public județean și cel local se întâlnesc, însă niciunul nu funcționează ca un nod intermodal

Se remarcă faptul că există un număr sporit de puncte de transfer ce asigură legătura dintre București și județul Ilfov, acestea concentrându-se în zona de nord-vest a Capitalei. Deși au potențial, acestea nu funcționează ca noduri intermodale în prezent. La nivelul Bucureștiului există un proiect de realizare a unui nod intermodal (în zona Cora Pantelimon), iar în zona Străulești, unul a fost deja realizat, dovedindu-se astfel necesare dezvoltarea unei rețele de noduri, realizarea tarifării integrate și corelarea cu plata parcării ca proiecte complementare.

Infrastructura pentru biciclete poate extinde considerabil raza de deservire a stațiilor de metrou aflate în apropierea limitei dintre București și Ilfov

Având un rol esențial în asigurarea legăturilor pe distanțe scurte, este important ca deplasările nemotorizate să fie încurajate, în special în scopul sporirii accesibilității pentru zonele din vecinătatea directă a Bucureștiului, dar și în ideea reducerii deplasărilor cu autovehiculul personal către București. Pentru a crea o alternativă sustenabilă la transportul motorizat, sunt necesare investiții minimale în marcarea și întreținerea traselor de cicloturism improvizate pe teritoriul județului Ilfov și dezvoltarea unei rețele de piste și benzi pentru biciclete dedicate navetismului.

STRATEGIA DE DEZVOLTARE A JUDEȚULUI ILFOV 2020 - 2030

ANALIZA DIAGNOSTIC - *Evaluarea situației actuale*

CAPITOLUL 5
Utilități publice

Acest capitol cuprinde o analiză succintă a situației existente cu privire la utilitățile publice din județul Ilfov. Pe lângă analiza rețelelor tehnico-edilitare din județ (sisteme de alimentare cu apă; sisteme de colectare și epurare a apelor uzate; infrastructură energetică – alimentare cu energie electrică, cu gaze naturale, cu energie termică; telecomunicații), capitolul cuprinde și informații cu privire la gestiunea deșeurilor din județ.

FIGURA 123.
Deservirea cu utilități publice a comunelor din județul Ilfov (2007-2018)

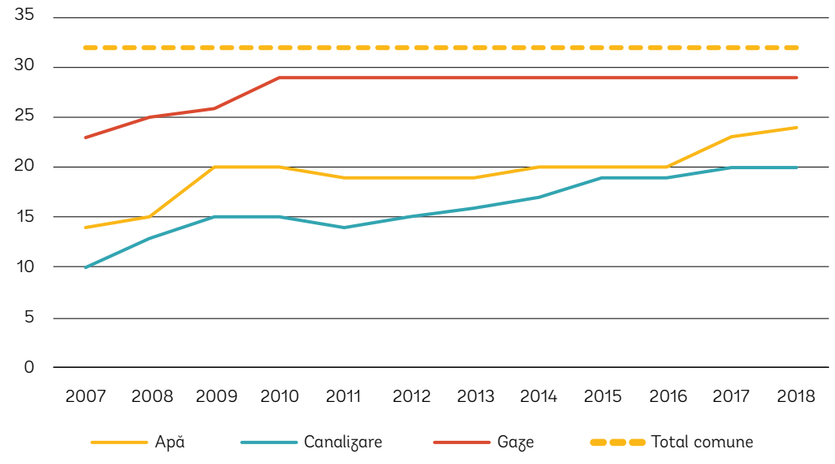

Sursă: Prelucrare proprie după date INSSE

După cum se observă și în graficul de mai sus, extinderea rețelelor tehnico-edilitare a fost importantă în ultimul deceniu (2007-2018), când județul a cunoscut o creștere cu 45% a populației după domiciliu și cu 70% a numărului de locuințe. În capitolele următoare va fi detaliat modul în care sunt asigurate utilitățile publice în județ și disfuncțiile care încă există în acoperirea nevoilor populației și investitorilor.

5.1. Alimentarea cu apă și colectarea apelor uzate

5.1.1. Surse de alimentare cu apă

Resursele semnificative de apă din județ pot susține dezvoltarea așezărilor umane

Județul Ilfov beneficiază de resurse importante de apă, astfel că, din punct de vedere cantitativ, nu se înregistrează un deficit al surselor de alimentare cu apă (conform Strategiei de dezvoltare a județului „Orizont 2020"). Pe lângă acviferul freatic, foarte vulnerabil la poluare, în județ există un acvifer de medie adâncime (folosit pentru alimentarea cu apă a orașului Buftea) și un acvifer de adâncime. Datele cu privire la aceste corpuri de apă subterană, inclusiv calitatea acestora, sunt detaliate în capitolul referitor la mediu.

Majoritatea unităților administrativ-teritoriale din județ utilizează surse de alimentare aflate pe teritoriul administrativ (prin fronturi de captare – foraje de mare adâncime). Excepțiile sunt reprezentate de localitățile alimentate prin infrastructura Apa Nova București, precum comunele Dobroești și Glina.

În opinia locuitorilor județului Ilfov, extinderea rețelelor de utilități reprezintă o prioritate medie la nivel județean (6,1 puncte pe o scară de la 1 – cel mai important –, la 10 – cel mai puțin important). Cu toate acestea, 23% dintre cei intervievați au considerat că problema utilităților publice este cea mai importantă din comunitatea lor. Se observă faptul că extinderea rețelelor de utilități publice este considerată prioritară în special de către locuitorii din zonele de nord-est și sud ale județului, fiind cea mai importantă prioritate pentru cei din comunele Dascălu, Jilava și Vidra.

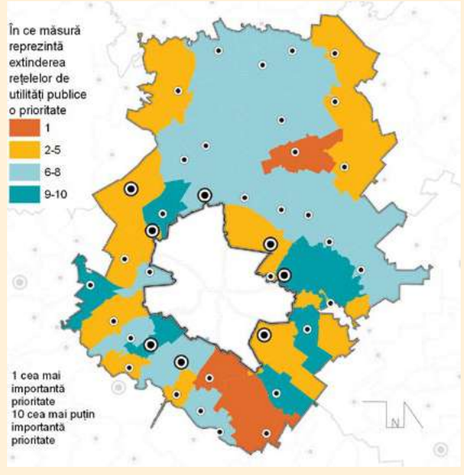

Sursa: Studiu privind identificarea priorităților de dezvoltare în județul Ilfov, 2018-2019

Capacitatea de producție a apei a crescut cu circa 90% în perioada 2007-2018

Conform datelor INSSE, capacitatea instalațiilor de producere a apei potabile la nivelul județului Ilfov era în anul 2018 de 70.613 mc/zi (sau 0,17 mc/locuitor/zi), în creștere cu circa 42% față de anul 2007 (când media era de 0,12 mc/locuitor/zi). Se remarcă creșterea acestor capacități în special în cazul orașelor Voluntari (de la 648 mc/zi în 2007 la 7.703 mc/zi în 2018), Chitila (de la 1.200 mc/zi la 6.480 mc/zi) sau Pantelimon (de la 1.500 la 5.000 mc/zi).

FIGURA 124.
Evoluția capacității instalațiilor de producere a apei potabile de la nivel județean (mc/zi, 2007-2018)

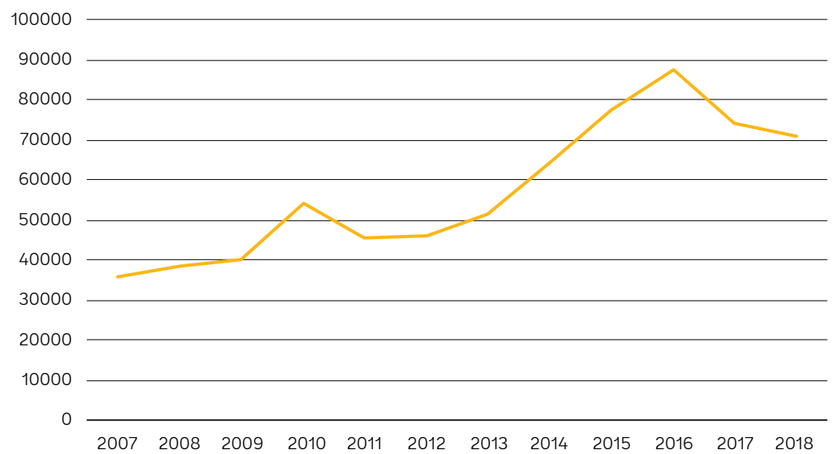

Sursă: Prelucrare proprie după date INSSE

5.1.2. Sisteme de alimentare cu apă

Alimentarea cu apă este serviciul public de care locuitorii județului se declară foarte nemulțumiți în cea mai mare proporție (16% dintre cei chestionați). Această carență este percepută a fi cea mai importantă de către locuitorii comunelor din nord (Periș, Snagov, Moara Vlăsiei), est (Cernica, Brănești), dar și de locuitorii din prima coroană de localități. Astfel, în afara orașelor Voluntari și Pantelimon și a comunei Dobroești, alimentarea cu apă este considerată a fi o carență importantă în toate celelalte UAT-uri învecinate cu Bucureștiul, fiind perceput ca principalul serviciu deficitar în orașele Chitila, Bragadiru și Popești-Leordeni și în comunele Chiajna, Domnești și Jilava.

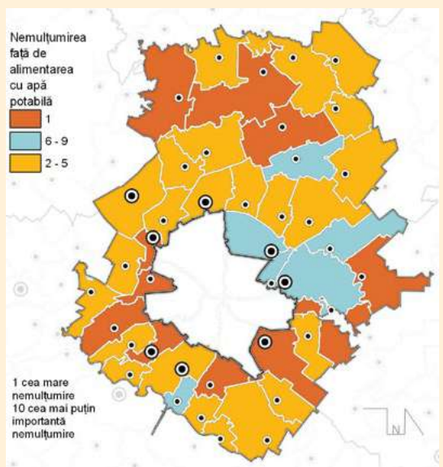

Sursa: Studiu privind identificarea priorităților de dezvoltare în județul Ilfov, 2018-2019

Pe teritoriul județului Ilfov există mai mulți operatori ai serviciilor de distribuție a apei potabile și de colectare a apelor uzate. Cel mai important furnizor este Compania de Apă-Canal Ilfov, care gestionează sistemele de alimentare cu apă și canalizare din 16 unități administrativ-teritoriale din județ, în zona de nord (comunele Mogoșoaia, Balotești, Ciolpani, Tunari), est (orașul Pantelimon și comunele Dobroești, Brănești, Cernica, Glina) și vest a județului (orașele Bragadiru și Măgurele și comunele Cornetu, Ciorogârla, Domnești, Jilava, Clinceni). Pentru zona deservită de acest operator (care va cuprinde viitoare extinderi: Afumați, Moara Vlăsiei, Găneasa, Grădiștea, Petrăchioaia, Gruiu), s-a înființat Asociația de Dezvoltare Intercomunitară Apă - Ilfov (ADIA) cu 22 de membri.

Al doilea furnizor din punctul de vedere al ariei de acoperire este Euro Apavol S.A., ce are ca arie de acoperire orașul Voluntari și comunele Berceni, 1 Decembrie, Copăceni, Dărăști-Ilfov (în zona de sud) și Ștefănești de Jos, Snagov și Dascălu (în zona de nord). Dintre furnizorii cu o arie mai mică de acoperire, putem enumera RAJA S.A. (Buftea și Corbeanca) și Veolia (orașele Otopeni și Chitila). Comuna Dragomirești-Vale are un operator privat ce se ocupă de furnizarea apei potabile

Conform datelor din Masterplanul pentru proiectul „Reabilitarea și modernizarea sistemelor de alimentare cu apă și canalizare în județul Ilfov", majoritatea UAT-urilor cu sisteme de alimentare cu apă dispuneau de capacități de înmagazinare a apei potabile. Excepțiile sunt reprezentate de comunele Dobroești și Jilava.

Un sfert din comunele județului Ilfov nu dispun de rețele de alimentare cu apă

Analiza datelor privind consumul de apă (INSSE) relevă faptul că, în anul 2017 (ultimul an cu date disponibile pentru toate orașele), 90% din consumul de apă din județ se realiza pentru alimentarea populației (uz casnic), în scădere față de 2007. În perioada 2007-2018, consumul total de apă la nivel județean a crescut cu circa 66%, iar în perioada 2007-2018 consumul pentru

uz casnic a crescut cu 69%. Datele indică lipsa gospodăriilor racordate la rețeaua de alimentare cu apă pentru comunele Clinceni, Dascălu, Grădiștea, Jilava, Moara Vlăsiei, Nuci și Petrăchioaia – majoritatea aflate în partea de nord-est a județului. De asemenea, se înregistrează valori mult sub media județeană (de 19 mc/locuitor/an) pentru comunele Cernica (5,47 mc/locuitor/an), Chiajna (1,32mc/locuitor/an), Corbeanca (5,47mc/locuitor/an) sau Tunari (6,01 mc/locuitor/an). Aceste date, înregistrate în comune cu o dezvoltare puternică a zonelor rezidențiale, sugerează faptul că rețelele de alimentare cu apă nu au ținut pasul cu dezvoltarea rezidențială sau că o bună parte din locuitori nu sunt încă racordați la rețeaua de alimentare cu apă.

În ceea ce privește consumul de apă înregistrat pentru uz non-casnic, se remarcă că acesta are o pondere redusă la nivelul județului – doar 10 % din totalul consumului (2017) -, în unele UAT-uri neexistând consumatori non-casnici conform datelor INSSE (comunele Afumați, Chiajna). Doar 5 UAT-uri înregistrează ponderi ale consumului de apă în zonele ne-rezidențiale de peste 15 % în anul 2018: orașul Bragadiru (28 %), orașul Măgurele (24 %), orașul Otopeni și comunele Găneasa, Brănești, și Corbeanca (39 %). Sunt, de altfel, UAT-uri cu o activitate industrială sau comercială importantă, în care se preconizează investiții pentru extinderea capacității (Brănești) și care au beneficiat de extinderi importante ale rețelei de alimentare cu apă în perioada 2007-2018 (Bragadiru – 53 km, Brănești – 41 km).

Deși nu există date raportate în baza de date INSSE cu privire la apa potabilă distribuită consumatorilor, următoarele unități administrativ-teritoriale au rețea de alimentare cu apă dezvoltată: Dragomirești-Vale (operator privat), Grădiștea, Moara Vlăsiei, Găneasa.

Se observă creșterea populației racordate la sistemele de alimentare cu apă la nivel județean, de la 27.078 locuitori în 2008 la 217.653 locuitori în 2018. De asemenea, de la 14 comune care aveau sisteme de alimentare cu apă în 2007, numărul acestora a crescut la 24 în anul 2018 (conform datelor INSSE).

Extinderea semnificativă a rețelelor de alimentare cu apă la nivel județean este confirmată inclusiv de datele privind lungimea simplă a conductelor de apă, care a ajuns la 1.269,2 km în 2018, față de 363,8 km în 2007 (249% rată de creștere). În valori absolute, cele mai importante creșteri în perioada 2007-2018 s-au înregistrat în orașele Voluntari (135 km), Pantelimon (58,7 km), Buftea (48,2 km) și Bragadiru (46,5 km), iar în mediul rural în comunele Snagov (48 km) și Corbeanca (39,7 km). Se remarcă extinderile importante survenite și în comune unde nu existau date cu privire la lungimea conductelor de apă în 2007: Gruiu (54 km în 2018) sau Cernica (31,7 km în 2018).

Cu toate acestea, datele privind numărul branșamentelor transmise de către operatorii majori din județ (Compania de Apă-Canal Ilfov, EURO APAVOl S.A. și RAJA S.A.) indică un număr scăzut de locuințe racordate la rețeaua de alimentare cu apă potabilă (luând în considerare numărul de branșamente) în orașele Bragadiru și Măgurele (sub 15%), precum și în comunele Cernica (sub 15%), Tunari (sub 10%) sau Corbeanca (sub 6% pentru 2017 și circa 15% pentru 2018).

Aceste date furnizate de către operatorii majori din județ ilustrează concluzii similare cu cele din datele ce au stat la baza studiului Băncii Mondiale privind *Coordonarea Strategiilor și Programelor de Investiții în Infrastructura României Finanțate de la Bugetul de Stat și din Fonduri Europene* (2015). Astfel, la data elaborării studiului respectiv, în comunele Dascălu, Nuci, Petrăchioaia și Grădiștea, sub 25 de locuințe erau racordate la rețeaua de alimentare cu apă. De altfel, în 17 UAT-ui existau atunci sub 10% locuințe racordate la rețeaua de alimentare cu apă, în timp ce valorile cele mai ridicate (peste 70% din locuințe racordate) se înregistrau în comunele Dobroești, Găneasa, 1 Decembrie și în orașul Buftea. La nivelul întregului județ, doar circa 35% din numărul total de locuințe erau racordate la rețeaua de alimentare cu apă.

FIGURA 125.
Consumul anual de apă pentru uz casnic pe cap de locuitor în județul Ilfov (2017)

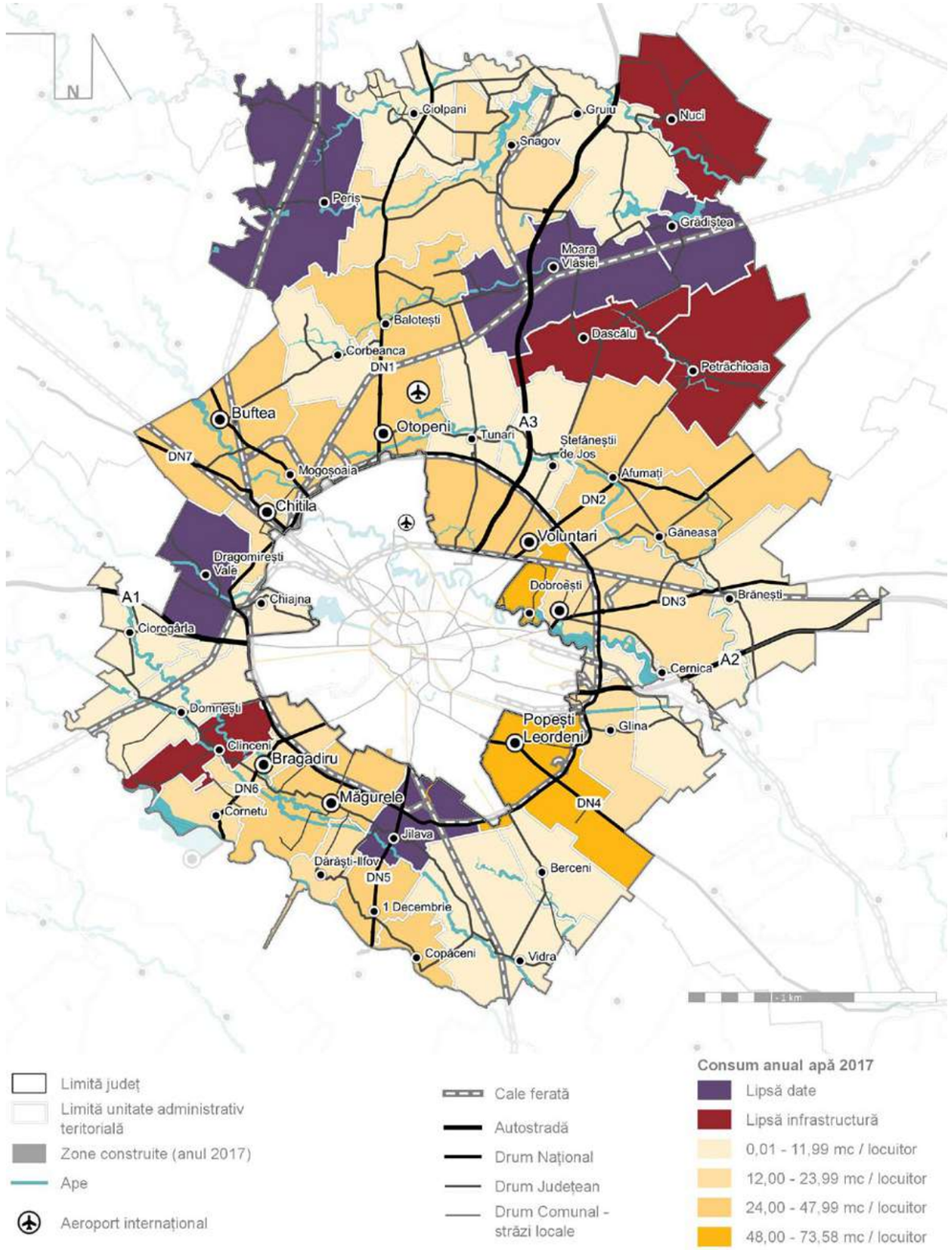

Sursă: Prelucrare proprie după date INSSE, date operatori rețele

FIGURA 126.
Evoluția consumului de apă de la nivel județean (mii mc, 2007-2018)

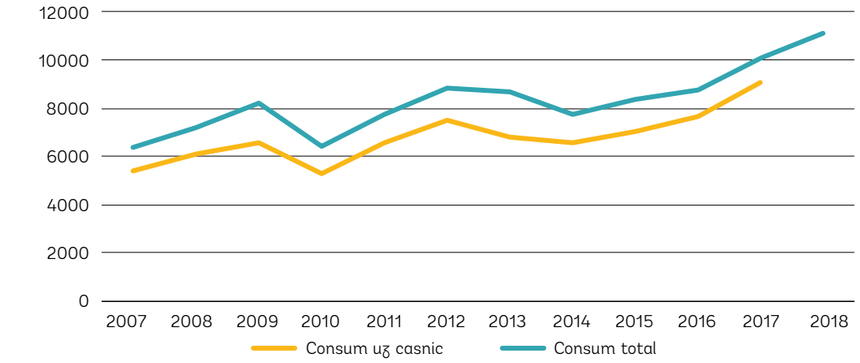

Sursă: Prelucrare proprie după date INSSE

5.1.3. Sisteme de canalizare

Dezvoltarea infrastructurii de canalizare din județul Ilfov a fost una remarcabilă în ultimul deceniu, pe fondul accesării unor finanțări europene și naționale, în vederea creșterii numărului de locuitori racordați la sisteme de canalizare.

Proiectele de extindere a sistemelor de colectare și epurare a apelor uzate trebuie să continue pentru a acoperi nevoile populației în creștere

În perioada 2007-2018, numărul comunelor din județ care beneficiau de un sistem de colectare a apelor uzate s-a dublat, de la 10 la 20 de comune. De asemenea, populația racordată la sisteme de canalizare a crescut cu 154% (de la 78.955 la 215.361 locuitori) în aceeași perioadă. Din anul 2011, populația racordată la sisteme de colectare a apelor uzate cu epurare a cunoscut o creștere importantă, depășind în anul 2015 populația racordată la sisteme fără epurarea apelor uzate.

Cu toate acestea, graficul de mai jos indică necesitatea continuării eforturilor de extindere a rețelei de canalizare și de încurajare a racordării locuitorilor la aceasta. Astfel, deși rata de creștere a populației racordate (154%) a depășit cu mult rata de creștere a populației totale a județului (45%) în ultimii ani, în termeni absoluți, populația neracordată la sistemele de canalizare a rămas la o valoare similară, de la 213.132 locuitori în 2007 la 208.136 locuitori în 2018. Conform datelor ce au stat la baza studiului Băncii Mondiale privind *Coordonarea Strategiilor și Programelor de Investiții în Infrastructura României Finanțate de la Bugetul de Stat și din Fonduri Europene* (2015), circa 40% din locuințele din județ erau racordate la rețeaua de canalizare (la data elaborării studiului).

Conform chestionarului aplicat, majoritatea locuitorilor județului (58%) se declară mulțumiți sau foarte mulțumiți de infrastructura de canalizare. Se observă faptul că rețeaua de canalizare reprezintă o carență importantă mai degrabă pentru locuitorii din sudul județului, fiind perceput ca principalul serviciu deficitar în orașul Măgurele și în comuna Berceni.

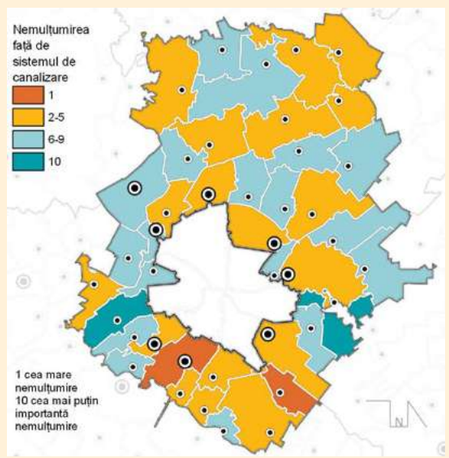

Sursa: Studiu privind identificarea priorităților de dezvoltare în județul Ilfov, 2018-2019

FIGURA 127.
Lungimea simplă a conductelor de canalizare în județul Ilfov (2018)

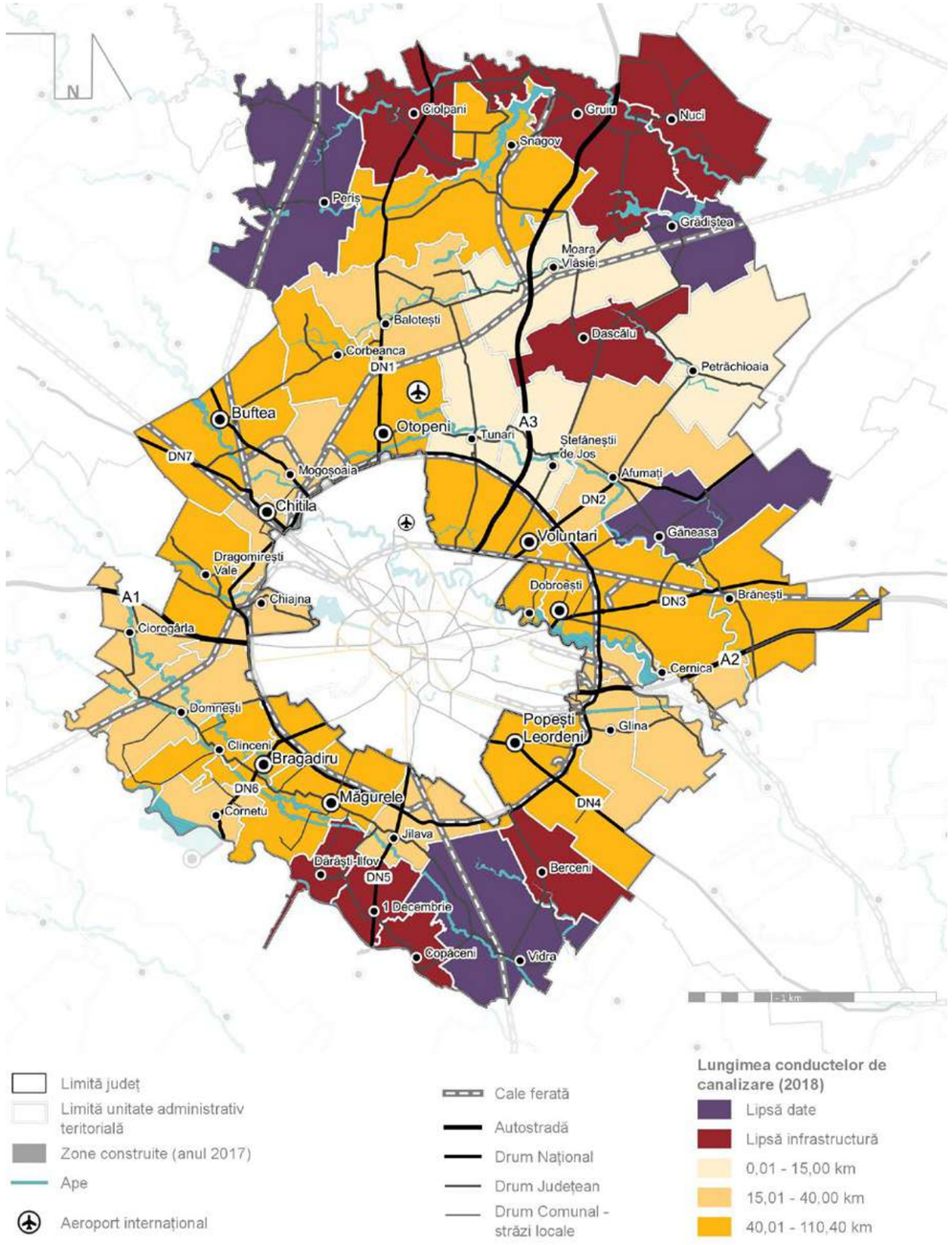

Sursă: Prelucrare proprie după date INSSE / date operatori rețele (pentru populația racordată)

FIGURA 128.
Populația racordată la sisteme de canalizare cu / fără epurare a apelor uzate în județul Ilfov (2007-2018)

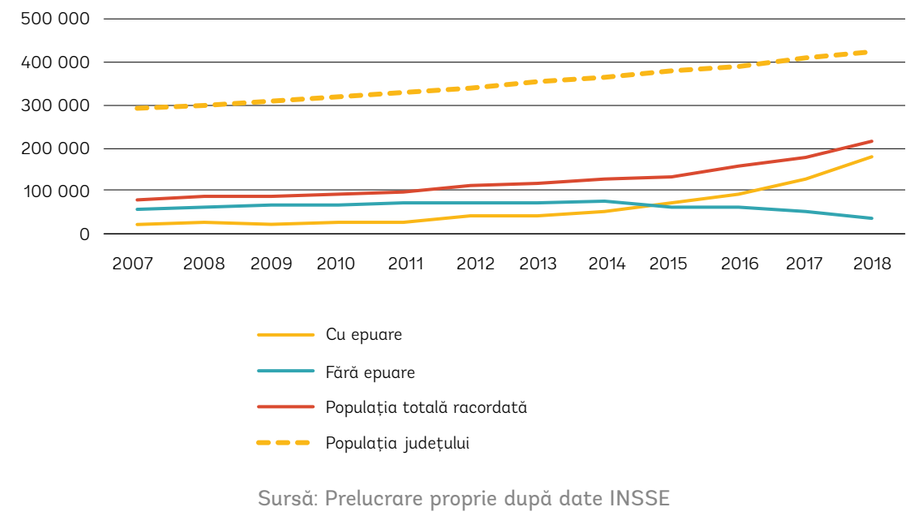

Sursă: Prelucrare proprie după date INSSE

O treime din comunele județului Ilfov prezintă disfuncții importante în asigurarea infrastructurii de canalizare

Extinderea sistemelor de canalizare la nivelul UAT-urilor din județul Ilfov este vizibilă și din analiza lungimii simple a conductelor de canalizare din județ, care a înregistrat o creștere semnificativă, de la 346,1 km în 2007 la 1.059,3 km în 2018. Conform datelor INSSE (și a informațiilor transmise de către operatorii serviciilor de alimentare cu apă potabilă și colectare a apelor uzate), comunele Berceni, Ciolpani, Copăceni, Dărăști-Ilfov, Dascălu, Gruiu, Nuci nu aveau conducte de canalizare, iar în cazul comunelor Petrăchioaia și Periș, lungimea acestora era de 1 km sau mai puțin. În cazul comunelor Găneasa, Grădiștea și Moara Vlăsiei există, însă, o infrastructură rudimentară de canalizare ce urmează a fi dezvoltată în următorii ani. Se observă faptul că UAT-urile cu disfuncții în asigurarea infrastructurii de canalizare se află în nord-estul județului (în general, aceleași comune în care lipseau rețelele de alimentare cu apă), precum și în zona de sud (Dărăști-Ilfov, 1 Decembrie, Copăceni, Berceni). Cele mai importante extinderi (peste 50 km în perioada 2007-2017) au fost înregistrate în cazul orașelor Bragadiru și Buftea.

Ca și în cazul sistemelor de alimentare cu apă, se remarcă gradul redus de racordare a populației la sistemele de colectare a apelor uzate: sub 20% în orașele Bragadiru și Măgurele sau în comunele Balotești, Ciorogârla, Corbeanca și Tunari, conform datelor furnizate de către principalii operatori de apă-canal din județ.

Datele din studiul Băncii Mondiale din 2015 ilustrează existența unor comune având sub 10 locuințe racordate la un sistem public de canalizare (Dascălu, Nuci, Petrăchioaia, Dărăști-Ilfov), 22 de comune având sub 10% din numărul de locuințe branșat la o rețea publică de canalizare. De cealaltă parte, cele mai ridicate valori (procente de locuințe racordate la rețeaua de canalizare) se înregistrează în orașele Popești-Leordeni, Voluntari, Chitila și în comuna Dobroești (peste 70%).

Majoritatea UAT-urilor din județ au sistemele de colectare a apelor uzate conectate la stații de epurare, chiar dacă, în unele cazuri (Pantelimon, Voluntari, Ciorogârla, Corbeanca, Cornetu, Dobroești, Glina), apele uzate sunt epurate în stații aflate în altă unitate administrativ-teritorială.

FIGURA 129.
Evoluția lungimii simple a rețelelor de alimentare cu apă și canalizare în județul Ilfov (km, 2007-2018)

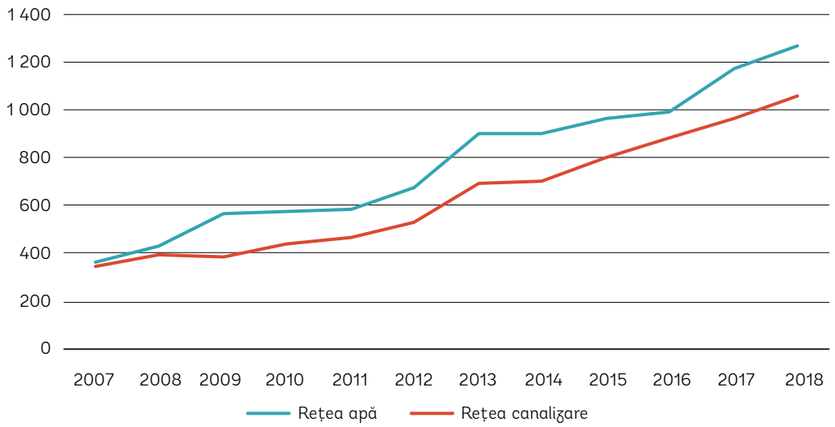

Sursă: Prelucrare proprie după date INSSE

Graficul anterior ilustrează faptul că extinderea rețelelor de apă și canalizare la nivel județean s-a realizat într-un ritm similar, în special din 2011 până în prezent. Este nevoie de mai multe investiții în extinderea sistemelor de colectare a apelor uzate, pentru a reduce decalajul existent față de zonele deservite deja cu rețea de alimentare cu apă potabilă. Conform estimărilor realizate în cadrul Master Planului pentru reabilitarea și modernizarea sistemelor de alimentare cu apă și canalizare, populația județului va crește cu aproape 84.000 locuitori până în 2030 comparativ cu 2011 – o valoare ce a fost luată în considerare atunci când s-au realizat propunerile din Master Plan.

FIGURA 130.
Populație fără acces la alimentarea cu apă potabilă la nivel de localitate

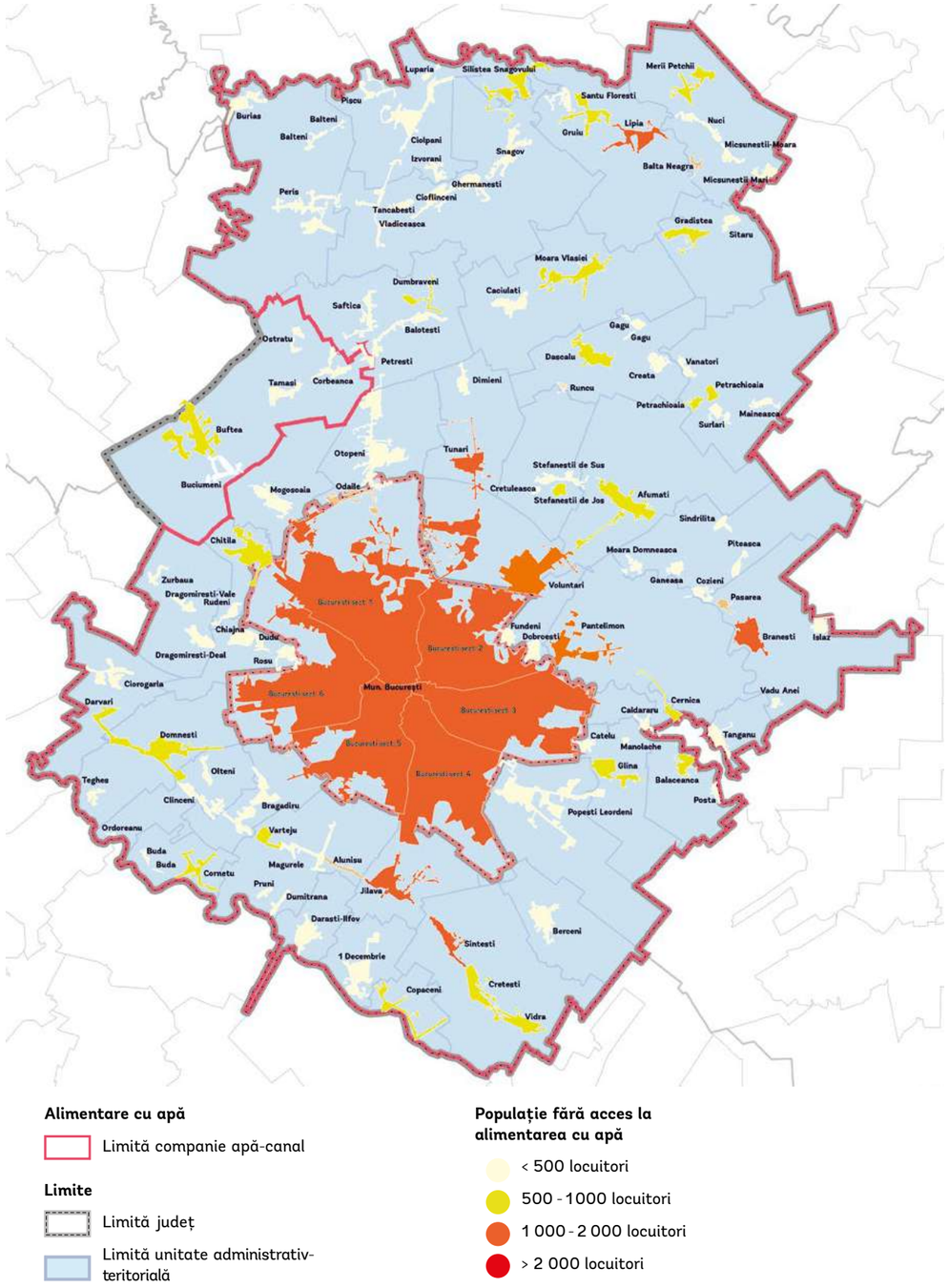

Sursă: Banca Mondială, 2015

FIGURA 131.
Populație fără acces la canalizare la nivel de localitate

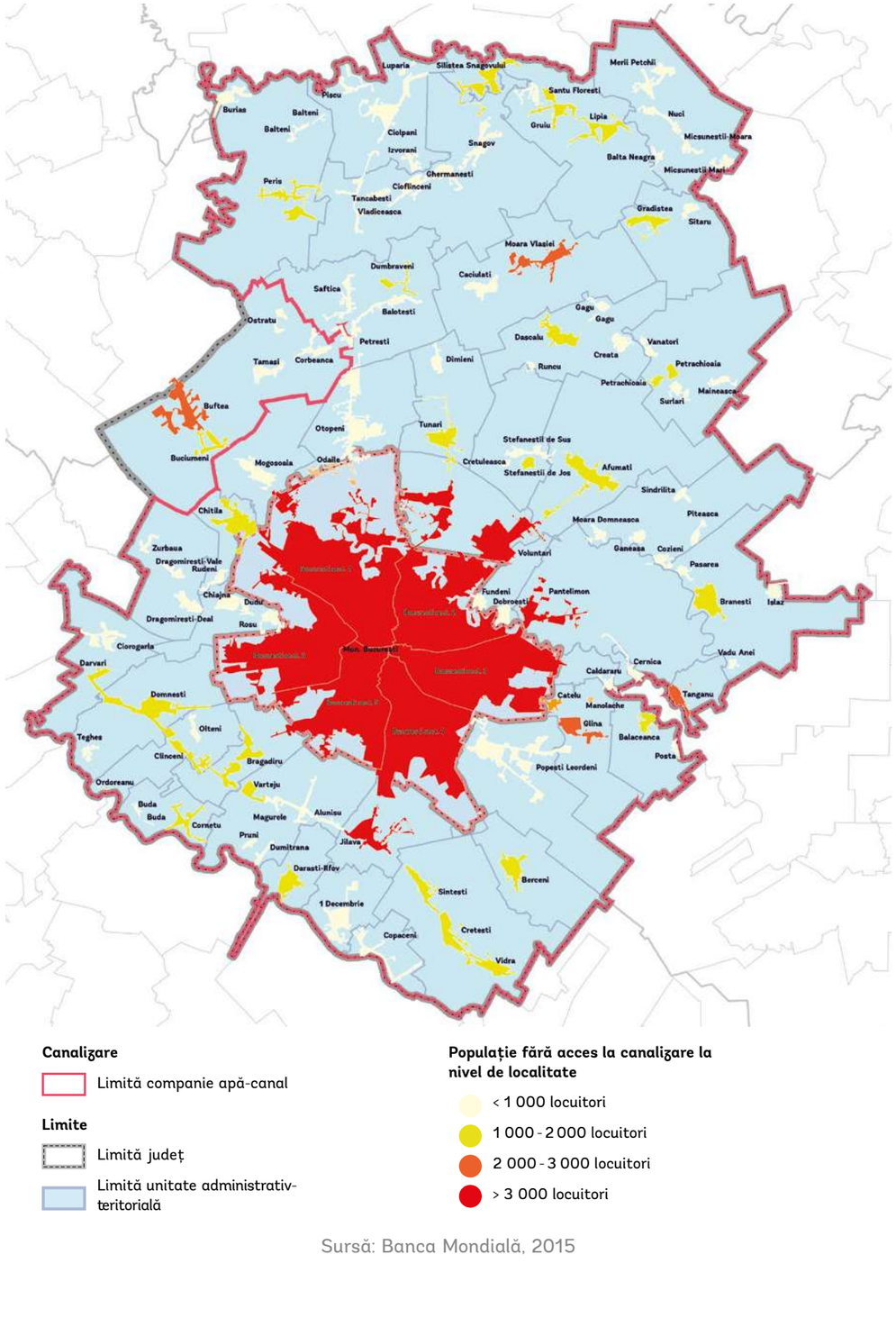

Canalizare

Limită companie apă-canal

Limite

Limită județ

Limită unitate administrativ-teritorială

Populație fără acces la canalizare la nivel de localitate

< 1 000 locuitori

1 000 - 2 000 locuitori

2 000 - 3 000 locuitori

> 3 000 locuitori

Sursă: Banca Mondială, 2015

5.1.4. Proiecte prioritare pentru extinderea și reabilitarea infrastructurii de apă-canal

Două proiecte majore pentru reabilitarea și extinderea infrastructurii de apă-canal

Conform Planului de Dezvoltare Regională (Regiunea București-Ilfov), proiectele majore sunt cele cu o valoare estimată de peste 50 milioane de euro. În această accepțiune, două proiecte majore vor fi implementate în județ în perioada 2014-2020. Astfel, două proiecte majore vor fi implementate în județ în perioada 2014-2020:

1) Proiectul regional de dezvoltare a infrastructurii de apă și apă uzată în județul Ilfov, cu o valoare ce depășește 300 milioane Euro – detaliat prin Master Planul pentru proiectul „Reabilitarea și modernizarea sistemelor de alimentare cu apă și canalizare în județul Ilfov" (realizat în decembrie 2013, beneficiar: S.C. Apă-Canal Ilfov S.A.). Master Planul are în vedere reabilitarea și extinderea infrastructurii de apă și canalizare în 36 dintre cele 40 de UAT-uri din județul Ilfov.

2) Proiectul regional de dezvoltare a infrastructurii de apă și apă uzată în aria de operare a S.C. Euro APAVOL S.A – detaliat printr-un Master Plan realizat în cursul anului 2016, ce actualizează opțiunile din Master Planul Județean (pentru județul Ialomița) pentru unitățile administrativ-teritoriale Voluntari, Berceni, 1 Decembrie și Snagov.

Conform datelor transmise de către S.C. Euro APAVOL S.A., în UAT-urile aflate în aria de operare a furnizorului au fost identificate următoarele nevoi de reabilitare a infrastructurii existente:

- Reabilitare / modernizare gospodării de apă: Voluntari (Negru Pontes), Ștefăneștii de Jos, Snagov.
- Reabilitare rezervoare: 1 Decembrie, Berceni, Voluntari
- Reabilitare rețele de distribuție: Voluntari (cartierele Pipera, Ștefănești, Nicolae Bălcescu, Negro Pontes).
- Modernizare stații de clorare apă: 1 Decembrie, Ștefăneștii de Jos.
- Reabilitare SPA-uri existente: 1 Decembrie, Copăceni, Voluntari, Ștefăneștii de Jos, Snagov.
- Reabilitare conducte de refulare: 1 Decembrie, Copăceni, Voluntari, Ștefăneștii de Jos.
- Reabilitare rețele de refulare locale: Voluntari, Ștefăneștii de Jos.

Prin urmare, singurele UAT-uri care nu au fost incluse în Master Plan-urile ce vizează dezvoltarea infrastructurii de apă și canalizare din județ sunt orașele Otopeni și Chitila, precum și comunele Dragomirești-Vale și Ștefăneștii de Jos. Analiza propunerilor de investiții din Master Planul S.C. Apă-Canal Ilfov S.A. reflectă prioritatea acordată investițiilor în infrastructura de canalizare și epurare a apelor uzate colectate (care reprezintă circa două treimi din totalul investiției preconizate la aproape 370 de milioane euro). Investițiile prioritare propuse prin Master Plan se regăsesc în Anexa 4.

FIGURA 132.
Valoarea investițiilor propuse prin Master Planul aparținând S.C. Apă-Canal Ilfov S.A.

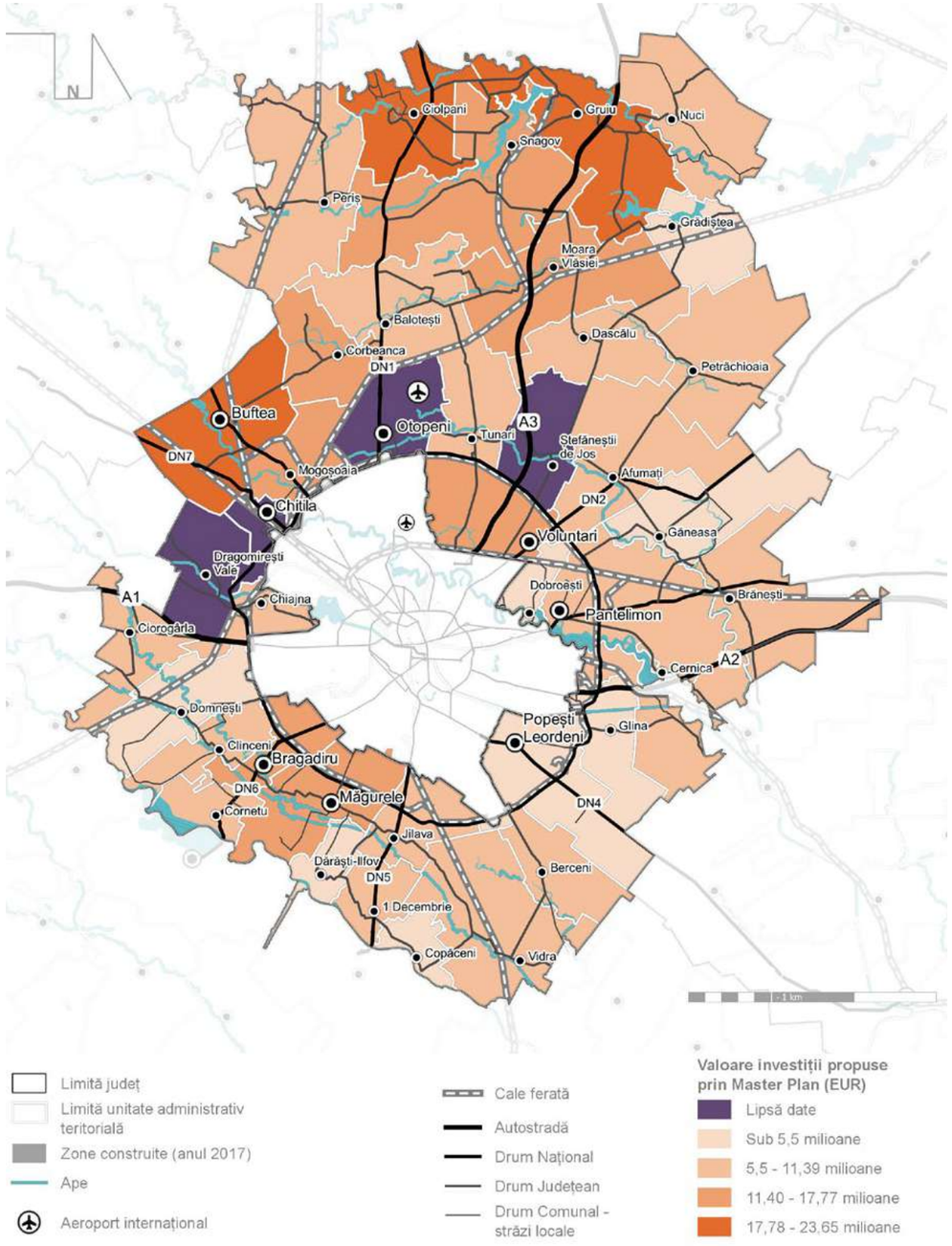

Sursă: Prelucrare proprie după datele furnizate de S.C. Apă-Canal Ilfov S.A.

Harta de pe pagina anterioară prezintă distribuția valorilor propuse pentru investițiile în infrastructura apă-canal în cele 36 de unități administrativ-teritoriale din județ cuprinse în Master Plan. Cele mai mari investiții sunt preconizate în orașul Buftea, precum și în două comune cu lipsuri importante în ceea ce privește asigurarea infrastructurii de apă-canal în prezent: Ciolpani și Gruiu.

5.2. Infrastructura energetică

5.2.1. Alimentarea cu energie electrică. Iluminat public

Conform studiilor de fundamentare ale Planului de Amenajare ale teritoriului Județean, aflat în elaborare în momentul pregătirii Strategiei de Dezvoltare a Județului Ilfov - 2020 - 2030, necesarul de energie electrică pentru județ este asigurat de cele 5 centrale electrice de termoficare din București, ce aparțin de ELCEN – Sucursala Electrocentrale București. Județul este traversat de mai multe magistrale de transport al energiei electrice: 6 LEA 400 KV (lungime totală pe teritoriul județului: 95 km) și 4 LEA 220 KV (lungime totală: 85 km). În județ există 3 stații de sistem - București Sud, Domnești și Fundeni –, precum și stațiile de 110/20 KV de la Afumați, Arcuda, Buftea, Glina, Jilava, Măgurele, CFR Pasărea, Pipera, Popești-Leordeni, Tâncăbești. Gradul de siguranță în alimentarea cu energie electrică este unul ridicat, deoarece stațiile au posibilitatea de a funcționa în buclă, putând fi alimentate din cel puțin două surse.

În opinia locuitorilor din județ, în majoritatea UAT-urilor, iluminatul public nu constituie o carență importantă – doar 3% dintre cei chestionați se declară foarte nemulțumiți de iluminatul public, în timp ce 23% se declară foarte mulțumiți. Cu toate acestea, iluminatul public este considerat a fi principalul serviciu public deficitar de către locuitorii comunelor Corbeanca și Clinceni.

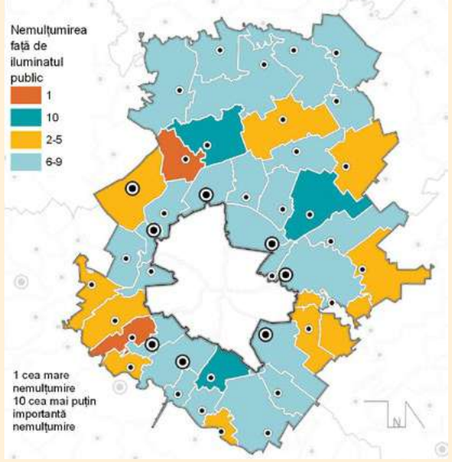

Încă de la data elaborării PATJ Ilfov (2003), în județ nu existau localități neelectrificate. În anul 2011, conform Strategiei județului Ilfov Orizont 2020, existau încă gospodării neracordate la rețea, UAT-urile cu cele mai multe locuințe neracordate fiind atunci comunele Găneasa și Copăceni (sub 90% din totalul locuințelor).

Situația alimentării cu energie electrică este bună la nivelul județului – toate localitățile sunt electrificate, iar 97 % dintre locuințele din județ au instalație electrică (media fiind de 95,7% în mediul rural și 98,8 % în mediul urban, conform PATJ Ilfov, 2019). Există încă 1.298 de gospodării în 22 de comune ce nu sunt racordate la rețelele electrice de joasă tensiune, cele mai multe gospodării neconectate fiind în Găneasa, Copăceni, Dragomirești Vale, Ciorogârla și Ciolpani (PATJ Ilfov, 2019). La nivel județean se întâlnesc, de asemenea, zone cu deficiențe în ceea ce privește capacitatea rețelei, în special din cauza dezvoltării imobiliare rapide și necontrolate.

Iluminatul public este asigurat pe majoritatea arterelor principale ale localităților județului. Având în vedere faptul că asigurarea iluminatului public stradal este o responsabilitate a autorităților publice locale din orașele și comunele județului, considerăm că detalierea acestei analize este puțin relevantă în definirea priorităților de dezvoltare la nivel județean.

5.2.2. Energia termică

Majoritatea sistemelor centralizate de termoficare existente înainte de 1990 au fost scoase din funcțiune

În județul Ilfov există centrale termice de cartier în localitățile Bragadiru, Chitila, Măgurele, Mogoșoaia, Popești Leordeni, Buftea și 1 Decembrie, însă acestea au un randament scăzut, neputând asigura parametrii termici necesari (conform PATJ Ilfov, 2019). În Buftea, după 1990, energia termică a fost distribuită de RADET București, însă, după 2005, s-a renunțat la distribuția în sistem centralizat a energiei termice (conform Strategiei Orizont 2020). În alte localități (Popești Leordeni, Jilava, Chitila, Balotești), alimentarea cu energie termică a zonelor rezidențiale se realiza prin intermediul centralelor unităților industriale, fiind întreruptă însă după închiderea activității industriale. De altfel, conform datelor INSSE, în 2007, în doar 3 UAT-uri se mai distribuia energie termică în sistem centralizat (orașele Chitila, Măgurele și Otopeni), iar în 2018, datele INSSE sunt disponibile numai pentru orașul Otopeni (8.858 Gcal de energie termică distribuită).

Datele primite de la furnizorul de energie termică din orașul Otopeni (Veolia Energie România) arată faptul că 2,3 km din cei 8,6 km ai rețelei de transport și distribuție a energiei termice sunt necesar a fi reabilitați. În perioada 2011-2018, se remarcă o ușoară scădere a vânzărilor de energie termică produsă în cele 4 centrale termice de cvartal, de la 10.180 Gcal în 2011 la 8.634 Gcal în 2018. Circa 90% din energia termică produsă este distribuită către populație, sub 10 % fiind vândută agenților economici din oraș.

Scoaterea din funcțiune a sistemelor centralizate de distribuție a energiei termice este o tendință ce poate fi remarcată la nivelul întregii țări, în marile orașe numeroasele debranșări de la sistemul centralizat (în urma adoptării unor sisteme locale de încălzire, ce utilizează gazele naturale) determinând de multe ori falimentul societăților ce asigurau producția sau distribuirea energiei termice. La nivelul județului Ilfov, extinderea rețelelor de alimentare cu gaze naturale (a se vedea subcapitolul următor) și procentul ridicat din fondul de locuințe reprezentat de locuințe individuale pe parcelă determină viabilitatea economică scăzută a unor sisteme centralizate de termoficare.

Energia geotermală: un potențial pentru sisteme locale de termoficare în nordul județului

Cu toate acestea, județul Ilfov dispune de o resursă importantă, ce ar putea fi utilizată în dezvoltarea unor sisteme inovatoarea de distribuție a energiei termice. Este vorba despre resursele geotermale din rezervorul de la Otopeni, cu o suprafață de peste 300 kmp (cel mai mare astfel de depozit din România), care au mai fost utilizate și înainte de 1990 pentru alimentarea sistemului centralizat din orașul Otopeni. Sistemul ar putea fi reluat cu tehnologie modernă, prin intermediul căreia s-ar putea depăși unele bariere întâmpinate în trecut (greutăți întâmpinate la sonde, depunerea de săruri pe conductele din oțel, dificultăți în exploatarea punctelor termice sau disconfortul termic la consumatori, având în vedere faptul că apa geotermală putea asigura atunci încălzirea locuințelor doar pentru temperaturi exterioare de peste -5 °C).

În prezent, a fost implementat un proiect în parteneriat cu Spitalul Clinic de Urgență Prof. Dr. Agrippa Ionescu din comuna Balotești privind utilizarea apei geotermale pentru sistemul de termoficare și tratamentele balneare. Sunt, de asemenea, luate în considerare alte parteneriate – cu Aeroportul Internațional „Henri Coandă" (încălzirea aeroportului și a pistei) și cu Institutul Național de Gerontologie și Geriatrie „Ana Aslan" (pentru sistemul de termoficare și tratamentele balneare).

5.2.3. Alimentarea cu gaze naturale

Consumul de gaze naturale la nivel județean a înregistrat o creștere semnificativă în perioada 2007-2018, dublându-se de la 150 milioane mc în 2007 la 315 milioane mc în 2018 (conform datelor INSSE). După cum se poate observa și în graficul de mai jos, această evoluție a fost susținută de creșteri ale consumului atât pentru uz casnic, cât și pentru utilizare în alimentarea industriilor sau a instituțiilor publice.

FIGURA 133.
Evoluția consumului de gaze naturale la nivel județean (mii mc, 2007-2018)

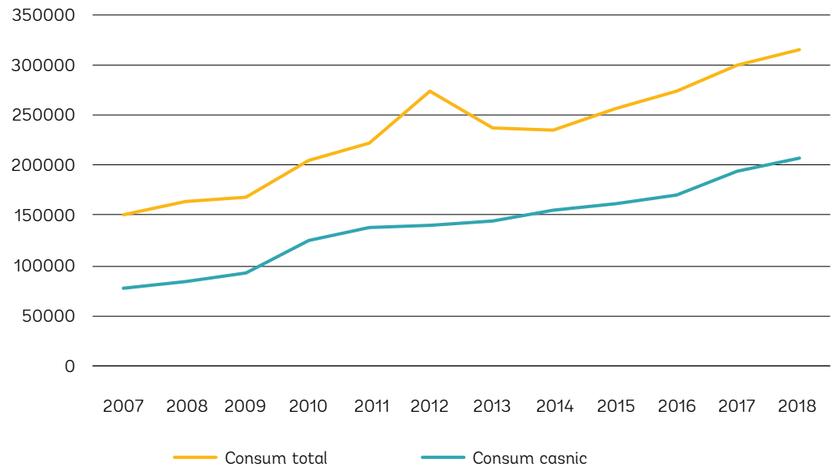

Sursă: Prelucrare proprie după date INSSE

Majoritatea comunelor din județul Ilfov sunt deservite de rețea de distribuție a gazelor naturale

Aproximativ 65 % din consumul total de gaze naturale la nivel județean este pentru uz casnic. Se detașează în acest sens câteva UAT-uri în care peste 90% din consum se realizează pentru alimentarea zonelor rezidențiale: 1 Decembrie, Berceni, Copăceni, Cornetu sau Corbeanca. Singurele UAT-uri în care populația nu are acces sau nu este deloc racordată la rețeaua de alimentare cu gaze naturale sunt comunele Dărăști-Ilfov, Nuci și Petrăchioaia. În cazul ultimelor două comune, se accentuează disparitățile teritoriale existente față de restul județului, având în vedere și lipsa rețelelor de alimentare cu apă sau de canalizare.

Consumul mediu anual de gaze naturale pentru uz casnic era în 2018 de circa 490 mc/locuitor, mult peste consumul de 265 mc/locuitor înregistrat în 2007, ceea ce sugerează că extinderea rețelelor de alimentare cu gaze a acoperit noile dezvoltări rezidențiale din județ. Cea mai mare valoare (989 mc/locuitor) se înregistra în anul 2018 în comuna Corbeanca. De cealaltă parte, consumuri anuale reduse, ce indică fie un grad redus de acoperire a rețelelor de alimentare cu gaze, fie un grad scăzut de racordare, s-au înregistrat în comunele Găneasa (cea mai mică valoare: 64 mc/locuitor), Copăceni, Dascălu, Grădiștea (sub 150 mc/locuitor).

FIGURA 134.
Consumul anual de gaze naturale pentru uz casnic pe cap de locuitor (2018)

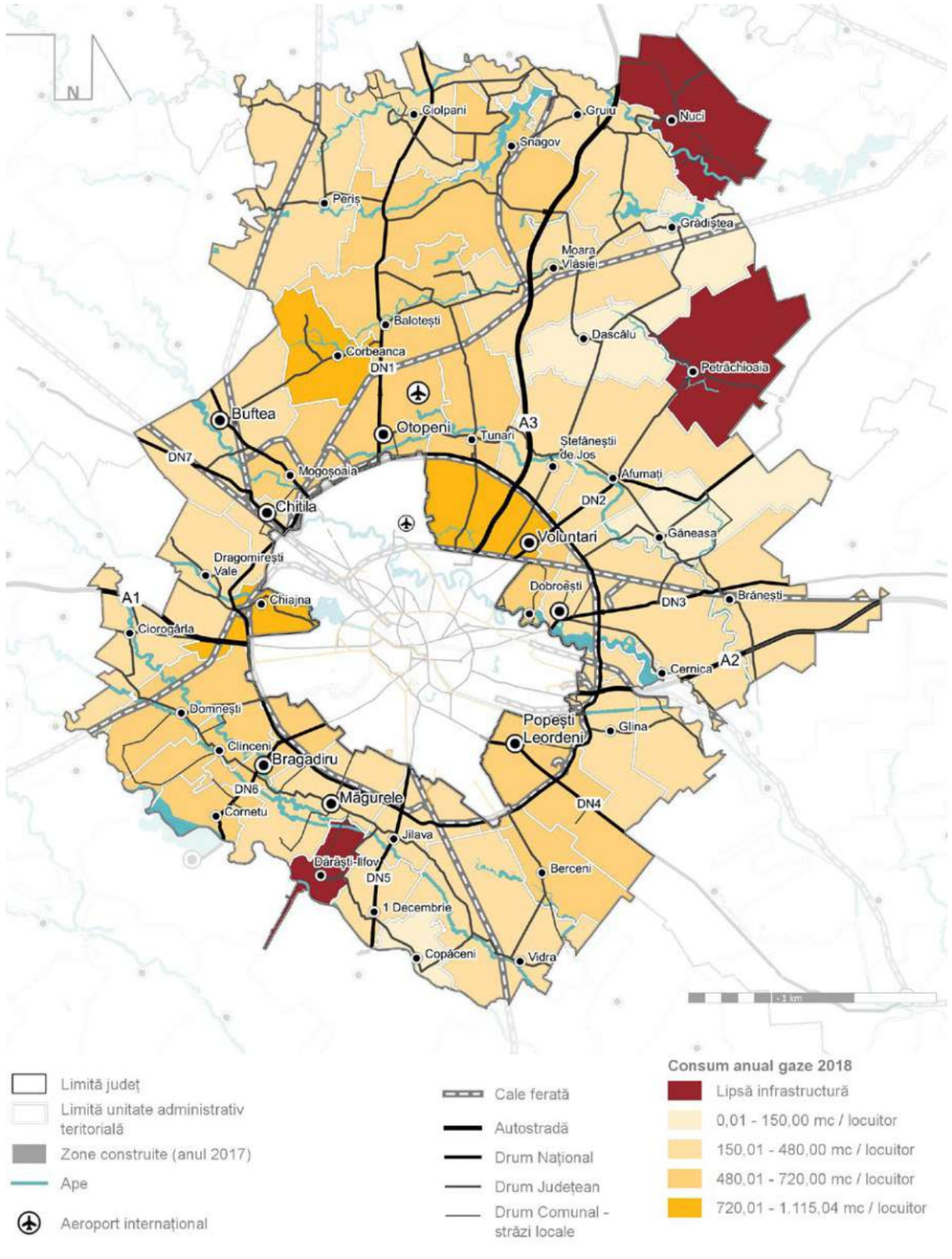

Sursă: Prelucrare proprie după date INSSE

Se remarcă, de asemenea, creșterea constantă a consumului de gaze pentru uz non-casnic (48 % în perioada 2007-2018). În 7 UAT-uri valoarea consumului de gaze din zonele nerezidențiale o depășește pe cea din zonele rezidențiale: orașul Otopeni, orașul Pantelimon și comunele Clinceni, Dascălu, Dragomirești-Vale, Jilava Găneasa (unde ponderea este de aproape 75 % din consumul total). În valori absolute, doar trei orașe depășesc însă 10.000 mc / an consum pentru uz non-casnic, acestea înregistrând de asemenea extinderi importante ale rețelei în ultimul deceniu: 29 km în Pantelimon, 36 km în Popești-Leordeni și peste 100 km în orașul Otopeni. Pe lângă cazul orașului Otopeni, se remarcă creșterea importantă a consumului de gaze naturale în zone nerezidențiale din comuna Dragomirești-Vale (peste 4.100 mc în 2018 față de 251 mc în 2007). De aici putem deduce faptul că dezvoltarea rețelelor de distribuție a gazelor naturale a ținut pasul cu dezvoltarea unor noi zone de activități economice în județ – cum este cazul platformelor logistice din zona Dragomirești-Vale.

În mediul rural, numărul de comune în care se distribuiau gaze naturale a crescut de la 23 la 29 în perioada 2007-2018. Aceste creșteri ale consumului de gaze și ale numărului de localități deservite sunt confirmate și de analiza evoluției lungimii simple a conductelor de distribuție a gazelor naturale: lungimea acestora aproape s-a dublat în perioada analizată, de la 1.186 km în 2007 la 2.195,9 km în 2018. Cele mai importante extinderi au fost realizate în orașele Otopeni (103 km), Voluntari (106 km) și Bragadiru (64 km), în timp ce în comunele Copăceni și Găneasa extinderile au fost modeste (1-2 km de rețea în perioada 2007-2018), în condițiile în care rețeaua totală nu depășea în anul 2018 15 km în niciuna dintre cele două comune.

5.2.4. Potențialul de utilizare a energiilor regenerabile

Potențial ridicat pentru utilizarea apei geotermale, potențial mediu pentru energia solară și potențial redus pentru utilizarea energiei eoliene și a biomasei

Conform studiului întocmit de ICEMENERG cu privire la valorile radiației solare în România, reiese faptul că județul Ilfov are un potențial important de utilizare a energiei solare, fiind situat în zona a II-a, cu o intensitate a radiației solare cuprinsă între 1.300 și 1.350 kWh/m^2/an. De altfel, conform datelor transmise de către Autoritatea Națională de Reglementare în Domeniul Energiei, pe teritoriul județului sunt acreditați 23 de producători de energie din surse regenerabile, toți utilizând energia solară. În total, puterea instalată a acestor producători este însă de numai 12,55 MWe. Doar 4 agenți economici dețin o putere instalată de peste 1 MWe, cel mai important fiind MEROENERG SRL din zona Afumați (2,499 MWe). Potențialul de utilizare a energiei solare este mai ridicat în partea de nord a județului, conform PATJ Ilfov (2019).

Condițiile geografice din județ nu sunt favorabile dezvoltării la scară largă a unor unități de producere a energiei din surse eoliene sau fluviale – de altfel, județul Ilfov este încadrat în zona cu o viteză medie a vântului redusă (4-6 m/s la 50 m deasupra solului). Potențialul energetic al biomasei din Regiunea București-Ilfov este de asemenea redus, în principal din cauza suprafeței reduse a fondului forestier (doar 16% din suprafața județului). Astfel, potențialul energetic al biomasei este de 2.554 TJ, fiind în cea mai mare parte (circa 96%) datorat biomasei agricole.

După cum s-a menționat și în capitolul privind energia termică distribuită, județul are un potențial deosebit de a dezvolta instalații de producere a energiei geotermale, folosind resursele naturale existente: rezervorul de apă termală Otopeni (300 km^2), cu temperaturi ce variază între 58°C în zona Băneasa și 95°C în zona comunelor Gruiu și Snagov. Exploatarea redusă a acestui rezervor a fost cauzată de caracterul coroziv al apei (concentrație ridicată de acid sulfuric). Proiectele începute în prezent (și detaliate în subcapitolul privind energia termică) sunt însă promițătoare, iar dacă autoritățile reușesc să protejeze sondele existente (care au un statut incert și perimetre de protecție reduse în prezent), există potențialul de a dezvolta sisteme de producție a energiei pe scară mai largă.

Un alt potențial îl reprezintă producerea energiei din biogaz, ca modalitate de a valorifica deșeurile depozitate pe teritoriul județului. La Chiajna – Rudeni există o astfel de unitate de producție a energiei din biogaz și existau planuri pentru construirea unor astfel de instalații în Glina și Berceni, conform Strategiei Orizont 2020.

5.3. Telecomunicații

Teritoriul județului este străbătut de o serie de magistrale de telecomunicații care interconectează Capitala cu restul țării, din București pornind magistrale de fibră optică către nodurile regionale Ploiești, Târgoviște, Slobozia și Giurgiu. Deși lipsesc datele relevante la nivel județean, la nivel regional (regiunea București-Ilfov) datele Eurostat ilustrează ponderea foarte ridicată a gospodăriilor cu acces la Internet (96 % în 2018, cu 94 % din gospodării având acces broadband comparativ cu doar 21 % în anul 2008). Prin urmare, județul se află într-o situație foarte bună în ceea ce privește infrastructura de telecomunicații, fiind parte dintr-o regiune aflată în primele 30 din Uniunea Europeană în ceea ce privește accesul la conexiune broadband. Rețeaua de telecomunicații din județ este, în cea mai mare parte, de tip aerian, fiind amplasată pe stâlpi comuni cu rețelele electrice de joasă tensiune (conform PATJ Ilfov, 2019).

Scăderea numărului de abonați la servicii de telefonie fixă în ultimii 15 ani este rezultatul extinderii pe scară largă a telefoniei mobile

Analiza datelor privind numărul de abonați la serviciul de voce (telefonie), furnizate de Telekom S.A., relevă faptul că la nivel județean existau 28.950 de abonați în februarie 2019, adică 15,80% din numărul de locuințe din județ care existau la nivelul anului 2017. Numărul redus de abonați poate fi explicat prin opțiunea locuitorilor pentru alte companii de telefonie, însă în unele cazuri (sub 5% din locuințe racordate la rețea: Copăceni, Găneasa), el poate fi cauzat și de lipsa infrastructurii. De remarcat faptul că numărul total de abonați a scăzut față de cel din 2003, când în PATJ Ilfov se afirma că numărul total de abonați din județ era de 29.329, și aceasta în ciuda creșterii importante a populației și a numărului de locuințe din județ. O cauză a acestui fenomen este și extinderea serviciilor de telefonie mobilă din ultimii 15 ani, numeroși locuitori preferând să renunțe la serviciile de telefonie fixă.

5.4. Managementul deșeurilor

Sistemul de management al deșeurilor la nivel județean se bazează pe următoarele componente, conform informațiilor transmise de către APM Ilfov:

- Două depozite de deșeuri conforme: Glina (119 ha, capacitate de depozitare de 26 milioane mc – circa 32% acoperit deja, aflat în procedură de autorizare) și Vidra (42 ha, capacitate de depozitare de 11,5 milioane mc – circa 61% acoperit deja, a fost autorizat cu viză anuală în 2018).
- Cinci stații de sortare cu următoarele capacități: Glina – 570.000 t/an; Vidra – 100.000 t/an; Pantelimon – 180.000 t/an; Chitila – 2 stații: o stație cu 21.120 t/an și stația IRIDEX cu o capacitate de 90.000 t/an, ce deservește depozitul Chiajna – Rudeni, aflat pe teritoriul Sectorului 1 al municipiului București; Dragomirești-Vale – 316.000 t/an.

Singurul depozit neconform de deșeuri din județ este depozitul Neferal din orașul Pantelimon, fiind considerat un sit potențial contaminat (a se vedea și capitolul privind calitatea factorilor de mediu). Aflat încă în procedură de autorizare, depozitul de la Glina a devenit o sursă importantă de disconfort pentru locuitorii orașului Popești-Leordeni odată cu extinderea zonelor rezidențiale din ultimele 2 decenii. Prin urmare, sunt necesare măsuri (deratizări, plantarea unei vegetații de protecție etc.) pentru diminuarea disfuncțiilor generate de prezența acestui depozit. Proiectele de dezvoltare ale sistemului de gestiune a deșeurilor din județ vor fi detaliate în cadrul noului Plan Județean de Gestiune a Deșeurilor, aflat în prezent în elaborare.

Gradul de conectare a populației la serviciile de salubritate este de peste 97%, dar gradul de reciclare și valorificare a deșeurilor rămâne foarte redus

Conform APM Ilfov, gradul de conectare a populației din județ la serviciile de salubritate era în 2017 (cele mai recente date disponibile) de 97,70%, revenind la o valoare ridicată după o perioadă de 3 ani în care s-a situat sub 90%. Aceste date sunt confirmate și de datele primite de la nivel local, unde majoritatea primăriilor care au răspuns au confirmat faptul că au o acoperire de peste 80% a serviciilor de salubritate (și chiar aproape de 100% în cazul comunelor Cernica și Copăceni).

Aproximativ 27 % dintre locuitorii chestionați se declară nemulțumiți sau foarte nemulțumiți de curățenia și managementul deșeurilor din localitatea lor. Se remarcă faptul că serviciile de salubritate sunt considerate a fi principalul serviciu deficitar în comunele situate în nord-estul județului (Gruiu, Nuci, Grădiștea), dar și în comunele Găneasa și Glina și în orașul Voluntari. De altfel, în 31 dintre UAT-urile județului, curățenia și managementul deșeurilor sunt considerate a fi o carență importantă (situare pe primele 5 locuri), în opinia locuitorilor din localitățile respective.

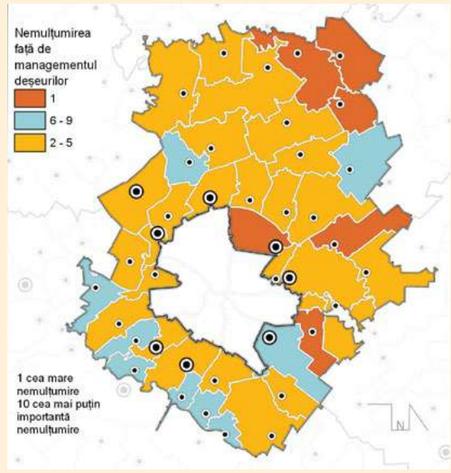

Sursa: Studiu privind identificarea priorităților de dezvoltare în județul Ilfov, 2018-2019

În anul 2017, cantitatea de deșeuri municipale colectate de operatorii de salubritate a fost de 175.615,5 tone (circa 1,18 kg/locuitor/an), în ușoară creștere față de anul 2015, când se colectaseră 148.665 tone (circa 1,08 kg/locuitor/an). Dintre deșeurile colectate, cea mai mare cantitate este reprezentată de deșeuri biodegradabile, fapt ce susține potențialul de realizare a unor stații de compostare în județ (a se vedea Figura 136).

Pe lângă deșeurile municipale, cantitatea de deșeuri industriale (periculoase și nepericuloase) generată de operatorii economici din județ (și gestionată de aceștia, conform legislației) a fost de 471.181,9 tone în 2015 (APM Ilfov – Raport privind starea mediului în anul 2018), depășind astfel cu mult cantitatea de deșeuri municipale din același an.

Raportat la cantitatea deșeurilor depozitate, ponderea deșeurilor reciclate și valorificate a fost foarte scăzută, înregistrând valori sub 1% în cazul unor UAT-uri precum Copăceni, Cernica, Glina, Vidra sau Gruiu și sub 10% în cazul comunelor Mogoșoaia și Dobroești. Cea mai ridicată valoare s-a înregistrat în cazul comunei Dascălu (circa 57% în anul 2016).

FIGURA 135.
Evoluția gradului de conectare a populației județene la serviciile de salubritate (%, 2013-2017)

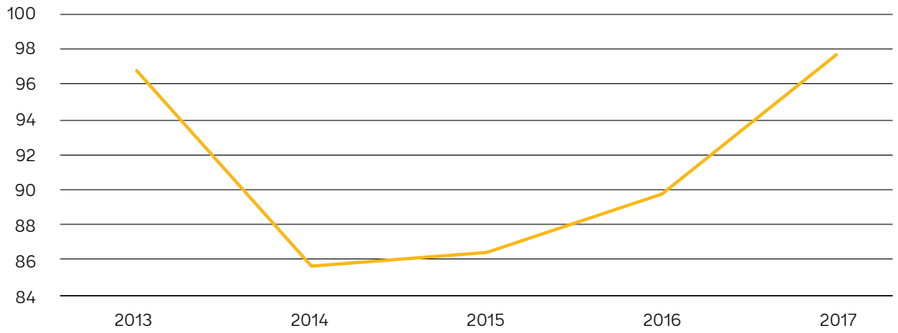

Sursă: Prelucrare proprie după date APM – Raport privind starea mediului, 2018

De altfel, conform datelor furnizate de către Agenția pentru Protecția Mediului Ilfov (pentru doar 7 UAT-uri din județ), pe teritoriul județului există puncte de colectare selectivă în orașele Bragadiru (17 puncte) și Popești-Leordeni (3 puncte – în incinta unor școli și licee) și în comunele Balotești (pe 5 străzi) și Vidra (cartierul Dealul Verde). Nu există astfel de puncte în comunele Brănești, Ciorogârla sau Dobroești.

În ceea ce privește cantitatea de deșeuri provenite din echipamente electrice și electronice (DEEE), la nivel județean au fost colectate în anul 2016 (cele mai recente date disponibile) aproximativ 4.585 tone, fiind astfel depășită ținta de 4 kg/locuitor/an. De altfel, colectarea DEEE a cunoscut o creștere de 164% față de anul 2011, când au fost colectate doar 1.734,54 tone de către operatorii economici autorizați. În schimb, numărul de vehicule scoase din uz a scăzut considerabil – de la 6.356 vehicule colectate în 2011 la doar 1.044 în 2016 (aceste variații fiind influențate, conform APM Ilfov, și de funcționarea programului RABLA).

FIGURA 136.
Tipurile de deșeuri menajere colectate la nivel județean (2018)

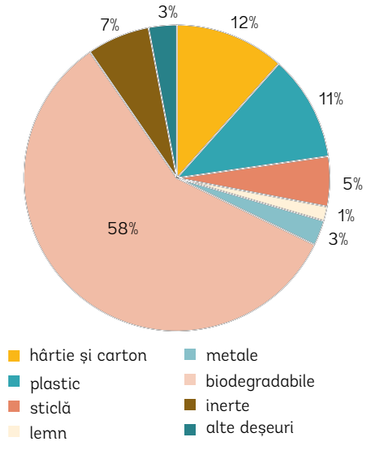

Sursă: Prelucrare proprie după date APM – Raport privind starea mediului, 2018

Pe lângă cei 5 operatori care gestionează stațiile de sortare, la nivel județean, există 26 de operatori economici care au ca obiect de activitate reciclarea deșeurilor, cei mai mulți având sediul în comuna Jilava (4 operatori). De asemenea, conform datelor transmise de către Consiliul Județean, au fost identificați 12 operatori economici care se ocupă cu valorificarea deșeurilor (11 dintre aceștia valorificând deșeurile provenite din echipamente electrice și electronice).

Gestiunea deșeurilor la nivel județean ar putea fi îmbunătățită prin apariția unor componente noi în sistemul de management: stații de compostare sau concasoare pentru valorificarea deșeurilor provenite din materiale de construcții (există, de altfel, proiecte pentru soluții integrate concasor – stații de betoane).

FIGURA 137.
Gestiunea deșeurilor în județul Ilfov

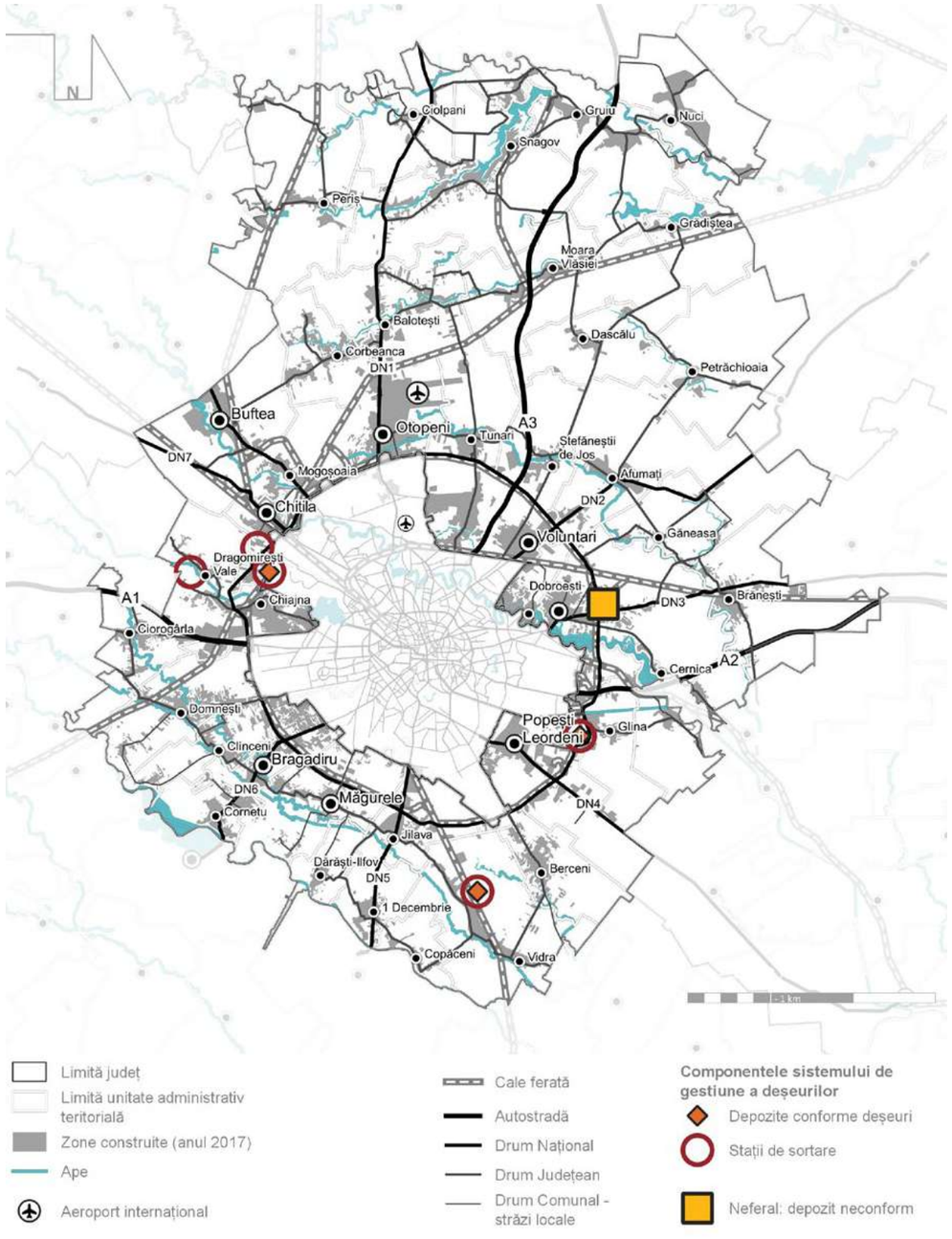

Sursă: Prelucrare proprie după date APM Ilfov

5.5. Concluzii, probleme și tendințe

Acoperirea cu utilități publice a teritoriului județean a înregistrat un progres remarcabil

În ultimul deceniu s-a înregistrat un progres remarcabil în ceea ce privește asigurarea utilităților publice necesare locuitorilor județului Ilfov, rata de extindere a rețelelor de apă, canalizare și gaze naturale depășind cu mult rata de creștere a populației.

Disfuncțiile privind acoperirea cu rețele edilitare se concentrează în zonele de nord-est și sud

Cu toate acestea, județul încă înregistrează disfuncții în asigurarea rețelelor tehnico-edilitare, în special în zona nord-estică: lipsa utilităților publice în comunele Nuci și Petrăchioaia, lipsa infrastructurii de apă și canalizare în comuna Dascălu lipsa rețelelor de alimentare cu apă în comuna Moara Vlăsiei. Și zona de sud a județului prezintă disfuncții în ceea ce privește acoperirea rețelelor de apă (Jilava), canalizare (Dărăști-Ilfov, 1 Decembrie, Copăceni, Berceni) sau gaze naturale (Dărăști-Ilfov).

De asemenea, în ciuda extinderilor importante ale rețelelor tehnico-edilitare în zonele cu o expansiune urbană importantă (orașele Bragadiru, Voluntari, Pantelimon), există încă areale unde dezvoltarea utilităților publice nu a ținut pasul cu dezvoltarea rezidențială (Chiajna, Corbeanca, Tunari).

Implementarea investițiilor preconizate ar reprezenta un beneficiu major pentru comunele rămase în urmă cu dezvoltarea infrastructurii de apă-canal

Județul are oportunitatea de a implementa două proiecte majore pentru reabilitarea și extinderea infrastructurii de apă-canal. Astfel, în cadrul Master Planului elaborat pentru S.C. Apă-Canal Ilfov S.A. sunt propuse investiții de circa 370 milioane de euro, ce acoperă 36 dintre cele 40 de unități administrativ-teritoriale de bază ale județului.

Resursele de apă geotermală constituie un potențial energetic major pentru județ

Județul are o situație bună în ceea ce privește acoperirea infrastructurii energetice și a infrastructurii de telecomunicații. Deși majoritatea sistemelor centralizate de termoficare existente înainte de 1990 au fost scoase din funcțiune pe motivul lipsei de viabilitate economică, utilizarea resurselor de apă geotermală din rezervorul Otopeni (cel mai mare astfel de rezervor din România) poate constitui o sursă importantă pentru producția energiei în zona de nord a județului. De asemenea, județul are un potențial mediu de utilizare a energiei solare (fiind în zona a II-a de intensitate a radiației solare), dar potențialul pentru utilizarea energiei eoliene și a biomasei este redus, din cauza caracteristicilor geografice și a suprafeței scăzute ocupate de fondul forestier.

Este necesară o gestiune mai bună a depozitelor de deșeuri și o creștere substanțială a gradului de reciclare și de valorificare a deșeurilor

În ceea ce privește managementul deșeurilor, pe teritoriul județului există două depozite de deșeuri conforme, unul autorizat (Vidra – rămas cu 39% din capacitatea inițială) și unul în curs de autorizare (Glina – rămas cu 68% din capacitatea inițială), dar și 5 stații de sortare (una legată de depozitul Chiajna – Rudeni, aflat pe teritoriul administrativ al Sectorului 1 al Capitalei). Este necesară o gestiune mai atentă a acestor depozite, în special în cazul celui de la Glina, precum și de acțiuni de decontaminare ale depozitului neconform din orașul Pantelimon (Neferal).

Deși gradul de conectare a populației la serviciile de salubritate este de 97,70%, gradul de reciclare și valorificare a deșeurilor rămâne foarte redus. Este nevoie de implementarea unor sisteme eficiente de colectare selectivă a deșeurilor în localitățile din județ, împreună cu acțiuni ample de conștientizare, însoțite de acordarea de facilități pentru cei care respectă procedurile de colectare selectivă, precum și de amenzi pentru cei care nu respectă aceste reguli. Având în vedere compoziția din prezent a deșeurilor menajere colectate (peste 50% biodegradabile), ar trebui prioritizată investiția în stații de compostare la nivel județean, ce ar putea sprijini inclusiv activitățile de agricultură ecologică.

STRATEGIA DE DEZVOLTARE A JUDEȚULUI ILFOV 2020 - 2030

ANALIZA DIAGNOSTIC - *Evaluarea situației actuale*

CAPITOLUL 6

Servicii publice de interes general

Rolul acestui capitol este de a identifica situația furnizării de servicii publice de educație, sănătate, asistență socială, cultură, sport și agrement în județul Ilfov. Sunt evidențiate principalele elemente de infrastructură, alături de modul în care funcționează aceste tipuri de servicii. Pentru o mai bună înțelegere a dezvoltării recente, este evidențiată dinamica dezvoltării serviciilor în raport cu nevoia din teritoriu.

6.1. Infrastructura și serviciile de educație

Infrastructura de educație deservește în mod egal tot județul, însă aceasta necesită lucrări de reabilitare, modernizare și dotare

Infrastructura de educație preuniversitară din județul Ilfov include unități de învățământ pentru toate nivelurile de educație: preșcolar, primar, gimnazial și liceal, inclusiv învățământ special. Conform datelor furnizate de Inspectoratul Școlar Județean Ilfov, în anul 2018-2019, rețeaua unităților de învățământ preuniversitar de stat din județ cuprindea 187 unități, respectiv: 91 grădinițe (dintre care 27 în mediul urban și 64 în mediul rural), 21 școli primare (dintre care 4 în mediul urban și 17 în mediul rural), 61 școli gimnaziale (dintre care 13 în mediul urban și 48 în mediul rural), o școală incluzivă în Periș, 15 licee, dintre care 7 teoretice (3 în mediul urban și 4 în mediul rural), 5 licee tehnice/tehnologice (3 în mediul urban și 2 în mediul rural), un liceu sportiv în Clinceni, un liceu teologic în Brănești și un liceu penitenciar.

Totodată, există în județ o serie de instituții universitare, dar majoritatea acestora au un profil specializat și nu sunt dedicate accesului general al persoanelor care vor să urmeze învățământul universitar. La granița dintre județul Ilfov și București, în satul Odăile (ce aparține de orașul Otopeni) se află Academia Națională de Informații „Mihai Viteazul" – singura care oferă cursuri de master civil, în orașul Măgurele se află Institutul de Fizică Atomică, iar în comuna Cernica se află Universitatea Adventus, cu Institutul Teologic Adventist. Nu în ultimul rând, este de menționat faptul că elevii din Ilfov au acces la cel mai dezvoltat centru universitar din România – municipiul București, acces ce nu presupune costuri suplimentare de trai, cum ar fi cazare sau masă, datorită proximității față de acesta, spre deosebire de elevii din alte județe din țară.

În ceea ce privește dotarea unităților de învățământ din județ, a fost constatată:

- lipsa laboratoarelor școlare în comunele: Grădiștea, Gruiu și Ștefăneștii de Jos;
- prezența atelierelor școlare în doar 7 din 40 UAT-uri: Buftea, Voluntari, 1 Decembrie, Brănești, Ciolpani, Ciorogârla și Dragomirești Vale;
- lipsa sălilor de sport în 10 din 32 de comune: Afumați, Copăceni, Cornetu, Dărăști-Ilfov, Domnești, Grădiștea, Moara Vlăsiei, Mogoșoaia, Nuci și Tunari;
- lipsa terenurilor de sport în UAT-urile: 1 Decembrie, Cornetu, Dărăști - Ilfov, Dascălu, Gruiu, Nuci și Tunari.

Pe lângă acestea, reprezentanții Inspectoratului Școlar Județean Ilfov reclamă lipsa spațiilor pentru programul "Școală după școală", lipsa cantinelor școlare și dotarea insuficientă a laboratoarelor de informatică, fapt ce scade atractivitatea învățământului local.

Unitățile de învățământ sunt completate de o serie de dotări conexe, ce oferă oportunități pentru activități extrașcolare: un club sportiv și Palatul copiilor, ambele în Buftea. În ceea ce privește clubul sportiv, Inspectoratul Școlar Județean îl identifică drept un potențial de dezvoltare strategică, mai ales datorită rezultatelor excepționale obținute prin intermediul acestuia la concursurile naționale și internaționale. Momentan, clubul sportiv își are sediul social în Buftea și a primit de la primăria orașului un teren de 10 ha, pe care se plănuiește dezvoltarea unei baze sportive integrate pentru 14 discipline sportive: fotbal, rugby, înot, polo, patinaj, handbal, volei, baschet, tenis de câmp, badminton, lupte greco-romane și libere și gimnastică, pentru a deveni astfel un centru de excelență și totodată cel mai mare club sportiv din țară.

În județ există și 6 clădiri cu destinația de internat: 3 în Brănești (298 locuri), Ciorogârla (100 locuri), Dragomirești Vale (175 locuri) și Buftea (100 locuri), acesta din urmă fiind în conservare. Capacitatea internatelor este de 673 de locuri, în momentul de față fiind ocupate în proporție de 52%. Internatele cu cele mai mici grade de ocupare sunt aferente Colegiului Silvic „Theodor Pietraru" din Brănești (55 din 80 locuri) și Liceului Tehnologic „Vintilă Brătianu" din Dragomirești Vale (5 din 175 locuri).

Conform datelor oferite de Inspectoratul Școlar Județean, clădirile pentru învățământul preuniversitar necesită îmbunătățiri sau extinderi, dar nu în proporție majoritară. Astfel, în anul 2018 au fost identificate 7 instituții de învățământ unde sunt necesare reabilitări/modernizări, 5 instituții unde sunt necesare extinderi cu săli de clasă sau săli de sport și dotarea acestora, precum și 2 clădiri care vor fi demolate (pe locul cărora vor fi construite altele noi). Totodată, vor fi construite 9 școli sau grădinițe noi în UAT-urile următoare: Chitila, Buftea, Corbeanca, Pantelimon, Măgurele și Cernica. O listă completă poate fi consultată în Anexa 5.

Conform reprezentanților Inspectoratului Școlar Județean, o problemă importantă a fost constatată în cazul transportului către liceele din județ, deoarece rata abandonului școlar a crescut și în urma desființării acestui serviciu (de exemplu, în Ciorogârla sau Dragomirești). Alte probleme au fost menționate în Măgurele, unde numărul microbuzelor este insuficient, sau în Popești-Leordeni, unde, deși există suficiente microbuze școlare, o mare parte a elevilor merg la școlile și liceele din municipiul București. 50 de licee și școli gimnaziale, inclusiv școala incluzivă din Periș, asigură transportul a 5.081 elevi din comună cu un total de 67 microbuze școlare. Analizând comunele de proveniență ale elevilor transportați cu microbuzele, se observă faptul că liceele din Brănești sunt frecventate și de elevi din județul Călărași și din comuna Găneasa, liceul din Ciorogârla este frecventat și de elevi din Domnești, iar Școala Gimnazială din Periș este frecventată și de elevi din Snagov.

Dacă municipiul București excelează în învățământul liceal teoretic, județul Ilfov poate inova în învățământul tehnic și dual

Oferta învățământului liceal este dominată în proporție de 55% de învățământul teoretic. În rândul liceelor teoretice predomină, în ordinea numărului de locuri, următoarele profiluri: filologie (280), științe ale naturii (252), științe sociale (112) și matematică-informatică (84).

Cele două specializări oferite de liceele cu profil în domeniul serviciilor sunt: economic (140), turism și alimentație publică (112). În cazul liceelor tehnice, locurile se împart între construcții, instalații și lucrări publice (84), agricultură (84), electric (56), mecanică (56), iar cele care oferă numai o clasă sunt silvicultura și electronică-automatizări.

În ceea ce privește performanța învățământului liceal, în topul național din 2019 al celor mai bune licee în funcție de rezultatele elevilor la examenele naționale și în funcție de mediile de absolvire, primul liceu din județul Ilfov se află abia pe locul 351 – Liceul teoretic "Ioan Petruș" din Otopeni, care a scăzut cu 5 de poziții față de anul 2017. Restul liceelor din județul Ilfov ocupă locuri de la 522 până la 1120 dintr-un total de 1204 licee clasate la nivel național. Situația nu este îmbucurătoare, mai ales comparativ cu municipiul București, ale cărui licee se plasează pe primele locuri în topurile naționale, fiind astfel mai atractive pentru populația școlară din județ. De altfel, reprezentanții Inspectoratului Școlar Județean Ilfov au identificat ca principală problemă migrația elevilor de la școlile gimnaziale din județ către liceele teoretice din București. Astfel, deși promovabilitatea la examenul de capacitate are printre cele mai mari valori la nivel național, situația se schimbă în cazul examenului de Bacalaureat.

Dintre cele 15 licee, 11 au un scor total al notelor sub 5 (scor format din notele la Bacalaureat, notele de absolvire și performanțele la olimpiade școlare), din cauza nepromovabilității la examenul de Bacalaureat. Numai Liceul teoretic "Ioan Petruș" din Otopeni a întrunit punctaje peste baremul standard național de promovare. Prin urmare, pe lângă eforturile de specializare practică depuse de instituții împreună cu Inspectoratul Școlar Județean Ilfov, o atenție deosebită trebuie acordată creșterii calității actului educațional. Comparativ cu anul 2018, 8 licee au înregistrat creșteri ale procentelor de promovabilitate la Bacalaureat, în timp ce alte 5 au suferit diminuări ale acestui indicator. Totuși, sub influența municipiului București, care excelează în învățământul teoretic, reprezentanții Inspectoratului Școlar Județean mizează pe învățământul profesional, pe cel tehnic și pe cel dual ca fiind singurele tipuri unde se poate inova și către care pot fi atrași elevi din Regiunea București-Ilfov și din județele înconjurătoare.

TABEL 21.
Poziția liceelor din județul Ilfov în topul național

LOC ÎN TOPUL NAȚIONAL 2019	LOCALITATE	INSTITUȚIE	ADMITERE 2019	BACALAUREAT 2019	PROMOVABILITATE BACALAUREAT 2018	PROMOVABILITATE BACALAUREAT 2019	SCOR TOTAL 2019
351	**Otopeni**	Liceul Teoretic „Ioan Petruș" Otopeni	**7.97**	5.84	63%	72 %	6.55
522	**Măgurele**	Liceul Teoretic „Horia Hulubei" Măgurele	**6.24**	4.71	48%	63%	5.30
539	**Brănești**	Liceul Teoretic „Traian Lălescu" Brănești	6,88	3,90	51%	-	5,06
617	**Buftea**	Liceul Tehnologic "Dumitru Dumitrescu"	**6.76**	3.72	26%	43%	4.80
752	**Snagov**	Liceul Teoretic „Mihail Kogălniceanu" Snagov	5.72	3.10	32%	34%	4.00
780	**Chiajna**	Liceul Tehnologic "Doamna Chiajna"	5.35	2.96	18%	39%	3.90
810	**Dragomirești-Vale**	Liceul Tehnologic „Vintilă Brătianu" Dragomirești Vale	5.17	2.79	13%	40%	3.79
891	**Periș**	Liceul Cu Clasele I-XII Periș	5.93	1.72	35%	24%	3.45
925	**Buftea**	Liceul Tehnologic "Barbu A. Stirbey"	5.25	2.23	24%	22%	3.29
954	**Vidra**	Liceul Teoretic "Alexandru Rosetti"	5.33	1.81	37%	21%	3.16
978	**Brănești**	Liceul Tehnologic "Cezar Nicolau"	6.25	0.93	4%	11%	3.06
1044	**Brănești**	Colegiul Silvic „Theodor Pietraru" Brănești	4.99	1.20	11%	15%	2.71
1050	**Voluntari**	Liceul Tehnologic „Nicolae Bălcescu" Voluntari	4.97	1.33	18%	11%	2.67
1120	**Ciorogârla**	Liceul Tehnologic "Pamfil Șeicaru"	4.41	0.71	11%	3%	2.09

Sursă: www.admitereliceu.ro

- Reprezentanții Inspectoratului Școlar Județean Ilfov subliniază necesitatea unei diversități la nivelul învățământului din județul Ilfov. Pe lângă performanța școlară, în liceele profesionale se urmărește dezvoltarea de noi competențe pentru facilitarea inserției pe piața muncii. Se explică astfel și necesitatea / oportunitatea dezvoltării învățământului dual, pentru care există deja un proiect în desfășurare, de instituire a 6 clase de învățământ dual începând cu anul școlar 2019-2020. În perioada următoare se vor realiza și activitățile de promovare a acestor clase. Mai mult, pentru susținerea învățământului dual, este necesară și dezvoltarea infrastructurii de cazare, în prezent fiind în reabilitare căminele din Brănești. În același timp, căminele din Buftea și Ciorogârla necesită lucrări de reabilitare.

Specializarea profesională a elevilor din învățământul tehnic din județ se realizează în anul 2018-2019 și prin parteneriate cu 19 operatori economici în cadrul a 4 licee tehnice, cu perspective de angajare după finalizarea studiilor. Locurile de practică oferite sunt în domeniile: mecanic auto (130 locuri), ospătar (75 locuri), comerciant (67 locuri), lucrător în agricultură ecologică (46 locuri), tichingiu (28 locuri) și confecționer produse electrotehnice (19 locuri). Pentru anul școlar 2019-2020 sunt prevăzute noi parteneriate cu 22 de operatori economici atât în cadrul învățământului profesional (frigotehnist - 20 locuri; preparator produse carne și pește – 25 locuri; și pădurar – 28 locuri), cât și pentru introducerea învățământului dual în cadrul liceelor tehnologice „Vintilă Brătianu" din Dragomirești Vale, „Pamfil Șeicaru din Ciorogârla", „Cezar Nicolau" din Brănești, „Doamna Chiajna" din Chiajna și „Nicolae Bălcescu" din Voluntari. Calificările din învățământul dual vor fi: preparator produse din carne și pește (20 locuri), electromecanic (20 locuri), comerciant (25 locuri), zugrav (30 locuri), mozaicar (30 locuri) și electronist (25 locuri).

În ceea ce privește învățarea continuă pe parcursul vieții, în anul 2018, în județul Ilfov existau 294 de programe de formare profesională. Dintre acestea, majoritatea erau oferite de mediul privat (202 de programe de inițiere, calificare, specializare și perfecționare) și de mediul ONG (75 de programe de calificare, specializare și perfecționare). Programele oferite de instituții publice sunt doar 15:

- 4 programe derulate de unități de învățământ:
  - 2 programe de calificare la Colegiul Tehnic „Silviu Pietraru", pentru pădurar și tehnician silvic, din 2012
  - 2 programe de calificare la Grupul Școlar „Pamfil Șeicaru" din Ciorogârla, pentru sudor și lăcătuș, din 2012
- 8 programe derulate de institute de cercetare:
  - 1 program de calificare pentru tehnician în fizică din 2016 și 1 program perfecționare pentru operator control nedistructiv cu radiații penetrante din 2012 la Institutul Național de Cercetare-Dezvoltare pentru Fizică și Inginerie Nucleară „Horia Hulubei"
  - 1 program de calificare pentru lucrător în creșterea animalelor din 2015 la Institutul Național de Cercetare-Dezvoltare pentru Biologie și Nutriție Animală – IBNA Balotești
  - 1 program de specializare pentru laborant chimist din 2016 la Institutul Național de Cercetare-Dezvoltare pentru Optoelectronică INOE 2000 INCD
  - 4 programe de specializare pentru manager inovare, specialist în domeniul proiectării asistate de calculator, manager îmbunătățiri procese și specialist îmbunătățire procese din 2012 la INCDMNR-IMNR.
- 3 programe de inițiere derulate de o instituție publică: pentru șef serviciu voluntar/privat pentru situații de urgență, inspector de protecție civilă și cadru tehnic cu atribuții în

domeniul prevenirii și stingerii incendiilor din 2014 la Centrul Național de Perfecționare a Pregătirii pentru Managementul Situațiilor de Urgență.

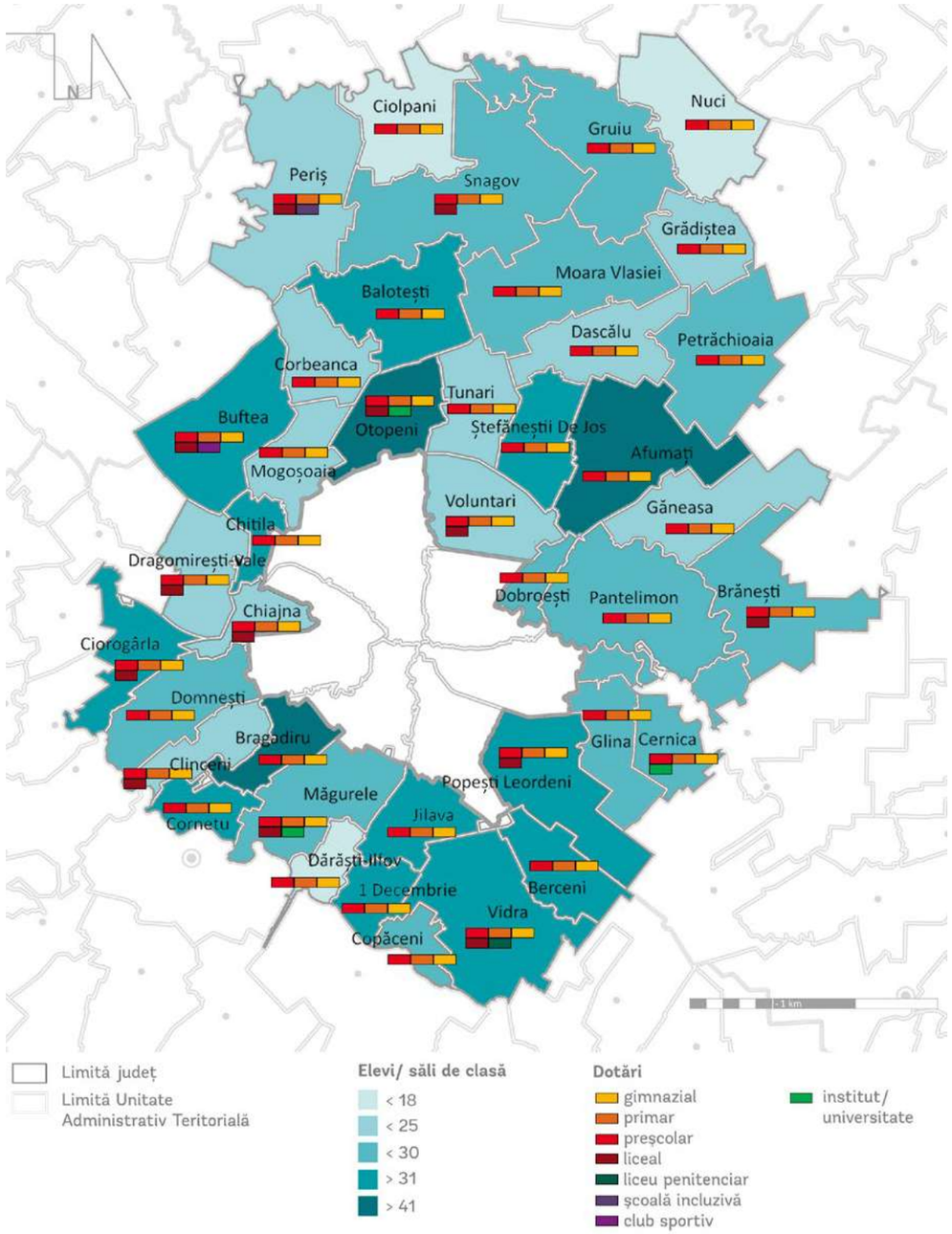

FIGURA 138.
Prezența și încărcarea infrastructurii educaționale la nivel județean în anul 2018

Sursă: Prelucrare proprie pe baza datelor de la Inspectoratul Școlar Județean Ilfov și Institutul Național de Statistică

Infrastructura de educație va trebui să se adapteze populației școlare, care crește pe fondul schimbărilor demografice

Deși la nivel național și regional, numărul elevilor a scăzut, per total, populația școlară din județul Ilfov a înregistrat o creștere de aproximativ 8 procente pe fondul creșterii grupelor de vârstă 0-15 ani, în anul 2018 acestea reprezentând 11% din totalul populației județului. Creșterea numărului elevilor în perioada 2013 - 2018 a fost mai mare în mediul urban (13%) față de mediul rural (4%), unde au avut loc și cele mai mari creșteri ale populației, datorate migrației în perioada de referință, cu precădere în orașele Voluntari, Bragadiru și Popești-Leordeni. În mediul rural, creșteri semnificative (între 20 și 31%) ale populației școlare în perioada 2013-2018 au fost înregistrate în comunele Berceni, Dobroești și Mogoșoaia, care prezintă rate pozitive ale sporului natural, iar cele mai mari descreșteri (între 9 și 14%) au fost înregistrate în comunele Snagov, Vidra, Nuci și Ciolpani, de unde populația tânără pleacă pentru a se domicilia în alte localități.

În ceea ce privește repartiția populației școlare din județul Ilfov pe niveluri de învățământ, în anul 2018, majoritar este nivelul primar (39%), urmat de nivelul gimnazial (25%) și cel preșcolar (21%), în timp ce doar 13% din populația școlară este reprezentată de elevi înscriși la liceu, aceștia preferând dotările din municipiul București. Învățământul profesional și postliceal concentrează fiecare sub 1% din totalul populației școlare din județul Ilfov, cu toate că aici au avut loc cele mai mari creșteri ale populației școlare în perioada de referință – de peste 60%. Comparativ cu anul 2013, populația școlară a județului a înregistrat creșteri și în cadrul învățământului public primar (17%) , în timp ce populația școlară din grădinițe, școli gimnaziale și universități a crescut mai lent (între 6% și 8%). Singurul nivel educațional care a înregistrat o descreștere semnificativă a populației școlare a fost cel liceal (-21%), pe fondul migrației școlare către Capitală.

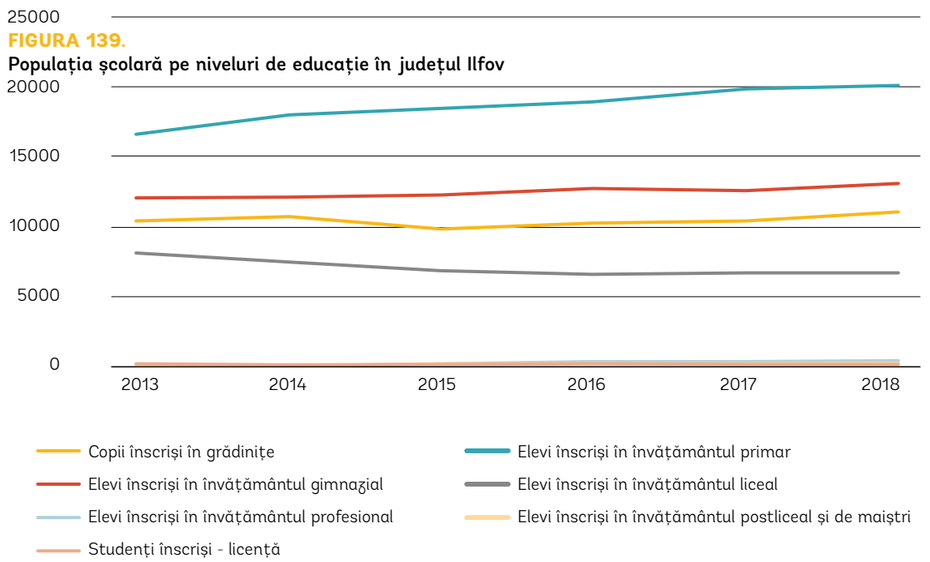

FIGURA 139.
Populația școlară pe niveluri de educație în județul Ilfov

Sursă: Baza de date INS TEMPO

În ceea ce privește încărcarea infrastructurii educaționale, numărul de elevi pe sală de clasă din județul Ilfov este asemănătoare mediei naționale, cu o încărcare ceva mai mare în mediul urban. Totuși, acesta se află la limita superioară impusă de Legea Educației Naționale. Analiza la nivel de Unitate Administrativ Teritorială în 2018 relevă faptul că în 5 din 8 orașe (Bragadiru, Buftea, Chitila, Otopeni și Popești-Leordeni), infrastructura școlară este mai solicitată decât la nivel național, cu până la 44 de elevi pe clasă, o valoare alarmantă fiind înregistrată în Otopeni, unde se regăsesc 52 de elevi într-o singură sală de clasă. În mediul rural, doar 9 din 32 de comune au clase supraîncărcate (Ciorogârla, Balotești, 1 Decembrie, Afumați, Berceni, Cornetu, Jilava, Ștefăneștii de Jos și Vidra), în timp ce în comunele Ciolpani, Dărăști - Ilfov și Nuci sunt mai puțin de 20 de elevi pe clasă.

UAT-urile ce prezintă supraîncărcare a infrastructurii educaționale, dar fac parte din clusterele demografice 2 și 3[70] (unde populația este îmbătrânită sau în curs de îmbătrânire sau numărul copiilor este în scădere) se găsesc în extremitatea sudică a județului: Popești-Leordeni, Berceni, Vidra, Jilava și 1 Decembrie; două se află în nordul județului: Snagov și Buftea.

UAT-urile ce prezintă supraîncărcare a infrastructurii educaționale, dar fac parte din clusterul demografic 1[71] (unde populația este tânără și cu un număr mare de copii) se găsesc în partea de nord a județului: Balotești, Otopeni, Ștefăneștii de Jos, Afumați și Chitila; trei se află în partea de mijoc și sud: Ciorogârla, Bragadiru și Cornetu.

În Otopeni, Berceni, Popești-Leordeni, Ștefăneștii de Jos și Bragadiru, supraîncărcarea infrastructurii educaționale poate fi cauzată și de mișcarea migratorie (deoarece soldul schimbărilor de domiciliu[72] din anul 2017 indică peste 1.000 de noi locuitori în fiecare dintre aceste UAT-uri), dar și de mișcarea naturală, aici fiind identificate cele mai mari rate ale sporului natural. Acest fapt impune eforturi imediate din partea autorităților locale de adaptare la fluxurile migratorii, pentru a fi evitat transferul capitalului uman către municipiul București.

- Conform reprezentanților Inspectoratului Școlar Județean Ilfov, în aproximativ 90% din grădinițe este necesară o suplimentare a numărului de locuri (în prezent, nu sunt acceptați copiii cu vârsta cuprinsă între 0-3 ani, pe fondul capacității insuficiente), fiind în același timp numeroase solicitări din partea părinților pentru înființarea grădinițelor cu program prelungit.
- În ceea ce privește integrarea elevilor cu dizabilități în școlile de masă, atunci când acest lucru este posibil, este nevoie de sporirea numărului de profesori de sprijin și profesori itineranți, care să consilieze acești elevi, fiind necesar un parteneriat cu DGASPC Ilfov.

În anul 2018, în județul Ilfov se aflau 2.939 cadre didactice, din care majoritatea de 34% se regăseau în învățământul gimnazial, restul distribuindu-se în procente aproximativ egale în învățământul primar (27%) și cel preșcolar (24%), învățământul liceal fiind abia pe locul 4 ca număr de cadre didactice (cu 14%), datorită populației școlare mai puțin numeroase, iar cel universitar pe ultimul loc (cu 1%). Per total, numărul profesorilor a crescut în intervalul 2007-2018 cu aproximativ 14%. Cele mai mari creșteri – de 49% - au avut loc în cadrul învățământului preșcolar. Personalul didactic a a înregistrat creșteri între 40% și 60% în Voluntari, Bragadiru, Chiajna, Berceni și Mogoșoaia. Pe de altă parte, în Ciolpani, Moara Vlăsiei, Snagov și Vidra, au fost înregistrate cele mai mari scăderi ale personalului didactic (între 50% și 60%).

Reprezentanții ISJ au menționat necesitatea implementării unui program de mentorat pentru profesorii debutanți, de formare atât a personalului didactic existent, cât și a celui din cadrul ISJ, inclusiv în tehnici media, sporirea nivelului de digitizare (corelat cu achiziționarea de calculatoare, table interactive sau platforme interactive pe bază de abonament), premierea rezultatelor deosebite atât ale elevilor, cât și ale profesorilor etc.

Analizând comparativ UAT-urile care au înregistrat cele mai mari fluctuații privind unul din indicatorii referitori la numărul de cadre didactice, populația școlară și numărul de elevi pe săli de clasă, au fost constatate următoarele situații:

- În Bragadiru, Otopeni, Popești-Leordeni, Ștefăneștii de Jos, Berceni, Afumați, Chitila și Cornetu, unde au fost înregistrate creșteri ale populației școlare, numărul cadrelor didactice a crescut în consecință, în schimb, infrastructura școlară este suprasolicitată, fiind necesare intervenții de extindere sau găsirea de noi clădiri care să funcționeze ca instituții de învățământ.
- În Mogoșoaia, Corbeanca, Voluntari, Chiajna și Dobroești, deși populația școlară a înregistrat cele mai mari creșteri, situația este favorabilă datorită faptului că numărul cadrelor didactice a crescut, iar infrastructura școlară nu este supraîncărcată.
- In Buftea, Ciorogârla și Snagov, deși populația școlară a scăzut (și, în consecință, și numărul cadrelor didactice), infrastructura școlară este în continuare suprasolicitată sau solicitată la limită. Pentru Buftea, o soluție temporară ar putea fi transportul elevilor la școlile din Mogoșoaia. În Snagov, o soluție ar putea fi utilizarea temporară a infrastructurii din comunele tangente Ciolpani și Gruiu, unde populația școlară a scăzut, iar infrastructura școlară permite un grad mai mare de încărcare. Totuși, în această situație, va trebui avută în vedere creșterea numărului cadrelor didactice.
- În 1 Decembrie, Jilava și Vidra, deși populația școlară a înregistrat creșteri ușoare de până la 10%, numărul profesorilor a scăzut, iar infrastructura școlară este suprasolicitată. Totuși, trebuie avut în vedere faptul că aici situația demografică prezintă o populație îmbătrânită sau în curs de îmbătrânire. Astfel, se poate utiliza temporar infrastructura școlară din Dărăști-Ilfov (comună apropiată), unde sălile de clasă permit un grad mai mare de încărcare.
- În Nuci și Gruiu, pe fondul îmbătrânirii populației, a scăzut numărul populației școlare și a cadrelor didactice.
- Comuna Dascălu a înregistrat printre cele mai mari scăderi ale personalului didactic. Deoarece aici a fost înregistrată o populație tânără cu posibilitate de creștere, ar trebui avută în vedere angajarea de noi profesori.

[70] A se vedea capitolul 1.1. Structura demografică, profil etnic și confesional.
[71] Idem.
[72] A se vedea capitolul 1.2. Mișcarea naturală și migratorie a populației.

Abandonul școlar este o problemă locală, nu județeană și necesită intervenții specifice în funcție de unitate

FIGURA 140.
Rata abandonului școlar în județul Ilfov, pe cicluri de învățământ (2016-2018)

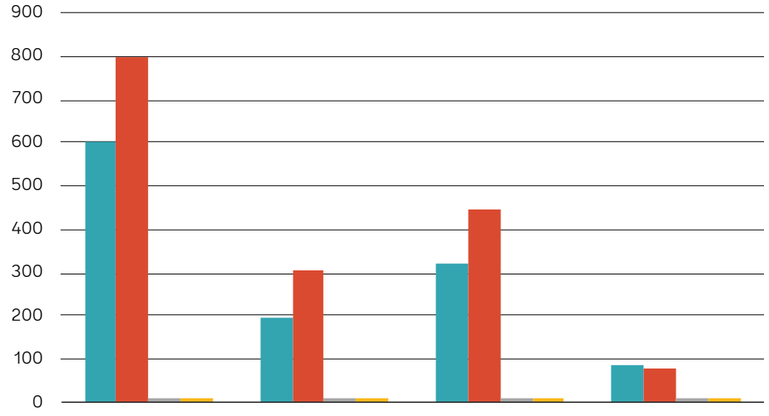

	Total județ	Primar	Gimnazial	Liceal
Nr cazuri 2016/2017	600	198	320	82
Nr cazuri 2017/2018	830	303	448	79
Procent % 2016/2017	1.6	0.5271	0.8519	0.2183
Procent % 2017/2018	2.09	0.76	1.13	0.2

Sursă: Strategia privind reducerea fenomenului absenteismului și părăsirii timpurii a școlii în județul Ilfov, 2018-2021

Per total, în perioada 2007-2017, 3.184 elevi au abandonat școala, dintre care cei mai mulți erau înregistrați în învățământul gimnazial (1.751 cazuri) și în cel primar (1.012 cazuri). Pe de altă parte, în cadrul învățământului liceal, au fost înregistrate doar 415 cazuri de abandon. În ceea ce privește evoluția recentă a ratei abandonului școlar, numărul cazurilor a crescut în intervalul 2016-2018 la toate nivelurile de învățământ, cu excepția celui liceal. Experții Inspectoratului Școlar Județean Ilfov nu consideră abandonul la nivelul județului ca fiind o problemă îngrijorătoare; în schimb, recunosc existența unor unități în care fenomenul este mai accentuat, fiind necesare intervenții specifice fiecăreia dintre acestea.

Instituțiile care au înregistrat cele mai mari valori ale abandonului școlar în perioada de referință au fost: Școala Gimnazială nr. 1 Voluntari, Școala Gimnazială nr. 2 Crețești-Vidra, Școala Gimnazială nr. 1 Ștefăneștii de Jos, Școala Gimnazială nr. 1 Pantelimon, Școala Gimnazială nr. 1 Mogoșoaia, Școala Gimnazială nr. 1 Găneasa, Școala Gimnazială nr. 1 Cornetu, Școala Gimnazială nr. 1 Cernica, Școala Gimnazială nr. 2 Tânganu – Cernica, Liceul Tehnologic „Nicolae Bălcescu" Voluntari, Liceul Tehnologic „Vintilă Brătianu" Dragomirești Vale, Liceul Tehnologic „Barbu A. Știrbey" Buftea și Colegiul Silvic „Theodor Pietraru" Brănești.

Deși cauzele abandonului școlar sunt diversificate, Strategia privind reducerea fenomenului absenteismului și părăsirii timpurii a școlii în județul Ilfov pentru perioada 2018-2021 identifică anumiți factori comuni, cum ar fi mediul de trai al elevilor (din punct de vedere al dezavantajării socio-economice, care vine cu impedimente atât fizice cât și financiare în ceea ce privește capacitatea de a participa în sistemul educațional) precum și nivelul de educație al familiei (din punctul de vedere al încrederii în sistemul educațional și al motivației oferite copiilor), care contribuie la acest fenomen. Astfel, părăsirea timpurie a școlii nu este un eveniment izolat, ci un proces care începe încă din ciclul primar prin eșecuri școlare și dificultăți de integrare în colectiv și care reclamă intervenții integrate de ajutoare școlare, mediere, conștientizare, combaterea discriminării, transport, after-school ș.a. din partea autorităților.

Pe lângă rata abandonului școlar, analiza riscului de părăsire timpurie a școlii ia în calcul și absenteismul nemotivat. Unitățile de învățământ care au avut rata absenteismului nemotivat mai mare decât rata județeană în anul 2017 au fost: Școala Gimnazială Nr. 2 Crețești Vidra, Liceul Tehnologic „Nicolae Balcescu" Voluntari, Școala Gimnazială Nr. 1 Pantelimon, Școala Gimnazială Nr. 2 Tânganu, Școala Gimnazială Nr. 1 Ștefănești de Jos, Școala Gimnazială Nr. 1 Mogoșoaia, Liceul Tehnologic „Barbu A. Stirbey" Buftea, Liceul Tehnologic „Dumitru Dumitrescu" Buftea, Școala Gimnazială Nr. 3 Buftea, Școala Gimnazială Nr. 1 Găneasa, Școala Gimnazială Nr. 3 Bălăceanca, Liceul Tehnologic „Cezar Nicolau" Brănești, Liceul Teoretic „Horia Hulubei" Măgurele, Școala Gimnazială Nr. 1 Ciorogârla, Liceul Teoretic „Alexandru Rosetti" Vidra, Școala Gimnazială Nr. 2 Cățelu Glina și Școala Gimnazială Nr. 1 Domnești.

Analizând cele două componente care influențează părăsirea timpurie a școlii, doar comuna Mogoșoaia a fost identificată ca având risc foarte mare, în timp ce UAT-urile Cornetu, Pantelimon, Găneasa, Ștefăneștii de Jos, Periș și Nuci prezintă risc mare. Totodată, au fost identificate și comunele unde nu există semne de îngrijorare privind acest fenomen, cum ar fi: Snagov, Clinceni, Dărăști-Ilfov, Berceni, Dobroești și Brănești.

O analiză mai în detaliu ne arată principalele unități de învățământ din județul Ilfov aflate în situație de risc de părăsire timpurie a școlii:

- Risc foarte mare: Școala Gimnazială Nr. 1 Mogoșoaia, Liceul Teoretic Nr. 1 Periș și Școala Gimnazială Nr. 3 Buftea;

- Risc mare: Școala Gimnazială Nr. 1 Ștefăneștii de Jos, Școala Gimnazială Nr. 2 Tânganu, Școala Gimnazială Nr. 1 Pantelimon, Școala Gimnazială Nr. 1 Cornetu, Școala Gimnazială Nr. 1 Nuci, Școala Gimnazială Nr. 1 Găneasa, Liceul Tehnologic „Barbu A.Știrbey" Buftea și Școala Gimnazială Nr. 2 Jilava.

În sprijinul elevilor cu dificultăți financiare, Inspectoratul Școlar Județean a oferit următoarele ajutoare: „Bani de liceu" cu 165 beneficiari, bursă profesională cu 366 beneficiari, rechizite și manuale, ajutor pentru navetă și „Euro 200".

FIGURA 141.
Distribuția spațială a riscului de părăsire timpurie a școlii la nivel județean în anul 2017

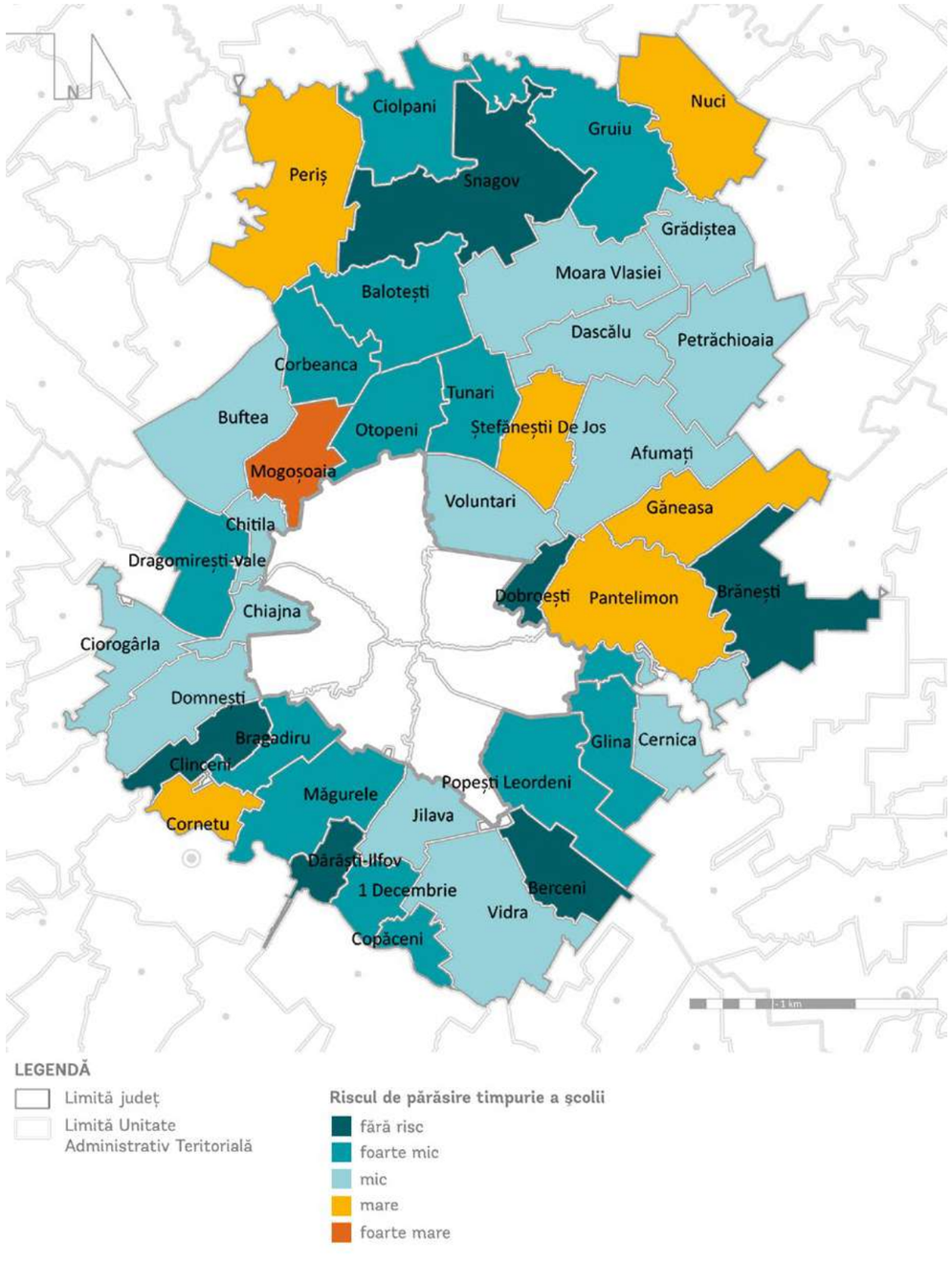

Sursă: Strategia privind reducerea fenomenului absenteismului și părăsirii timpurii a școlii în județul Ilfov, 2018-2021

6.2. Infrastructura de sănătate și servicii medicale

Infrastructura medicală va trebui să se adapteze fluxului mare de populație care a migrat în ultimii ani spre județul Ilfov

Infrastructura medicală din Ilfov beneficiază de 6 dotări publice de sănătate cu rol de deservire județeană, dintre care 5 spitale și un institut specializat:

- Spitalul Clinic Județean de Urgență Ilfov;
- Spitalul de Obstetrică-Ginecologie Buftea;
- Penitenciarul-Spital București-Jilava;
- Spitalul de Psihiatrie „Eftimie Diamandescu" (fost Domnița Bălașa) Cernica;
- Spitalul Clinic de Urgență Prof. Dr. Agrippa Ionescu - Sanatoriul pentru bolnavi de TBC din localitatea Balotești;
- Institutul Național de Gerontologie și Geriatrie „Ana Aslan" Otopeni, specializat în terapia profilactică și curativă „Metoda Ana Aslan" cu produsul eutrofic original românesc, Gerovital H3.

Spitalul Județean Ilfov se află în estul municipiului București, fiind realizat prin desființarea a două spitale municipale. Acesta este compus din 13 secții și compartimente specializate, având un total de 371 de paturi, o Unitate de Primiri Urgențe, un ambulatoriu integrat cu cabinete de specialitate și două secții externe pentru TBC: un dispensar în Balotești și un dispensar în Buftea.

În ceea ce privește cele două spitale care se află în subordinea Consiliului Județean: Spitalul Clinic Județean de Urgență Ilfov și Spitalul de Obstetrică-Ginecologie Ilfov, acestea au fost reabilitate prin fonduri europene, iar pentru corpurile nereabilitate s-au depus cereri de finanțare către CNI și POR.

Deoarece infrastructura privată de sănătate a început să se dezvolte din ce în ce mai mult în ultimii ani datorită reformelor din sistemul public, în județ activează în momentul de față și 4 spitale private.

- Cardiorec (Corbeanca), primul spital privat de recuperare a pacienților cu boli cardiovasculare;
- Spitalul Orășenesc Voluntari;
- Centrul Medical de Geriatrie, Recuperare Medicală și Îngrijiri Paliative Sfântul Sava (Pantelimon);
- Spitalul Oxxygene, dedicat bolnavilor cu diverse forme de demență (Otopeni).

Pe lângă spitale, sistemul de sănătate publică este reprezentat în special de dotări cu rol de deservire locală, cum ar fi cabinetele medicale de familie, cabinete stomatologice, cabinete de specialitate, farmacii ș.a.m.d.. În anul 2011 a avut loc un proces accentuat de privatizare a cabinetelor medicale de familie, a celor de specialitate, a farmaciilor și a cabinetelor stomatologice, astfel încât, în anul 2018, majoritatea populației județului era deservită de infrastructură privată. Acest fapt limitează responsabilitatea și capacitatea de intervenție a administrației publice în ceea ce privește calitatea serviciilor medicale oferite și poate avea efect de majorare a costurilor serviciilor medicale.

În anul 2018 mai existau în Ilfov doar 3 cabinete medicale de familie publice – două în Jilava și unul în Baloteşti, restul de 160 fiind cabinete medicale de familie private, distribuite în așa fel încât fiecare unitate administrativ-teritorială beneficia de una sau mai multe astfel de dotări. Singurele comune care aveau doar câte un cabinet de acest fel sunt: Berceni, Copăceni, Dărăști-Ilfov, Dascălu, Nuci și Petrăchioaia. În județ mai există și un centru medico-social cu 50 de paturi în Domnești.

În ceea ce privește deservirea comunelor cu dotări de sănătate de interes local, a fost remarcată lipsa cabinetelor medicale de specialitate în: Berceni, Brănești, Ciolpani, Copăceni, Dărăști-Ilfov, Dascălu, Dobroești, Găneasa, Glina, Grădiștea, Gruiu, Moara Vlăsiei, Mogoșoaia și Tunari;

Dacă în anul 2017 era constatată lipsa farmaciilor în comunele Ciorogârla, Dascălu, Găneasa, Grădiștea și Nuci, situația în anul 2018 este îmbucurătoare deoarece aceste dotări au fost înființate, asigurându-se astfel accesul tuturor locuitorilor județului la dotări medicale și conexe de bază.

Conform bazei de date INS Tempo, în anul 2018, în județul Ilfov se găseau, în medie, 3 paturi în spitale publice la 1.000 de locuitori. Această valoare nu numai că este sub media națională de 5, dar plasează județul Ilfov pe locul 38 din cele 42 de județe în topul aferent acestui indicator. Astfel, locuitorii județului Ilfov sunt dependenți și de infrastructura spitalicească din București. Situația este și mai îngrijorătoare atunci când este luată în calcul evoluția paturilor în spitalele publice, deoarece, începând cu anul 2009, aceasta a scăzut semnificativ. Prin urmare, se reclamă din partea autorităților publice eforturi de extindere a spitalelor existente sau de creare de noi spitale, care să deservească întreg județul.

Pe de altă parte, numărul paturilor în spitalele private a crescut semnificativ în intervalul analizat, de la 16 în 2007 la 141 în 2018. Cu toate acestea, majoritatea spitalelor private oferă servicii dedicate anumitor tipuri de afecțiuni și nu dispun neapărat de infrastructură complexă pentru diagnosticarea și tratarea unei game diverse de boli.

Prin proximitatea față de municipiul București, județul Ilfov beneficiază și de sistemul de telemedicină, capitala fiind unul dintre cei 3 poli naționali unde a fost dezvoltat acest serviciu, alături de Iași și Târgu Mureș. Cu ajutorul acestui sistem de transmisie și monitorizare în timp real, locuitorii din regiune pot avea conexiune directă cu medicii specialiști de la spitalele din București, prin intermediul unor sisteme computerizate de care beneficiază ambulanțele, medicii de familie sau spitalele municipale, fără a mai fi nevoie ca bolnavii să se deplaseze pentru consultări de specialitate, fapt esențial mai ales în situații de urgență.

FIGURA 142.
Distribuția unităților sanitare pe categorii și tipuri de proprietate la nivelul județului Ilfov în anul 2018

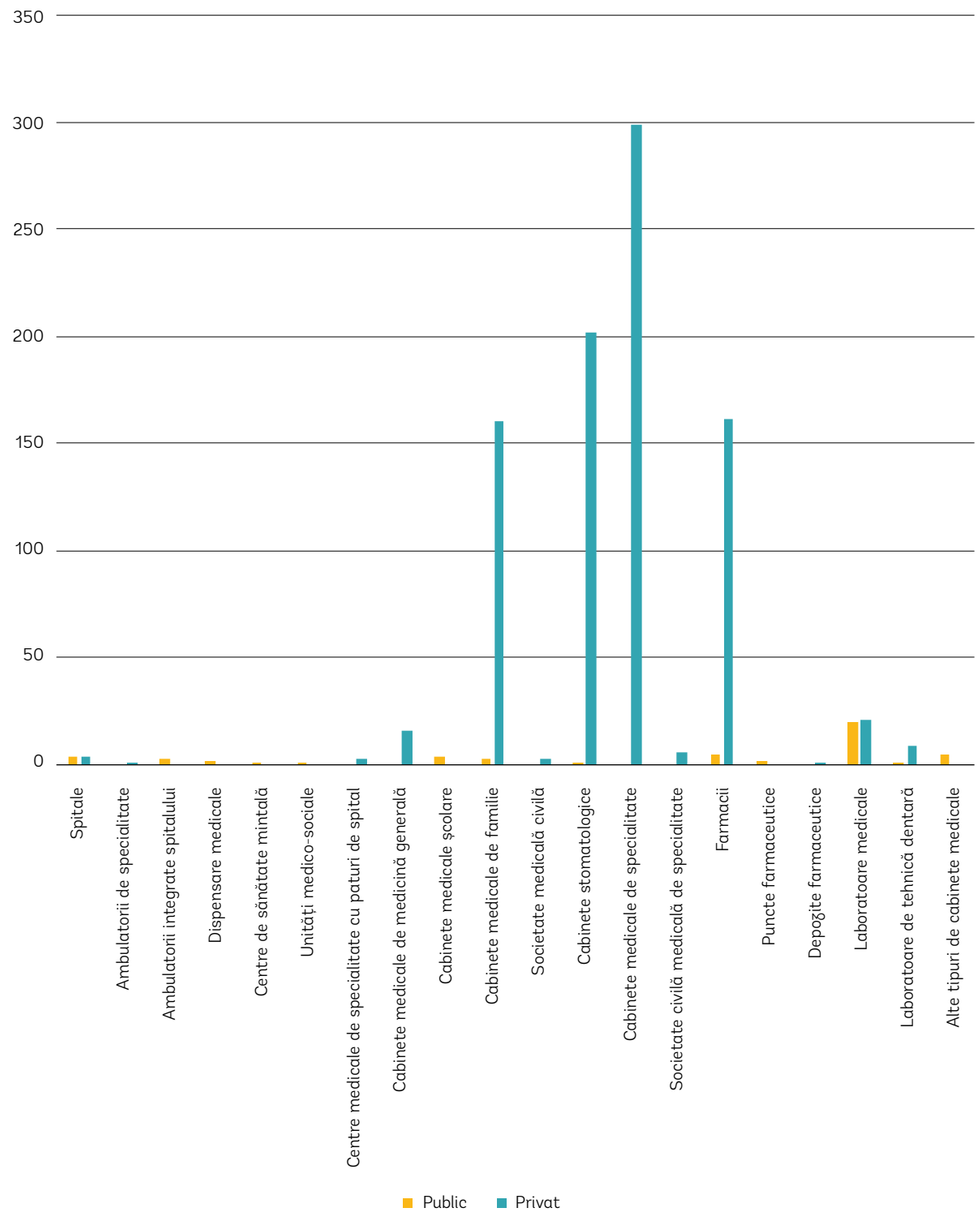

Sursă: Baza de date INS TEMPO

FIGURA 143.
Situația UAT-urilor din județul Ilfov privind numărul de locuitori ce revin unui medic de familie

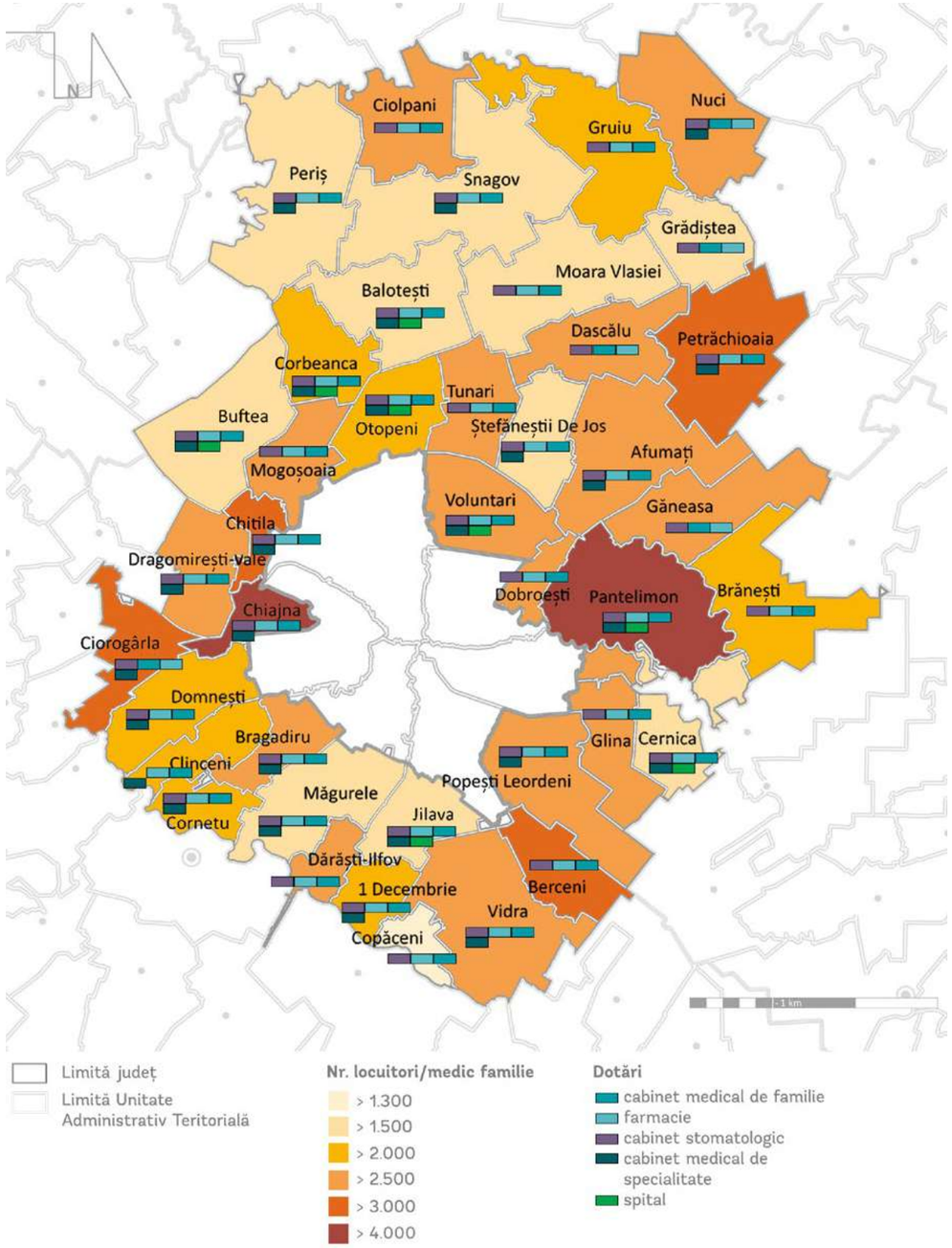

Sursă: Prelucrare proprie pe baza informațiilor din INS TEMPO

FIGURA 144.
Evoluția numărului de paturi în spitale în județul Ilfov

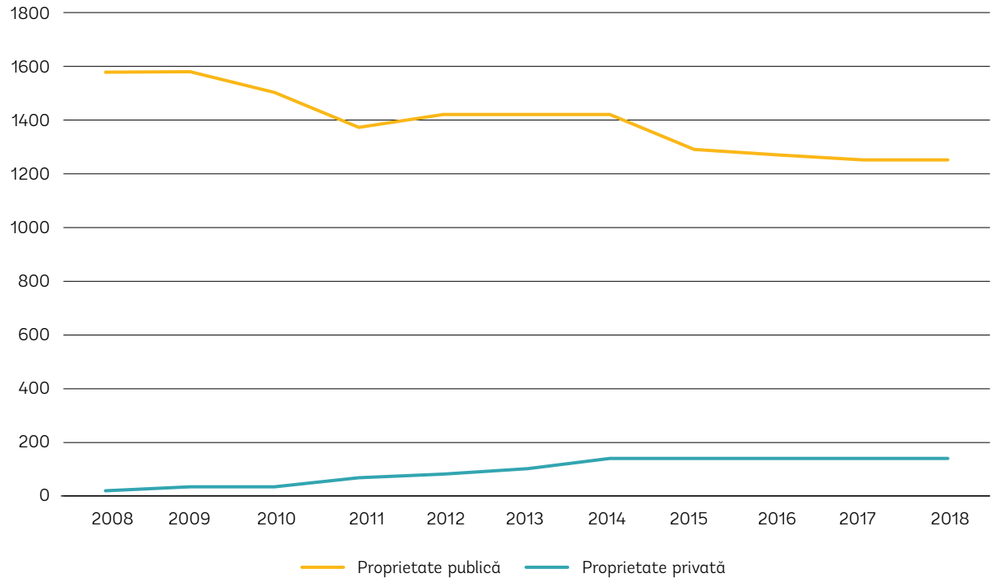

Sursă: Baza de date INS TEMPO

Deși personalul medical a crescut în ultimii ani pe fondul privatizării serviciilor medicale de bază, acesta este în continuare insuficient

În anul 2018, în județul Ilfov erau 2.701 cadre medico-sanitare în sistemul public și privat, din care aproximativ jumătate erau încadrați ca personal sanitar mediu și un sfert erau medici. Restul de 24% se împărțeau aproximativ egal între medici de familie, stomatologi și farmaciști.

Per total, numărul personalului medico-sanitar a crescut în perioada de referință, corelat cu deschiderea de noi dotări. În schimb, procesul de privatizare a serviciilor de sănătate, care a început în anul 2011, a generat un transfer de medici de familie și personal sanitar mediu din domeniul public către domeniul privat. În privința farmaciștilor și a medicilor, nu au fost sesizate schimbări structurale majore între cele două medii deoarece dotările publice s-au menținut. În schimb, a fost constatată o creștere semnificativă a tuturor categoriilor de personal medico-sanitar din mediul privat, corelată cu creșterea antreprenoriatului în domeniul medical.

Numărul de persoane ce reveneau unui medic de familie din județul Ilfov era, în medie, de 2.462, ceea ce înseamnă mai puțin de un medic (0,4) la 1.000 de locuitori. Cele mai bune valori din județ privind acest indicator au fost înregistrate în Moara Vlăsiei, Grădiștea și Copăceni, unde mai puțin de 1.700 de persoane reveneau unui medic de familie, în timp ce valori alarmante erau în Chiajna și Pantelimon, unde mai mult de 4.000 de persoane reveneau unui medic de familie. Alte localități care au înregistrat în anul 2018 valori ale acestui indicator peste media de 3.000 impusă de Ministerul Sănătății au fost Berceni, Petrăchioaia, Chitila și Ciorogârla. Per ansamblu, cea mai mare încărcare a medicilor de familie a fost constatată în partea central-estică și sud-estică a județului Ilfov, cu valori ceva mai mici în partea de nord. Prin urmare, infrastructura medicală de bază va trebui dezvoltată în sistem public în zonele cu încărcare mai mare sau se va putea opta pentru politici de încurajare a antreprenoriatului în acest domeniu, pentru atragerea medicilor privați.

FIGURA 145.
Evoluția personalului medico-sanitar din sistemul public în județul Ilfov

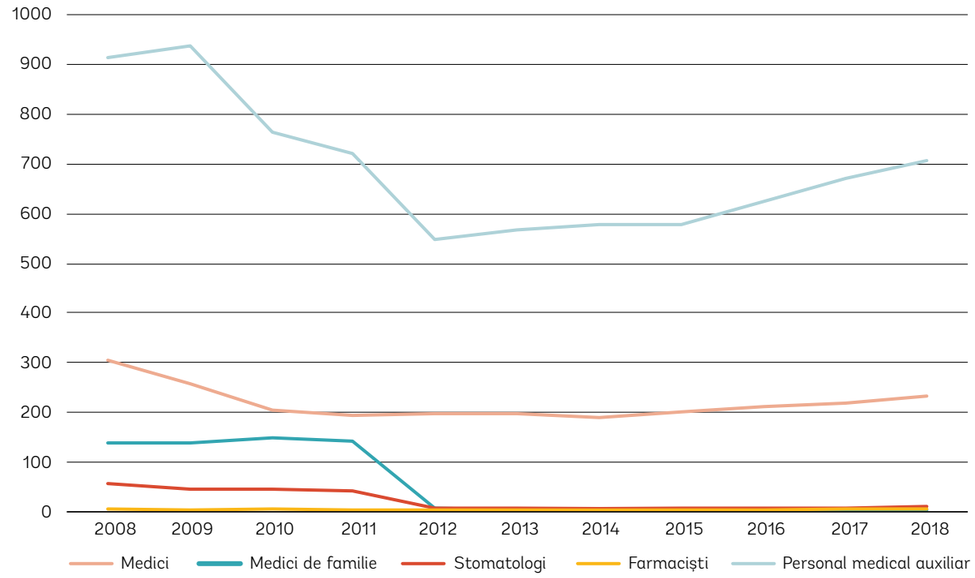

Sursă: Baza de date INS TEMPO

FIGURA 146.
Evoluția personalului medico-sanitar din sistemul privat în județul Ilfov

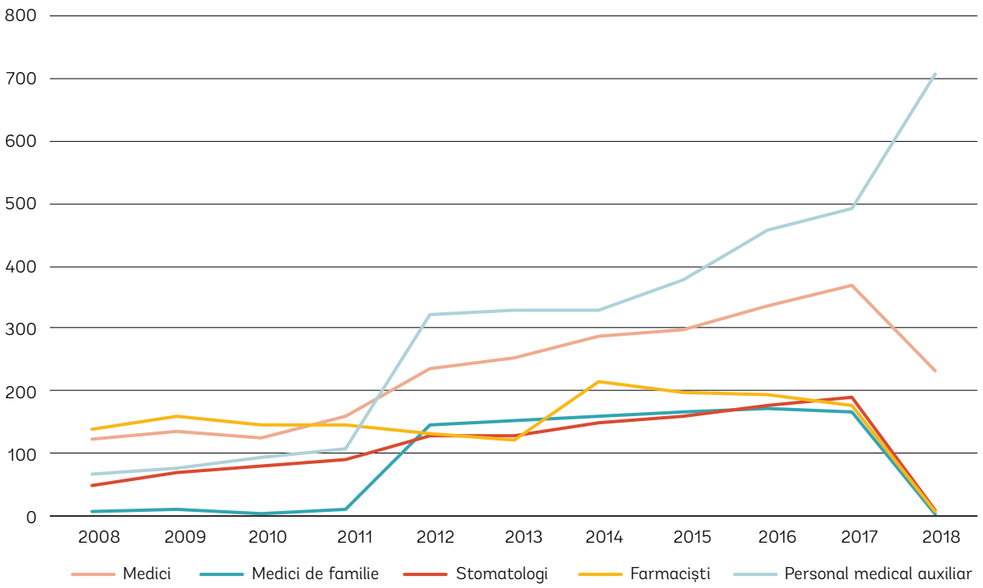

Sursă: Baza de date INS TEMPO

6.3. Infrastructura de asistență socială și servicii sociale

Grupurile vulnerabile se confruntă cu probleme complexe, pentru care nu există servicii integrate

În județul Ilfov există persoane în situații de vulnerabilitate diferite și complexe, de la dificultăți financiare sau locative până la dizabilități locomotorii și mentale, dependențe sau persoane supuse activităților ilegale.

În cadrul Strategiei de dezvoltare a serviciilor sociale din județul Ilfov 2018-2023, au fost sintetizate următoarele date, informații și tendințe privind grupurile vulnerabile:

- Numărul copiilor aflați în sisteme de protecție socială s-a dublat în perioada 2012-2018 datorită apariției serviciilor de tip familial, care oferă posibilitatea dezinstituționalizării. Astfel, tendința a fost de scădere constantă a numărului copiilor aflați în servicii rezidențiale publice sau private și de creștere a numărului copiilor plasați în alte familii, la rude sau la asistenți maternali profesioniști.
- O problemă constantă reclamată de DGASPC este numărul mic al copiilor cu nevoi de ajutor social reintegrați în familiile proprii și nu în alte structuri rezidențiale.
- Copiii fără sprijin parental sunt îngrijiți în prezent în Complexul de Servicii Sociale Periș și în Centrul de plasament nr. 6 Voluntari. Aceștia beneficiază doar de cazare și masă, fiind necesară dezvoltarea de servicii integrate, care să îi pregătească pe copii în procesul de a deveni adulți independenți.
- Dintre cei 687 de copii aflați în sisteme de protecție socială în anul 2018, 89 aveau diferite dizabilități. Dintre aceștia, 43 se află în sistemul rezidențial, iar 46 au fost dezinstituționalizați prin servicii de tip familial. Sistemul social dedicat persoanelor cu dizabilități oferă în prezent doar supraveghere, masă și igienă personală, lipsind serviciile de recuperare dedicate persoanelor cu dizabilități, cum ar fi logopedia, kinetoterapia, terapia ocupațională și psihoterapia sau activitățile de petrecere a timpului liber, care ar ajuta la reintegrarea acestora în societate.
- Pe lângă aceștia, în județ mai există aproximativ 900 de copii cu dizabilități, dintre care cei mai numeroși sunt cei cu deficiențe mentale, asociate și somatice. Pentru terapiile dedicate, aceștia folosesc serviciile de recuperare derulate de organizații neguvernamentale în Voluntari, Popești-Leordeni sau Clinceni și pe cele din municipiul București. O problemă majoră este lipsa transportului către aceste centre, deoarece în Ilfov nu există servicii de tip „Abilitaxi[73]".
- În ceea ce privește numărul persoanelor adulte cu dizabilități, în anul 2017 existau 10.758 de astfel de persoane în județ, dintre care aproximativ 5.000 de persoane prezentau forme grave de handicap. Dintre aceștia, doar 286 erau instituționalizați, iar 603 erau integrați în câmpul muncii.
- Pe raza județului Ilfov au fost raportate și numeroase persoane fără adăpost, persoane care sunt supuse traficului de ființe umane sau persoane care se confruntă cu diferite tipuri de dependențe, pentru care, în momentul de față, nu există capacitate de intervenție.

[73] Microbuze care asigură transportul persoanelor cu dizabilități din Municipiul București către centrele dedicate.

- A fost constatată creșterea numărului de persoane cu HIV, pentru care nu există servicii de consiliere și integrare pe piața muncii.
- În ceea ce privește participarea la învățământ a persoanelor cu dizabilități, în Periș există o școală incluzivă, care ar trebui extinsă. În schimb, tendința generală este de a încerca integrarea copiilor cu dizabilități în școlile de masă, numărul acestora fiind în creștere constantă (de la 65 la 215 copii în intervalul 2015-2017). Problema în cadrul acestui proces este faptul că acești elevi trebuie să fie asistați în cadrul orelor de clasă de profesori de sprijin, specializați în îngrijire socială. În momentul de față, la nivel de județ se duce lipsă de astfel de personal specializat.

Serviciile publice sociale sunt subdimensionate, nevoia fiind cu greu deservită de către centrele private

În momentul de față, oferta de servicii sociale a județului Ilfov este dominată de mediul privat, cu 64 de furnizori acreditați de servicii sociale, dintre care 39 erau ONG-uri și 25 societăți comerciale, oferind 29 de servicii licențiate. Față de anul 2016, numărul furnizorilor privați a crescut de 4 ori, în special datorită creșterii numărului de companii care se acreditează pentru a oferi servicii persoanelor vârstnice.

Pe de altă parte, furnizorii publici erau doar 11 (DGASPC Ilfov, Direcțiile de Asistență Socială din Buftea și Pantelimon, Direcția Protecția Copilului și Tineret din Primăria Voluntari, SPAS-urile din Ciorogîrla, Moara Vlăsiei, Mogoșoaia, Ștefănești de Jos, Tunari, Vidra, Chitila). Direcția Generală de Asistență Socială și Protecția Copilului deține doar 4 servicii licențiate și 8 nelicențiate (din cauza noilor criterii de obținere a avizului de securitate ISU).

Serviciile oferite de DGASPC sunt:

Licențiate

- Centrul de îngrijire și asistență pentru adulții cu dizabilități Ciolpani (50 locuri);
- Căminul pentru persoane vârstnice Periș (50 locuri);
- Centrul de plasament nr 6. Voluntari (60 locuri).
- Centrul de primire în regim de urgență pentru persoanele fără adăpost „Acasă”;

Nelicențiate

- Centrul Maternal Săftica (comuna Balotești);
- Centrul de Recuperare Persoane cu Handicap Tâncăbești (comuna Snagov);
- Centrul de Recuperare și Reabilitare Neuropsihiatrică Bălăceanca;
- Un centru de primire în regim de urgență;
- Centrul de îngrijire și asistență pentru tineri/adulți cu dizabilități Vidra (25 locuri);
- Centrul județean de asistență medico-socială pentru bolnavi cronici Domnești.

Serviciile licențiate private din județ sunt:

- Un centru de zi pentru copiii aflați în situații de excluziune sau vulnerabilitate (Voluntari, 50 locuri);
- Un centru de zi pentru copiii cu dizabilități grave (Voluntari, 24 locuri);
- Trei centre rezidențiale pentru copiii din sistemul de protecție specială (Chiajna, Domnești și Mogoșoaia, cu 55 locuri în total);

FIGURA 147.

Tipologia serviciilor sociale existente în județul Ilfov la nivelul anului 2018

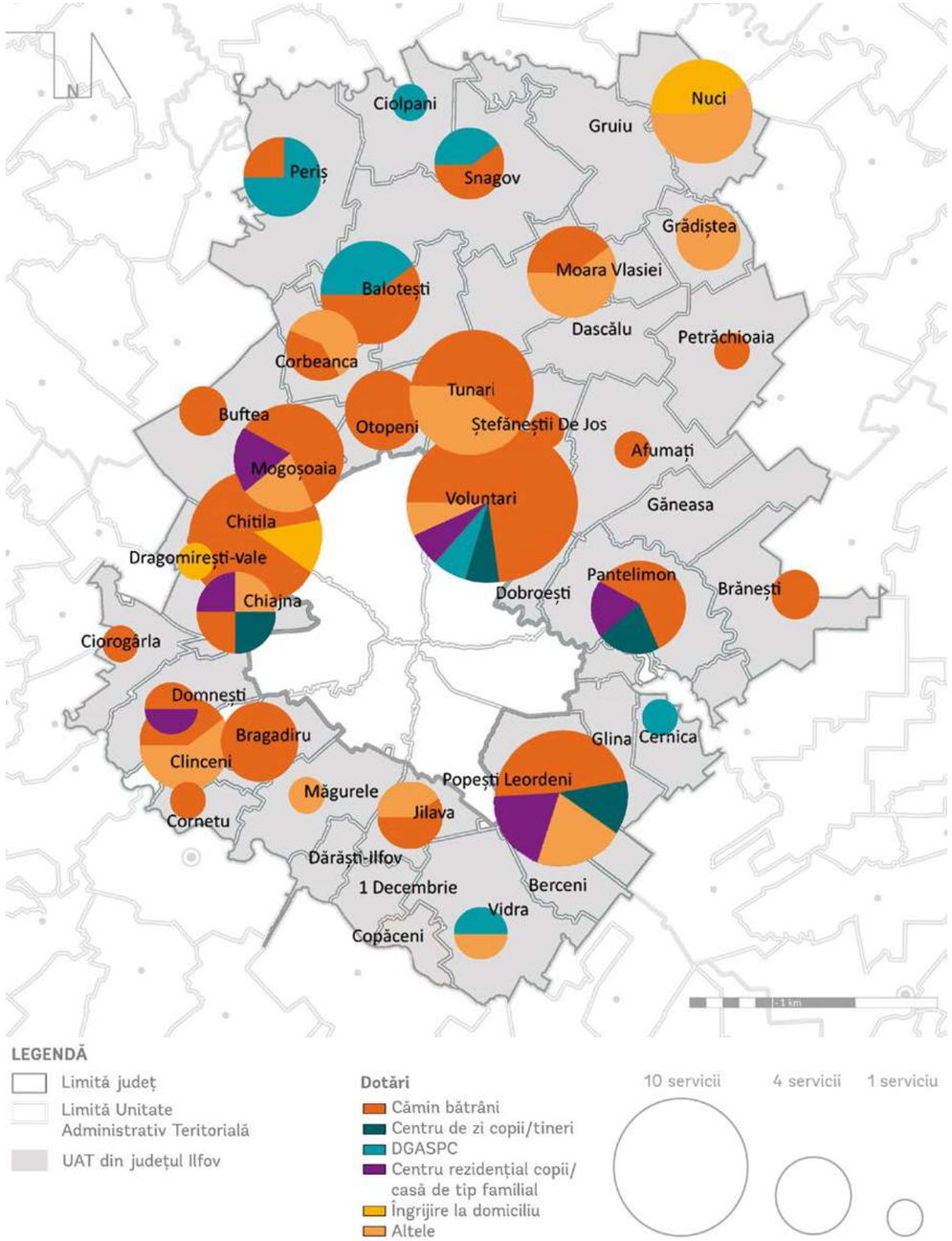

Sursă: Prelucrare proprie pe baza hărții din Strategia de dezvoltare a serviciilor sociale din județul Ilfov 2018-2023

- Două centre de zi pentru adulții cu dizabilități (Pantelimon și Chiajna, cu o capacitate totală de 60 locuri);
- O locuință protejată pentru adulți cu dizabilități (Pantelimon, 12 locuri);
- Un centru de recuperare și reabilitare pentru adulții cu dizabilități (Voluntari, 22 locuri);
- Două centre de îngrijire și asistență pentru adulții cu dizabilități (Clinceni, 18 locuri în total);
- Două servicii pentru victimele violenței în familie (29 locuri în total);
- Șaisprezece cămine pentru îngrijirea persoanelor vârstnice (790 beneficiari).

La nivelul localităților, Strategia de dezvoltare a serviciilor sociale din județul Ilfov 2018-2023 prezintă o serie de discrepanțe în dezvoltarea serviciilor sociale, între UAT-urile care au depus eforturi constante de îmbunătățire și cele unde acestea lipsesc cu desăvârșire:

- Cele mai dezvoltate UAT-uri atât ca număr de servicii, cât și ca diversitate sunt: Voluntari, Popești-Leordeni și Pantelimon.
- În comunele Ciolpani, Gruiu, Nuci, Grădiștea din Nordul județului și în comunele 1 Decembrie și Vidra din sudul județului, unde populația este îmbătrânită, conform analizei demografice, nu există cămine de bătrâni. Aici va fi necesară dezvoltarea de servicii sociale dedicate atât adăpostului persoanelor vârstnice, cât și activităților de îmbătrânire activă.
- În localitățile Gruiu, Dascălu, Găneasa, Dobroești, Glina, Berceni, 1 Decembrie și Dărăști-Ilfov nu există dotări sociale.
- Centrele pentru copii și tineri se găsesc doar în 7 din 40 de UAT-uri componente ale județului Ilfov, care sunt tangente la municipiul București.
- Serviciul de îngrijire la domiciliu este subdimensionat, fiind prezent în doar două localități: Nuci și Chitila.
- Lipsesc centrele de suport pentru tinerii care împlinesc 18 ani și ies din sistemul de protecție socială.
- Lipsa infrastructurii și a personalului de intervenție mobilă, inclusiv în cazuri de urgență sau în situații cu grad ridicat de dificultate, cum ar fi delincvență juvenilă, prostituție, trafic de persoane, abuz și violență domestică, probleme de sănătate mintală etc.
- Lipsa centrelor comunitare de servicii integrate, care să orienteze familiile și copiii către toate serviciile necesare.
- Lipsa cantinelor sociale acreditate.

La nivelul serviciilor sociale, dificultățile menționate de către angajații sau coordonatorii serviciilor sociale se referă la deficitul de personal specializat în centrele sociale, cu precădere în Bălăceanca și Periș, precum și la slaba pregătire a personalului existent, fapt ce duce la imposibilitatea de a furniza servicii sociale integrate, care să corespundă tuturor nevoilor beneficiarilor, cum ar fi – pe lângă cazare și masă – recuperarea, reabilitarea și consilierea. O altă problemă identificată se referă la supraîncărcarea centrelor și a personalului[74] datorită numărului mare de beneficiari, fapt ce face imposibilă adaptarea la nevoile diversificate ale acestora.

[74] *„Ilfov este al treilea județ din țară, după Tulcea și Botoșani, cu cel mai mic număr de angajați de specialitate în departamentul Protecția Copilului (DGASPC).”* (Strategia de dezvoltare a serviciilor sociale din județul Ilfov 2018-2023)

- O problemă recentă, raportată de angajații DGASPC în anul 2019, este apariția la nivel național a noilor norme metodologice privind avizarea și autorizarea de securitate la incendiu și protecție civilă, care au ca efect necesitatea reorganizării de urgență a „Centrului de Recuperare si Reabilitare Neuropsihiatrică Bălăceanca”, care adună în momentul de față 178 de beneficiari. Acesta va trebui reorganizat de urgență în 4 centre cu maxim 50 de beneficiari fiecare, fiind astfel necesară înființarea a 3 noi centre. În cazul în care reorganizarea Centrului Bălăceanca nu are loc, DGASPC va pierde 25% din fondurile alocate de la stat.

La nivelul structurilor de management (județean, local) au fost identificate dificultăți precum lipsa personalului calificat, existența centrelor nelicențiate, dar și lipsa unui plan de îmbunătățire continuă a serviciilor existente și de formare sau motivare a personalului care lucrează în centrele cu grad ridicat de complexitate. O altă problemă menționată a fost lipsa corelării bazelor de date între direcția județeană de asistență și cele locale cu privire la numărul și dosarele beneficiarilor.

Pentru a asigura o dezvoltare coerentă și integrată a serviciilor sociale, în anul 2018, DGASPC Ilfov a realizat Strategia de dezvoltare a serviciilor sociale pentru perioada 2018-2023. În cadrul acesteia sunt prevăzute o serie de direcții de acțiune pentru reducerea progresivă a numărului de beneficiari din structurile rezidențiale de capacitate mare și restructurarea acestora, întărirea cooperării instituționale dintre DGASPC și SPAS-uri, recrutarea și formarea continuă a personalului din sectorul serviciilor sociale, precum și creșterea gradului de informare a cetățenilor cu privire la serviciile existente. Obiectivele strategice prevăd, pe lângă direcțiile menționate mai sus, creșterea numărului și a calității serviciilor sociale, precum și diversificarea acestora.

Una dintre principalele măsuri prevăzute este întărirea capacității Serviciilor Publice de Asistență Socială (SPAS) din cadrul primăriilor Periș, Ciolpani, Snagov, Gruiu, Baloteşti, Petrăchioaia, Otopeni, Mogoșoaia, Dobroești, Brănești, Glina, Popești Leordeni, 1 Decembrie, Dărăști-Ilfov, Măgurele, Cornetu, Clinceni, Bragadiru și Chiajna pentru a putea răspunde nevoilor beneficiarilor.

Totodată, Strategia reclamă faptul că serviciile sociale publice din județ sunt foarte subdimensionate, neputând face față cerințelor populației. Pentru asigurarea optimă a tuturor nevoilor grupurilor vulnerabile din județul Ilfov, este necesară diversificarea și crearea de noi facilități. Astfel, a fost prevăzut un necesar de:

- 23 de centre pentru copii, vârstnici, persoane cu dizabilități, persoane aflate în situații de urgență, centre integrate sau multifuncționale (socio-medico-educaționale), adăposturi de noapte și cantine sociale;
- 38 de servicii de mediere ocupațională, îngrijire la domiciliu, servicii mobile pentru persoanele cu dizabilități, mediere sanitară, mediere comunitară, mediere școlară, prevenire a violenței, recuperare pentru persoanele cu dizabilități, programe de tip „A doua șansă”;
- 11 programe de tip after-school pentru copiii cu cerințe speciale;
- două creșe și o policlinică;
- dezvoltarea structurilor de economie socială de inserție;
- crearea de locuințe sociale;
- asigurarea transportului pentru persoanele cu dizabilități și boli rare către centrele sociale;

O listă completă a facilităților necesare, cu detaliere pe UAT și capacitate estimată poate fi consultată în Anexa 5.

FIGURA 148.
Tipologia serviciilor sociale necesare în județul Ilfov

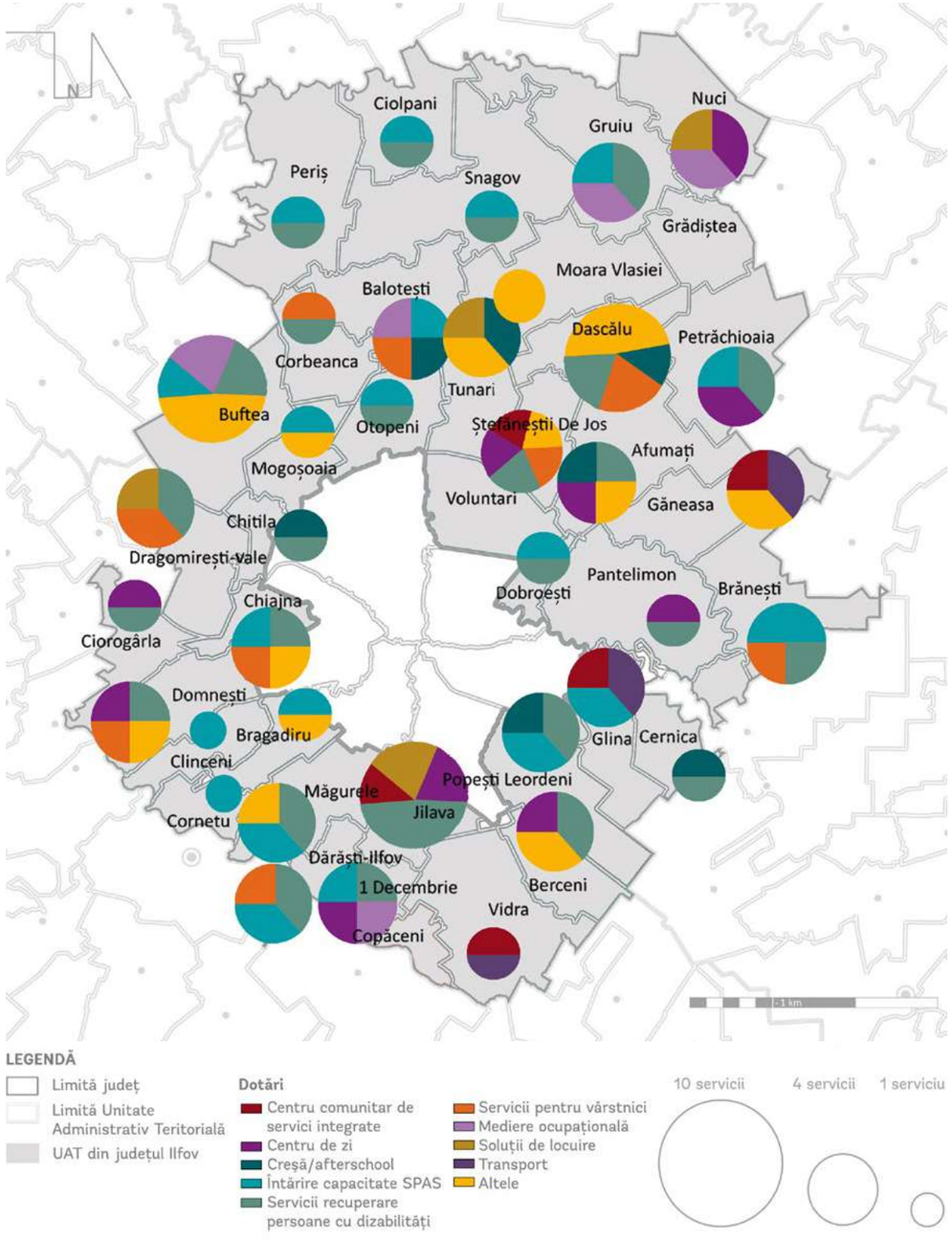

Sursă: Prelucrare proprie pe baza hărții din Strategia de dezvoltare a serviciilor sociale din județul Ilfov 2018-2023

6.4. Infrastructura, activitățile, evenimentele și serviciile culturale

Această secțiune are ca scop evaluarea serviciilor culturale prezente la nivelul județului Ilfov, atât din perspectiva infrastructurii culturale existente, cât și cu privire la consumul cultural al ilfovenilor, pentru a identifica factorii ce pot influența atractivitatea județului. Mai mult, având în vedere interesul scăzut al comunității locale față de sectorul cultural ilfovean, o serie de factori relevanți pentru vitalitatea culturală a zonei de studiu o reprezintă și activitățile și evenimentele organizate în Ilfov, precum și rolul pe care actorii locali publici și privați îl au în asigurarea unei oferte culturale diversificate.

În opinia locuitorilor județului Ilfov, cultura nu reprezintă o prioritate pentru dezvoltarea comunității, obținând un scor de 5.2 din 10 puncte (max. transport public: 7.2). Cu toate acestea în comune precum Ciolpani, Balotești, Petrăchioaia, Voluntari sau Copăceni, cultura este considerată o prioritate importantă, obținând un scor de peste 7.5. De asemenea, în comparație cu celelalte opțiuni, în orașul Bragadiru și în comuna Corbeanca, organizarea evenimentelor culturale și sportive reprezintă cea mai importantă prioritate.

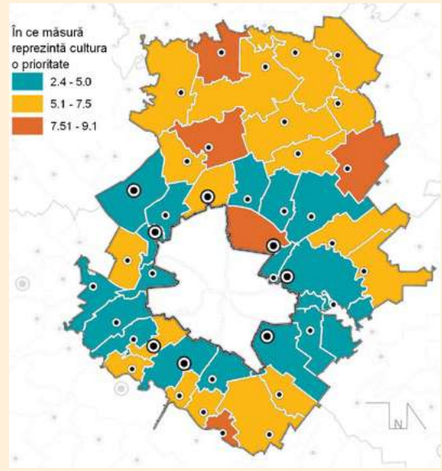

Sursa: Studiu privind identificarea priorităților de dezvoltare în județul Ilfov, 2018-2019

6.4.1. Infrastructura culturală

Județul Ilfov este bine deservit de dotări culturale de bază, precum biblioteci sau cămine și case de cultură

În ceea ce privește infrastructura culturală a județului Ilfov, aceasta este alcătuită din biblioteci, muzee și colecții publice, instituții sau companii de spectacole sau concerte, precum și case de cultură sau cămine / centre culturale. Distribuția instituțiilor de cultură la nivel județean indică o acoperire satisfăcătoare a bibliotecilor și a caselor de cultură / căminelor culturale în cea mai mare parte a unităților administrativ-teritoriale componente. Astfel, în Ilfov în anul 2018 erau înregistrate 99 biblioteci, dintre care 14 publice, în toate unitățile administrative, totalizând un volum de 796.050 de volume existente, o valoare cu 0,09% mai scăzută decât cea înregistrată în anul 2011 (796.799 de volume). Cele mai multe biblioteci se găsesc în orașul Voluntari (14 biblioteci, marcând o diferență semnificativă față de anul 2011, când se înregistrau doar 5 biblioteci; însă această diferență nu este sesizată și la nivelul evoluției numărului de volume existente), urmat de orașul Buftea (7 biblioteci), comuna Periș (5 biblioteci), precum și comunele Brănești, Cernica și Jilava (4 biblioteci)[75].

[75] Sursa: Baza de date INSSE Tempo Online.

Un rol deosebit de important îl au **casele de cultură și căminele culturale**, acestea reprezentând principala locație pentru desfășurarea activităților culturale la nivel local. Deși cea mai mare parte a unităților administrativ-teritoriale din județul Ilfov dispun de astfel de dotări, există și o serie de comune în care acestea nu au fost identificate, precum 1 Decembrie, Chiajna, Ciorogârla, Corbeanca, Dărăști-Ilfov, Dascălu, Dobroești, Dragomirești-Vale, Jilava, Nuci, Petrăchioaia, Ștefănești de Jos, Tunari și Vidra, sau în care acestea sunt abandonate, cum este cazul comunei Berceni. În același timp, însă, interesul autorităților locale pentru sectorul cultural se remarcă prin numeroasele investiții desfășurate în ultimii ani pentru construcția, modernizarea sau dotarea caselor de cultură și a căminelor culturale din unități administrativ-teritoriale, precum orașele Măgurele, Chitila și Pantelimon sau comunele Balotești, Copăceni, Grădiștea, Gruiu sau Periș. În cadrul acestor dotări sunt organizate cele mai importante evenimente culturale locale, sunt desfășurate diferite ateliere și activități dedicate comunității locale sau sunt organizate diverse întâlniri de ordin administrativ. Un bun exemplu în ceea ce privește oferta culturală disponibilă se poate remarca în cazul Centrului Cultural Ion Manu din Otopeni, unde, pe lângă evenimentele cu o frecvență crescută, sunt organizate și numeroase cursuri de balet, dans modern, street dance, cor, pictură de icoane pe sticlă, dansuri populare, fanfară sau șah[76], însă astfel de activități se desfășoară și în alte centre culturale din județ și ar putea deveni mai vizibile prin utilizarea unor modalități mai diversificate de promovare.

Oferta culturală a Ilfovului se adresează în special comunității locale, existând un număr redus de facilități culturale specializate, cu rol supraterritorial

Pe lângă aceste dotări, se remarcă faptul că, la nivelul județului Ilfov, ponderea facilităților culturale specializate, precum **muzeele, instituțiile de spectacole sau cinematografele**, este mult mai redusă sau chiar inexistentă, cum este cazul spațiilor de cinema, în timp ce din categoria instituțiilor și companiilor de spectacole de pe teritoriul Ilfovului se înregistrează doar două ansambluri artistice în orașul Voluntari[77]. Cu privire la muzeele din județ, analizând baza de date INSSE Tempo Online și baza de date cIMeC privind muzeele și colecțiile din România, au fost identificate următoarele muzee, care se regăsesc cu precădere în cadrul lăcașurilor de cult religios: Muzeul cu opere de artă bisericească din cadrul Mănăstirii Cernica (orașul Pantelimon), Colecția muzeală a Mănăstirii Ortodoxe Pasărea (comuna Brănești), Colecția muzeală a Mănăstirii Ortodoxe Țigănești (comuna Ciolpani), Colecția muzeală a Mănăstirii Samurcășești (comuna Ciorogârla), Colecția muzeală a Mănăstirii Căldărușani (comuna Gruiu), Centrul Cultural Palatele „Brâncovenești" (comuna Mogoșoaia), Colecția Publică „Istorie Locală" (comuna Snagov), Colecția muzeală a Mănăstirii Ortodoxe Cernica (comuna Cernica) și Colecția Palatului Scroviștea (comuna Periș).

Cu toate că oferta culturală din județul Ilfov se rezumă în mare parte la dotări de bază, care se adresează în special comunității locale, neavând un rol supraterritorial, zona de studiu beneficiază de un real avantaj prin proximitatea și accesul facil la **infrastructura culturală a municipiului București**. Bucureștiul se bucură de cea mai complexă infrastructură, producție și ofertă culturală din țară, aici desfășurându-și activitatea o foarte mare parte din instituțiile relevante la nivel național. Aici se găsesc și numeroase dotări din domenii diverse, *de la sectoarele tradiționale ale culturii – patrimoniul construit, muzee, biblioteci, teatru, dans (de la balet la dans contemporan), operă și operetă, muzică (de la muzica clasică la jazz, indie, pop, hip-hop, la muzică tradițională) și alte practici performative (precum stand-up), arte vizuale contemporane – și cele tradiționale ale industriilor culturale – cinema, carte, producție muzicală, audiovizual, multimedia –, până la domeniul mai larg al sectoarelor creative, care include producția digitală interactivă (jocuri video, aplicații), arhitectură, urbanism, design, modă, artizanat, artă populară, gastronomie etc.* [78]

[76] Sursa: https://www.ionmanu.ro/.
[77] Sursa: Baza de date INSSE Tempo Online.
[78] Sursa: Strategia Culturală a Municipiului București 2016-2026.

FIGURA 149.
Infrastructura culturală din județul Ilfov

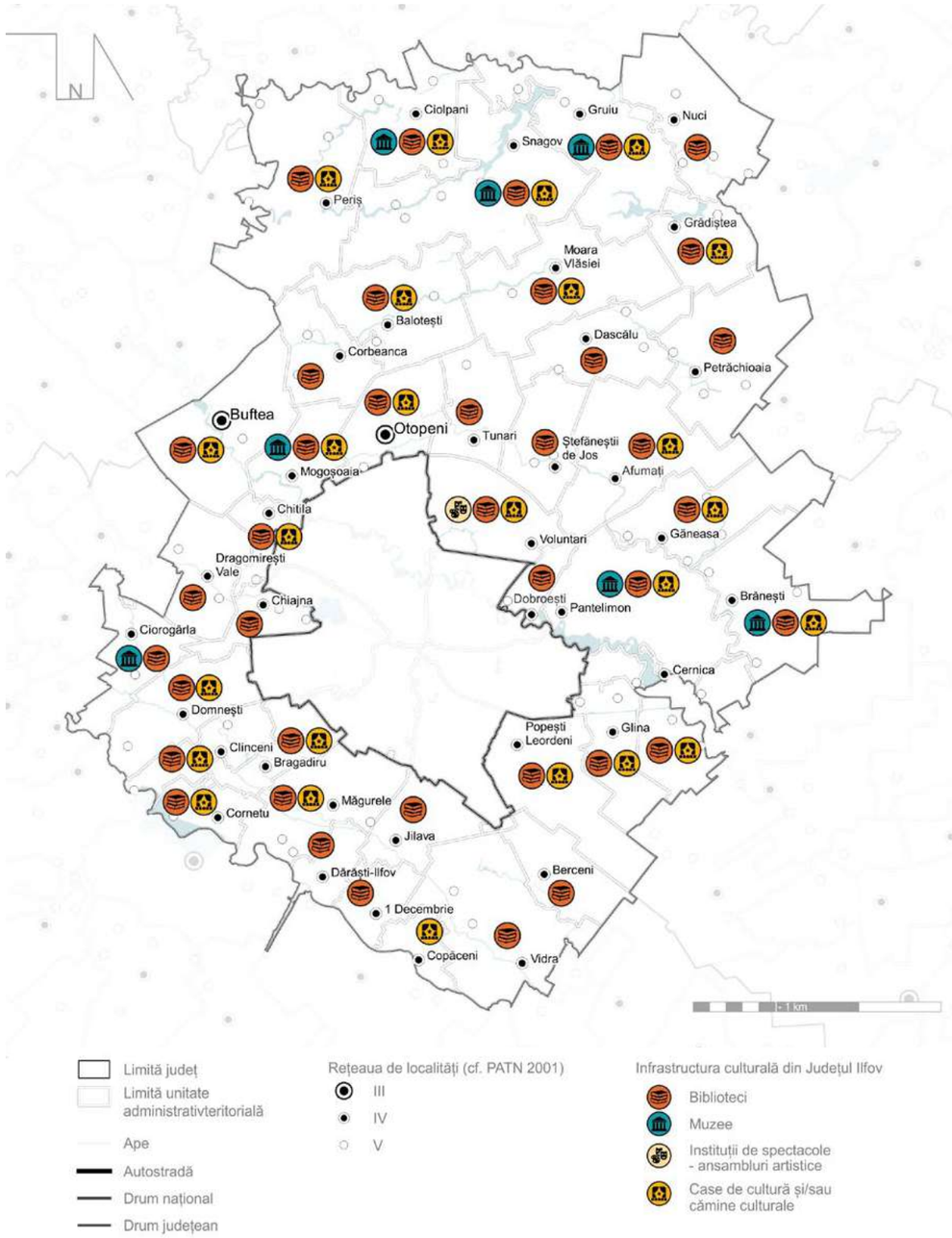

Sursă: Prelucrare proprie pe baza datelor disponibile în baza de date INSSE Tempo și pe paginile de prezentare ale primăriilor locale

6.4.2. Consumul cultural

Consumul cultural din județul Ilfov a scăzut în perioada 2011-2018 cu 42%

În ceea ce privește consumul cultural la nivelul județului Ilfov, se observă faptul că acesta a cunoscut o scădere accentuată în intervalul 2011-2018, de aproximativ 42%, de la 230.127 de participanți la activități culturale la 133.678 de participanți. În condițiile în care, în cazul cititorilor activi în biblioteci și al vizitatorilor în muzee, aceste valori nu au înregistrat modificări substanțiale sau chiar au crescut în acest interval, diferența în numărul total este determinată de scăderea numărului de spectatori și auditori la reprezentații artistice. O tendință anuală a fost dificil de analizat întrucât, pentru perioada 2013-2014, nu sunt disponibile date înregistrate de către Institutul Național de Statistică, însă diferența generală este cauzată de modificarea structurii instituțiilor și companiilor de spectacole, care în ultimii ani au fost înregistrate doar în orașul Voluntari, deși în intervalul analizat au mai fost prezente în anii anteriori și în comunele Corbeanca și Mogoșoaia.

FIGURA 150.
Consumul cultural la nivelul județului Ilfov în perioada 2011-2018

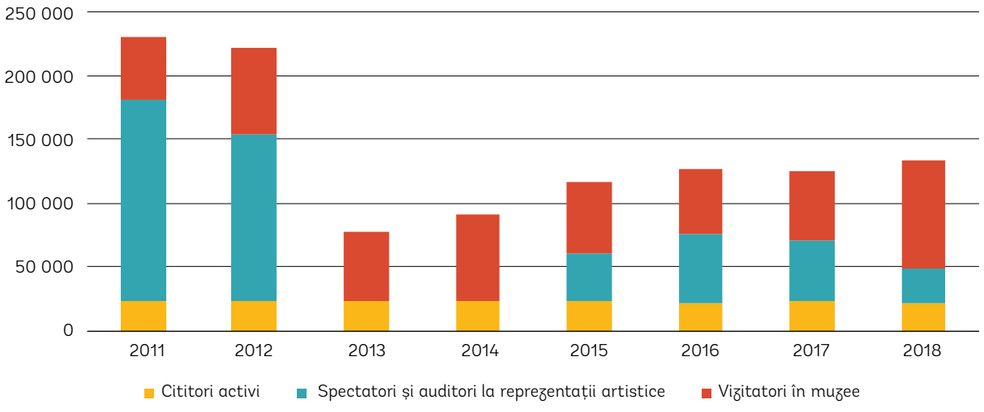

Sursă: Baza de date INSSE Tempo Online

Interesul tinerilor ilfoveni față de activitățile culturale pentru petrecerea timpului liber este relativ scăzut

Pornind de la opinia generală referitoare la faptul că organizarea de evenimente culturale și sportive este cea mai puțin importantă prioritate pentru comunitatea locală, este foarte relevant de studiat în detaliu și atitudinea tinerilor față de oportunitățile disponibile de petrecere a timpului liber, întrucât oferta culturală este deosebit de importantă atât în procesul de dezvoltare personală a tinerilor, cât și în asigurarea unui mediu de calitate, care să împiedice migrația lor spre alte localități.

Conform analizelor sectoriale ale Consiliului Județean Ilfov, tinerii din județ manifestă un interes scăzut pentru implicarea în activități culturale de tipul frecventării spectacolelor de teatru, muzică clasică, cinema sau a muzeelor și galeriilor de artă, participând foarte rar sau niciodată la astfel de activități.

TABEL 22.
Activitățile desfășurate în timpul liber și consumul cultural al tinerilor din județul Ilfov

ACTIVITĂȚI DESFĂȘURATE ÎN TIMPUL LIBER	ZILNIC	2-3 ORI / SĂPT.	2-3 ORI / LUNĂ	2-3 ORI / AN	DELOC
Utilizați internetul	91%	7%	1%	0%	1%
TV	56%	27%	5%	2%	10%
Ieșiți cu prietenii	28%	29%	31%	7%	5%
Jucați jocuri video	18%	17%	9%	6%	50%
Ieși cu colegii de școală / muncă	16%	19%	23%	15%	27%
Citiți literatură	9%	22%	21%	16%	32%
Citiți ziare, reviste	8%	14%	17%	18%	43%
Mergeți la cinematograf		8%	39%	34%	19%
Teatru, operă, balet, concerte muzică clasică		2%	8%	31%	59%
Mergeți la concerte de muzică modernă		2%	8%	42%	48%
Mergeți la muzee		1%	5%	40%	54%
Mergeți la galerii de artă		1%	2%	20%	76%
Călătoriți în țară		3%	14%	63%	20%
Călătoriți în străinătate		0%	3%	39%	58%

Sursă: Consiliul Județean Ilfov

Cu toate acestea, tinerii consultați în procesul de elaborare a strategiei pentru tineret se declară în cea mai mare măsură mulțumiți (43%) și foarte mulțumiți (37%) de modul de petrecere a timpului liber, gradul de mulțumire înregistrând valori ușor mai scăzute în cazul tinerilor de 25-35 de ani față de cei de 14-24 de ani. În ceea ce privește măsurile pe care le consideră necesare pentru sporirea participării la activități culturale / de recreere, au fost identificate ca fiind cele mai importante un transport în comun mai eficient și o calitate sporită a drumurilor, pentru a crește accesibilitatea atât a obiectivelor culturale din cadrul județului, cât și a celor din municipiul București. Pe lângă acestea, aproximativ 50% dintre tineri consideră la fel de importante intervenții precum: construirea unor săli de sport și de spectacole, organizarea unor spectacole în comunitate, înființarea unui centru destinat activităților culturale/artistice sau organizarea de cluburi de lectură, cursuri de muzică, dans și teatru.

6.4.3. Evenimente și activități culturale

Județul Ilfov necesită o diversificare a agendei culturale, care ar trebui să promoveze mai multe evenimente de interes regional, național și internațional

Cu privire la evenimentele culturale desfășurate în județul Ilfov, unul dintre principalii actori responsabili pentru asigurarea unei oferte culturale diverse este Centrul Județean pentru Conservarea și Promovarea Culturii Tradiționale (C.J.C.P.C.T.) Ilfov. Atât anul 2018, cât și anul 2019 au reprezentat ani cu evenimente culturale deosebite, C.J.C.P.C.T. Ilfov fiind implicat în numeroase manifestări culturale. Multe dintre acestea au fost dedicate în anul 2018 Centenarului Marii Uniri, cum este și cea cu tema „Unirea, prin sacrificiul națiunii s-a făcut", în care au fost organizate un simpozion, un concurs județean de artă plastică, precum și o expoziție fotografică. În cadrul programului centenar au fost realizate și două proiecte dedicate personalității Reginei Maria, care au constat în restaurarea Crucii comemorative din orașul Buftea și realizarea unui bust al Reginei. Printre inițiativele majore ale C.J.C.P.C.T. Ilfov în anul 2018 s-au numărat și o

serie de proiecte devenite deja tradiție la nivel județean, precum Festivalul Regional „Zâmbetul Copilăriei" sau Festivalul de colinde „O, ce veste minunată". Nu în ultimul rând, agenda culturală ilfoveană a cuprins și premiere, cum a fost „Seara Medievală", organizată în luna noiembrie, care a fost un proiect pilot, care se dorește a fi transformat într-un eveniment mai amplu, numit „Arta medievală, meșteșuguri, jocuri și tradiții". Calendarul complet al principalelor manifestări culturale ale C.J.C.P.C.T. Ilfov în anul 2018 poate fi consultat în Anexa 7.

În anul 2019, agenda culturală a C.J.C.P.C.T. Ilfov a fost la fel de bogată, fiind alcătuită în cea mai mare parte din manifestări culturale cu caracter repetitiv, ce au avut loc și în anul 2018 și nu numai, fiind organizate mai multe ediții, cum este cazul *Festivalului Cucilor, Festivalului „Zâmbetul copilăriei", concursului național „Arta - între talent și dăruire", „Festivalului de film în aer liber" de la Chitila, Festivalului „Ziua lei" Sângienele,* evenimentului dedicat artei medievale de la Mogoșoaia etc. sau al evenimentelor dedicate zilelor importante la nivel național.La acestea se adaugă și o serie de acțiuni culturale noi ce s-au petrecut în anul 2019 precum Dezbaterea *„Centrul cultural" Principalul Pol al Promovării Patrimoniului Cultural și Tradițional local., Festivalul Colindelor de Florii Ediția I* sau *Concursul „Elevi din Ilfov pentru Patrimoniul Cultural 2019"*. Nu în ultimul rând, C.J.C.P.C.T. a desfășurat și numeroase activități suport pe tot parcursul anului precum acțiuni de cercetare și inventariere a obiectivelor de patrimoniu material și imaterial, în vederea realizării Monografiei județului Ilfov, susținerea meșteșugarilor de a participa la târguri de profil sau publicarea lunară a ziarului *„Condeie Ilfovene"*. Calendarul complet al principalelor manifestări culturale ale C.J.C.P.C.T. Ilfov în anul 2019 poate fi consultat în Anexa 7.

Pe lângă manifestările culturale în care este implicat C.J.C.P.C.T. Ilfov, oferta de evenimente a județului este diversificată printr-o serie de alte manifestări ce au / au avut loc periodic, anual sau doar singular, fiind adresate atât comunității ilfovene, cât și locuitorilor municipiului București și nu numai. Astfel de exemple sunt, în primul rând, festivalul internațional Summerwell, care are loc în fiecare an pe domeniul Știrbey din Buftea (și care a ajuns deja la a IX-a ediție), Chitila Film Fest sau evenimentele culturale periodice, care au loc la Palatul Brâncovenesc din Mogoșoaia, de tipul concertelor, expozițiilor, spectacolelor, tururilor ghidate pe domeniul de la Mogoșoaia, atelierelor creative, târgurilor etc. Acestora li se adaugă alte evenimente sportive, precum Clinceni Airshow, competiții cicliste sau de motociclism, precum și festivaluri și concerte de muzică modernă, care au loc în locații deosebite, precum pădurile Cernica, Băneasa sau cele din zona Otopeni-Balotești. Toate acestea demonstrează, pe de-o parte, interesul pentru activitățile culturale în județul Ilfov, însă având în vedere proximitatea față de Capitală și existența unor spații valoroase, care ar merita să fie mai bine valorificate, Ilfovul poate beneficia de pe urma dezvoltării unei agende culturale mai diversificate, cu o atenție sporită acordată manifestărilor de importanță regională, națională sau chiar internațională, pentru care va fi necesară însă și o infrastructură adecvată, inclusiv de interior.

Activitățile culturale și educative pentru elevi sunt diverse, însă se concentrează într-un număr restrâns de localități

Având în vedere importanța sectorului cultural pentru dezvoltarea tinerilor, un rol aparte îl au activitățile cultural-educative organizate pentru elevi. Printre acestea se numără activitățile extrașcolare, realizate de Inspectoratul Școlar Județean Ilfov și instituțiile de învățământ din județ. În anul școlar 2018-2019, acest calendar a cuprins 47 de proiecte județene, regionale / interjudețene sau naționale, din următoarele domenii: domeniul cultural artistic – arte vizuale, domeniul științific, educație civică, voluntariat sau protecția mediului. Acestea s-au desfășurat cu precădere într-o serie de unități de învățământ din orașele Măgurele, Popești-Leordeni, Otopeni, Chitila, Voluntari, Bragadiru și Buftea și într-un număr mult mai restrâns în comune precum Brănești, Ciorogârla, Clinceni, Cernica, Chiajna, Dobroești, Vidra sau Tunari.[79]

Acestor activități li se adaugă cele organizate de Clubul Copiilor și Elevilor din Buftea, unde copiii pot participa la antrenamente și cursuri de arte marțiale, fotbal, rugby, dans popular, muzică, pictură, protecția mediului sau creație de confecții, precum și cele realizate de Clubul Copiilor Măgurele, recent inaugurat în anul 2017, unde sunt organizate cursuri de chitară, dansuri populare, street dance, teatru sau canto. Deși astfel de activități reprezintă un bun prilej pentru dezvoltarea personală a copiilor, se remarcă faptul că acestea sunt concentrate cu precădere într-un număr limitat de unități administrativ-teritoriale, precum orașele Măgurele, Chitila, Buftea sau Popești-Leordeni și comunele Ciorogârla și Clinceni, fiind necesară extinderea lor și în alte localități din Ilfov, în special în cele în care nu există cămine culturale, unde mai sunt uneori organizate activități culturale și educative.

6.4.4. Actori locali relevanți în sectoarele culturale și creative

O disfuncționalitate majoră este reprezentată de lipsa de cooperare între UAT-uri pentru diversificarea ofertei culturale județene

La nivelul județului Ilfov, principalii **actori culturali publici** sunt reprezentați de Centrul Județean pentru Conservarea și Promovarea Culturii Tradiționale Ilfov, Direcția Județeană de Cultură Ilfov, Asociația de Dezvoltare Intercomunitară Zona Metropolitană București, Inspectoratul Școlar Județean Ilfov sau primăriile locale. Dacă între C.J.C.P.C.T Ilfov, I.S.J. Ilfov și instituțiile de la nivel local există numeroase parteneriate și forme de colaborare, în timpul consultărilor cu actorii locali relevanți din județ a fost subliniat faptul că se remarcă o lipsă de cooperare între UAT-uri pentru realizarea de evenimente și inițiative comune, care ar putea contribui la diversificarea ofertei culturale județene.

Județul Ilfov se clasa în 2014 pe locul 5 la nivel național în ceea ce privește ponderea sectoarelor culturale și creative din economia județului

Pe lângă actorii publici, un rol deosebit de important în acest domeniu îl au **actorii privați din sectoarele culturale și creative**. În acest context, se remarcă importanța ridicată pe care o au industriile creative în Regiunea București-Ilfov, având în vedere faptul că regiunea cumulează 51,7% din totalul salariaților și 69,4% din cifra de afaceri din sectoarele creative la nivel național, situându-se pe locul 3 în topul procentului de angajați în domeniu de la nivelul UE27, cu 12,34% din totalul angajaților din regiune activi în industrii creative[80]. Mai mult, județul Ilfov se clasa în anul 2014 pe locul al cincilea la nivel național în ceea ce privește ponderea sectoarelor culturale și creative în funcție de numărul de firme, cifra de afaceri și numărul de salariați, fiind surclasat doar de municipiul București și județele Cluj, Timiș și Brașov. În materie de subsectoare, Ilfovul se afla pe locul 4 la nivel național în ceea ce privește activitățile de realizare a soft-ului la comandă, pe locul 3 în funcție de activitățile agențiilor de publicitate, precum și alte activități de tipărire, și pe locul 11 după activitățile de consultanță în IT[81].

[79] Sursa: Inspectoratul Școlar Județean Ilfov – *Starea învățământului din județul Ilfov. An școlar 2018-2019*
[80] Sursa: *Potențialul de specializare inteligentă în domeniul industrii culturale și creative în Regiunea București-Ilfov,* Seria „Rapoarte privind ecosistemele regionale de inovare", Decembrie 2017.
[81] Sursa: Institutul Național pentru Cercetare și Formare Culturală, *Sectoarele culturale și creative din România. Importanța economică și contextul competitiv,* 2015.

Din perspectivă microeconomică, în județul Ilfov se întâlnesc companii în toate domeniile de activitate ce fac parte din sectoarele culturale și creative: arhive, biblioteci, carte și presă, arte vizuale, artele spectacolului / arte interpretative, audiovizual și media, software, IT și jocuri, arhitectură, publicitate, patrimoniu cultural, artizanat și meșteșuguri și cercetare[82], doar un număr redus de subsectoare nefiind prezente. În anul 2018, în județul Ilfov activau 3.949 firme în aceste domenii, reprezentând 12,6% din numărul total de întreprinderi. Cu toate acestea, acest lucru nu se reflectă și în indicatorii de performanță economică, sectoarele culturale și creative însumând 14.028 de salariați (7,93% din numărul total la nivel județean) și totalizând o cifră de afaceri de doar 3.201.763.099 Lei (3,03% din cifra totală de afaceri a companiilor din Ilfov). În funcție de numărul de firme, cifra de afaceri și numărul de salariați, cele mai importante domenii la nivel județean sunt: cercetare-dezvoltare în alte științe naturale și inginerie, activități de realizare a software-ului la comandă și de consultanță în IT, activități ale agențiilor de publicitate, activități de producție cinematografică, video și de programe de televiziune, fabricarea de mobilă și încălțăminte, precum și activitățile bibliotecilor și arhivelor.

Domeniul cercetării se află în acest top datorită prezenței numeroaselor institute de cercetare pe teritoriul județului, cele mai multe fiind localizate în orașul Măgurele, dar și în localități precum în Voluntari sau Balotești. În același timp, activitățile de realizare a software-ului la comandă și de consultanță în IT beneficiază de proximitatea municipiului București, a unităților de învățământ superior și a numeroaselor centre de pregătire a forței de muncă în acest domeniu, în timp ce, în activități de producție cinematografică, cei mai mulți salariați se întâlnesc în studiourile cinematografice Buftea (Bucharest Film Studios). În ciuda tradiției la nivel local în acest domeniu de activitate, acest lucru nu este susținut și de o dezvoltare susținută la nivel județean, în Ilfov neexistând cinematografe sau nefiind organizate suficiente evenimente și festivaluri de importanță regională, națională sau chiar internațională. Mai mult, activitatea studiourilor cinematografice de la Buftea este, de asemenea, în declin, iar numărul de salariați a scăzut în ultimii ani cu aproape 100 de persoane, în anul 2017 fiind înregistrați numai 176 de angajați.

Activitatea sectorului cultural și creativ este îmbogățită și prin cele peste 40 de asociații și fundații de profil din județ

În final, în sectorul cultural și creativ activează și o serie de **asociații și fundații** care au ca scop promovarea activităților culturale, fie printr-o paletă integrată de activități în domeniile de creație, fie axându-se pe anumite domenii, cum ar fi, muzica, teatrul, producția cinematografică sau meșteșugurile și tradițiile locale. În județul Ilfov sunt înregistrate peste 40 de astfel de asociații și fundații, câteva inițiative remarcabile identificate fiind atelierele organizate de Asociația Piscu Ciolpani sau Concursul Național de Creație Plastică „Arta - între talent și dăruire", organizat de Fundația Prețuiește Clipa, însă sectorul non-guvernamental a fost deseori menționat în întâlnirile de lucru cu actorii locali ca având numeroase colaborări cu actorii publici locali pentru organizarea de ateliere, cursuri și activități culturale și creative. Acesta este motivul pentru care, împreună cu firmele din aceste sectoare, acesta ar trebui să fie mult mai des implicat și susținut de autoritățile publice pentru implementarea unor noi inițiative care să diversifice oferta culturală a județului Ilfov.

[82] Domenii identificate de Institutul Național pentru Cercetare și Formare Culturală în *Cartea albă pentru activarea potențialului economic al sectoarelor culturale și creative din România*, 2016.

6.5. Infrastructura, activitățile, evenimentele și serviciile pentru sport și agrement

În cadrul acestei secțiuni sunt analizate domeniile de sport și agrement, urmărindu-se atât capacitatea existentă pentru a satisface necesitățile comunității locale, cât și măsura în care infrastructura din județul Ilfov se pretează unor activități de interes la nivel regional și național. În acest context, implicarea actorilor locali publici și privați joacă un rol deosebit de important în asigurarea unor oportunități de petrecere a timpului liber care contribuie la menținerea atât a unui mediu de viață sănătos pentru comunitatea locală, cât și a unui cadru social atractiv.

6.5.1. Infrastructura și activitățile sportive

În intervalul 2007-2018, numărul de secții sportive din Ilfov a crescut cu 167%, iar numărul sportivilor cu 367%

În ciuda interesului scăzut manifestat de tineri pentru activitățile sportive, acest sector a cunoscut o accentuată tendință de creștere în ultimii ani în ceea ce privește atât secțiile sportive, cât și sportivii legitimați în județul Ilfov. Astfel, în perioada 2007-2018, în afara anilor 2014 și 2018, când s-a înregistrat o ușoară scădere, numărul de secții sportive a cunoscut o creștere generală de 167%, în timp ce numărul total al sportivilor legitimați a crescut cu 367%, indicând o sporire a atractivității acestui sector în rândul populației.

FIGURA 151.
Evoluția numărului de secții sportive din județul Ilfov în intervalul 2007-2018

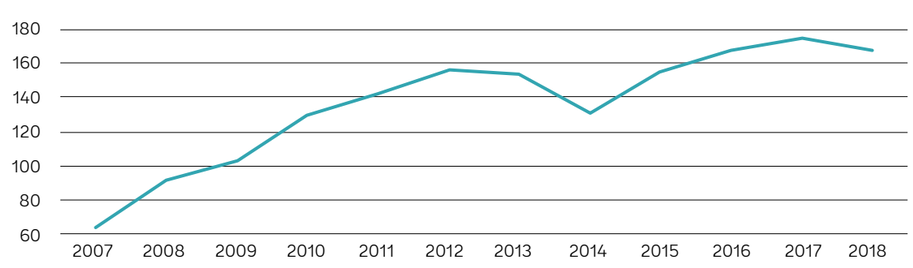

Sursă: Baza de date INSSE Tempo Online

FIGURA 152.
Evoluția numărului de sportivi legitimați din județul Ilfov în intervalul 2007-2017

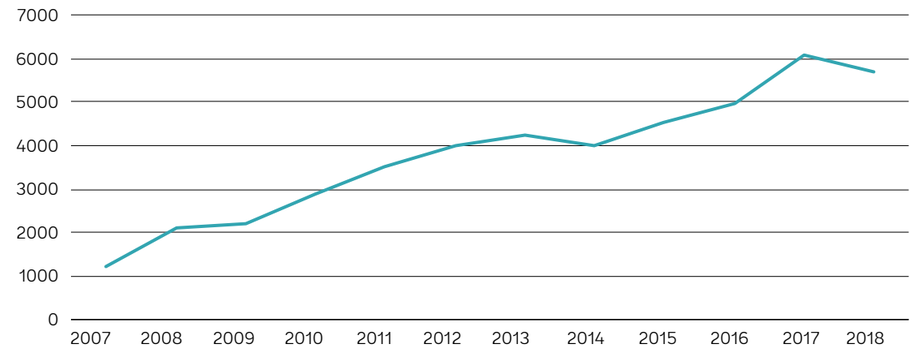

Sursă: Baza de date INSSE Tempo Online

Aproximativ toate unitățile administrativ teritoriale din Ilfov sunt deservite de cel puțin o dotare sportivă

În ceea ce privește **infrastructura sportivă** din județul Ilfov, aceasta acoperă cea mai mare parte a unităților administrativ teritoriale, fiind alcătuită în principal din baze și complexe sportive, terenuri de fotbal și săli de sport (în special cele aferente instituțiilor de învățământ), la acestea adăugându-se și o serie de săli de fitness private.

Analizând distribuția infrastructurii sportive la nivelul județului Ilfov, se remarcă existența a cel puțin câte unei dotări sportive în toate unitățile administrativ-teritoriale, în afara comunei Nuci. Printre dotările sportive majore se numără Complexul Olimpic Sydney 2000 de la Izvorani, care cuprinde 150 de locuri de cazare, centru de conferințe, sală polivalentă (având tribune cu o capacitate de 122 de locuri, 2 săli de forță și 2 vestiare), sala de tenis, 2 terenuri de tenis în aer liber, un bazin olimpic de înot și un stadion, inclusiv cu pista de atletism și o tribună cu 185 de locuri. Pe lângă acesta amintim și Complexul Sportiv Național Snagov, care dispune de 230 de locuri de cazare, 2 săli de conferințe cu o capacitate totală de 135 de locuri, sală de fitness, sală de recuperare și terenuri și sectoare de antrenament pentru rugby/fotbal, atletism, aruncarea greutății, aruncarea discului și ciocanului, aruncarea suliței, săritura în lungime, triplu salt și săritura în înălțime. Nu în ultimul rând, trebuie menționate și bazele de antrenament care au fost selectate pentru Euro 2020, precum: Centrul Național de Fotbal Mogoșoaia, Academia FC Voluntari și Baza de pregătire a FCSB din Berceni.

Interesul autorităților locale pentru dezvoltarea infrastructurii sportive este evidențiată și de lucrările de investiții care au fost realizate în ultimii ani, precum cele prin programul MDRAP de dezvoltare a infrastructurii și a unor baze sportive din spațiul rural (2012) prin care au fost realizate stadioane comunale și baze sportive în comunele Cernica, Clinceni, Cornetu, Domnești, Jilava, Petrăchioaia și Ștefăneștii de Jos[83]. La acestea se adaugă investițiile finanțare de C.N.I., prin care, în perioada 2004-2018, au fost finalizate 16 săli de sport în unități administrativ-teritoriale precum orașul Voluntari sau comunele Vidra, Tunari, Grădiștea, Snagov, Cernica, Chiajna, Ciolpani sau Balotești[84]. Nu în ultimul rând, în prezent, este în curs de execuție și Complexul olimpic de natație Otopeni, finanțat tot prin intermediul C.N.I., ce va cuprinde un bazin olimpic de înot, un bazin olimpic de sărituri, un bazin de antrenament și 3 bazine de inițiere și recuperare. Acesta va avea o capacitate de 2.797 de locuri pentru spectatori.

Clubul Sportiv Școlar Ilfov este unul dintre principalii actori relevanți la nivel județean, cu 310 sportivi înscriși la disciplinele promovate

În ceea ce privește **activitățile sportive** desfășurate în județul Ilfov, unul dintre principalii actori relevanți în acest domeniu este Clubul Sportiv Școlar Ilfov. Cele 4 domenii de intervenție vizitate prin activitățile clubului sunt:

- Sport și sănătate;
- Reducerea abandonului școlar;
- Integrarea copiilor cu cerințe educative speciale;
- Sport și prim ajutor – sunt încheiate inclusiv parteneriate cu Crucea Roșie atât pentru asigurarea de asistență în timpul competițiilor sportive, cât și pentru asigurarea de materiale, precum truse de prim ajutor, elemente de afișaj privind măsurile de prim ajutor etc.

[83] Sursa: http://www.mdrap.ro/userfiles/obiective_investitii/baze_sportive.pdf.
[84] Sursa: http://www.cni.com.ro/proiecte.

FIGURA 153.
Infrastructura sportivă din județul Ilfov

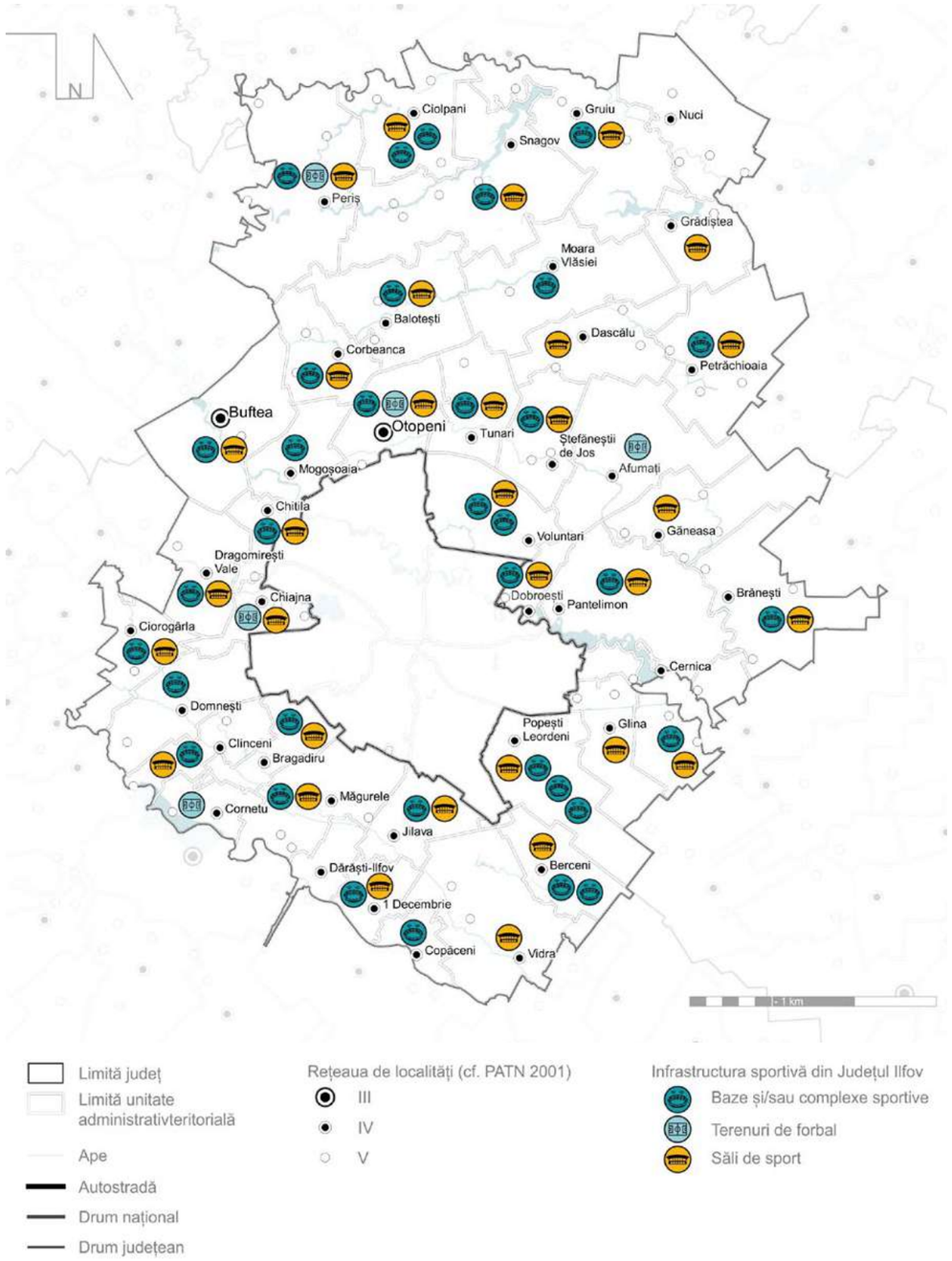

Sursă: Baza de date INSSE Tempo Online, http://www.cni.com.ro/proiecte/, http://www.mdrap.ro/userfiles/obiective_investitii/baze_sportive.pdf, https://www.frf-ajf.ro/bucuresti/terenuri

Disciplinele sportive care sunt dezvoltate la nivelul județului Ilfov cuprind: șah (la Moara Vlăsiei și Balotești), atletism (la Domnești), tenis de masă (la Balotești și Berceni), fotbal (la Buftea), handbal (la Buftea și Dragomirești Deal) și rugby (la Ciorogârla – Dârvari). În acest an, primele trei discipline sunt înscrise și în calendarul competițional național, pe când ultimele trei fac parte doar din campionatul municipal.

În cadrul întâlnirilor de consultare cu actorii locali a fost identificată intenția de extindere a clubului pentru a acoperi până la 22 de discipline sportive; pentru aceasta se vor identifica școlile la nivel județean unde există specialiștii și spațiul necesar, fiind urmărită și relația cu instituțiile de învățământ cu probleme privind abandonului școlar ridicat sau de integrare a elevilor cu cerințe educative speciale. În prezent, 310 sportivi sunt înscriși în cadrul clubului; anul următor este estimat un total de minim 470 de sportivi, iar în următorii 3 ani se dorește atingerea pragului de 1.000 de persoane înscrise. Este, de asemenea, vizată diversificarea ofertei sportive, primele discipline care sunt considerate pentru dezvoltare fiind badmintonul, tirul cu arcul și luptele.

În cadrul acestor consultări, a fost discutat și subiectul bazei materiale, fiind prezentată intenția clubului de a dezvolta o bază sportivă proprie, pentru care a fost deja identificat un teren de 7-10 ha în Buftea. Se dorește realizarea unui centru de excelență compact, în care să se amenajeze infrastructura necesară pentru diverse discipline sportive, precum: fotbal, rugby, înot, polo, patinaj, handbal, volei, baschet, tenis de câmp, badminton, lupte și gimnastică. Va fi necesară stabilirea unui parteneriat între Clubul Sportiv Școlar Ilfov, Consiliul Județean Ilfov, Primăria Buftea și alți parteneri privați atât pentru finanțarea construcției acestei baze sportive, cât și pentru administrarea ei ulterioară. Nu în ultimul rând, printre principalele necesități ale Clubului Sportiv Școlar Ilfov se numără și suplimentarea echipamentelor sau finanțarea pentru susținerea sportivilor și a profesorilor (spre exemplu, pentru participarea în cadrul competiției Gimnaziada).

Domeniul sportiv este foarte dezvoltat, în Ilfov existând aproximativ 200 de asociații și cluburi sportive

Pe lângă Clubul Sportiv Școlar, în Ilfov activitățile sportive sunt susținute și de numeroși **actori privați**, fiind înregistrate aproximativ 200 de cluburi sportive și asociații[85] care promovează numeroase sporturi precum: fotbal, șah, rugby, tenis, echitație, vânătoare și pescuit, arte marțiale, baschet, tir cu arcul, tir sportiv, automobilism, motociclism, airsoft, atletism, badminton, box, canotaj, ciclism, natație, handbal, volei, dans sportiv, gimnastică, tenis de masă, scrimă, patinaj, golf, fitness, yachting etc. Toate acestea susțin o ofertă diversificată a activităților sportive disponibile pentru comunitatea locală din județul Ilfov, pentru dezvoltarea viitoare a acestui sector fiind în primul rând necesară sporirea activităților de promovare a sportului prin care să fie atrași cât mai mulți participanți, iar, în unele cazuri, modernizarea, extinderea și dotarea infrastructurii existente pentru a deveni mai atractivă.

6.5.2. Infrastructura și activitățile de agrement

Oferta de agrement a județului Ilfov este relativ diversă, însă se adresează în special activităților de weekend

În ceea ce privește infrastructura de agrement din județul Ilfov, aceasta este dezvoltată în principal de mediul privat, fiind concentrată în special în centrul și nordul județului, în comunele Snagov și Balotești și în orașele Otopeni și Voluntari; o serie de facilități se găsesc și în Mogoșoaia, Buftea, Chiajna, Clinceni, Pantelimon, Măgurele, Cernica, Corbeanca, Ciorogârla și nu numai.

[85] Baza de date a Ministerului Tineretului și Sportului, https://salt.gov.ro.

În județul Ilfov, oferta de agrement este foarte diversificată, fiind alcătuită din numeroase parcuri de distracție, dotări de wellness și relaxare, echitație, karting, parașutism sau terenuri de golf, la care se adaugă o serie de facilități pentru practicarea activităților sportive.

Dintre **parcurile de distracție**, amintim Extreme Park Pheonix (parc situat în comuna Cernica, ce oferă numeroase activități de petrecere a timpului liber, precum trasee în copaci, tiroliană, loc de joacă pentru copii, paintball, tir cu arcul sau zonă de picnic), Edenland Park (parc situat în comuna Balotești, unde vizitatorii găsesc trasee în copaci, loc de joacă pentru copii, tiroliană, teren de minigolf, spațiu de închiriere biciclete, o fermă a animalelor, precum și posibilitatea de a practica echitație, tir cu arcul, paintball, airsoft sau chiar pictură în cadrul unor ateliere), Divertiland (parc acvatic situat în comuna Chiajna, dotat cu 3.000 mp de plajă și șezlonguri, piscină cu valuri, precum și numeroase atracții pe apă) sau Water Park-ul din Otopeni (parc de distracții ce oferă facilități atât pe apă – numeroase piscine și tobogane pentru copii și adulți, cât și pentru practicarea unor sporturi precum tenis de câmp, fotbal sau volei). La acestea se adaugă și alte dotări din județ, precum Ferma animalelor din orașul Pantelimon, Artha Park din comuna Snagov sau Paintball AS din orașul Voluntari.

Oferta de **wellness și relaxare** este, de asemenea, deosebit de variată, cea mai importantă atracție fiind centrul Therme din comuna Balotești. Acesta este cel mai mare centru de relaxare și divertisment din Europa, găzduiește cea mai mare grădină botanică din România, cu peste 800.000 de plante și oferă o gamă variată de facilități de relaxare: 10 piscine, 6 saune uscate, 4 saune umede, 16 tobogane, 30.000 mp de plajă, o piscină tropicală de 720 mp și 1.500 de șezlonguri, precum și o piscină cu valuri de 560 mp. Pe lângă acesta, cea mai mare concentrare de dotări de wellness și relaxare se regăsește în comuna Snagov, unde, în jurul lacului Snagov, s-au dezvoltat numeroase astfel de dotări, precum Vila 23 Snagov, Snagov Club, Country Spa Retreat sau Club Marina Port&Resort. Alte locații din județul Ilfov care pot fi amintite sunt Buftea Lake Resort, Complexul Belvedere din comuna Clinceni, Laguna Verde și Aqua del Mar din comuna Balotești, Blueberry Pool și La Plage din orașul Otopeni, Aqua Garden din comuna Chiajna sau Piscina Mediterana din orașul Măgurele.

O altă ramură în care dotările de agrement sunt din ce în ce mai dezvoltate este **echitația**, pe teritoriul județului Ilfov întâlnindu-se numeroase centre de acest tip. Și de această dată, cea mai mare concentrare de facilități se regăsește în comuna Snagov, aici fiind prezente centre precum Clubul Piccadilly, Asil Horse Farm, Equestria, Poveste cu cai sau Arkadia Horse Club. Pe lângă acestea, în Ilfov mai sunt localizate și Clubul de echitație Hipocan din comuna Corbeanca, Academia Ecvestră din comuna Mogoșoaia, Clubul de echitație La Cai din comuna Balotești, Clubul Căluțul Blând din comuna Ciorogârla, Clubul de echitație Cavalcada din orașul Voluntari sau Centrul de echitație Agrement-Cai din orașul Pantelimon.

Alte sporturi și activități de agrement care pot fi practicate în județul Ilfov cuprind: **golful** (aici fiind localizate terenuri precum Champ du Golf în comuna Balotești și Golf Country Club București din comuna Dragomirești-Vale), **kartingul** (ce poate fi practicat în centrul de agrement AmcKart din Tunari sau la Sky Karting din Voluntari) și **parașutismul** (pentru care există două centre în comuna Clinceni, TNT Brothers și SkyDiving Center). Nu în ultimul rând, în ceea ce privește activitățile de agrement, locuitorii din Ilfov pot practica diverse **activități în natură**, precum: activități de relaxare în pădurile din județ, plimbări cu ambarcațiunile pe lacuri (spre exemplu, cele organizate de centrele de agrement din Snagov), pescuit sportiv sau ciclism. Toate acestea indică o ofertă de agrement a județului Ilfov relativ dezvoltată, cu numeroase și diverse oportunități de petrecere a timpului liber, care însă sunt concentrate cu precădere în anumite centre, devenind astfel mai curând destinații de weekend ce sunt accesate de Ilfoveni și mai ales de locuitorii Capitalei.

FIGURA 154.
Infrastructura de agrement din județul Ilfov

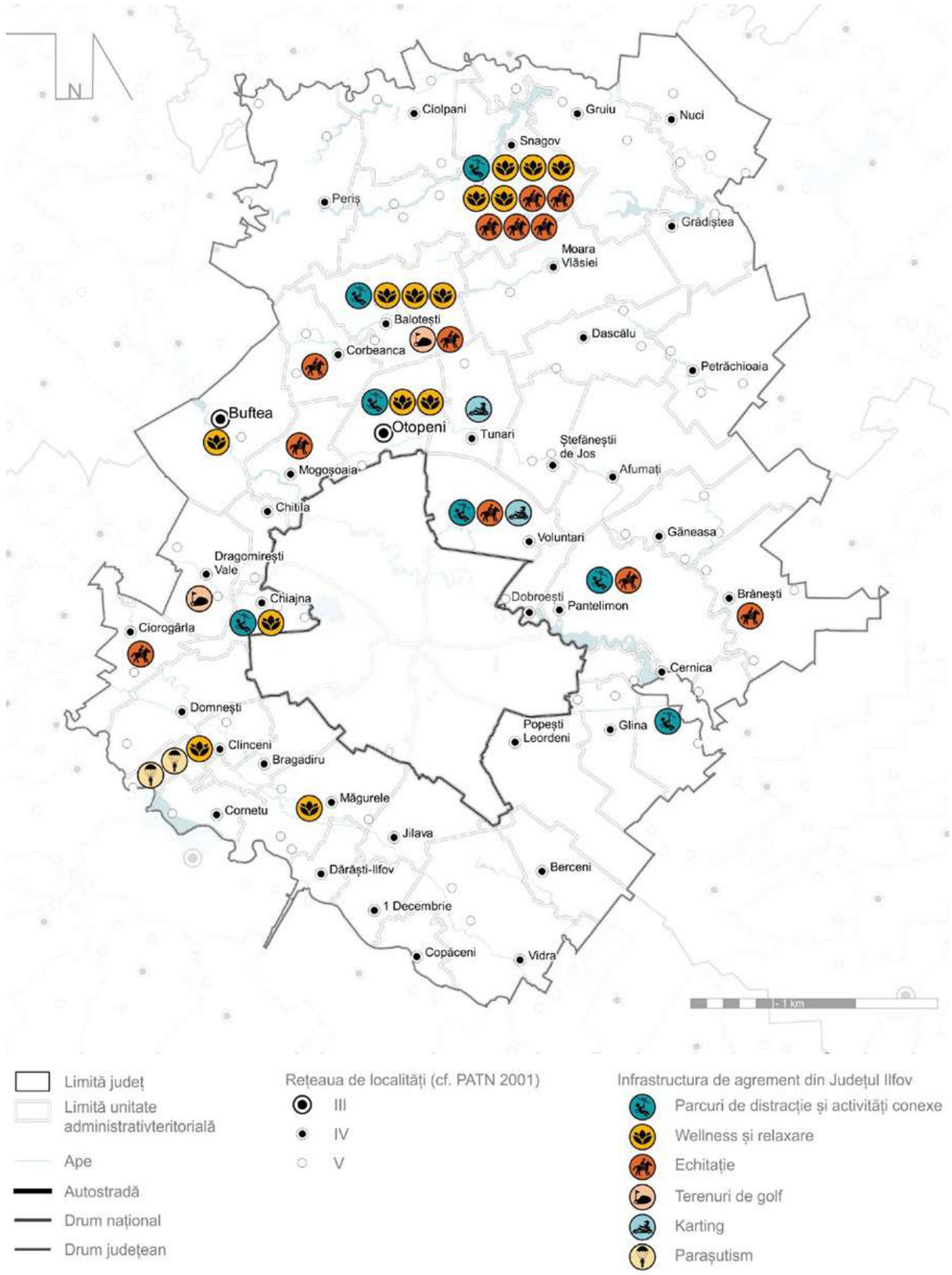

Sursă: Prelucrare proprie

6.6. Concluzii, probleme și tendințe

Infrastructura de educație deservește în mod egal tot județul, în schimb necesită lucrări de reabilitare, modernizare și dotare

Fiecare UAT din județul Ilfov beneficiază de dotări de educație preșcolară, primară și gimnazială, în timp ce învățământul liceal este prezent în doar 13 localități, dar este distribuit în mod relativ egal între nordul, centrul și sudul județului. Probleme apar în ceea ce privește starea clădirilor și dotarea infrastructurii de educație, fiind constatată necesitatea de reabilitare a unor clădiri, lipsa laboratoarelor și atelierelor școlare adaptate societății moderne, precum și lipsa sălilor și terenurilor de sport în unele comune, fapt ce limitează activitatea didactică și atractivitatea învățământului pentru elevii din județ.

Pe lângă acestea, reprezentanții Inspectoratului Școlar Județean Ilfov reclamă insuficiența infrastructurii prin care se pot furniza servicii complementare celor de educație, și anume: lipsa spațiilor pentru programul „Școală după școală", lipsa cantinelor școlare și a transportului cu microbuze a elevilor în unele localități.

Dacă municipiul București excelează în învățământul liceal teoretic, județul Ilfov poate inova în învățământul tehnic și dual

Deși județul Ilfov înregistrează note foarte bune la testările naționale de nivelul clasei a 8-a, situația se schimbă în ceea ce privește învățământul liceal, unde promovabilitatea la examenul de bacalaureat este mai scăzută. Această situație este complementară cu principala problemă a învățământului din Ilfov, și anume migrația elevilor către liceele teoretice din București, care se plasează pe primele locuri în topurile naționale.

Reprezentanții Inspectoratului Școlar Județean mizează pe învățământul profesional, tehnic și dual ca singurele tipuri unde se poate inova și unde pot fi atrași elevi din Regiunea București-Ilfov și din județele înconjurătoare. Pe lângă performanța școlară, prin liceele tehnice se urmărește dezvoltarea de noi competențe pentru facilitarea inserției pe piața muncii, precum și diversificarea parteneriatelor cu operatorii economici pentru specializarea profesională a elevilor.

Infrastructura de educație va trebui să se adapteze populației școlare, care crește pe fondul schimbărilor demografice

Contrar tendințelor naționale și regionale, populația școlară din județul Ilfov a înregistrat o creștere de aproximativ 8 procente pe fondul creșterii grupelor de vârstă 0-15 ani fie datorită natalității ridicate, fie datorită mișcării migratorii pozitive înregistrate în județ sub influența fenomenului de suburbanizare. Creșterea numărului de elevi a fost mai mare în mediul urban (13%) față de mediul rural (4%), unde au avut loc și cele mai mari creșteri ale populației datorate migrației în perioada de referință. Altfel, încărcarea infrastructurii educaționale a depășit valoarea maximă impusă la nivel național, de 30 de elevi pe sală de clasă, în 5 orașe și 9 comune.

Acest fapt impune eforturi imediate din partea autorităților locale de adaptare la fluxurile migratorii pentru a evita transferul capitalului uman către municipiul București. Soluții temporare ar putea fi: extinderea sau găsirea de noi clădiri care să funcționeze ca instituții de învățământ, transportul elevilor la școlile din alte localități, utilizarea temporară a infrastructurii din comunele tangente, unde infrastructura școlară permite un grad mai mare de încărcare, dar și creșterea numărului cadrelor didactice.

Abandonul școlar este o problemă locală, nu județeană și necesită intervenții specifice în funcție de unitate

Numărul cazurilor de abandon școlar a crescut în intervalul 2016-2018 la toate nivelurile de învățământ, cu excepția celui liceal. Experții Inspectoratului Școlar Județean Ilfov nu consideră abandonul la nivelul județului ca fiind o problemă îngrijorătoare, în schimb recunosc că există unități în care fenomenul este mai accentuat, fiind necesare astfel intervenții specifice fiecărei unități de învățământ. Părăsirea timpurie a școlii nu este un eveniment izolat, ci un proces care începe încă din ciclul primar prin eșecuri școlare și dificultăți de integrare în colectiv și care reclamă intervenții integrate de ajutoare școlare, mediere, conștientizare, combatere a discriminării, transport, after-school ș.a. din partea autorităților.

Infrastructura medicală va trebui să se adapteze fluxului mare de populație care a migrat în ultimii ani spre județul Ilfov

Populația din județul Ilfov are acces la 4 spitale publice și la 4 spitale private de specialitate. Situația paturilor în spitalele publice este îngrijorătoare, ajungând după un continuu proces de scădere la doar 3 unități la 1.000 de locuitori, valoare ce plasează județul Ilfov pe locul 38 din cele 42 de județe în topul aferent acestui indicator. Astfel, locuitorii județului Ilfov sunt dependenți și de infrastructura spitalicească din București.

Pe lângă spitale, sistemul de sănătate publică este reprezentat în special de dotări cu rol de deservire locală. Fiecare UAT beneficiază de cel puțin un cabinet medical de familie, 40/40 de UAT-uri au cabinete stomatologice, iar 40/40 UAT-uri au pe teritoriul acestora farmacii; 26 beneficiază și de cabinete medicale de specialitate.

În anul 2011 a avut loc un proces accentuat de privatizare a dotărilor medicale cu rol de deservire locală, astfel încât, în anul 2018, majoritatea populației județului era deservită de infrastructură privată. Acest fapt limitează responsabilitatea și capacitatea de intervenție a administrației publice în ceea ce privește calitatea serviciilor medicale oferite și poate avea efect de majorare a costurilor serviciilor medicale.

Deși personalul medical a crescut în ultimii ani pe fondul privatizării serviciilor medicale de bază, acesta este în continuare insuficient

Numărul de persoane ce reveneau unui medic de familie din județul Ilfov era în medie 2.462, ceea ce înseamnă mai puțin de un medic (0,4) la 1.000 de locuitori. Per ansamblu, cea mai mare încărcare a medicilor de familie a fost constatată în partea central-estică și sud-estică a județului Ilfov, cu valori ceva mai mici în partea de nord. Prin urmare, infrastructura medicală de bază va trebui dezvoltată în sistem public în zonele cu încărcare mai mare sau se va putea opta pentru politici de încurajare a antreprenorialului în acest domeniu.

Grupurile vulnerabile se confruntă cu probleme complexe, pentru care nu există servicii integrate

De la prezența teritorială a infrastructurii publice de servicii sociale până la diversitatea acestora, de la instruirea și motivarea asistenților sociali până la capacitatea SPAS-urilor locale și corelarea bazelor de date a beneficiarilor între acestea și DGASPC, sistemul de asistență socială din județul Ilfov suferă de probleme complexe, nefiind suficient de dezvoltat pentru a putea face față nevoilor din ce în ce mai complexe ale beneficiarilor.

De exemplu, copiii aflați în centrele de plasament beneficiază doar de cazare și masă, fără a avea acces servicii integrate, care să îi pregătească în procesul de a deveni adulți independenți, în timp ce sistemul social dedicat persoanelor cu dizabilități oferă în prezent doar supraveghere, masă și igienă personală, lipsind serviciile de recuperare dedicate persoanelor cu dizabilități, cum

ar fi logopedia, kinetoterapia, terapia ocupațională și psihoterapia sau activitățile de petrecere a timpului liber, care ar ajuta la reintegrarea acestora în societate.

În ceea ce privește participarea la învățământ a persoanelor cu dizabilități, principala problemă este faptul că acești elevi trebuie să fie asistați în cadrul orelor de clasă de profesori de sprijin specializați în îngrijire socială, care în momentul de față sunt insuficienți.

Serviciile publice sociale sunt subdimensionate, nevoia fiind cu greu deservită de către centrele private

În momentul de față, oferta de servicii sociale a județului Ilfov este dominată de mediul privat, cu 64 de furnizori acreditați de servicii sociale oferind 29 de servicii licențiate, în timp ce furnizorii publici erau doar 11, cu 3 servicii licențiate și 8 nelicențiate. Astfel, pentru terapii dedicate, grupurile vulnerabile apelează în principiu la furnizori privați.

Cu tot cu existența centrelor private, au fost constatate o serie de probleme specifice de deservire, și anume: lipsa căminelor de bătrâni în zonele cu populație îmbătrânită, lipsa cu desăvârșire a dotărilor sociale în 8 UAT-uri, prezența centrelor pentru copii în doar 7 localități, serviciu de îngrijire la domiciliu prezent în doar două comune, lipsa transportului persoanelor cu dizabilități către centrele dedicate, lipsa centrelor de suport pentru tinerii care împlinesc 18 ani și ies din sistemul de protecție socială, lipsa infrastructurii și a personalului de intervenție mobilă, lipsa centrelor comunitare de servicii integrate, care să orienteze familiile și copiii către toate serviciile necesare precum și lipsa cantinelor sociale acreditate.

O altă problemă identificată se referă la supraîncărcarea centrelor și a personalului datorită numărului mare de beneficiari, în cazul CRRN Bălăceanca, de exemplu, fiind necesară împărțirea de urgență a acestuia în 3 centre diferite.

Pentru a putea face față nevoilor beneficiarilor, DGASPC prevede crearea de 75 de noi centre, servicii, facilități sau programe.

Oferta culturală a județului Ilfov este relativ bine dezvoltată, însă este necesară o diversificare și o promovare sporită a facilităților oferite

În ceea ce privește oferta culturală a județului Ilfov, aceasta este caracterizată de numeroase aspecte pozitive, dar și de o serie de elemente care necesită ameliorare. La nivelul județului, infrastructura culturală de bază, alcătuită din biblioteci și case de cultură sau cămine culturale, este prezentă în cea mai mare parte a unităților administrativ teritoriale componente, fiind, de asemenea, subiectul a numeroase investiții din partea administrației publice în ultimii ani. Cu toate acestea, sunt necesare în continuare lucrări de reabilitare, modernizare, extindere și chiar construire de noi dotări culturale în localitățile ilfovene, precum și de promovare mai accentuată a facilităților oferite, inclusiv în mediul online, pentru a atrage comunitatea locală, în special tinerii, către aceste dotări. Mai mult, având în vedere că numărul facilităților culturale specializate din categoria muzeelor, instituțiilor de spectacole sau cinematografelor este redus, este necesară sporirea și diversificarea acestor dotări, inclusiv prin activarea unor spații valoroase, care au un potențial insuficient exploatat, pentru a atrage cât mai mulți utilizatori.

În același timp, având în vedere consumul cultural mai scăzut în ultimii ani și oferta de evenimente care este în principal de interes local, apare necesitatea diversificării activităților culturale din județul Ilfov, inclusiv a celor dedicate tinerilor și elevilor, prin dezvoltarea unor inițiative cu un impact ridicat în rândul populației. Pentru aceasta, este nevoie, pe de-o parte, de amenajarea unor infrastructuri outdoor (de exterior) și indoor (de interior), care să susțină aceste activități,

iar, pe de altă parte, de o promovare accentuată a acestora, inclusiv prin intermediul unei agende culturale integrate, actualizate permanent cu evenimentele organizate atât de actorii publici, cât și de cei privați din județ.

Activitatea sectorului cultural și creativ din județul Ilfov este susținută de o gamă variată de actori locali relevanți

Cu privire la actorii culturali relevanți, mediul public este caracterizat de numeroasele parteneriate încheiate între instituțiile de la nivel județean, precum Consiliul Județean Ilfov, Centrul Județean pentru Conservarea și Promovarea Culturii Tradiționale Ilfov sau Inspectoratul Școlar Județean Ilfov, și cele de la nivel local, însă este necesară și o cooperare între diferite UAT-uri, care în momentul de față lipsește, pentru a dezvolta evenimente și inițiative comune, care să contribuie la diversificarea ofertei culturale județene.

În acest demers este implicată și o varietate de actori privați, a căror activitate joacă un rol deosebit de important în definirea Ilfovului ca un județ de top în sectorul creativ și cultural. Astfel, printre cele mai relevante domenii de activitate la nivel județean se numără cercetarea și dezvoltare în alte științe naturale și inginerie, activitățile de realizare a software-ului la comandă și de consultanță în IT, activitățile agențiilor de publicitate, activitățile de producție cinematografică, video și de programe de televiziune, fabricarea de mobilă și încălțăminte, precum și activitățile bibliotecilor și arhivelor. Mai mult, având în vedere prezența în județul Ilfov a peste 40 de asociații și fundații în sectorul cultural și creativ, se poate concluziona că mediul privat ar trebui să fie mult mai des implicat și susținut de autoritățile publice pentru implementarea unor noi inițiative culturale în beneficiul comunității locale și nu numai.

Sectorul sportiv este din ce în ce mai dezvoltat în județul Ilfov, însă gradul de atractivitate a acestuia încă este relativ redus

Infrastructura sportivă din județul Ilfov acoperă cea mai mare parte a unităților administrativ-teritoriale componente, oferind posibilitatea practicării unei game variate de discipline sportive în cadrul dotărilor existente. De altfel, multe dintre aceste facilități au beneficiat de o serie de investiții în ultimii ani pentru îmbunătățirea condițiilor și a gradului de dotare. Cu toate acestea, deși în perioada 2007-2018 numărul sportivilor legitimați din județul Ilfov a cunoscut o tendință accentuată de creștere (cu 367%), acest sector necesită o continuă dezvoltare pentru o promova un stil de viață sănătos în rândul comunității. Din acest motiv, este necesar ca atât actorii publici locali, cât și cei privați să fie sprijiniți în perioada următoare pentru a continua investițiile în extinderea, modernizarea și dotarea infrastructurii sportive, dar și în derularea unor campanii de promovare a disciplinelor sportive, care să atragă cât mai mulți utilizatori.

Oferta de agrement a județului Ilfov este relativ bine dezvoltată, însă este accesată pentru scurtă durată, în special prin activități de weekend

În ceea ce privește oferta de agrement, județul Ilfov este caracterizat de o gamă diversă de activități ce pot fi practicate în cadrul parcurilor de distracție, al dotărilor de wellness și relaxare, al celor de echitație, karting, parașutism și golf, precum și în natură. Cu toate acestea, se remarcă faptul că aceste facilități sunt accesate pentru scurtă durată, fiind preferate atât de ilfoveni, cât și de locuitorii municipiului București sau ai județelor învecinate pentru escapadele de weekend. În acest context, este necesară extinderea dotărilor de agrement, care se concentrează în acest moment cu precădere într-un număr restrâns de areale, dar e nevoie mai ales de promovarea integrată a acestora în cadrul unor pachete și produse noi și inedite, alături de alte atracții din județ, pentru a putea atrage vizitatorii să petreacă mai mult timp aici.

STRATEGIA DE DEZVOLTARE A JUDEȚULUI ILFOV 2020 - 2030

ANALIZA DIAGNOSTIC - *Evaluarea situației actuale*

CAPITOLUL 7
Mediu și biodiversitate

Rolul acestui capitol este de a analiza situația existentă din județ sub următoarele aspecte: caracteristicile capitalului natural, protecția biodiversității, calitatea factorilor de mediu și problemele legate de amenințarea schimbărilor climatice și vulnerabilitatea la diferite categorii de riscuri naturale și tehnologice. Sunt identificate elementele cadrului natural ce sunt restrictive, respectiv favorabile pentru dezvoltare, este analizată situația ariilor naturale protejate din județ și sunt evidențiate principalele probleme în ceea ce privește degradarea calității mediului.

7.1. Caracterizarea capitalului natural

7.1.1. Geologie și geomorfologie

Conform Enciclopediei Geografice a României[86], în fundamentul județului Ilfov se regăsesc formațiuni de vârstă precambriană, care aparțin Platformei Moesice, peste care se află depozite sedimentare meozoice și neozoice și, la suprafață, formațiuni cuaternare (stratele de Frătești, complexul marnos, complexul nisipurilor de Mostiștea, argile și argile nisipoase și orizontul pietrișurilor și nisipurilor de Colentina). Cele mai recente formațiuni cuaternare sunt reprezentate de depozitele aluvionare (5-10 m grosime) din terasele și lunca Dâmboviței și Argeșului, precum și de depozitele loessoide (2-5 m grosime), care acoperă cea mai mare suprafață a județului.

Geologia județului: costuri ridicate pentru lucrări majore de construire

Prezența acestor depozite loessoide reprezintă un factor restrictiv atât pentru realizarea lucrărilor de construire (potențialul de apariție al tasărilor determină un cost mai ridicat pentru soluțiile de fundare), precum și o scădere a productivității terenurilor agricole din cauza apariției crovurilor. În plus, prezența rocilor friabile determină o vulnerabilitate ridicată a teritoriului la eroziunea eoliană, fapt ce contribuie la creșterea concentrațiilor de pulberi sedimentabile și în suspensie în atmosferă, dar și a suspensiilor în ape și la scăderea fertilității solurilor[87]. În ceea ce privește resursele subsolului, conform studiilor de fundamentare ale Planului de Amenajare al Teritoriului Județean, pe teritoriul județului există zăcăminte de petrol și gaze naturale (Periș, Moara Vlăsiei, Pasărea, Cățelu, Bragadiru, Jilava), însă cantitățile exploatate sunt reduse. De asemenea, în județul Ilfov se exploatează materiale de construcție: argile comune (Buftea, Pantelimon) sau nisipuri și pietrișuri (Grădiștea, Brănești, precum și în luncile de râu și pe terase).

Din punctul de vedere al reliefului, județul Ilfov se încadrează în unitatea de relief Câmpia Vlăsiei (de la nord la sud, se succed: Câmpia Snagovului, Câmpia Moviliței, Câmpia Bucureștiului, Câmpia Călnăului și Lunca Argeș-Sabar). Atitudinile variază între 50 și 120 m. Geomorfologia teritoriului este caracterizată de o alternanță de câmpuri largi (4-8 km, orientare în general NV - SE) și culoare de vale cu albii minore, lunci și terase joase (conform PATJ Ilfov).

Relief favorabil dezvoltării economiei și așezărilor umane

Caracteristicile reliefului (pantă și fragmentare reduse) determină favorabilitatea dezvoltării activităților economice și așezărilor umane. Cu toate acestea, pantele reduse și prezența argilelor pot determina apariția bălților și înmlăștinirilor la nivel local. În plus, pantele reduse facilitează procesele de infiltrare a apei și spălare în suprafață, ducând la un transfer mai rapid al poluanților în apele freatice.

[86] Posea, G. (coord), *Enciclopedia Geografică a României*, Editura Științifică și Enciclopedică, București.
[87] Iojă, I.C., (2009), „Metode și tehnici de evaluare a calității mediului în aria metropolitană a municipiului București", Editura Universității din București, București.

FIGURA 155.
Elemente de cadru natural în județul Ilfov: relief, ape, păduri, resurse de subsol

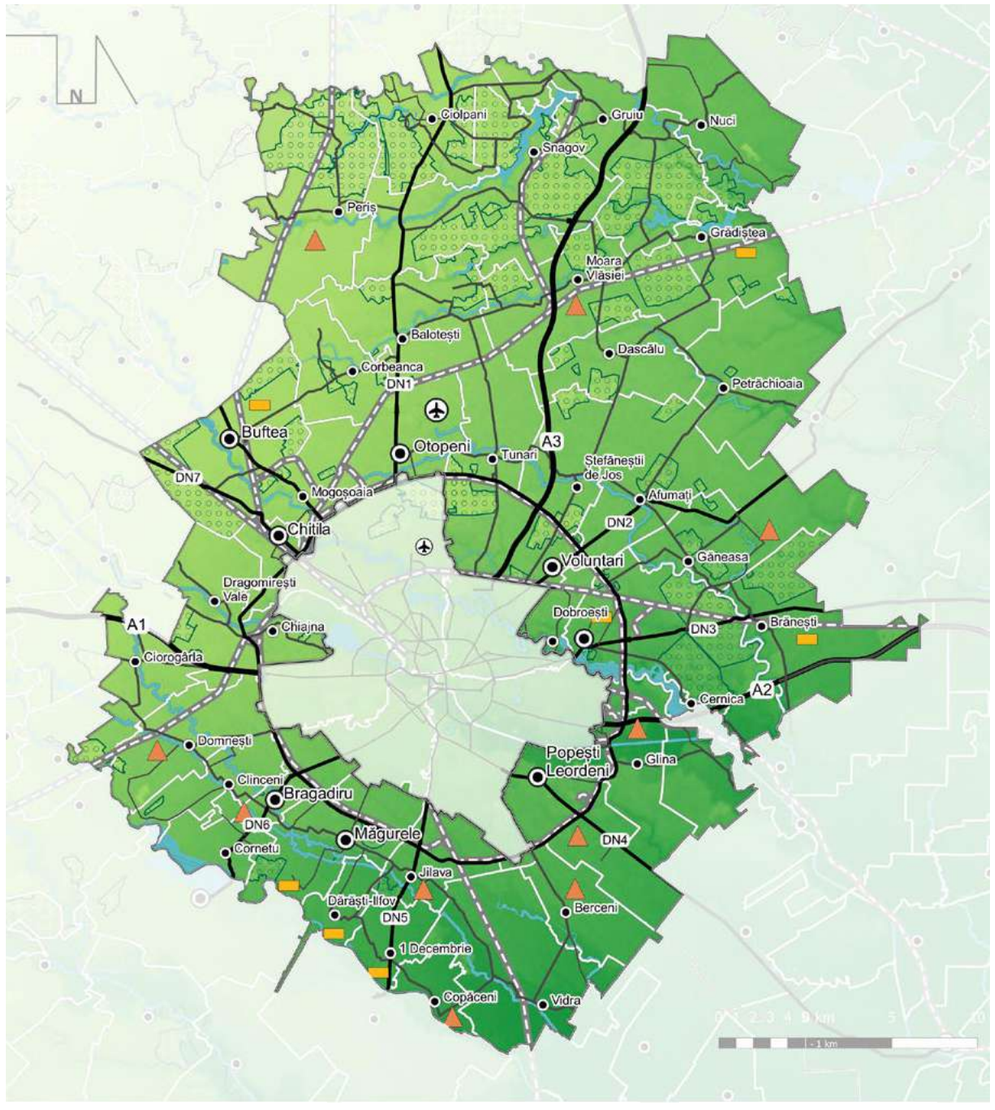

Sursă: Prelucrare proprie. Date relief: Digital Elevation Model - România

7.1.2. Hidrografia

Pe teritoriul județului Ilfov se găsesc două bazine hidrografice importante: bazinul râului Ialomița (aflat în gestiunea Administrației Bazinale de Ape Buzău-Ialomița) în nord și bazinul râului Argeș (aflat în gestiunea ABA Argeș-Vedea) în centru și sud. Principalele văi care fragmentează zona de câmpie sunt, de la nord la sud: Ialomița, Mostiștea (cursul superior), Colentina, Dâmbovița și Ciorogârla-Sabar-Argeș.

Oglinzile de apă: un element atractiv la nivel județean

O caracteristică a județului Ilfov din punctul de vedere al apelor de suprafață este formarea lacurilor naturale (de tip liman fluviatil) pe văile secundare: Bălteni (lacul Scroviștea – 135 ha), Vlăsia și Cociovaliștea (lacul Căldărușani la confluență – 224 ha) și Snagov (lacul Snagov – cel mai întins lac natural din județ – 575 ha), conform PATJ Ilfov. De asemenea, în județ există numeroase lacuri artificiale, realizate în scopul regularizării cursurilor de apă, ce au un rol economic important prin utilizarea apei în agricultură, pentru amenajări piscicole sau pentru activități de agrement (în special în lungul râului Colentina: Buftea, Pantelimon, Cernica). Toate aceste oglinzi de apă au, de asemenea, un rol important în îmbunătățirea microclimatului și în menținerea unei biodiversități ridicate la nivelul județului, unele din ele (Buftea, Roșu) având un rol important și în protecția teritoriului județului Ilfov și a municipiului București de inundații. În acest sens, se remarcă (potrivit datelor din Planul de Management al Bazinului Hidrografic Argeș-Vedea) sectoarele de râu regularizate din cadrul județului, pe Argeș, Ciorogârla, Sabar și Dâmbovița.

În majoritatea UAT-urilor din județul Ilfov, mediul curat este considerat a fi unul dintre principalele motive pentru care locuitorii aleg să locuiască aici (5.6 puncte pe o scară de la 1 – cel mai puțin important motiv, la 10 – cel mai important motiv). Astfel, deși în niciun UAT mediul curat nu este considerat a fi cel mai important element care ar determina locuirea acolo, el se clasează pe primele 5 poziții în 31 din orașe și comune din județ (majoritatea din zona de nord a județului, cu un cadru natural mai atractiv datorită suprafeței mai mari ocupate de păduri și oglinzi de apă).

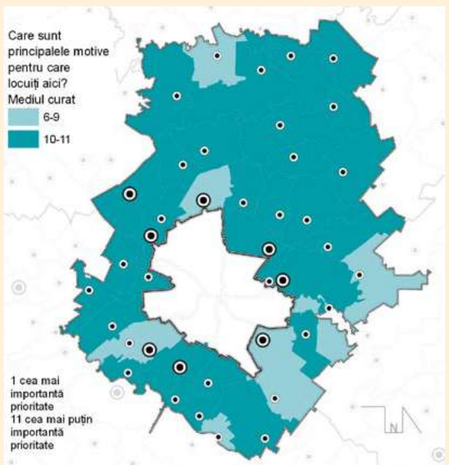

Hidrogeologia județului: resurse semnificative de apă

Din punctul de vedere al apelor subterane, pe teritoriul județului Ilfov se succed un acvifer de mică adâncime (2-15 m), unul captiv de medie adâncime (Acviferul de Mostiștea, 3-30 m grosime) și unul de mare adâncime (Acviferul de Frătești). Conform ABA Argeș-Vedea, pe teritoriul județului există deci 3 corpuri de apă subterană, unul freatic (ROAG 03 Colentina – tip poros, 1.869 kmp), și două de adâncime: ROAG11 București – Slobozia (Nisipurile de Mostiștea – tip poros, 7.206 kmp) și ROAG 12 Estul Depresiunii Valahe (Formațiunile Cândești și Frătești – tip poros, 44.095 kmp, se întinde și pe teritoriul bazinului hidrografic Buzău-Ialomița).

Se remarcă astfel resursele importante de apă existente la nivelul județului. În plus, în zona Otopeni-Snagov și Dumitrana, există acvifere hidrotermale cantonate în calcarele mezozoice, care au potențialul de a fi utilizate în sistemele de încălzire a locuințelor sau instituțiilor publice.

Sursa: Studiu privind identificarea priorităților de dezvoltare în județul Ilfov, 2018-2019

7.1.3. Clima

Județul Ilfov se încadrează într-o zonă cu climat temperat-continental, cu o temperatură medie anuală de 10,5 °C. Valoarea precipitațiilor medii anuale se situează în jurul valorilor de 550-600 mm, iar vânturile dominante sunt cele din direcțiile nord-est (22-23%) și sud-vest (8-14%), conform Enciclopediei Geografice a României. Evoluția temperaturilor medii în ultimii ani este detaliată în subcapitolul 7.4.1 (*Amenințarea schimbărilor climatice*).

Deși caracteristicile climatice sunt favorabile, în zona județului Ilfov se remarcă prezența unor fenomene meteorologice ce pot deveni, în anumite condiții, restrictive. Este cazul căderii unor cantități mari de precipitații într-o perioadă scurtă de timp (24 ore, determinând inundări locale ale căilor de comunicație) sau al apariției ceții în zonele de lac și luncă (40-50 zile cu ceață anual). De asemenea, există un risc crescut de apariție a secetelor în timpul verii.

7.1.4. Solurile

Solurile fertile determină un potențial ridicat pentru agricultură

În cadrul județului, cea mai mare răspândire o au solurile brun-roșcate de pădure și cernoziomurile dezvoltate pe depozitele loessoide – soluri fertile, favorabile culturilor agricole. De altfel, din totalul suprafeței agricole județene (în 2016), cele mai răspândite soluri sunt argiluvisolurile (conform APM, 2019). Solurile aluvionare din lungul luncilor (în special de-a lungul Luncii Argeș-Sabar) oferă un potențial ridicat pentru dezvoltarea legumiculturii.

Cea mai mare parte din terenurile agricole din județul Ilfov (circa 65%) se încadrează în clasa a II-a de calitate a solului (terenuri cu limitări reduse în cazul utilizării ca arabil). Doar 2.039 ha de terenuri agricole (din care 1.994 ha terenuri arabile) sunt încadrate în clasa a V-a de calitate a solului, prezentând limitări extrem de severe, fiind nepretabile la arabil, vii și livezi.

FIGURA 156.
Calitatea solului pe terenurile agricole din județul Ilfov în 2010 (ha)

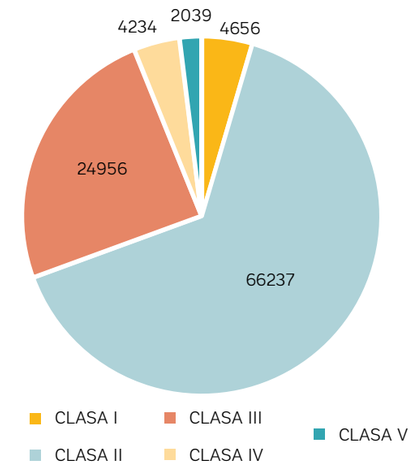

Sursă: Date din Raportul privind starea mediului în județul Ilfov (APM, 2019)

7.1.5. Vegetația și fauna

Județul Ilfov se află situat în Ecoregiunea Pontică. Cu excepția pădurilor (specii de silvostepă și din zona pădurilor foioase), vegetația spontană este puțin prezentă în peisajul natural din cauza extinderii terenurilor agricole și a zonelor construite. Se întâlnește încă vegetație azonală cu specii hidrofile și higrofile în lungul văilor și în jurul lacurilor și bălților, fapt ce contribuie la conturarea unui peisaj valoros, atractiv pentru activități de recreere și agrement.

Pădurile din județ au potențialul de a deveni zone de agrement importante, însă suprafața fondului forestier trebuie să crească

Conform datelor INSSE, suprafața fondului forestier din județul Ilfov a rămas în jurul valorii de 26.000 ha între anii 2007-2018 (circa 16% din suprafața județului). Întrucât gradul de împădurire se situează sub media pe țară (27%), se impune necesitatea împăduririi terenurilor degradate și refacerea perdelelor silvice de protecție a terenurilor agricole. Aceste perdele de protecție ar avea un rol important în crearea unui microclimat atractiv, precum și în reducerea concentrației de pulberi în suspensie în atmosferă.

Pădurile sunt concentrate în special în partea de nord-est a județului (comunele Snagov, Ciolpani, Gruiu, Moara Vlăsiei – peste 30% grad de împădurire). De asemenea, în cazul orașelor Buftea, Măgurele și Pantelimon ponderea suprafețelor împădurite depășește 35% din suprafața teritoriului administrativ. În zona luncii Argeșului se impun lucrări de reconstrucție ecologică, ca urmare a dispariției vegetației din cauza impactului amenajării canalului Argeș-Dunăre, precum și a excavațiilor și balastierelor instalate.

Conform datelor furnizate de către Direcția Silvică Ilfov, pe teritoriul județului Ilfov, pădurile proprietate publică a statului și aflate în administrarea Direcției ocupă o suprafață de 18.580 ha, cele mai importante unități de producție (cu suprafețe de peste 1.500 ha) fiind Cernica (cea mai mare, circa 2.180 ha), Vlădiceasa, Barboși și Pasărea. Aceste păduri sunt încadrate în grupa a II-a funcțională și au funcție de protecție corespunzătoare categoriei de agrement recreere. Pădurile sunt majoritar (96,7 %) reprezentate de specii de foioase, principala masă lemnoasă recoltată fiind cea de stejar (conform Raportului privind starea mediului în județ 2017, APM Ilfov).

FIGURA 157.
Regenerări ale pădurilor din județul Ilfov în intervalul 2014-2018 (ha)

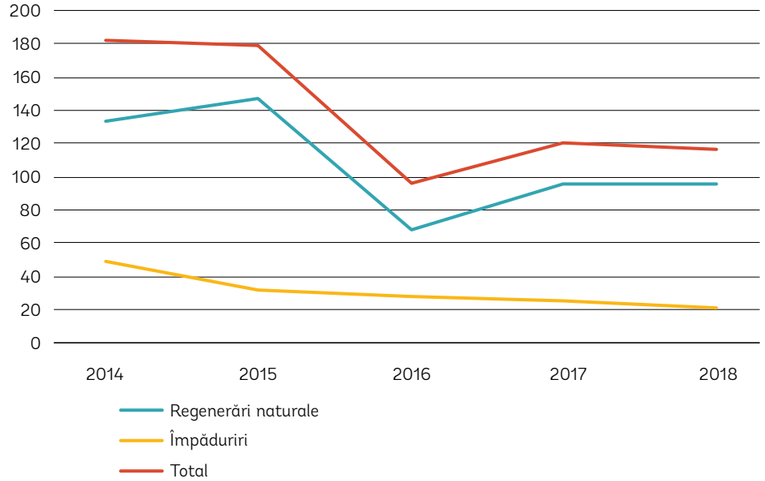

Sursă: Date din Raportul privind starea mediului în județul Ilfov (APM, 2019)

Masa lemnoasă exploatată a înregistrat o ușoară scădere între 2017 și 2018, de la 32.126 mc la 31.402 mc. Sunt propuse diferite lucrări pentru unitățile de producție aflate în gestiunea Direcției Silvice, cele mai importante fiind pe raza Ocolului Silvic Snagov (108 ha de împăduriri în 2019 și lucrări de îngrijire pe o suprafață de 539 ha). Dacă, până în 2014, s-a remarcat o intensificare a activităților de regenerare a pădurilor, se remarcă o scădere în ultimii ani a suprafețelor în care s-au executat regenerări artificiale (a se vedea Figura 157).

Prin urmare, principalele habitate naturale existente pe teritoriul județului Ilfov sunt reprezentate de păduri și de zonele de luncă, lacuri și bălți. În general, se întâlnesc specii aclimatizate, precum căpriorul și fazanul, iar fauna acvatică prezintă o varietate de pești, inclusiv unii valoroși din punct de vedere piscicol, precum crapul.

7.2. Protecția biodiversității: arii naturale protejate

Pe teritoriul județului Ilfov există 8 arii naturale protejate, dintre care:

- 3 arii naturale protejate de interes național: Lacul Snagov, Pădurea Snagov, Zona naturală protejată Scroviștea.
- 5 arii naturale protejate de interes comunitar: Lacul și Pădurea Cernica (sit de importanță comunitară și arie de protecție specială avifaunistică), Grădiștea – Căldărușani – Dridu (arie de protecție specială avifaunistică) și Scroviștea (sit de importanță comunitară și arie de protecție specială avifaunistică).

7.2.1. Arii naturale protejate de interes național

Tabelul 23 reprezintă o centralizare a situației ariilor protejate de interes național din județ.

TABEL 23.
Arii naturale protejate de interes național în județul Ilfov

NR. CRT.	DENUMIRE	LOCALIZARE	SUPRAFAȚĂ	MANAGEMENT
1	Rezervația naturală Pădurea Snagov	comuna Snagov	10 ha	ANANP, fără plan de management
2	Rezervația naturală Lacul Snagov	comuna Snagov	100 ha	Fundația Snagov, plan de management aprobat
3	Zona naturală Scroviștea	comunele Periș, Ciolpani, Snagov	3.391 ha	ANANP, plan de management integrat aprobat

Sursă: Prelucrare după date ale APM Ilfov

Rezervațiile naturale Pădurea Snagov (10 ha) și Lacul Snagov (100 ha) au fost declarate astfel prin Legea nr. 5/2000 privind aprobarea PATN Secțiunea III – Zone protejate.

Ariile naturale protejate din comuna Snagov trebuie gestionate mai bine pentru a evita pierderea elementelor valoroase

Pădurea Snagov a fost declarată rezervație naturală, geobotanică și forestieră, fiind desemnată astfel datorită existenței a 15 exemplare de *Fagus sylvatica*, specie caracteristică zonelor de deal. Custodia ariei naturale protejate a fost preluată de către ANANP, însă, până în prezent, nu există un plan de management elaborat pentru rezervația naturală.

De cealaltă parte, o suprafață de 100 ha din Lacul Snagov (suprafață totală: 5.75 kmp) a fost declarată rezervație naturală pentru protejarea a 2 habitate de interes comunitar ce se dezvoltă aici:

- v(3150) Lacuri eutrofe naturale (specii caracteristice și dominante: *Lemna minor* – lintiță, *Salvinia natans* – pestișoară)
- (3160) Lacuri și iazuri distrofice naturale (specii caracteristice și dominante: nufăr alb, nufăr galben).

De asemenea, în zona Lacului Snagov au fost identificate 48 de specii protejate (inclusiv 18 specii de păsări sălbatice, protejate prin Directiva Păsări). Aria naturală protejată se află în custodia Fundației Snagov (din anul 2014), având un plan de management aprobat în anul 2016.

În zona rezervațiilor naturale din comuna Snagov, principalele conflicte de mediu identificate sunt legate de dezvoltarea rezidențială, ce a determinat o serie de disfuncții, precum: depozitarea necorespunzătoare a deșeurilor (inclusiv din construcții în zona pădurii Snagov), artificializarea malurilor lacului sau activitățile de agrement și recreere situate pe lac sau în vecinătatea acestuia.

Împreună cu acțiunile de tăiere a unor arbori seculari din Pădurea Snagov, toate aceste acțiuni reprezintă o amenințare pentru biodiversitatea din respectivele arii naturale protejate.

Zona naturală protejată Scroviștea, declarată astfel în 1990, se suprapune peste siturile Natura 2000 Scroviștea (SCI și SPA), detaliate mai jos.

7.2.2. Arii naturale protejate de interes comunitar

În ceea ce privește ariile naturale protejate de interes comunitar, acestea au fost declarate în anii 2007 (SCI Scroviștea și SPA Grădiștea – Căldărușani – Dridu) și 2011 (SCI și SPA Lacul și Pădurea Cernica, SPA Scroviștea). Tabel 24 prezintă o centralizare a situației siturilor Natura 2000 la nivelul județului Ilfov.

Prin urmare, circa 8,5% din teritoriul județului Ilfov este acoperit de arii naturale protejate de interes comunitar, fiind identificate 6 habitate de interes comunitar care au condus la declararea SCI-urilor:

- Păduri balcano-panonice de cer și gorun: Lacul și Pădurea Cernica;
- Păduri dacice de stejar și carpen: Lacul și Pădurea Cernica, Scroviștea;
- Păduri aluviale cu *Alnus glutinosa* și *Fraxinus excelsior*: Scroviștea;
- Păduri ripariene mixte cu *Quercus robur*, *Ulmus laevis*, *Fraxinus excelsior* sau *Fraxinus anustifolia*, din lungul marilor râuri: Scroviștea;
- Lacuri eurotrofe naturale cu vegetație tip *Magnopotamion* sau *Hydrocharition*: Lacul și Pădurea Cernica, Scroviștea;
- Lacuri distrofice și iazuri: Scroviștea.

TABEL 24.
Arii naturale protejate de interes comunitar în județul Ilfov

NR. CRT.	DENUMIRE	LOCALIZARE	SUPRAFAȚĂ	MANAGEMENT
1	Lacul și Pădurea Cernica RO SPA 0122	oraș Pantelimon, comunele Brănești, Cernica, Găneasa	3.744 ha	ANANP, fără plan de management
2	Lacul și Pădurea Cernica RO SCI 0308	oraș Pantelimon, comunele Brănești, Cernica, Găneasa	3.267 ha	ANANP, fără plan de management
3	Grădiștea – Căldărușani – Dridu	comunele Gruiu, Nuci, Grădiștea, Moara Vlăsiei, Snagov	6.442 ha	ANANP, plan de management aprobat
4	Scroviștea RO SPA 0140	comunele Periș, Ciolpani, Snagov	3.356 ha	ANANP, plan de management integrat aprobat
5	Scroviștea RO SCI 0224	comunele Periș, Ciolpani, Snagov	3.391 ha	ANANP, plan de management integrat aprobat

Sursă: Prelucrare după date ale APM Ilfov

FIGURA 158.
Arii naturale protejate de interes național și comunitar din județul Ilfov

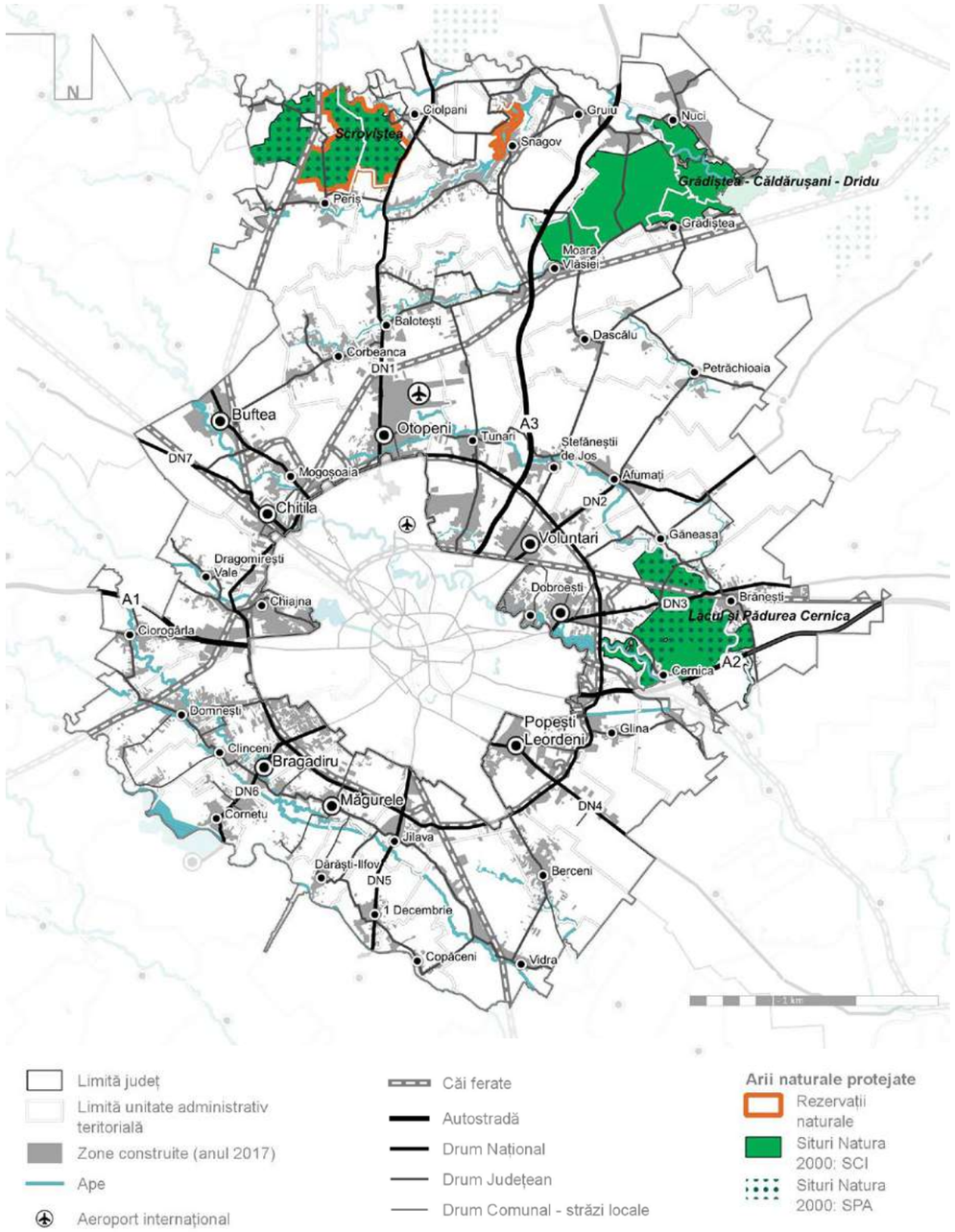

Sursă: Prelucrare proprie

Siturile Natura 2000 din județ reprezintă elemente de potențial insuficient valorificate

În cadrul ariei naturale protejate Lacul și Pădurea Cernica, au fost identificate 10 specii enumerate în Directiva Păsări și 7 specii de interes comunitar. De asemenea, în complexul Mănăstirii Cernica se află două exemplare seculare de stejar, declarate monumente ale naturii. Principalele vulnerabilități ale sitului sunt extinderea zonelor construite în vecinătatea lacului și a pădurii sau activitățile de agrement neecologice din pădure.

Aria specială de protecție avifaunistică Grădiștea – Căldărușani – Dridu a fost declarată în urma identificării a 20 de specii enumerate în anexa I a Directivei Consiliului 2009/147/EC. Este un posibil candidat ca sit RAMSAR (zonă umedă de importanță internațională), întrucât în perioada de migrație găzduiește peste 20.000 de exemplare de păsări de baltă. Cu toate acestea, situl este supus unor vulnerabilități determinate de intensificarea agriculturii, distrugerea cuiburilor, turismul în masă, înmulțirea necontrolată a speciilor invazive sau lucrări silvice realizate fără a ține cont de valoarea habitatului.

Zona naturală Scroviștea cuprinde 13 specii de păsări enumerate în Directiva Păsări și 5 habitate de interes comunitar. Pădurile din zonă sunt o parte rămasă din Codrii Vlăsiei, ce acopereau cândva Câmpia Română. Vulnerabilitățile ariei naturale protejate sunt legate de potențialul de urbanizare a zonei (satul Bălteni, aflat în sit), ce ar putea avea efecte negative asupra speciilor și habitatelor protejate.

Se remarcă potențialul de valorificare turistică a elementelor de patrimoniu natural reprezentate de aceste arii naturale protejate. Cu toate acestea, dezvoltarea turistică propusă trebuie să țină cont de obiectivul principal al acestor arii: protecția unor specii și habitate valoroase.

7.3. Calitatea factorilor de mediu

7.3.1. Calitatea aerului

Conform Planului de Menținere a Calității Aerului[88], județul Ilfov se încadrează în regimul de evaluare A (în care nivelul este mai mare decât pragul superior de evaluare) pentru indicatorii particule în suspensie PM_{10}, $PM_{2.5}$ și oxizi de azot NO_2/NO_x, precum și în regimul de evaluare C, în care nivelul este mai mic decât pragul inferior de evaluare, pentru indicatorii dioxid de sulf (SO_2), benzen (C_6H_6), monoxid de carbon (CO), nichel (Ni), plumb (Pb), cadmiu (Cd) și arsen (As).

Tot conform Planului de Menținere a Calității Aerului[89], județul Ilfov este încadrat în regimul de gestionare II (cu excepția orașului Măgurele – pentru indicatorul PM10), definit pentru zonele în care nivelurile pentru dioxid de azot (NO_2, NO_x), dioxid de sulf (SO_2), particule în suspensie (PM_{10}, $PM_{2.5}$) plumb (Pb), benzen ($C_6H_{6)}$, monoxid de carbon (CO) sunt mai mici decât valorile limită prevăzute în legislația în vigoare. De asemenea, valorile pentru arsen (As), cadmiu (Cd), nichel (Ni) și particule în suspensie $PM_{2.5}$) sunt și ele mai mici decât valorile țintă prevăzute în legislația în vigoare (Legea nr. 104/2011 privind calitatea aerului înconjurător). Obiectivul planului, în acord cu această lege și cu Directiva 2008/50/CE privind calitatea aerului înconjurător și un aer mai curat pentru Europa, este menținerea sub valorile limită / valorile țintă a concentrațiilor tuturor poluanților pentru care există încadrare în regim de gestionare II.

[88] Planul de Menținere a Calității Aerului pentru județul Ilfov 2018-2022, pag. 25
[89] Idem

În cazul județului Ilfov, nu trebuie neglijat impactul pe care îl are poziția orașului București, localizat aproximativ în partea centrală a județului, în special prin traficul rutier existent, dar și prin emisiile provenite de la alte activități desfășurate. De altfel, se remarcă faptul că, pentru cea mai mare parte a indicatorilor analizați în cadrul Planului de Menținere a Calității Aerului, o parte din nivelul mediu anual al concentrațiilor este importat din municipiul București (de exemplu, valori de peste 20 $\mu g/m^3$ ale fondului regional pentru PM_{10}).

Traficul rutier este principala sursă de degradare a calității aerului

Conform datelor furnizate de către Agenția pentru Protecția Mediului Ilfov, precum și a informațiilor din PATJ Ilfov (2019), principala sursă de degradare a calității aerului din județ este traficul rutier. La sursele mobile de degradare a calității aerului (trafic rutier, dar și feroviar – în cazul liniilor neelectrificate – și aerian – aeroporturile Otopeni și Băneasa) se adaugă sursele rezidențiale, în special din arderea combustibililor (conform PATJ Ilfov 2019) pentru asigurarea încălzirii. Consumul intern de energie primară în județ (din gaze naturale) a înregistrat o creștere semnificativă (de aproape 4 ori) în perioada 2013-2016[90], fapt ce poate fi explicat prin proiectele de extindere a rețelei de alimentare cu gaze naturale implementate în această perioadă.

Sursele industriale de degradare a calității aerului nu sunt de mari dimensiuni, importanța acestor surse de poluare diminuându-se, în timp, odată cu scăderea volumului activităților industriale. O altă sursă o reprezintă depozitele de deșeuri (de la Rudeni, Glina, Vidra), ce contribuie la degradarea calității aerului prin gazele rezultate din descompunerea sau arderea deșeurilor (PATJ Ilfov, 2019). Calitatea aerului în județul Ilfov este monitorizată prin două stații de monitorizare, aflate în administrarea Agenției pentru Protecția Mediului București (a se vedea Tabelul 25).

TABEL 25.
Stații de monitorizare a calității aerului în județul Ilfov

COD	DENUMIRE	TIP STAȚIE	POLUANȚI MĂSURAȚI
B7	Măgurele	Fond suburban	SO_2, NO_2, O_3 – date medii orare PM_{10}, $PM_{2.5}$, Pb, Benzen – date medii zilnice
B8	Balotești	Fond regional	SO_2, NO_2, NOx, NO, O_3, CO – date medii orare PM_{10}, Pb, Benzen – date medii zilnice

Sursă: Prelucrare după date ale APM Ilfov

În anul 2017[91], concentrațiile medii anuale pentru toți poluanții monitorizați s-au încadrat în valorile-limită. Cu toate acestea, au fost înregistrate depășiri ale valorilor-limită zilnice la indicatorii PM_{10} (stația Balotești – 14 depășiri, stația Măgurele – 4 depășiri) și ozon (stația Balotești – 37 depășiri, stația Măgurele – 14 depășiri). Se remarcă faptul că, pentru PM_{10}, în ultimii 4 ani, concentrațiile medii anuale au scăzut sub valorile-limită anuale. Acest lucru este confirmat și de numărul mai mic de zile cu depășiri ale valorilor-limită zilnice (doar 4 depășiri la stația Măgurele în 2017, față de 38 în 2016). În anul 2018[92] s-au înregistrat următoarele depășiri ale valorilor-limită zilnice pentru PM_{10}:11 depășiri la Balotești, 26 la Măgurele). Pentru ozon, în 2018 s-au înregistrat 4 depășiri pentru valoare medie la 8 ore la stația Balotești.

[90] Conform Raportului privind starea mediului în județul Ilfov (APM Ilfov, 2018), pag. 17
[91] Conform Raportului privind starea mediului în județul Ilfov (APM Ilfov, 2018), Capitolul I.
[92] Conform Raportului privind starea mediului în județul Ilfov (APM Ilfov, 2019), Capitolul I.

Nu se înregistrează diferențe majore între cele două stații în ceea ce privește valorile înregistrate ale concentrațiilor poluanților atmosferici – această afirmație reiese atât din analiza datelor pe anul 2018, cât și din analiza evoluției istorice a valorilor concentrațiilor medii ale poluanților în perioada 2013-2017[93]. În anul 2018 concentrațiile medii anuale au fost mai ridicate la stația Măgurele pentru poluanții PM_{10} (circa 30 µg/m^3, față de circa 23 µg/m^3 la Balotești), SO_2 (diferențe minore) și NO_2 (concentrație de 2 ori și ceva mai mari la Măgurele – circa 25 µg/m^3). De cealaltă parte, concentrația medie anuală pentru ozon a fost mai ridicată la Balotești (circa 52 µg/m^3) față de Măgurele (circa 45 µg/m^3).

În ciuda progresului înregistrat în ultimii ani, poluarea cu particule în suspensie PM_{10} rămâne cea mai mare problemă pentru calitatea aerului

Conform estimărilor privind suprafața și populația posibil expusă la diferiți poluanți pe teritoriul județului (prezentate în Planul de Menținere a Calității Aerului), următoarele zone prezintă probleme în ceea ce privește calitatea aerului:

- Poluarea cu particule în suspensie PM_{10} afectează o suprafață considerabilă din județ (circa 78 kmp, adică 5% din suprafața județului), în special în lungul drumurilor principale (A1, DN1, A3, A2, DN5, DNCB). Se estimează că există posibilitatea ca circa 300.000 de locuitori ai județului să fie expuși poluării cu PM_{10}. Pentru $PM_{2.5}$ suprafața și populația afectată este mult mai mică: cele mai afectate localități sunt Chiajna, Dragomirești-Deal și oraș Popești-Leordeni, iar populația expusă poluării cu $PM_{2.5}$ este estimată la circa 18.000 locuitori.
- Pentru indicatorul NO_2, cele mai mari suprafețe expuse poluării se află în orașele Otopeni și Pantelimon, populația afectată din județ fiind estimată la circa 40.000 locuitori.
- Orașele Voluntari și Pantelimon sunt cele mai expuse poluării cu SO_2, la nivelul județului estimându-se că circa 50.000 locuitori ar fi afectați.

FIGURA 159.
Niveluri ale concentrațiilor poluanților la nivelul județului Ilfov în anul de referință 2014

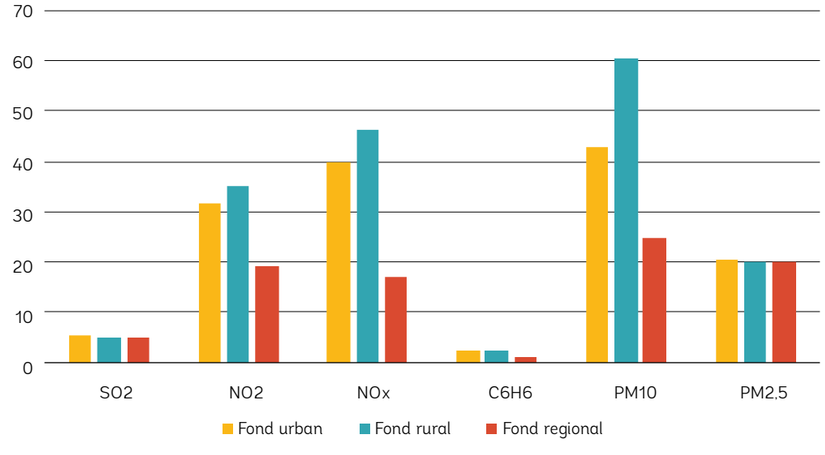

Sursă: Prelucrare proprie după datele din Planul de Menținere a Calității Aerului.

[93] Idem.

Graficul de mai sus ilustrează situația estimărilor privind concentrațiile diferiților poluanți atmosferici în anul 2014, conform Planului de Menținere a Calității Aerului (pag. 191). Se remarcă faptul că se înregistrează o poluare mai ridicată a aerului în zonele rurale decât în cele urbane pentru majoritatea indicatorilor. În plus, pentru indicatorii $PM_{2.5}$ și SO_2, fondul regional are valori foarte ridicate în raport cu concentrațiile medii anuale din zonele urbane și rurale.

Planul de Menținere a Calității Aerului propune două scenarii, plecând de la anul de referință (2014) și considerând anul 2022 ca an de proiecție: un scenariu de bază (în care se dezvoltă principalele domenii de activitate cu efect asupra calității aerului și în care se implementează doar măsuri identificate în alte proiecte, planuri și strategii la nivel local sau național, precum și măsuri ce decurg din aplicarea legislației naționale care transpune directive europene) și un scenariu de proiecție (în care se dezvoltă principalele domenii de activitate cu efect asupra calității aerului, însă se implementează măsuri suplimentare față de cele identificate în scenariul de bază). Astfel, în scenariul de proiecție sunt necesare măsuri suplimentare în cazul indicatorilor PM_{10}, NO_2 și metale. Categoriile de activități identificate ca având un impact negativ asupra calității aerului sunt transportul (trafic rutier), energia (încălzirea în sectorul rezidențial și instituțional – comercial) și alte surse (surse naturale)[94].

Astfel, pentru îmbunătățirea calității aerului la nivelul județului, Planul de Menținere a Calității Aerului recomandă măsuri specifice în sectoare precum transportul, industria (inclusiv producția de energie termică și electrică), agricultura, sursele comerciale și rezidențiale sau alte surse[95]. Măsurile specifice se referă la soluții precum creșterea mobilității durabile, ameliorarea transportului public, promovarea transportului cu mijloace alternative, înnoirea parcului auto cu autovehicule cu emisii reduse sau eficientizarea energetică prin reabilitarea termică a clădirilor, modernizarea instalațiilor de încălzire și extinderea rețelei de distribuție a gazelor naturale.

7.3.2. Calitatea apei

Conform informațiilor din Planurile de Management ale bazinelor hidrografice Argeș-Vedea, respectiv Buzău-Ialomița, sursele de poluare potențial semnificative ale apelor sunt:

- Surse punctiforme, reprezentate de surse menajere (aglomerări umane cu sisteme de colectare a apelor uzate, cu sau fără stații de epurare), industriale și agricole (în special ferme zootehnice).
- Surse difuze: surse menajere (reprezentate de arealele unde nu există sisteme centralizate de canalizare și, la nivel local, de managementul necorespunzător al deșeurilor menajere) și agricole (utilizarea îngrășămintelor organice și chimice, creșterea animalelor domestice, utilizarea pesticidelor pentru combaterea dăunătorilor).

La nivelul spațiului hidrografic Argeș-Vedea nu s-au identificat presiuni semnificative punctiforme sau difuze datorate activităților industriale. Există însă unități industriale cu impact în degradarea calității apei (în special în cazul corpului de apă freatică ROAG03 – Colentina): prelucrări chimice la Jilava și Chitila, unități de producție în industria alimentară (Dragomirești Vale, Popești-Leordeni, Otopeni, Ciorogârla, Bragadiru), construcții (Popești-Leordeni și Berceni).

[94] Planul de Menținere a Calității Aerului pentru județul Ilfov 2018-2022, pag. 192.
[95] Planul de Menținere a Calității Aerului pentru județul Ilfov 2018-2022, pag. 193.

FIGURA 160.
Populația racordată la sisteme de canalizare cu / fără epurare a apelor uzate la nivelul județului Ilfov (2007-2018)

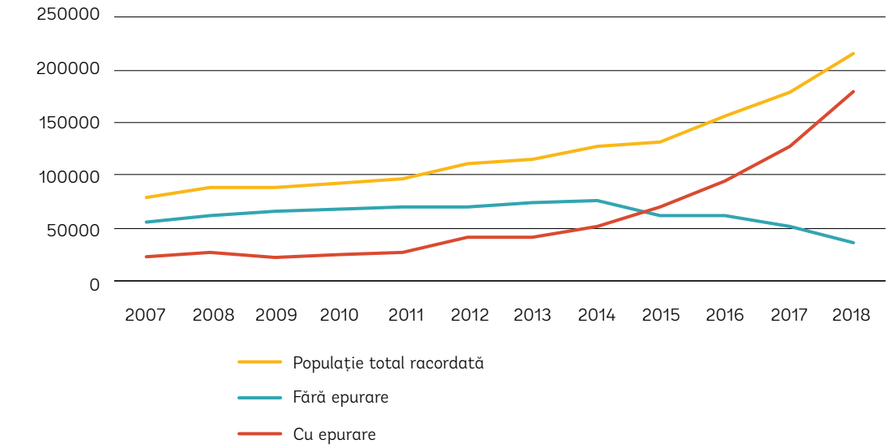

Sursă: Prelucrare proprie după date INSSE.

Rata de creștere a populației racordate la sistemele de canalizare este de 126% în ultimul deceniu

În perioada 2007-2018, se remarcă însă creșterea continuă a populației racordate la sistemele de canalizare, această rată de creștere (154%) depășind cu mult rata de creștere a populației totale din județ (circa 45%). În plus, există o scădere continuă a populației racordate la sisteme de canalizare fără epurare a apelor uzate. Prin urmare, se poate aprecia că poluarea apelor din surse menajere este mult redusă astăzi față de situația înregistrată în 2007.

Poluarea cu nitrați din surse agricole rămâne problematică pe fondul creșterii cantității de îngrășăminte utilizate

Un indicator de presiune asupra calității apei este și utilizarea îngrășămintelor în agricultură. Astfel, în județul Ilfov există o tendință de creștere a cantității de îngrășăminte chimice utilizate (6.161 tone în 2018 față de 2.937 tone în 2008), deși suprafața pe care se aplică aceste îngrășăminte a scăzut cu circa 50% între anii 2007 și 2018. Cea mai mare parte din îngrășămintele folosite rămân însă cele naturale, ce au cunoscut, de asemenea, o creștere relativ constantă atât cantitativ (de la 18.860 tone în 2007 la 68.256 tone în 2018), cât și din punctul de vedere al suprafețelor pe care se aplică (de la 820 ha în 2007 la 3.379 ha în 2018). Această creștere a cantității de îngrășăminte folosite reprezintă un risc pentru calitatea apelor subterane, în special considerând faptul că, din 2007 până în 2017, suprafața terenurilor arabile a scăzut cu circa 5.000 ha la nivelul județului (deci cantitatea de îngrășăminte aplicată la hectar a crescut). De altfel, toate unitățile administrativ-teritoriale din județul Ilfov sunt considerate a fi zone vulnerabile la poluarea cu nitrați din surse agricole (conform Ordinului 1552/2008).

FIGURA 161.
Cantitatea de îngrășăminte utilizate la nivel județean în perioada 2007-2018 (tone)

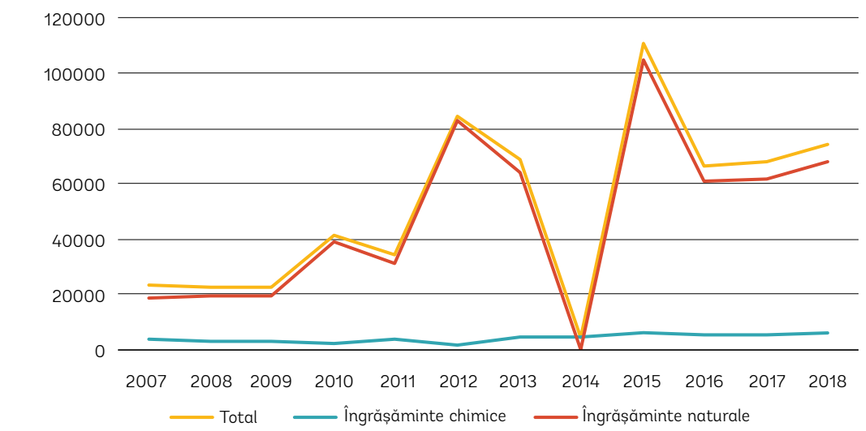

Sursă: Prelucrare proprie după date INSSE

La tipurile de surse identificate mai sus se adaugă presiunile hidromorfologice la care sunt supuse corpurile de apă: artificializarea apelor prin lacuri de acumulare, regularizări și îndiguiri (Dâmbovița), derivații și canale (Argeș – Dâmbovița, Ilfov – Dâmbovița). Se consideră, de altfel, că majoritatea râurilor din județul Ilfov sunt puternic modificate. La nivelul județului, alte presiuni identificate sunt activitățile piscicole sau extragerea balastului și nisipului din albiile minore ale cursurilor de apă.

Din punctul de vedere al captărilor ce exploatează acviferul freatic, cele mai mari volume de apă freatică se extrag din corpul de apă ROAG03 Colentina (apă utilizată în special pentru activități industriale). De altfel, la nivelul anului 2013, pentru acest corp de apă se constată scăderi ale nivelurilor medii anuale în mai mult de jumătate dintre forajele de monitorizare cantitativă (conform Planului de Management al Bazinului Hidrografic Argeș-Vedea). Toate corpurile de apă subterană aflate pe teritoriul județului Ilfov se află însă în stare cantitativă bună.

Toate corpurile de apă subterană și majoritatea apelor de suprafață ating starea chimică bună

Deși există riscul de neatingere a stării chimice bune pentru corpul de apă subterană ROAG03, se observă o tendință de descreștere a concentrațiilor de azotați, corpul atingând starea calitativă bună în prezent. Suprafață poluată cu nitrați ocupă însă în continuare 11,46 % din suprafața corpului de apă subterană ROAG03 Colentina. Celelalte corpuri de apă subterană (de adâncime) de pe teritoriul județului au fost încadrate în starea chimică bună: pentru corpul ROAG11 – București-Slobozia s-au înregistrat depășiri ale valorilor de prag la amoniu și fosfați (fără a afecta starea calitativă generală), iar pentru corpul ROAG12 (Formațiunea de Cândești și Frătești) s-au înregistrat depășiri ale valorilor de prag la amoniu și clor, precum și depășiri ale standardului de calitate pentru azotați.

În ceea ce privește apele de suprafață, singurele râuri din județul Ilfov care nu ating starea chimică bună sunt râul Pasărea și afluentul său Șindrilița.

Prin urmare, deși calitatea apelor de suprafață și subterane din județul Ilfov este în general bună, este nevoie de o monitorizare mai atentă a unor surse de degradare a mediului (în special cele legate de activitățile agricole) pentru a păstra această stare.

7.3.3. Calitatea solului

Datele cu privire la utilizarea fondului funciar indică faptul că suprafața terenurilor degradate și neproductive a înregistrat o ușoară creștere (10%) la nivel județean în perioada 2007-2014, ajungând la 1.162 ha. Cea mai mare suprafață de terenuri degradate se află în comuna Copăceni (138 ha – circa 40% creștere față de 2007).

Extinderea necontrolată a suprafețelor construite (creștere cu 65 % a numărului de locuințe în ultimul deceniu) are impact semnificativ asupra calității solului

Se remarcă extinderea suprafețelor construite cu circa 500 ha în perioada 2010-2014 (merită amintită lipsa datelor înainte de 2010), precum și a suprafeței ocupate de căi de comunicații cu aproximativ 240 ha. În schimb, în cazul suprafețelor agricole, au fost înregistrate scăderi importante în perioada 2007-2014: circa 5.000 ha de teren arabil, 100 ha de pășuni și fânețe, 600 ha de vii și plantații viticole și 200 ha de livezi și plantații pomicole au fost pierdute, de cele mai multe ori în favoarea extinderii zonelor construite sau a căilor de comunicații.

Extinderea suprafețelor construite în perioada 2007-2018 (când numărul de locuințe la nivel județean a crescut cu circa 70%) reprezintă un factor de presiune antropică pentru sol prin artificializările produse în urma acoperirii cu suprafețe construite și infrastructuri.

FIGURA 162.
Utilizarea fondului funciar în județul Ilfov (2014)

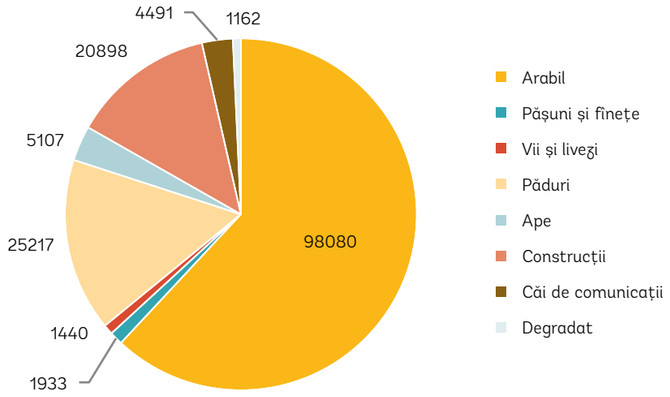

Sursă: Prelucrare proprie după date INSSE

Creșterea cantității de pesticide aplicate reduce posibilitatea dezvoltării unei agriculturi ecologice

Pe lângă folosirea îngrășămintelor chimice (detaliată în subcapitolul despre calitatea apei), o sursă importantă de degradare a solului la nivelul județului Ilfov este utilizarea pesticidelor. Astfel, în anul 2018 au fost aplicate circa 89 de tone de pesticide (insecticide, fungicide, erbicide) în județ. Deși există variații anuale importante în ceea ce privește utilizarea acestor substanțe (a se vedea graficul de mai jos), se remarcă faptul că în ultimii ani cantitățile aplicate au crescut considerabil, în principal din cauza aplicării pesticidelor pe suprafețe mai mari de teren agricol și din cauza folosirii unor cantități mai mari de fungicide și insecticide (în 2018).

FIGURA 163.
Cantitatea de pesticide utilizate în județul Ilfov între anii 2007-2018 (kg)

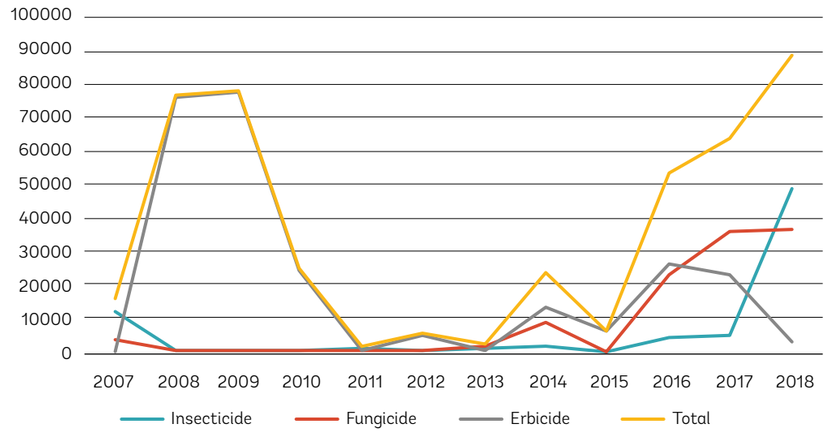

Sursă: Prelucrare proprie după date INSSE

Dintre sursele punctiforme semnificative de degradare a calității solului, trebuie menționate în cazul județului Ilfov depozitele de deșeuri (Glina, Vidra), precum și problemele de contaminare prezente pe terenul unor unități industriale. Conform Strategiei de dezvoltare a județului Ilfov „Orizont 2020", pe teritoriul județului există 7 situri potențial contaminate: 6 în orașul Pantelimon (zona Neferal) și unul în orașul Popești-Leordeni (SC PROTAN SA).

TABEL 26.
Suprafața spațiilor verzi publice în orașele din județul Ilfov

NR. CRT.	ORAȘ	SUPRAFAȚĂ 2007 (HA)	SUPRAFAȚĂ 2018 (HA)	MP/ LOCUITOR (2018)
1	Bragadiru	26	24	11,33
2	Buftea	157	114	50,79
3	Măgurele	9	12	7,75
4	Chitila	15	15	13,58
5	Otopeni	13	18	10,85
6	Pantelimon	1	6	2,11
7	Popești-Leordeni	3	48	13,84
8	Voluntari	4	10	2,37
	Total	**228**	**247**	**12,86**

Sursă: Prelucrare proprie după date INSSE

7.3.4. Calitatea factorilor biotici

Speciile invazive – un risc pentru habitatele și speciile protejate

O problemă pentru vegetația și fauna naturală din județ este reprezentată de speciile invazive care modifică ecosistemele naturale. Astfel, în rezervația Lacul Snagov și în situl Natura 2000 Scroviștea s-a semnalat prezența unor specii invazive, precum *Nelumbo nucifera* (Nufărul indian), *Dreissena polymorpha* (scoica zebrată), *Lepomis gibbosus* (bibanul soare) și *Carassius gibelio* (carasul). În situl Scroviștea apare și salcâmul (*Robinia pseudoacacia*). Există riscul ca dezvoltarea acestor specii invazive să afecteze speciile valoroase din ariile naturale protejate respective.

Suprafața de spații verzi pe cap de locuitor a scăzut cu o treime în orașele din județ

În ceea ce privește spațiile verzi publice din zonele urbane, se remarcă un deficit față de recomandarea de 26 mp/locuitor în toate orașele județului, în afară de Buftea (a se vedea tabelul de mai jos). De altfel, suprafața spațiilor verzi nu a crescut suficient în perioada 2007-2018 comparativ cu creșterea populației (circa 56% în mediul urban) și a numărului de locuințe, media la nivelul zonelor urbane din județ scăzând de la 18,50 mp/locuitor în 2007 la 12,86 mp/locuitor în 2018.

Harta următoare prezintă o sinteză a principalelor probleme de degradare a mediului identificate la nivelul județului Ilfov.

FIGURA 164.
Surse de degradare a mediului în județul Ilfov

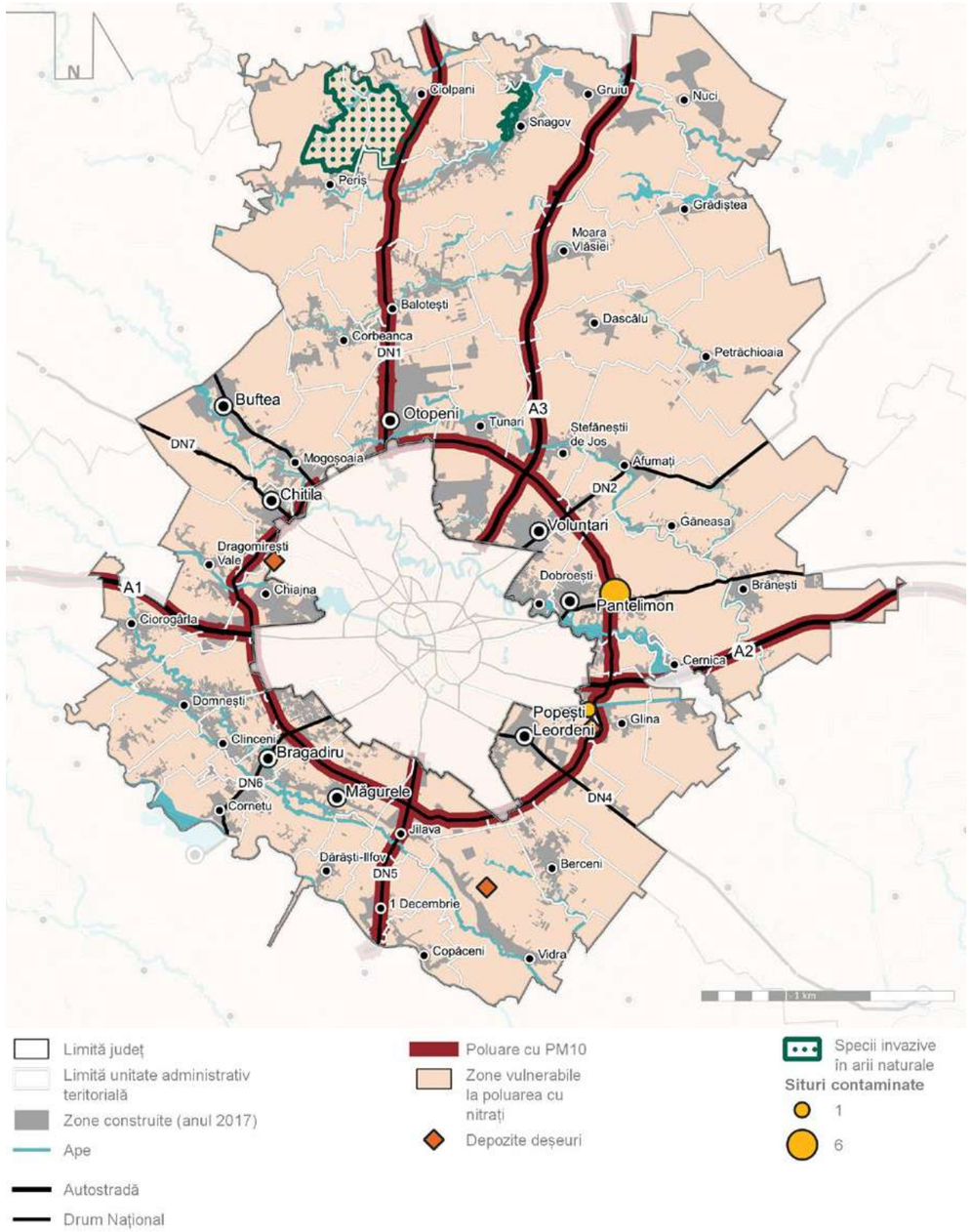

Sursă: Prelucrare proprie

7.4. Schimbări climatice. Riscuri

7.4.1. Amenințarea schimbărilor climatice

Pentru perioada 1961-2018, se observă o tendință liniară de creștere a temperaturii medii anuale și a cantităților de precipitații medii anuale în cazul tuturor stațiilor meteorologice din zona municipiului București: aproximativ 0,03 °C și 0,85 mm pe an pentru stația București-Afumați, 0,01 °C și 1,22 mm pe an pentru stația București-Băneasa și 0,02 °C și 0,64 mm pe an pentru stația București-Filaret. Tabelul următor ilustrează principalii parametri meteorologici pentru perioada 2013-2018 în cazul stației București – Afumați (normala climatologică 1981-2010: 11,0 °C, 540,2 mm).

TABEL 27.
Evoluția parametrilor meteorologici în perioada 2013-2018 la stația București – Afumați

AN	TEMPERATURA MEDIE ANUALĂ	TEMPERATURA MAXIMĂ	CANTITATE ANUALĂ DE PRECIPITAȚII	CANTITATEA MAXIMĂ DE PRECIPITAȚII ÎN 24 H
2013	12,0 °C	36,2 °C	617,6 mm	71,2 mm
2014	11,7 °C	35,7 °C	894,9 mm	37,2 mm
2015	12,5 °C	37,8 °C	646,9 mm	37,0 mm
2016	12,1 °C	36,3 °C	722,2 mm	41,2 mm
2017	-	38,1 °C	-	75,2 mm
2018	12,3 °C	34,0 °C	617,7 mm	41,0 mm

Sursă: Prelucrare proprie după date APM Ilfov (Raport privind starea mediului, 2018)

Tendința de creștere a temperaturii medii anuale va continua în perioada 2021-2050, agravată de extinderea necontrolată a zonelor construite

Se observă faptul că, pentru anii analizați, atât temperatura medie anuală cât și cantitatea de precipitații au fost mai ridicate decât normala climatologică din perioada 1981-2010. Se estimează că în perioada 2021-2050 creșterea temperaturii medii anuale în zona municipiului București (inclusiv județul Ilfov) ar putea fi în jur de 1,5 °C în comparație cu media intervalului de referință 1971-2000 (în condițiile unui scenariu moderat de creștere a concentrației globale a gazelor cu efect de seră). În cazul cantității anuale de precipitații, se estimează o schimbare între -2 și +4% comparativ cu valorile intervalului de referință 1971-2000, în funcție de scenariul analizat.

În cazul județului Ilfov, discuția despre schimbări climatice nu poate ignora caracteristicile topoclimatice date de municipiul București. Studiile arată că fenomenul insulei de căldură urbană, determinat de ponderea ridicată a suprafețelor construite, duce la o diferență de circa 2 °C între centrul municipiului București și zona periferică. În condițiile extinderii zonelor construite din jurul municipiului București, este posibil ca insula de căldură urbană să afecteze și zonele urbanizate din județ aflate în imediata vecinătate a Bucureștiului.

La nivelul Uniunii Europene, în perioada 1 ianuarie 2013 – 31 decembrie 2020 se implementează a treia etapă a schemei EU ETS, un instrument ce are ca scop promovarea reducerii emisiilor de gaze cu efect de seră, bazat pe principiul „limitează și comercializează". În acest scop, sunt alocate gratuit certificate de emisii de gaze cu efect de seră, fiind monitorizate emisiile de GES din instalațiile care participă la această schemă. Pe teritoriul județului Ilfov, conform datelor

oferite de Ministerul Mediului, exista o singură instalație monitorizată – cea aparținând S.C. United Romanian Breweries Bereprod SRL (fabrică de bere – oraș Pantelimon). Cantitatea de emisii verificate a fost de 10.406 tone echivalente CO_2 în 2014, în ușoară creștere față de anul 2013 (9.236 tone). Nu trebuie ignorate însă nici instalațiile de ardere din municipiul București, cu impact în creșterea concentrației gazelor cu efect de seră în județul Ilfov (în special instalațiile de la termocentralele din București).

Strategia națională privind schimbările climatice 2013-2020 cuprinde două categorii de măsuri: cele ce vizează reducerea emisiilor de gaze cu efect de seră în atmosferă și cele legate de adaptarea la efectele schimbărilor climatice.

O planificare coerentă a expansiunii urbane poate fi cel mai bun răspuns la provocările schimbărilor climatice

Reducerea emisiilor de gaze cu efect de seră se poate realiza prin mai multe categorii de măsuri: adoptarea unor tehnologii mai performante de reținere a poluanților la sursă în cazul instalațiilor industriale de ardere, promovarea unei mobilități durabile în vederea reducerii traficului rutier poluant sau reducerea consumului de energie prin acțiuni de eficientizare energetică a clădirilor rezidențiale, instituțiilor publice sau a sistemelor de iluminat public.

De asemenea, este nevoie de o planificare coerentă a extinderii zonelor construite la nivelul județului. Dispersia urbană din ultimele decenii a determinat creșterea suprafețelor artificializate în zonele urbane și rurale din județ, fapt ce contribuie la creșterea temperaturilor medii anuale. În plus, lipsa unor dotări publice de bază în noile zone rezidențiale (grădinițe, școli, dispensare, spații publice verzi, transport public) a dus la creșterea volumului de trafic și, implicit, a emisiilor de gaze cu efect de seră. Creșterea suprafețelor vegetale (spații verzi, păduri) ar putea avea un rol deosebit în atenuarea efectelor schimbărilor climatice în anii următori.

7.4.2. Zone de risc natural

Un efect asociat al schimbărilor climatice este reprezentat de creșterea incidenței hazardurilor naturale. În acest subcapitol, va fi analizată susceptibilitatea teritoriului județului Ilfov la diferite categorii de riscuri naturale: riscuri geo-fizice (seisme, alunecări de teren), riscuri hidro-meteorologice (inundații, furtuni, secetă) și alte categorii de riscuri.

Ilfov – un județ cu risc seismic ridicat

Conform codului de proiectare seismică P100-1/2013, în care este prezentată zonarea seismică a teritoriului României în termeni de valori de vârf ale accelerației terenului pentru cutremure având interval mediu de recurență (IMR) de 225 de ani, județul Ilfov se află într-o zonă în care accelerația terenului depășește 0,30 g, fapt ce indică un risc seismic ridicat. Din punctul de vedere al valorii perioadei de colț Tc, teritoriul județului este amplasat în zona cu Tc = 1,6 secunde.

În ceea ce privește susceptibilitatea altor riscuri geo-fizice, în județul Ilfov potențialul de producere a alunecărilor de teren este scăzut. Astfel, conform Schemei Riscurilor Teritoriale (realizate de către ISU București-Ilfov), în județ nu au fost identificate zone care să prezinte risc de alunecări de teren.

Din punctul de vedere al riscului la inundații, analiza evenimentelor din trecut arată faptul că cele mai mari probleme sunt determinate de viiturile pe râurile Dâmbovița, Colentina, Ilfov și Ilfovăț, Ialomița, Argeș și Sabar (conform Planului de Analiză și Acoperire a Riscurilor – ISU București-Ilfov). În PATN Secțiunea V – Zone de risc natural, următoarele unități administrativ-teritoriale au fost identificate cu risc la inundații din cauza reversării unui curs de apă: Ciolpani, Gruiu și Nuci pe râul Ialomița, Buftea pe râul Colentina și Ciorogârla, Clinceni, Bragadiru și Măgurele pe râurile Sabar și Ciorogârla.

FIGURA 165.
Valori de vârf ale accelerației terenului pentru proiectare în România

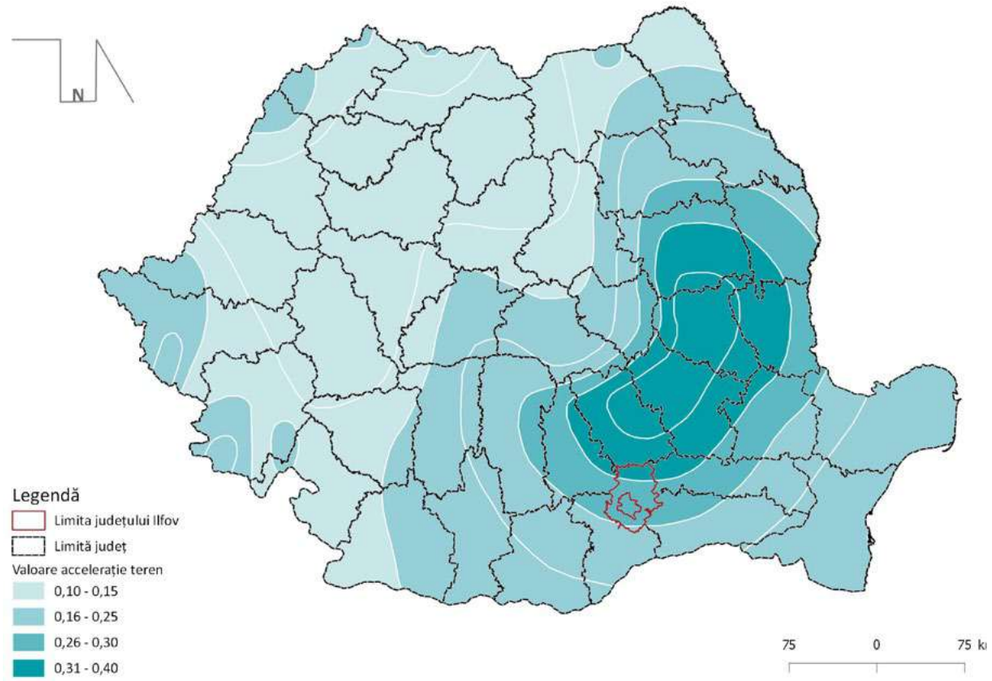

Sursă: Prelucrare proprie după zonarea din normativul P100-1/2013

În ciuda lucrărilor hidrotehnice realizate, riscul la inundații rămâne unul ridicat pe majoritatea văilor din județ

Conform unor date mai recente furnizate de către Agenția Europeană de Mediu (2014) și a hărților de risc la inundații realizate de către administrațiile bazinale, următoarele unități administrativ-teritoriale de bază din județul Ilfov cuprind pe teritoriul lor arii cu risc potențial semnificativ la inundații:

- În lunca Argeș-Sabar: comunele Ciorogârla, Domnești, Clinceni, Cornetu, Dărăști-Ilfov, Jilava, 1 Decembrie, Copăceni, Vidra și orașele Bragadiru și Măgurele;
- Pe valea Colentinei: orașele Buftea și Pantelimon și comunele Dobroești și Cernica;
- Pe valea Ialomiței: comunele Periș, Ciolpani, Gruiu, Nuci.

Astfel, în septembrie 2005, au fost depășite cotele de apărare la stațiile hidrometrice de pe râurile Argeș, Sabar, Ciorogârla, Dâmbovița, Colentina și Ialomița. Riscul la inundații în județ este mult redus de prezența unor lucrări hidrotehnice importante, precum barajele mari Buftea (pe râul Colentina – 6,74 milioane mc), Căldărușani (pe râul Cociovaliștea – 13,3 milioane mc) și Snagov (pe râul Snagov – 22,70 milioane mc), conform Planului de Analiză și Acoperire a Riscurilor. De asemenea, există regularizări ale albiilor de râuri pe o lungime de 58 km (din care 25 km pe Dâmbovița, 18 km pe Snagov, 14,9 km pe Vlăsia, 2,5 km pe Colentina și 2,5 km pe Valea Pasărea).

Planurile bazinale de apărare împotriva inundațiilor indicau necesitatea unor măsuri de reabilitare a lucrărilor hidrotehnice pe cursurile râurilor Dâmbovița (Chiajna, Dragomirești-Vale), Pasărea (Otopeni, Brănești), Șindrilița (Găneasa), Colentina (acumulările Buftea și Pantelimon I), precum și nevoia de regularizare a râului Ciorogârla (pe teritoriul comunei Domnești). O parte din aceste măsuri au fost detaliate sau revizuite în cadrul Planului de Management al Riscului la Inundații (ABA Argeș-Vedea), conform tabelului de mai jos.

TABEL 28.
Măsuri propuse pentru diminuarea riscului la inundații în județul Ilfov, conform planurilor de management aprobate

COD MĂSURĂ	ARIE CU RISC POTENȚIAL SEMNIFICATIV LA INUNDAȚII	NUME MĂSURĂ
RO_M13-4	Râul Argeș – aval Pitești	Defrișare vegetație râu Argeș – Localitatea Măgurele
RO_M13-4	Râul Sabar – aval confluența Potop	Defrișare vegetație râu Sabar – Localitățile Domnești și Jilava
RO_M13-4	Râul Ciorogârla	Defrișare vegetație râu Ciorogârla – Localitățile Ciorogârla, Domnești, Clinceni, Măgurele
RO_M11-3	Râul Ciorogârla	Regularizare râu Ciorogârla – aval Brezoaiele
RO_M08-3	Râul Dâmbovița – aval Dragomirești	Asigurarea capacității de transport în localitatea Dragomirești-Vale
RO_M10-1	Râul Colentina – aval Colacu	Mărirea gradului de siguranță în exploatare a acumulării Buftea
RO_M10-2	Râul Colentina – aval Colacu	Lucrări de întreținere pentru construcții hidrotehnice: Chitila, Mogoșoaia

Sursă: Prelucrare proprie după informațiile din Planul de Management al Riscului la Inundații (ABA Argeș-Vedea)

Având în vedere suprafața pădurilor din județ, există riscul de producere a unor incendii de pădure, în special în partea de sud și est a județului, care este mai expusă fenomenelor de aridizare și secetă.

Un alt risc identificat în cadrul județului îl reprezintă căderile masive de zăpadă, care pot duce la închiderea unor sectoare de drum, atât pe drumurile naționale (DN1 în dreptul localităților Otopeni și Snagov, DN2 Afumați, DN3 Brănești, DN4 Popești-Leordeni, DNCB Pantelimon – Cernica – Popești-Leordeni – Berceni – Jilava – Măgurele – Bragadiru), cât și pe drumurile județene DJ 200B (Tunari – Dimieni – Baloteşti), DJ 200 (Ștefănești – Dascălu – Grădiștea), DJ 402 (Vânători – Petrăchioaia – Măineasca), DJ 101 (Grădiștea – Sitaru) sau DJ 101C (Gruiu – Ciolpani).

FIGURA 166.
Riscul la inundații în unitățile administrativ-teritoriale din județul Ilfov

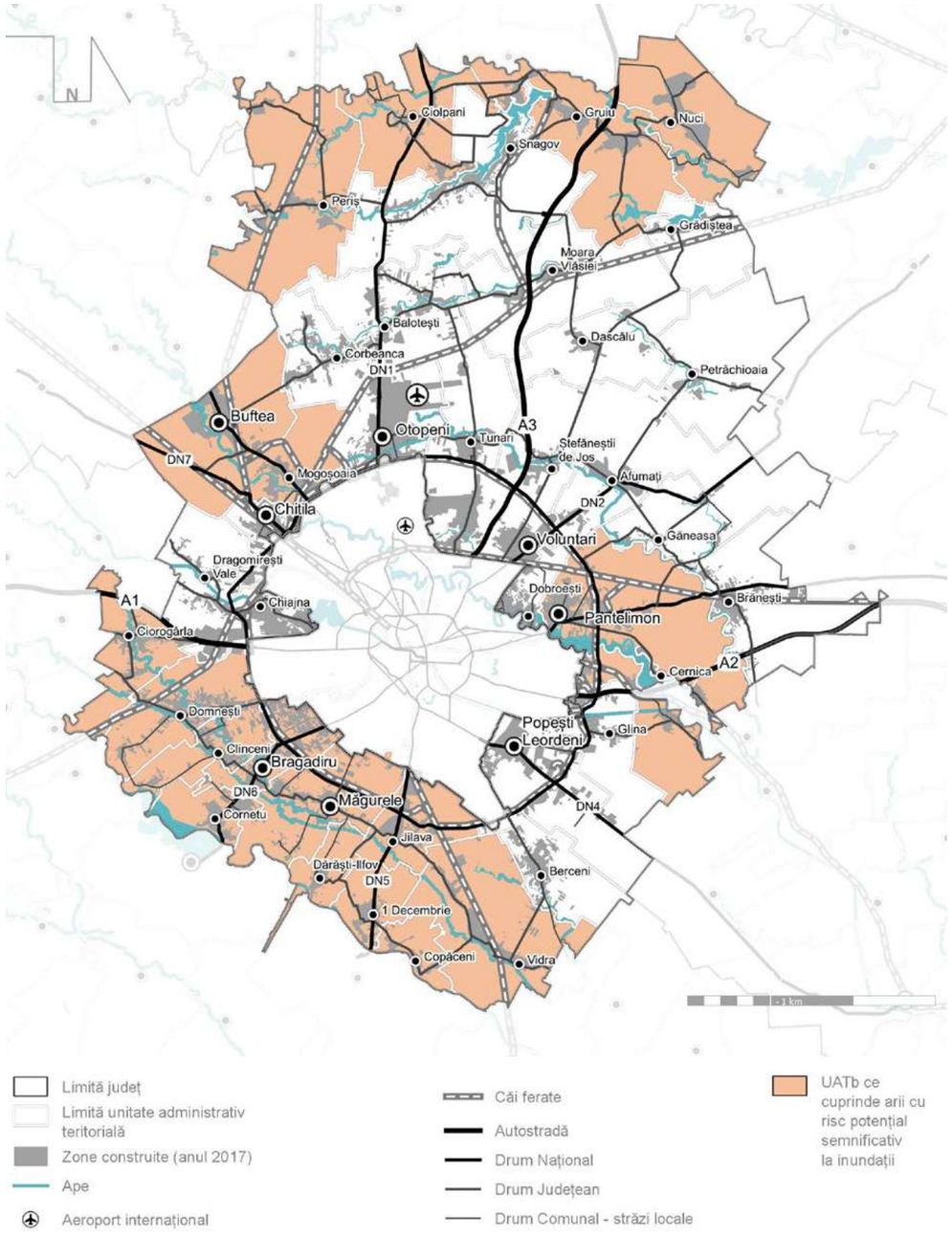

Sursă: Prelucrare proprie după datele Agenției Europene de Mediu (2014)

7.4.3. Riscuri tehnologice

Județul Ilfov cuprinde 11 obiective SEVESO, majoritatea în imediata vecinătate a municipiului București

Conform Planului de Analiză și Acoperire a Riscurilor, pe teritoriul județului Ilfov se află 13 obiective industriale ce desfășoară activități care prezintă pericole de accidente sau accidente majore în care sunt implicate substanțe periculoase, iar 11 dintre acestea sunt obiective SEVESO (a se vedea tabelul din Anexa 8).

Se remarcă faptul că majoritatea obiectivelor industriale periculoase prezintă risc de incendiu și explozie (9 din 13 obiective), fiind legate de comercializarea sau depozitarea hidrocarburilor (petrol, gaze naturale). Aceste obiective sunt situate în imediata vecinătate a municipiului București (prima coroană de localități), fiind mai numeroase în zona de est și de nord-vest.

De altfel, Schema Teritorială a Riscurilor (ISU București-Ilfov, 2016) identifică la nivelul județului Ilfov 244 de obiective economice care prezintă risc la incendiu, cele mai multe fiind localizate în comuna Afumați (20 de obiective, cele mai multe în zona complexului comercial EXPO MARKET DORALY), comuna Chiajna (20 de obiective), orașul Otopeni (26 de obiective), orașul Pantelimon (20 de obiective) și orașul Voluntari (20 de obiective). Lista obiectivelor industriale cu pericole de accidente în care sunt implicate substanțe periculoase poate fi consultată în Anexa 8.

De asemenea, în județ există 18 obiective ce reprezintă surse de risc radiologic, fără risc în afara amplasamentului – dintre acestea, 7 sunt localizate în orașul Măgurele. Cele mai importante obiective cu potențial ridicat de poluare radioactivă, identificate inclusiv în PATJ Ilfov (2003), sunt Platforma Măgurele (Institutul de Fizică Atomică), Institutul pentru Metale Rare și Radioactive, situat la circa 2 km de orașul Măgurele, precum și Institutul de Metale Neferoase și Rare, localizat în orașul Pantelimon.

În ceea ce privește analiza riscurilor biologice, în județ nu există spitale de boli contagioase sau laboratoare de analize epidemiologice. Prin urmare, singurele surse potențiale de izbucnire a unor epidemii sau epizootii sunt exploatațiile comerciale sau necomerciale de animale (conform Planul de Analiză și Acoperire a Riscurilor Ilfov Ilfov).

7.5. Concluzii, probleme și tendințe

Favorabilitatea cadrului natural pentru dezvoltarea activităților economice și a așezărilor umane

Cadrul natural este în general favorabil dezvoltării activităților economice și a așezărilor umane prin localizarea județului într-o zonă cu relief relativ plat (Câmpia Română), cu pante și fragmentare reduse, cu resurse importante de apă (atât în ceea ce privește apele de suprafață, pe care sunt realizate lucrări hidrotehnice importante, cât și în ceea ce privește apele subterane), cu un climat favorabil, de tip temperat-continental și cu soluri fertile propice dezvoltării agriculturii. Printre restricțiile impuse dezvoltării de către elementele de cadru natural se numără însă caracteristicile fundamentului (substrat dificil pentru fundare), anumite fenomene meteorologice (cantități mari de precipitații căzute în 24 de ore, ceața, viscolul) sau suprafața redusă (circa 16%) ocupată de păduri în prezent.

Oglinzile de apă, pădurile și ariile naturale protejate sporesc atractivitatea teritorială a județului

Într-un teritoriu județean din ce în ce mai antropizat ca urmare a extinderii zonelor construite, oglinzile de apă existente (lacurile Snagov, Căldărușani, Scroviștea, Buftea, Pantelimon, Cernica) și pădurile din zona de nord și est devin din ce în ce mai valoroase și atractive pentru populația din județ și din municipiul București.

Un alt element de potențial ce ar putea fi mai bine valorificat la nivel județean sunt ariile naturale protejate din nordul și estul județului: 3 arii de interes național (rezervații naturale) și 5 de interes comunitar (3 SCI, 2 SPA), ultimele ocupând circa 8,5 % din suprafața județului. Cu toate acestea, este nevoie de o gestiune mai bună a acestor arii naturale protejate, ce se confruntă astăzi cu probleme referitoare la valorificarea turistică nesustenabilă, la extinderea necontrolată a zonelor construite în jurul elementelor valoroase de cadru natural (lacuri, păduri) sau la dezvoltarea unor specii invazive.

Calitatea factorilor de mediu s-a îmbunătățit în ultimii ani, însă trebuie diminuate problemele privind poluarea cu particule în suspensie și nitrați

Calitatea factorilor de mediu în județ este una bună, fiind înregistrată o tendință de ameliorare a calității aerului și a calității corpurilor de apă subterană în ultimii ani. Principala sursă de degradare a calității aerului este traficul rutier, cele mai mari concentrații înregistrându-se la poluanții PM10 (în special în lungul drumurilor principale: A1, A2, A3, DNCB, DN1, DN5) și NO2 și NOx. În ceea ce privește calitatea apei, în ciuda reducerii presiunii surselor de degradare menajeră datorită creșterii populației racordate la sisteme de canalizare, utilizarea îngrășămintelor chimice în agricultură rămâne o problemă importantă. De altfel, întregul județ este considerat a fi o zonă vulnerabilă la poluarea cu nitrați din surse agricole.

Calitatea solului este afectată de utilizarea îngrășămintelor și pesticidelor, precum și de siturile potențial contaminate din județ

Din punctul de vedere al calității solului, pe lângă degradarea cauzată de utilizarea îngrășămintelor, principalele surse de degradare sunt schimbarea utilizării terenurilor (extinderea zonelor construite, de cele mai multe ori în detrimentul terenurilor agricole), utilizarea pe scară largă a pesticidelor (cu o creștere a cantităților aplicate în ultimii ani) și poluarea istorică din zonele industriale dezafectate. Pe teritoriul județului au fost identificate 7 situri potențial contaminate (6 în orașul Pantelimon și unul în orașul Popești-Leordeni).

Pentru a îmbunătăți calitatea mediului, se recomandă promovarea unei mobilități durabile la nivel județean (prin investiții în infrastructură, încurajarea transportului public nepoluant și a deplasărilor blânde), eficientizarea energetică a fondului construit (și impunerea unor standarde ridicate de eficiență pentru noile clădiri), controlul utilizării substanțelor chimice în agricultură și promovarea unei agriculturi ecologice sau investiții care să continue tendința de creștere a populației racordate la sistemele de colectare a apelor uzate.

Este nevoie de un pachet integrat de măsuri coerente pentru atenuarea efectelor schimbărilor climatice

Analiza evoluției temperaturii medii anuale și a cantității anuale de precipitații indică o tendință de creștere pentru ambii parametri climatici, în conformitate cu previziunile modelelor climatice, ce indică o creștere a temperaturii medii anuale cu circa 1,5 °C în județul Ilfov în perioada 2021-

2050 comparativ cu perioada de referință 1971-2000. Pentru a reduce emisiile de gaze cu efect de seră și a asigura adaptarea la efectele schimbărilor climatice (inclusiv creșterea incidenței hazardurilor naturale), este nevoie în primul rând de o planificare coerentă a expansiunii urbane la nivel județean. De asemenea, sunt necesare investiții în creșterea suprafețelor vegetale (spații verzi, păduri), având în vedere în special deficitul considerabil privind suprafața de spațiu verde pe cap de locuitor în zonele urbane din județ (13,45 mp/locuitor).

Județul este vulnerabil la cutremure, inundații și riscuri tehnologice

Teritoriul județului este vulnerabil din punctul de vedere al riscului seismic, fiind situat într-un areal în care valoarea de vârf a accelerației terenului pentru cutremure având IMR de 225 de ani depășește 0,30g. De asemenea, în ciuda lucrărilor hidrotehnice existente, riscul la inundații rămâne ridicat, în special în lunca Argeș-Sabar și pe văile Colentinei și Ialomiței. Nu trebuie ignorate la nivel județean nici numeroasele obiective de risc tehnologic, dintre care cele mai importante sunt cele 11 obiective SEVESO situate în imediata apropiere a municipiului București (prima coroană de localități).

STRATEGIA DE DEZVOLTARE A JUDEȚULUI ILFOV 2020 - 2030

ANALIZA DIAGNOSTIC - *Evaluarea situației actuale*

CAPITOLUL 8

Capacitate administrativă

În acest capitol sunt tratate elementele componente ale capacității administrative/ instituționale ale unei organizații, așa cum sunt ele descrise atât de legislația românească în domeniu, cât și de studiile și rapoartele elaborate de Comisia Europeană, Banca Mondială sau OECD. Aceste componente se referă, în principal, la: resurse umane, resorturi instituționale/proceduri utilizate în activitatea organizației și resurse financiare și materiale angajate pentru desfășurarea activităților organizației și atingerea obiectivelor strategice și operaționale.

Administrația publică nu are un rol nemijlocit în procesul de dezvoltare economică, întrucât ea nu creează locuri de muncă în mod direct și nu desfășoară activități care să genereze profit. Cu toate acestea, îndeplinește un rol definitoriu – acela de a crea cadrul în care au loc schimburile între cetățeni, între firme sau între clienți și companii. Este, în acest sens, un facilitator și reglementator, iar comunitățile în care administrația a jucat un rol activ în definitivarea cadrului de dezvoltare și în care a stimulat dezvoltarea schimburilor economice și sociale între actori au prosperat mai mult decât cele în care administrația s-a limitat la rolul de martor al activităților sociale și la cel birocratic, reactiv.

Progresul economic și social limitat din perioada post-comunistă a fost cauzat, printre altele, și de lipsa unor obiective și direcții de acțiune clare ale administrației centrale și locale pentru stimularea unei dezvoltări sustenabile a economiei. Acest status-quo a început să se schimbe la începutul anilor 2000, când administrația a început să își reconsidere rolul în societate. Au început să apară astfel priorități guvernamentale privind consolidarea capacității administrative și dezvoltarea unor strategii de reformă a administrației publice, cum ar fi Strategia de reformă accelerată a administrației publice 2004-2006, care a stat la baza dezvoltării Programului Operațional Dezvoltarea Capacității Administrative 2007-2013 (PO DCA), sau alte documente programatice în domeniu.

În prezent, activitățile care au ca scop consolidarea administrației publice centrale și locale sunt sprijinite prin Programul Operațional Capacitate Administrativă 2014-2020, pe baza unor priorități strategice stabilite prin documente, precum:

- Strategia pentru Consolidarea Administrației Publice 2014-2020;
- Planul integrat pentru simplificarea procedurilor administrative aplicabile cetățenilor;
- Strategia privind mai buna reglementare (2014-2020);
- Programul Operațional Capacitate Administrativă 2014-2020;
- Strategia Națională privind Agenda Digitală pentru România 2020.

Procesul de modernizare a administrației publice locale se bazează, între altele, pe conștientizarea impactului acesteia în procesul de dezvoltare economică și comunitară locală și necesitatea implementării unor instrumente moderne de management al politicilor publice locale și de promovare a unei culturi a planificării strategice, a monitorizării și evaluării gradului de îndeplinire a obiectivelor publice și de utilizare a resurselor în mod eficient.

Ce este capacitatea administrativă?

Legislația românească definește capacitatea administrativă ca fiind ***ansamblul resurselor materiale, instituționale și umane de care dispune o unitate administrativ-teritorială, precum și acțiunile pe care le desfășoară aceasta pentru exercitarea competențelor stabilite prin lege*** (Legea nr. 195 / 2006 Legea-cadru a descentralizării, cap 1, art. 2.). Este vorba despre acea componentă a unei organizații care constă în utilizarea eficientă a ***resurselor umane, financiare, materiale și a procedurilor*** pentru realizarea eficace a activităților specifice și atingerea obiectivelor strategice și operaționale stabilite.

FIGURA 167.
Capacitatea administrativă

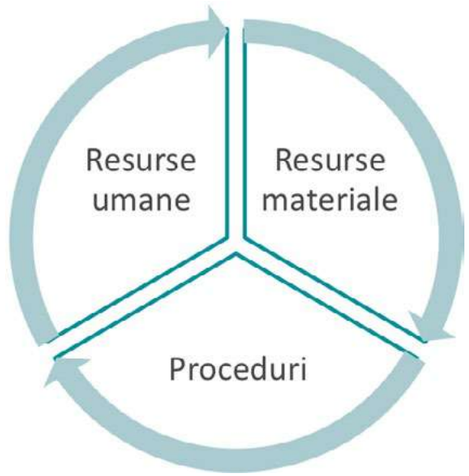

Sursă: Prelucrare proprie

Componentele legate de existența unei capacități administrative adecvate pot fi structurate în trei categorii:

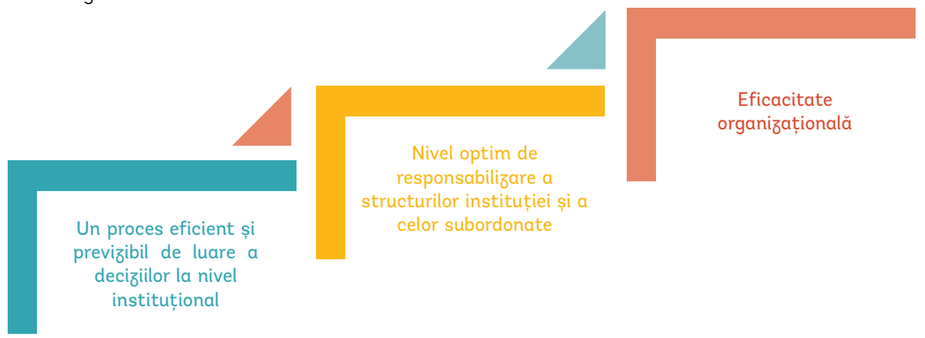

Toate aceste componente au fost abordate structurat de către guvernele României relativ târziu, după anul 2000, odată cu intensificarea eforturilor de aderare la Uniunea Europeană, concretizându-se cu ***Strategia actualizată pentru accelerarea reformei în administrația publică 2004-2006***, iar apoi cu o serie de strategii sectoriale de reformă precum ***Strategia pentru o reglementare mai bună (2008-2013).*** Au urmat o serie de acte normative de operaționalizare a obiectivelor strategice precum Hotărârea Guvernului nr. 775 din 14.07.2005 pentru aprobarea Regulamentului privind procedurile de elaborare, monitorizare și evaluare a politicilor publice la nivel central.

Adaptarea și promovarea conceptului de politici publice locale s-a realizat mai târziu, odată cu elaborarea ***Strategiei privind dezvoltarea politicilor publice la nivelul administrației publice locale 2011-2016*** și, ulterior, adoptarea Strategiei pentru Consolidarea Administrației Publice 2014-2020, care a preluat și dezvoltat obiective strategice destinate dezvoltării politicilor publice locale, împreună cu includerea acestora în instrumentele de finanțare nerambursabilă, în special în Programul Operațional Capacitate Administrativă 2014-2020.

Pe lângă introducerea mecanismelor de adoptare a politicilor publice locale, au fost promovate și finanțate prin apelurile de proiecte lansate până în prezent inclusiv măsuri care vizează:

Strategia pentru Consolidarea Administrației Publice 2014-2020	· implementarea de soluții IT pentru eficientizarea administrației publice; · debirocratizarea și simplificaea pentru cetățeni · creșterea de calități și accesul la servicii publice prin eficentizarea costurilor și reducerea timpilor de furnizare
Planul integrat pentru simplificarea procedurilor administrative aplicabile cetățenilor	· creșterea capacității de furnizare de servicii online către cetățeni, mediul guvernamental și privat; · consolidarea cadrului și facilităților pentru plata electronică în cadrul serviciilor publice; · dezvoltara sistemelor de e-Guvernare în domeniul urbanismului și autorizării construcțiilor; · elaborarea/optimizarea procedurilor interne în vederea alinierii la modificările legislative la necesitățile impuse de utilizarea sistemelor informatice

Surse: Strategia pentru consolidarea administrației publice 2014-2020 și Planul Integrat de Simplificare, MDRAP

8.1. Administrația publică locală – Consiliul Județean Ilfov

Dincolo de capacitatea administrativă proprie, care ajută o organizație să utilizeze eficient resursele de care dispune, Consiliul Județean Ilfov are, conform legii, și rolul de a sprijini celelalte unități administrativ-teritoriale din județ în demersul lor de creștere comunitară și de asigurare a unui nivel de calitate a vieții ridicat pentru cetățenii lor. Consiliul Județean Ilfov dispune în acest sens de instrumente precum:

- Formarea de parteneriate pentru dezvoltare cu unități din județ;
- Sprijin financiar pentru proiectele de dezvoltare;
- Preluarea și finanțarea unor proiecte, chiar dacă ele sunt localizate pe domeniul public sau privat al altor UAT-uri din județ.

Din punct de vedere organizatoric, atribuțiile legale sunt exercitate de Consiliul Județean Ilfov prin intermediul aparatului tehnic de specialitate și prin instituțiile aflate sub autoritatea sa. Structura acestora este prezentată mai jos.

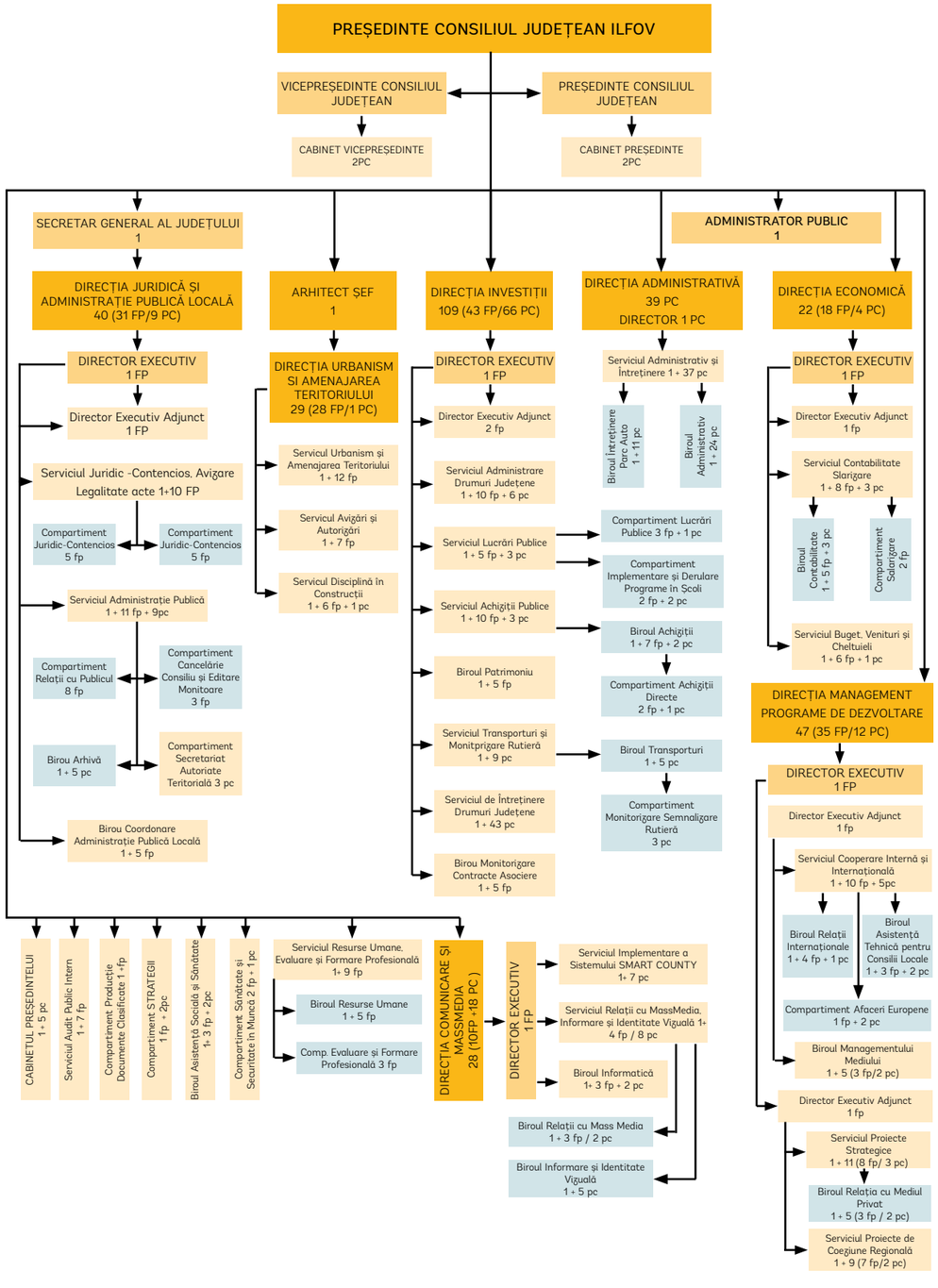

Administrația locală din județul Ilfov trebuie să răspundă la o serie de provocări de dezvoltare și așteptări ale populației din unitățile administrativ-teritoriale componente destul de eterogene. În acest sens, nevoile sau serviciile publice care necesită intervenție publică prioritară sunt diferite de la o unitate administrativ-teritorială la alta. Consiliul Județean Ilfov, pe lângă competențele și politicile de dezvoltare proprii, are rolul legal de a sprijini autoritățile locale din județ în demersurile de dezvoltare și implementare a politicilor locale de dezvoltare. În acest sens, existența unui nivel optim al resurselor umane, procedurale și financiare pentru realizarea cât mai eficientă a acestor atribuții este esențială.

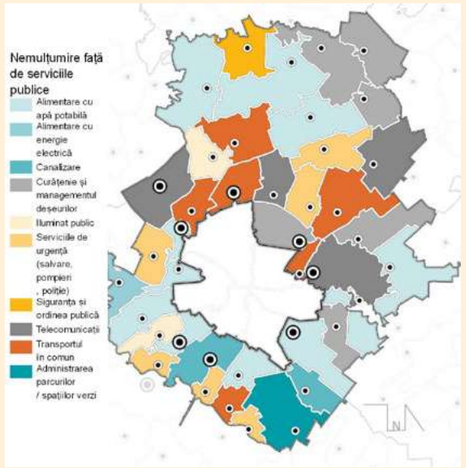

Sursa: Studiu privind identificarea priorităților de dezvoltare în județul Ilfov, 2018-2019

Instituțiile de interes public sub autoritatea C.J. Ilfov sunt:

- Serviciul public comunitar de evidență a persoanelor al județului Ilfov;
- Direcția generală de asistență socială și protecția copilului Ilfov;
- Serviciul județean de dezinsecție și ecologizare mediu Ilfov;
- Serviciul public de pază obiective de interes județean Ilfov;
- Centrul pentru protecția victimelor traficului de persoane;
- Centrul județean pentru conservarea și promovarea culturii tradiționale Ilfov.

Pe lângă aparatul tehnic de specialitate și structurile aflate sub autoritatea sa, Consiliul Județean Ilfov colaborează în implementarea politicilor județene și cu autoritățile deconcentrate ale ministerelor în teritoriu, precum Instituția Prefectului Județului Ilfov, Direcția de sănătate publică a județului Ilfov, Agenția județeană pentru ocuparea forței de muncă Ilfov și altele.

8.1.1. Resursele umane

Cele mai importante componente pentru asigurarea unui management al resurselor umane performant, care să stimuleze performanța angajaților și, în final, să crească eficacitatea organizației, sunt:

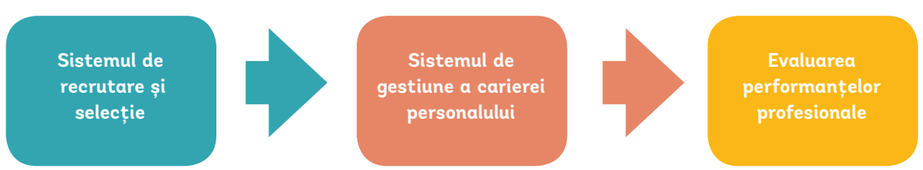

În Consiliul Județean Ilfov se înregistrează un număr semnificativ de posturi vacante

Capacitatea administrativă a instituției poate fi afectată în termeni de eficiență și eficacitate a sarcinilor de deficitul de personal, în special de funcționari publici de execuție. Astfel, la finalul anului 2019, 61% din posturile destinate funcționarilor publici de execuție erau vacante. Cele mai multe posturi vacante sunt cele de consilieri, care constituie cea mai mare parte a funcționarilor publici de execuție ai Consiliului Județean Ilfov. Situația defalcată este prezentată în tabelul de mai jos:

TABEL 29.
Situația privind ocuparea posturilor de funcționari publici de execuție în cadrul Consiliului Județean Ilfov

	EFECTIV TOTAL	POSTURI OCUPATE	POSTURI VACANTE	PONDERE POSTURI VACANTE DIN TOTAL
Consilieri	120	46	74	62%
Consilieri debutanți	7		7	100%
Consilieri asistenți	36	12	24	67%
Consilieri principali	21	1	20	95%
Consilieri superiori	56	33	23	41%

Sursă: Consiliul Județean Ilfov

Situația poate deveni critică și în cazul altor categorii de personal, cum ar fi, de exemplu, cea a auditorilor, unde dintr-un număr de 6 posturi alocate prin organigramă, 4 sunt vacante. Situația poate deveni dificilă și în cazul serviciului juridic, unde aproape jumătate din posturile destinate consilierilor juridici sunt vacante.

Toate aceste carențe de personal, deși reduc presiunea asupra bugetului de cheltuieli de personal al CJI, pot afecta eficiența activității în ansamblu prin:

- Gradul ridicat de încărcare cu sarcini a personalului existent;
- Capacitatea deficitară a anumitor structuri de a participa eficient împreună cu alte departamente ale instituției la îndeplinirea sarcinilor comune.

Prezentare generală a situației resurselor umane din Consiliul Județean Ilfov

În Consiliul Județean Ilfov sunt prevăzute, conform organigramei din aprilie 2019, un număr de 361[96] de posturi, atât pentru funcționari publici (193 de posturi – 54%), cât și pentru personal contractual (165 de posturi – 46%).

Cei mai mulți funcționari publici de execuție din CJI sunt cei care ocupă posturile de consilier superior, cu un grad de senioritate mai mare de 9 ani, fiind urmați de cei care au o vechime între 1 și 5 ani – consilieri asistenți. Cei cu o vechime între 5 și 9 ani – consilierii principali, reprezintă o proporție de doar 2 %, în timp ce funcționarii publici debutanți sunt absenți în Consiliul Județean Ilfov, deși există un număr de 7 posturi disponibile.

[96] Includ si funcțiile de demnitate publică.

FIGURA 168.
Posturi aferente aparatului tehnic de specialitate al Consiliului Județean Ilfov în funcție de statut - funcționari publici vs. personal contractual

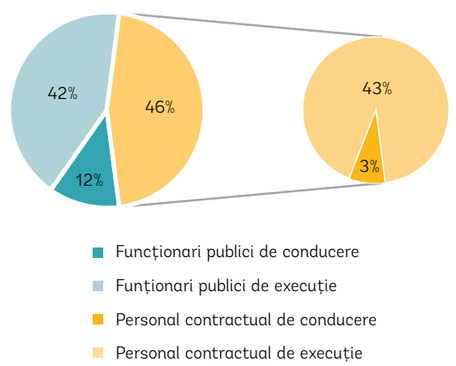

Sursă: Consiliul Județean Ilfov

FIGURA 169.
Tranșe de vechime a funcționarilor publici de execuție din Consiliul Județean Ilfov

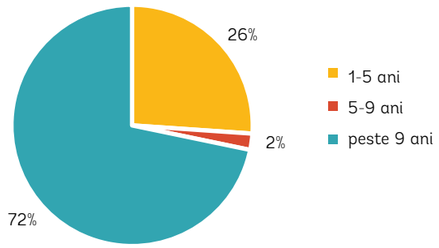

Sursă: Consiliul Județean Ilfov

Fluctuație ridicată a personalului

Fluctuația personalului Consiliului Județean Ilfov a fost relativ ridicată, în ultimii patru ani cumulați (2016-2019) consemnându-se încetarea raporturilor de muncă pentru mai mult de 20 % din personal, conform organigramei, respectiv un număr de 76 angajați. Cele mai multe plecări s-au produs ca urmare a transferului sau încetării raportului de muncă.

În ceea ce privește angajările, au fost ocupate un număr de 94 de posturi din organigramă în ultimii 4 ani cumulați, reprezentând 26 % din numărul de posturi din organigramă.

În acest context, procesul de recrutare și selectare a personalului este intensificat pentru organizarea concursurilor de angajare conform prevederilor legale. Cu toate aceste, există, conform declarațiilor conducerii CJI, domenii neatractive pentru candidați, cum ar fi auditul, în cazul căruia posturile libere nu s-au ocupat nici după 4 concursuri. Situația este asemănătoare, chiar dacă nu de aceeași amploare, la serviciul de contabilitate sau resurse umane.

Indexările grilelor de salarizare din ultimii ani au generat salarii atractive pentru personalul din administrația publică, chiar peste nivelul din sectorul privat, deci este probabil ca alte considerente să domine deciziile potențialilor candidați de a participa la concursuri. Sau este vorba despre desfășurarea unui proces timid de popularizare a concursurilor ori utilizarea limitată a mijloacelor alternative de comunicare cu grupul-țintă (rețele sociale, mediul online etc.).

Politicile de formare/ perfecționare profesională a personalului sunt insuficient planificate, monitorizate și evaluate

Promovarea unui nivel de performanță ridicat la nivel instituțional presupune, mai presus de orice alți factori, constituirea și menținerea unui corp de funcționari publici și personal contractual cu o calificare profesională cât mai înaltă. De aceea, elaborarea și menținerea unui sistem eficient de recrutare și selecție, dar mai ales de formare și perfecționare profesională, planificat, implementat și monitorizat permanent este critică pentru succesul instituției.

Cariera funcționarilor publici este guvernată de un cadru normativ general aplicabil funcției publice, politicile de perfecționare profesională reprezentând o secțiune importantă a acesteia. Acestea instituie atât dreptul, cât și obligația funcționarilor publici și a autorităților publice în care aceștia își desfășoară activitatea de a-și îmbunătăți continuu pregătirea profesională și de a dobândi noi abilități și competențe. Principalele prevederi legale în acest domeniu sunt conținute de:

- Legea nr. 188/1999 privind statutul funcționarilor publici cu modificările și actualizările ulterioare.

Analizele și discuțiile purtate cu reprezentanții Consiliului Județean Ilfov au relevat faptul că aplicarea prevederilor legale este îndeplinită preponderent la nivel formal. În acest sens, se elaborează anual un plan de formare profesională pe baza analizelor de nevoi realizate de compartimente. Acesta nu este, totuși, implementat integral din rațiuni de aglomerare cu sarcini a personalului.

Metodele de formare profesională includ participarea la evenimente de formare profesională non-formală, de tipul cursurilor pe termen scurt (3-5 zile), susținute de furnizori de formare. Metodele de formare informală au fost utilizate parțial prin participarea la vizite de studiu și schimb de practici în țară și străinătate, la care a participat personalul de conducere și execuție a CJI.

Concret, în ultimii trei ani incluși în perioada de analiză (2016-2018), au fost participări la 8 cursuri de formare și specializare certificată, cum sunt cele pentru familiarizarea cu sistemul de control managerial intern, pentru proceduri de lucru și achiziții publice.

În categoria instrumentelor de formare informală, se pot menționa participările la evenimentele organizate prin diverse asociații profesionale ale personalului, cum ar fi *Asociația Secretarilor Județelor din România* (ASJR), *Asociația Directorilor Economici și Contabililor din Județele din România* (ADECJR) sau alte organisme asociative profesionale ale personalului din autorități publice locale. Printre acestea au fost:

- Sesiunea de formare *Proiect Starea Națiunii – Construirea unui instrument inovator pentru fundamentarea politicilor publice* (SIPOCA 11);
- Evenimentul *Săptămâna inovației în macroregiuni*;
- Evenimentul *Săptămâna Europeană a Regiunilor și a Orașelor 2016*;
- Seminarul *Contractul Individual de muncă, aspecte teoretice și practice*;
- Sesiunea *GAL*;
- Conferința *Nutrients Pollution Control*.

De asemenea, personalul a avut ocazia de a participa la deplasări în scop de familiarizare și schimb de bune practici în China, Republica Moldova, Spania (Madrid) și Belgia (Bruxelles).

Certificările obținute ca urmare a participării la evenimente de formare non-formală sunt incluse împreună cu informațiile privind parcursul profesional al angajaților în dosarul profesional al acestora, conform legii.

Alte tipuri de limitări ale activității de resurse umane rezultate în urma analizelor și discuțiilor se referă la:

- Circuitul documentelor în instituție, în sensul în care invitațiile la evenimente de formare nu ajung la grupul-țintă în timp util și, astfel, este ratată participarea, chiar dacă evenimentul este de interes pentru anumite categorii de angajați;
- Lipsa unui sistem electronic de gestiune a informațiilor în domeniul resurselor umane. Înregistrările se realizează în dosare compuse din documente în format de hârtie, nu în format digital. În acest sens, ar fi util un sistem electronic de gestiune a activităților de resurse umane, care să integreze organigrama instituției și să permită procese de actualizare și gestiune a dosarelor angajaților.

Măsuri propuse:

NIVEL STRATEGIC	NIVEL OPERAȚIONAL
· Analiza și planificarea proceselor de recrutare și selecție în termeni de asigurare a unei capacități instituționale optime; · Adoptarea și aplicarea unui ciclu de planificare, implementare și monitorizare a politicii de formare a personalului; · Analiza și regândirea procesului de formare profesională în termeni de eficiență a utilizării resurselor și de dobândire de abilități și competențe ale personalului; · Implementarea unui sistem de motivare financiară/non-financiară a personalului în limitele legale de gestiune a sistemului de salarizare și formare profesională.	· Elaborarea/achiziția unui sistem de gestiune a datelor și dosarelor de personal în format digital; · Regândirea circuitului documentelor care vizează activități de formare profesională nonformală sau informală în cadrul insituției, astfel încât acestea să ajungă la departamentele specializate în timp util.

8.1.2. Proceduri

Aranjamentul instituțional, atât ca procese cât și ca structuri, este deosebit de important pentru stimularea performanței administrative, alături de factori precum resursele umane și bugetele disponibile, întrucât poate facilita procesele administrative sau le poate inhiba. Consecințele pot fi negative atât pentru autoritate în ansamblu, cât și pentru cetățeni și mediul de afaceri. Slaba receptivitate a administrației la problemele cetățenilor și mediului de afaceri este cauzată, în principal, de proceduri administrative greoaie, costuri administrative ridicate pentru beneficiari sau servicii publice de slabă calitate.

De aceea, eforturile de reformă din ultimii ani s-au concentrat pe reducerea barierelor administrative, reducerea timpului de răspuns la problemele apărute și o apropiere mai mare de cetățeni a administrației publice. Toate aceste direcții de acțiune sunt preponderent în sarcina administrației publice locale.

În momentul de față, conform analizelor realizate, în Consiliul Județean Ilfov, nu există un sistem de proceduri de lucru unitar și integrat

În mare parte, procedurile de lucru pentru a asigura respectarea prevederilor legale care guvernează activitatea Consiliului Județean Ilfov în diverse domenii sunt utilizate nestructurat. De aceea, sarcinile personalului și activitățile structurilor nu beneficiază o abordare unitară.

În general, abordarea sarcinilor instituționale se realizează la două niveluri:

STRATEGIC

- Măsurile cuprinse în Planul de acțiune a Strategiei de dezvoltare a județului Ilfov *„Orizont 2020”*, prin intermediul analizelor derulate în cadrul Departamentului de coordonare și management al Strategiei;
- Obiectivele strategice cuprinse în documentele programatice pentru investițiile din fonduri europene nerambursabile, cuprinse în ghiduri pentru apelurile de proiecte.

OPERAȚIONAL

- Priorități generate de apariția unor evenimente/nevoi neprevăzute sau care necesită intervenție rapidă pentru rezolvare.

În funcție de amploarea intervențiilor și prevederilor legale care guvernează domeniile de acțiune, sistemul de fundamentare și aplicare include parcurgerea procesului de aprobare în cadrul deliberativului județean sau pe cel managerial executiv. Acesta este cazul în ceea ce privește, de exemplu, selectarea unor intervenții care țin de agenda publică a județului, sursa acestora și selectarea modalității adecvate de finanțare, precum și structura responsabilă din cadrul CJI.

FIGURA 170.
Procedura de stabilire și selecție a intervențiilor publice

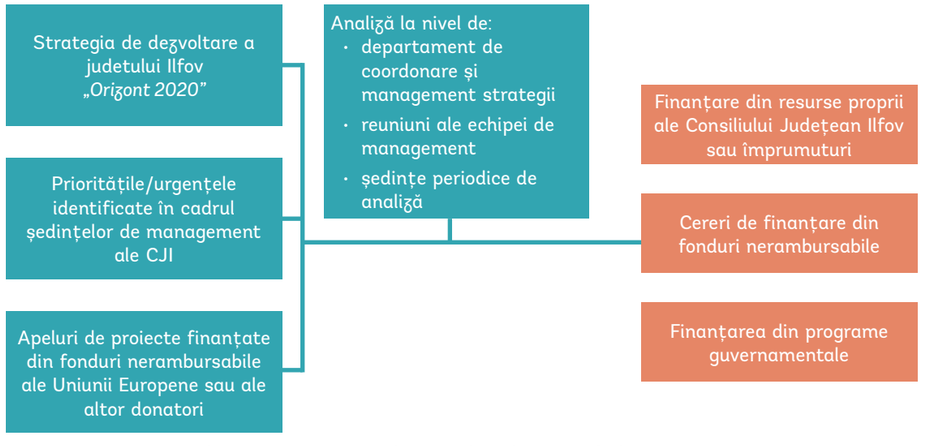

Sursă: Prelucrare proprie a informațiilor obținute de la reprezentanții CJI

Managementul documentelor încă se realizează preponderent pe format de hârtie și mai puțin în format digital/electronic

Circuitul documentelor care intră sau ies din CJI sunt înregistrate electronic la Registratura instituției însă nu circulă în acest format, ci pe format de hârtie. În acest sens, angajații nu pot căuta documente oficiale în format electronic în legătură cu sarcinile care le revin.

Nu există arhivă electronică, iar documentele trebuie identificate și recuperate/copiate din arhiva fizică aflată în sediul instituției. Din discuțiile purtate cu reprezentații CJI, a rezultat că a existat un sistem electronic de gestiune a documentelor din instituție, care însă nu mai este utilizat.

Există neajunsuri legate de procesele interne și externe de lucru, de îndeplinirea sarcinilor pe departamente și de colaborarea între acestea

- Interne – proces greoi de avizare/aprobare internă a documentelor oficiale, în special pentru promovarea unor hotărâri de Consiliu Județean;
- Externe – nevoia de expertiză în procese de lucru ale Consiliului Județean, în special în domeniul achizițiilor publice.

Aceste probleme au fost deja conștientizate și abordate la nivel instituțional prin măsuri de acțiune deja demarate, precum:

- Achiziția/dezvoltarea de soluții TIC – program pentru gestiunea proiectelor proiectat și dezvoltat personalizat pentru CJI. Se va asigura accesul pentru tot personalul CJ;
- Analiza proceselor din CJ și adoptarea standardului ISO 9001 și formare profesională. S-au contractat serviciile pentru elaborarea documentațiilor;
- Informatizarea serviciilor publice în domeniul emiterii de autorizații și avize, respectiv depunerea și gestiunea petițiilor/solicitărilor de informații de la cetățeni și companii;
- Crearea unui sistem de bugetare participativă;

- Alocarea unei proporții din Bugetul CJ pentru susținerea unor proiecte de investiții propuse de cetățeni;
- Colectarea de idei de politici locale de la cetățeni;
- Elaborarea unei liste de proiecte prioritare prin dezvoltarea ideilor primite de la cetățeni;
- Actualizarea paginii web a Consiliului Județean Ilfov pentru a integra serviciile publice online dezvoltate.

Aceste măsuri au fost incluse în proiectele depuse spre finanțare prin Programul Operațional Capacitate Administrativă, unul dintre proiecte fiind deja acceptat pentru finanțare.

Implementarea proiectelor de dezvoltare se realizează diferențiat

Implementarea proiectelor se realizează în două moduri, în funcție de complexitatea/specificul proiectelor:

- Intern – pentru acele proiecte care nu necesită un nivel ridicat de specializare a echipei de proiect, cum sunt proiectele POCA sau POCU. Modalitatea de implementare este utilizată cu precădere în cazul proiectelor finanțate din surse nerambursabile.
- Prin cooptarea de expertiză externă (consultanți) pentru acele proiecte care implică un nivel ridicat de expertiză sau specializare în domenii specifice. Se aplică acest model în cazul proiectelor/investițiilor realizate din fonduri rambursabile.

Măsuri propuse:

NIVEL STRATEGIC	NIVEL OPERAȚIONAL
• Analiza fluxului de informații și documente la nivel instituțional și elaborarea unor măsuri de simplificare a proceselor; • Simplificarea relației între instituție și public (persoane și companii) prin adoptarea și implementarea de soluții de gestiune și comunicare electronică; • Introducerea unui sistem de monitorizare și evaluare a intervențiilor publice atât în termeni financiari, cât și de realizare a obiectivelor stabilite.	• Elaborarea și implementarea unui sistem unitar și integrat de proceduri de lucru la nivel instituțional (în implementare); • Realizarea/achiziția unui sistem de gestiune a fluxului de documente oficiale.

8.2. Bugete locale / resurse financiare

Un principiu pe larg acceptat la nivelul administrației, dar și al economiei, în general, este acela că resursele, de orice fel, sunt limitate. Aici se manifestă calitățile activității de management, care este responsabilă de asigurarea unui proces cât mai eficient de utilizare a resurselor pentru îndeplinirea obiectivelor stabilite (eficacitate).

Județul Ilfov se află pe primele locuri în țară în funcție de bugetele de investiții

Deși ocupă locul 9 la nivel național ca PIB/cap de locuitor, județul Ilfov a beneficiat de un buget de investiții de **2,153,688,429** lei în ultimii 4 ani, al 5-lea ca valoare la nivel național, după municipiul București și județele Timiș, Iași și Bihor. Această situație este aferentă anului 2018.

La nivel județean, bugetul de investiții a oscilat în perioada 2015-2018, fiind influențat de sumele primite în contul proiectelor cu finanțare nerambursabilă. Contribuția fondurilor nerambursabile la valoarea bugetului de investiții al Consiliului a fost semnificativă începând cu ciclul de programare 2007-2013, mai exact din anul 2011, când sumele decontate din fonduri nerambursabile au fost evidențiate distinct în structura bugetelor locale. Se poate observa un vârf al bugetului de investiții din județ pentru anul 2018, sprijinit masiv de intrările de fonduri prin proiecte finanțate din fonduri nerambursabile ale Uniunii Europene – aproximativ 650 de milioane de lei.

FIGURA 171.
Evoluția bugetelor de investiții în județul Ilfov

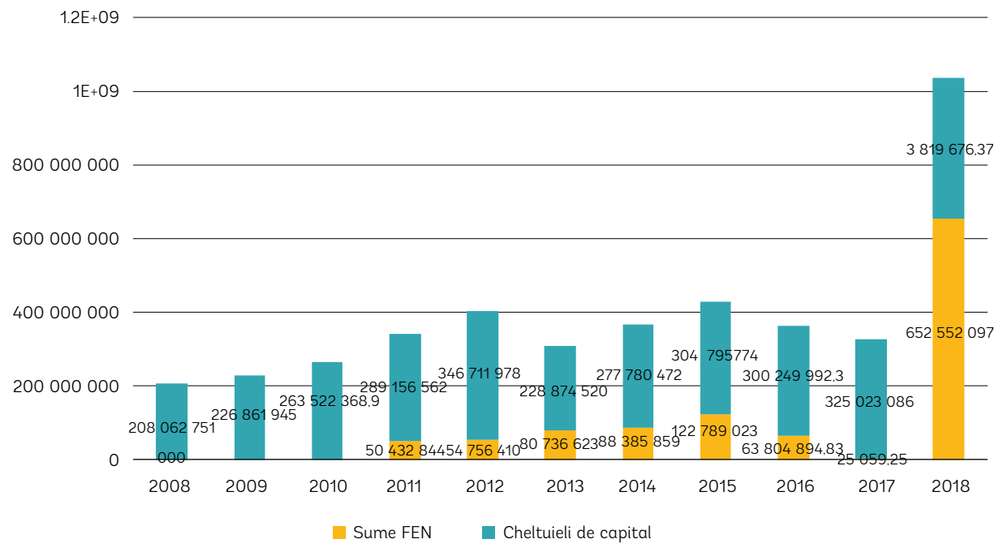

Sursă: Direcția pentru Politici Fiscale și Bugetare Locale (DPFBL)

Veniturile bugetare au avut un caracter fluctuant

În ceea ce privește managementul resurselor bugetare ale Consiliului Județean Ilfov, veniturile totale au fluctuat pe parcursul ultimilor 11 ani de analiză, în principal din două cauze:

- Disponibilitatea, începând cu anul 2007, a fondurilor europene nerambursabile ca urmare a aderării la Uniunea Europeană;
- Manifestarea efectelor crizei economice mondiale din perioada 2007-2011 și în România.

Cu toate acestea, între anii 2007 și 2017 s-a înregistrat o creștere semnificativă, de 146%, a veniturilor Consiliului Județean Ilfov, iar în 2017 o scădere de 10% față de anul 2016, cauzată în mare parte de reducerea sumelor atrase din fonduri europene nerambursabile. Situația s-a îmbunătățit semnificativ în anul 2018, când la nivel județean s-au consemnat intrări de fonduri din surse nerambursabile de 652.552.097 lei, depășind de aproape două ori cheltuielile de capital angajate din fonduri proprii ale UAT-urilor din județ.

FIGURA 172.
Venituri totale ale Consiliului Județean Ilfov în perioada 2007-2018

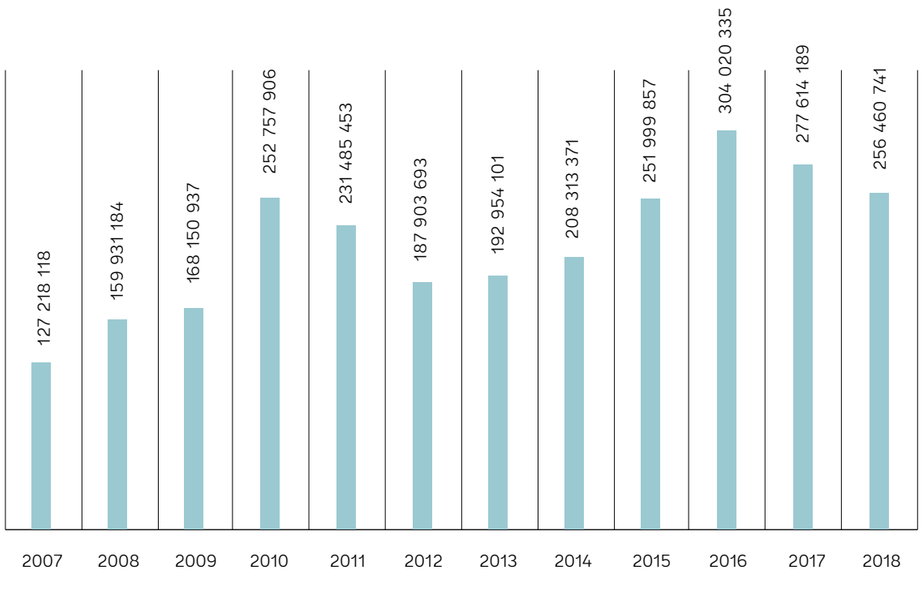

Sursă: DPFBL

În ceea ce privește sursa acestor venituri, majoritatea veniturilor au provenit din venituri proprii – 55 %, constituite din surse precum impozitul pe profit, cotele defalcate din impozitul pe venit și alte surse. Cea mai mare parte a acestor venituri, aproximativ 70 %, au provenit din cotele defalcate din impozitul pe venit, alocate de Ministerul de Finanțe și cote defalcate pentru echilibrarea bugetelor locale. Restul veniturilor au provenit din subvenții – 24 %, urmate de sumele defalcate din TVA pentru echilibrarea bugetelor locale. Doar aproximativ 3% din veniturile proprii provin din alte surse decât realocările de la bugetul de stat. Cele mai multe au ca sursă activități precum taxele pentru folosința unor bunuri, autorizații pentru utilizarea bunurilor sau desfășurarea unor activități.

Identificarea unor oportunități de multiplicare sau extindere a surselor de venituri proprii pentru Consiliul Județean Ilfov ar contribui la creșterea capacității financiare de promovare a unor noi investiții publice. O soluție poate fi reprezentată de încheierea de parteneriate cu autoritățile locale pentru promovarea unor investiții comune care, ulterior, să genereze venituri atât la bugetele locale, cât și la bugetul CJI.

În ceea ce privește finanțările nerambursabile, cuantumul acestora este relativ nesemnificativ în termeni de surse de venituri pentru CJI.

FIGURA 173.
Alte surse de venituri ale Consiliului Județean Ilfov

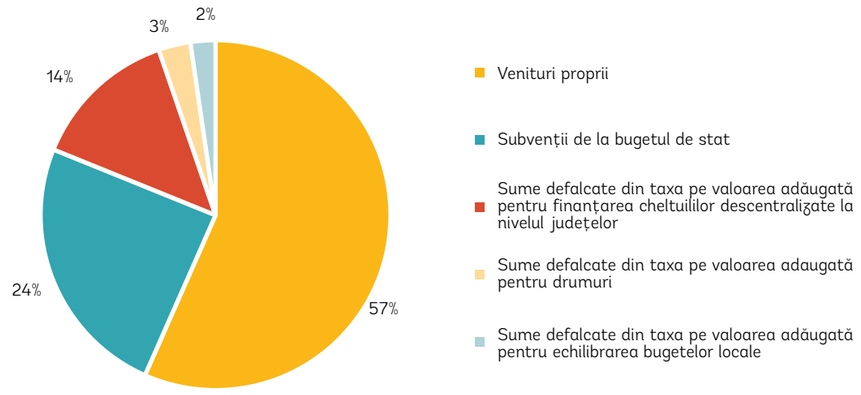

Sursa: Execuția anuală a bugetului Consiliului Județean Ilfov – 2018

FIGURA 174.
Surse și ponderi ale veniturilor Consiliului Județean Ilfov în 2018

Sursă: DPFBL

Pe lângă utilizarea propriilor venituri și a finanțării UE pentru a sprijini noi investiții și cheltuieli publice, Consiliul Județean Ilfov și-a asigurat surse de finanțare suplimentare prin împrumuturi contractate atât de la instituțiile de finanțare comerciale, cât și de cele internaționale. Este demn de menționat faptul că dispozițiile legale în domeniu permit administrației locale să acceseze împrumuturile într-un procent care se ridică la maximum 30% din veniturile proprii (Hotărârea Guvernului 665/2011). În acest sens, CJI nu a depășit în ultimii 7 ani, cu excepția 2012, plafonul legal al datoriei. O imagine mai detaliată este prezentată mai jos:

FIGURA 175.
Cuantum împrumuturi CJI în total venituri proprii (2012-2018)

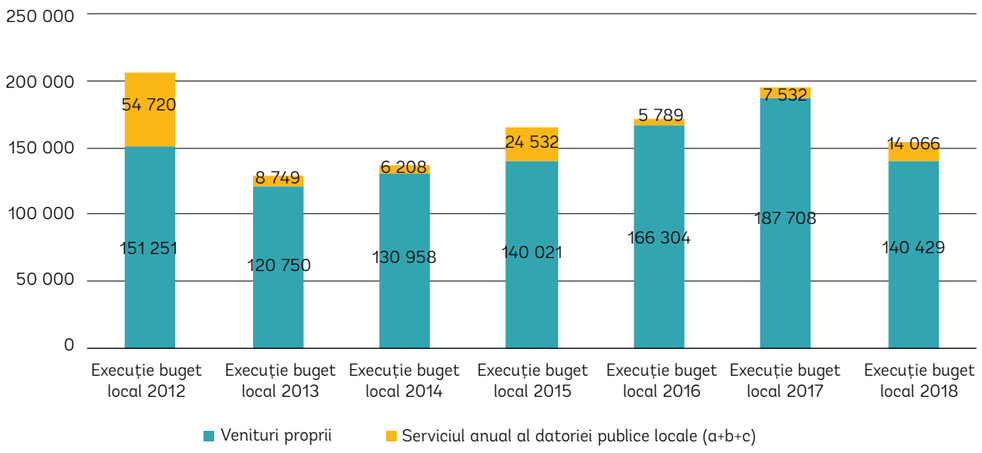

Sursa: Contul de execuție bugetară și serviciul datoriei CJI 2012-2018

După cum se arată mai sus, CJI beneficiază de o anumită flexibilitate în ceea ce privește capacitatea de asigurare a unor surse de finanțare suplimentare pentru proiecte de investiții, sub forma unor împrumuturi. De exemplu, în 2018, gradul de îndatorare al Consiliului Județean Ilfov a fost de numai 10% raportat la veniturile proprii. În acest sens, este necesară o planificare mai clară a investițiilor care urmează să fie sprijinite, cu scopul evident de a finanța investițiile cu o rată de rentabilitate financiară ridicată. Deoarece CJI nu deține foarte multe active pe care le poate utiliza în vederea unor investiții, este recomandată încheierea de parteneriate cu administrația locală pentru a finanțarea unor investiții comune.

În secțiunea de cheltuieli, cele mai mari sunt cele pentru personal, asistență socială, cele pentru bunuri și servicii și cele de capital. Cheltuielile de capital dețineau, în 2018, o pondere de 24 % din totalul cheltuielilor CJI, față de 18 % în anul 2017, 9% în 2016 și 10% în 2015.

Trebuie urmărit un echilibru între cheltuielile de funcționare și cheltuielile de capital

Analizele privind structura cheltuielilor CJI indică o creștere de 93 de procente a cheltuielilor de personal între 2015 și 2018, în condițiile în care doar 49 % din posturi sunt ocupate. Această situație poate influența procesul de recrutare și selecție și, prin urmare, nivelul capacității administrative a CJI. De asemenea, este pusă presiune asupra bugetului de investiții, în absența identificării unor surse suplimentare de fonduri pentru investiții.

Capacitatea de atragere de fonduri nerambursabile este limitată în comparație cu alte județe din motive obiective și de capacitate instituțională

Calitatea de membru al Uniunii Europene a adus României, pe lângă beneficii politice și de securitate, și o componentă importantă de resurse financiare nerambursabile, sub forma *Fondurilor Europene Structurale si de Investiții*, care completează resursele financiare naționale și locale și asigură un plus semnificativ de finanțare pentru politicile de creștere.

FIGURA 176.
Distribuția cheltuielilor Consiliului Județean Ilfov în perioada 2007-2018

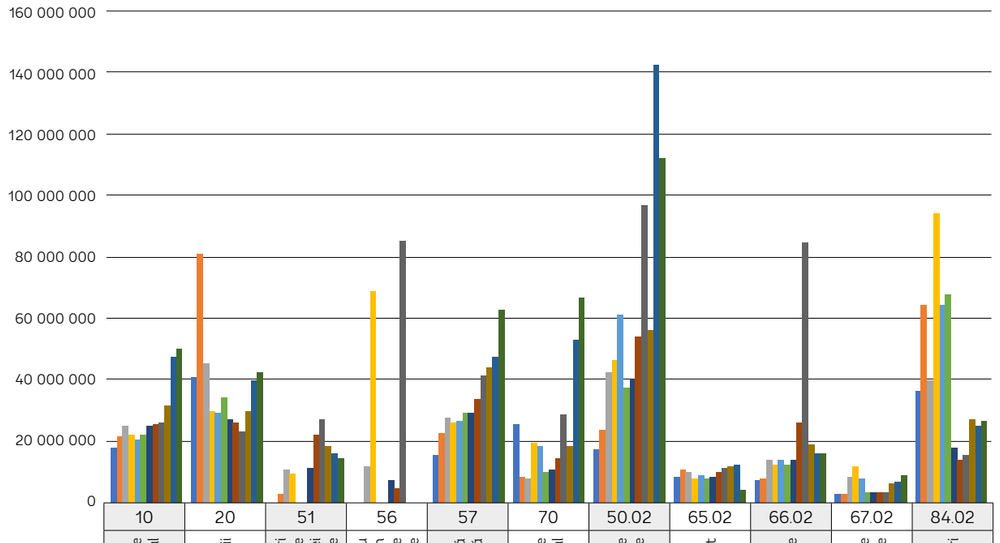

	10	20	51	56	57	70	50.02	65.02	66.02	67.02	84.02
	Cheltuieli de personal	Bunuri și servicii	Transferuri între unități ale administrației publice	Proiecte cu finanțare din fonduri externe nerambursabile	Asistență socială	Cheltuieli de capital	Servicii publice generale	Învățământ	Sănătate	Cultură, recreere și religie	Transporturi
2007	17 886 874	40 722 427	41 143 000		15 651 235	25 139 221	17 309 898	8 554 014	7 163 890	2 822 871	36 442 499
2008	21 497 780	81 160 208	3 130 000		22 762 197	8 290 513	23 740 016	10 321 491	7 944 924	2 968 465	64 547 064
2009	24 750 607	45 452 939	10 550 000	11 795 053	27 714 152	7 557 390	42 451 663	9 763 691	13 652 351	8 201 500	39 738 780
2010	22 203 134	29 624 585	9 384 009	68 539 951	26 131 752	19 354 659	46 159 108	8 098 338	12 344 530	11 809 780	94 212 187
2011	20 487 893	29 144 578	7 242	376 761	26 356 125	18 516 478	61 164 945	9 041 578	13 991 539	7 621 101	64 216 829
2012	22 114 908	34 054 507	994 443	240 570	29 177 816	9 945 371	37 577 624	7 801 408	12 274 396	3 580 502	67 899 421
2013	25 011 841	26 950 054	11 269 783	7 390 075	29 205 411	10 393 791	40 312 133	8 430 084	13 750 550	3 354 926	17 647 116
2014	25 196 763	25 755 322	22 155 661	4 741 436	33 771 013	14 341 958	53 713 793	10 124 088	25 974 922	3 552 008	13 984 924
2015	26 021 529	23 347 235	27 035 996	85 541 720	41 146 438	28 469 661	97 061 853	10 995 147	84 962 589	3 553 194	15 548 040
2016	31 568 860.02	29 771 894.79	18 093 592.9	2 405 161.35	44 096 234.7	18 001 480.79	56 366 219.15	11 581 309.4	18 828 739.72	6 243 256.94	26 916 820.07
2017	47 147 912	39 506 598	16 097 456	262 627	47 544 352	52 981 798	142 452 838	12 275 343	16 327 821	6 608 695	25 115 485
2018	50 107 250	42 518 291	14 150 201	48 629	62 642 800	66 879 868	112 429 268	4 198 705	16 178 671	8 667 961	26 273 621

Sursă: DPFBL

Deși o analiză exhaustivă la nivelul fiecărei localități din județ nu este relevantă și ar ocupa un spațiu vast în acest document strategic, se poate realiza totuși o comparație pe anumiți indicatori între UAT-uri din județul Ilfov, dar și comparații cu alte județe de la nivel național. Astfel, în ultimii 4 ani pentru care sunt disponibile date, la nivel național, județul Ilfov se plasează pe locul 9 din punctul de vedere al sumelor atrase din fonduri UE comparativ cu alte județe din țară, cu o sumă totală de 841,651,939.8 lei, care includ atât finanțări aferente perioadei de programare bugetară 2007-2013, cât și fonduri aferente ciclului 2014-2020. Totuși, trebuie menționat faptul că județul Ilfov, alături de municipiul București, au intrat în rândul regiunilor dezvoltate ale Uniunii Europene începând cu perioada de programare 2014-2020. Prin urmare, rata de cofinanțare pentru proiectele depuse este redusă în comparație cu celelalte județe din țară.

FIGURA 177.
Clasamentul privind atragerea de fonduri nerambursabile pe județe în anii 2015-2018

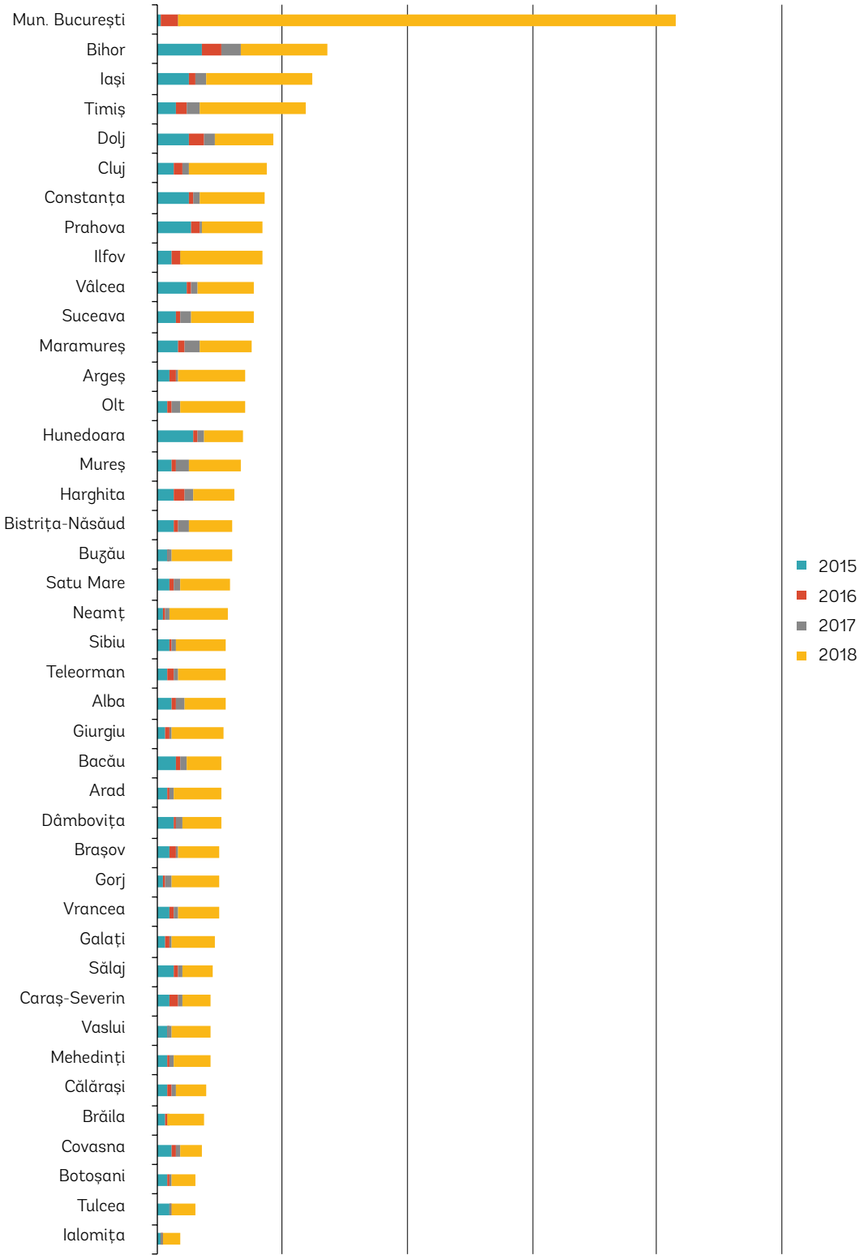

Sursă: DPFBL

Suplimentar, un clasament al județelor în funcție de fondurile europene nerambursabile atrase pe cap de locuitor este prezentat în Figura 178.

FIGURA 178.
Volumul fondurilor europene nerambursabile atrase la nivel județean pe cap de locuitor (Recensământ 2011)

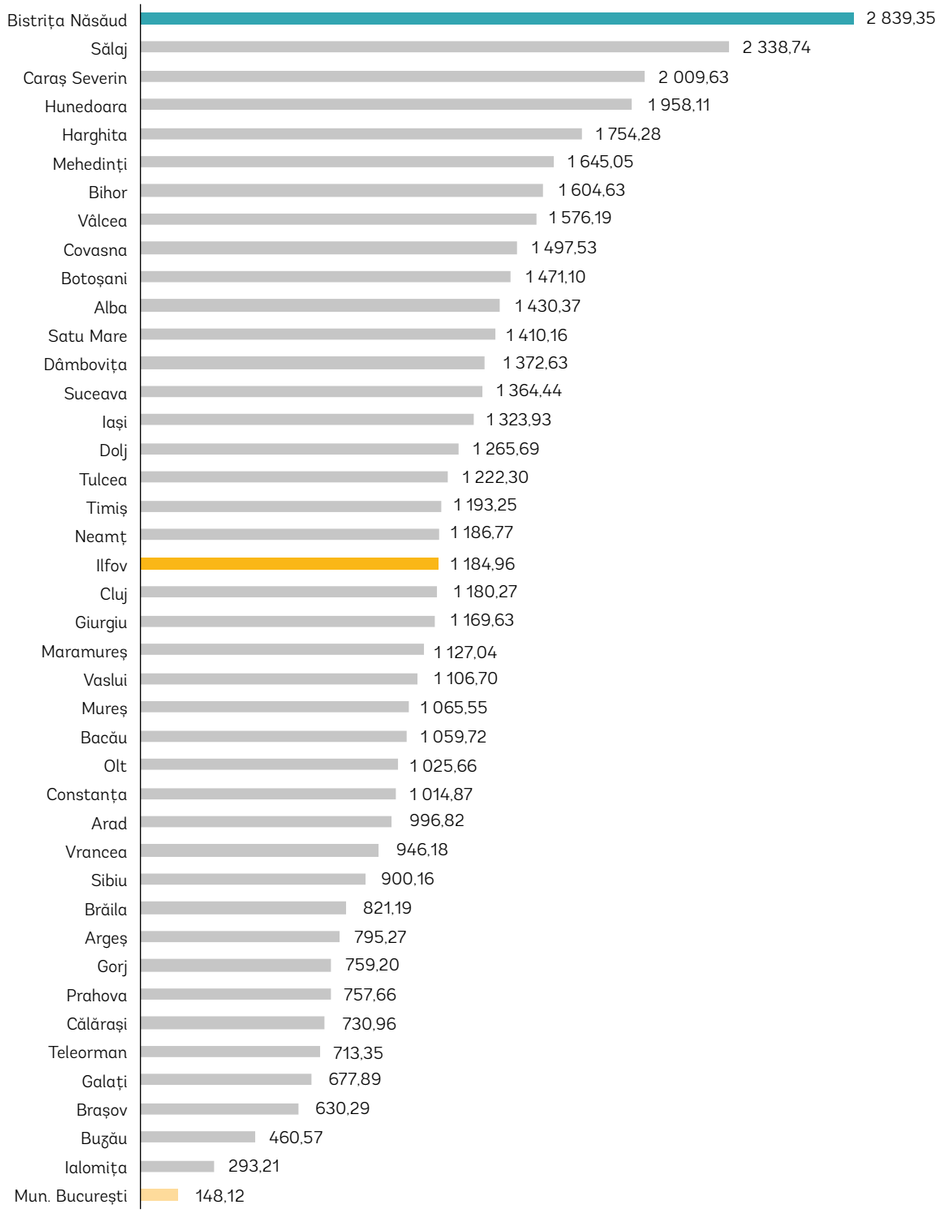

Sursa: DPFBL

Cele mai multe fonduri au fost atrase din Programul Operațional Regional 2007-2013

FIGURA 179.
Sursele nerambursabile de finanțare utilizate de Consiliul Județean Ilfov pentru susținerea investițiilor (2007-2013 vs. 2014-2020)

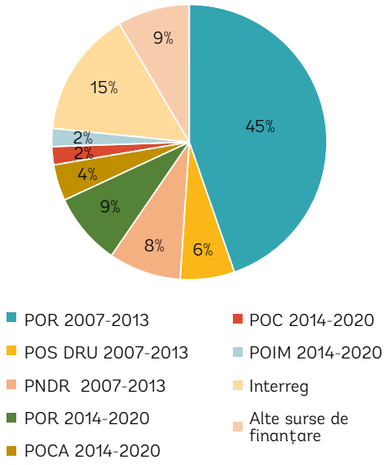

Sursă: Consiliul Județean Ilfov

În ceea ce privește activitatea Consiliului Județean Ilfov de atragere de fonduri din surse nerambursabile, cele mai multe proiecte au fost depuse și implementate prin programele operaționale regionale atât în ciclul de programare bugetară 2007-2013, cât și în cel aferent perioadei 2014-2020, cu mai mult de 20 de proiecte depuse/ implementate. Pe locul secund se află programele de cooperare trans-frontalieră Interreg, apoi cele din domeniul dezvoltării rurale. O listă completă a acestora se regăsește în Anexa 9.

Ponderea proiectelor europene în bugetul de investiții al CJ este semnificativă

Capacitatea de a atrage surse de finanțare suplimentare, cu precădere pe cele oferite de fondurile europene nerambursabile, este esențială pentru susținerea procesului de dezvoltare a județului. În cadrul Consiliului Județean Ilfov, această activitate se realizează la nivelul Direcției Management Programe de Dezvoltare, ca departament coordonator, cu sprijinul departamentelor de resort – economic, juridic, achiziții etc., în funcție de specificul proiectelor.

La nivel județean, ponderea medie a fondurilor europene nerambursabile în bugetele de investiții ale unităților administrativ-teritoriale este de 63 %, pe locul 21 la nivel național. În cazul Consiliului Județean Ilfov, ponderea aferentă anului 2017 (așa cum apare în figura de deasupra) a fost cauzată de indisponibilitatea surselor de finanțare nerambursabilă ca urmare a ne-acreditării autorităților de management pentru programe operaționale.

FIGURA 180.
Ponderea fondurilor nerambursabile în bugetul de investiții al Consiliului Județean Ilfov (2015, 2016, 2017, 2018)

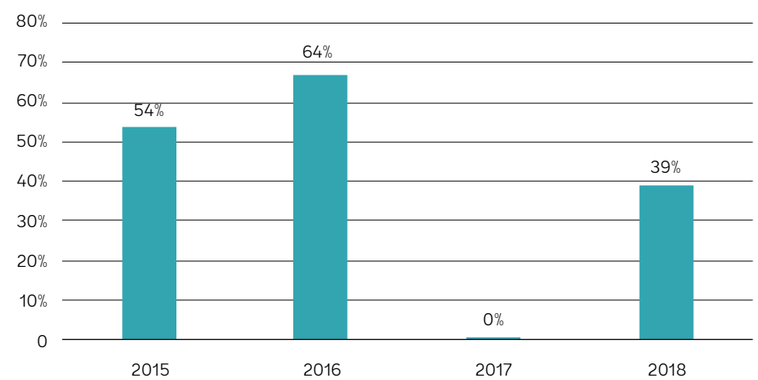

Sursa: DPFBL

Măsuri propuse:

NIVEL STRATEGIC	NIVEL OPERAȚIONAL
• Promovarea unei planificări bugetare multi-anuale, pe baza planului de acțiune al Strategiei; • Introducerea unui sistem de monitorizare și evaluare a resurselor bugetare care să permită o mai mare eficiență a utilizării fondurilor proprii; • Inițierea unui sistem de sprijin pentru UAT-urile din județ în vederea creșterii capacității acestora de atragere de fonduri nerambursabile.	• Menținerea unui echilibru între cheltuielile de funcționare și cele de investiții; • Crearea de spațiu bugetar pentru creșterea bugetului alocat investițiilor; • Organizarea de sesiuni de instruire în domeniul managementului fondurilor nerambursabile și diseminării de bune practici de la nivel național (POCA este un instrument util de susținere financiară pentru acest tip de demers).

Această activitate va fi coroborată cu cele destinate dezvoltării capacității administrative pe componentele de resurse umane și structuri specializate din cadrul Consiliului Județean Ilfov.

Lista proiectelor din fonduri europene nerambursabile implementate de Consiliul Județean Ilfov în perioadele de programare 2007-2013 și 2014-2020 poate fi consultată în Anexa 9.

Există un interes pentru proiecte cu un grad ridicat de specializare

Este de notat, de asemenea, activitatea destul de intensă a Consiliului în vederea atragerii de fonduri pentru proiecte mai specifice, cum ar fi cele de pregătire profesională pentru cadre didactice, cele destinate energiei sau cooperării transfrontaliere, ca de exemplu:

- ASTRA – Ageing School teachers remain Active, finanțat din Programul de învățare Grundtvig - Proiectul a fost implementat de către Casa Corpului Didactic Ilfov în parteneriat cu Consiliul Județean Ilfov. Proiectul a derulat activități aferente schimbului de experiență privind menținerea în activitate a profesorilor aflați în pragul vârstei de pensionare.
- Valorificarea resurselor de apă geotermală pentru termoficarea Spitalului Clinic de Urgență „Prof. Dr. Agrippa Ionescu", localitatea Balotești, comuna Balotești, județul Ilfov, finanțat din Programul Energie Regenerabilă Rondine, Mecanismul SEE 2009-2014 - Valorificarea resurselor de apă geotermală pentru termoficarea spitalului, prin înlocuirea soluției clasice de încălzire bazate pe utilizarea gazelor naturale pentru producerea energiei termice. Reabilitarea forajului din Balotești, construcția și dotarea stației geotermale.
- Dezvoltarea potențialului geotermal în județele Ilfov și Bihor, finanțat din Programul RO05, Mecanismul Financiar SEE 2009-2014 - Realizarea schimbului de experiență între județul Ilfov, județul Bihor și Institutul de Sondare Geologică din Islanda. Acțiunile au constat în vizite și seminarii în vederea realizării schimbului de experiență între partenerii din România și cei din Islanda.

8.3. Democrație participativă

Implementarea conceptului de democrație participativă în cadrul Consiliului Județean Ilfov este limitată în comparație cu noile dezvoltări din domeniu

Implementarea unor soluții TIC în domeniul inițierii și menținerii legăturii cu comunitatea și cu mediul de afaceri poate reduce „distanța" dintre administrație și beneficiarii serviciilor publice.

Din analizele realizate, Consiliul Județean Ilfov nu deține mijloace directe de interacțiune cu cetățenii în afara aplicării prevederilor legale privind activitatea de petiționare sau solicitările de informații privind activitatea instituției prin Legea nr. 544/2001 privind liberul acces la informații de interes public.

CJI deține, în schimb, un cont pe o platformă de media socială, unde este urmărit de aproximativ 5.000 de persoane și apreciat de 5.285. Informațiile privind activitățile majore ale Consiliului sunt relativ actuale, însă comunicarea cu cetățenii este limitată.

Apropierea de comunitate este o prioritate pentru Consiliul Județean Ilfov

În acest sens, pentru promovarea unui mecanism transparent și rapid de răspuns la problemele comunității, Consiliul Județean Ilfov a depus spre finanțare din Programul Operațional Capacitate Administrativă proiectul *Platformă online pentru eficientizarea serviciilor publice oferite cetățenilor de Unitatea Administrativ-Teritorială Județul Ilfov*, în valoare totală de 2,552,218.73 lei.

Obiectivul general al proiectului este *eficientizarea serviciilor publice oferite cetățenilor din județul Ilfov, în vederea reducerii birocrației, prin facilitarea accesului la o platformă online dezvoltată prin implementarea unui sistem informatic la nivelul aparatului de specialitate al Consiliului Județean Ilfov.*

Țintele specifice pe care le urmărește proiectul sunt:

- Implementarea unei soluții informatice la nivelul Consiliului Județean Ilfov pentru îmbunătățirea modului de acordare a serviciilor publice;
- Asigurarea capacității tehnice a Consiliului Județean Ilfov în vederea oferirii serviciilor publice online prin achiziționarea, instalarea și operaționalizarea echipamentelor specifice;
- Îmbunătățirea competențelor digitale ale personalului de conducere și execuție din structurile funcționale ale Consiliului Județean Ilfov, în vederea utilizării în bune condiții a noilor facilități informatice create prin intermediul prezentului proiect.

Introducerea și testarea unui instrument de bugetare participativă este prioritară pentru CJI

Consiliul Județean Ilfov a demarat deja un proiect de elaborare și constituire a unui instrument de bugetare participativă pe modelele implementate cu succes în municipiile Cluj-Napoca și Oradea.

Acest instrument, pentru care va fi dezvoltată o platformă de management online, va permite comunității, firmelor, ONG-urilor și cetățenilor să propună și să voteze acele proiecte pe care le consideră prioritare. Pentru execuția acestor proiecte, CJI va aloca o proporție din bugetul de investiții anual.

Măsuri propuse:

NIVEL STRATEGIC	NIVEL OPERAȚIONAL
• Promovarea unui mecanism transparent și rapid de răspuns la problemele comunității; • Introducerea unui sistem de bugetare participativă, cu alocarea unui procent din bugetul operațional al CJI.	• Consiliul Județean Ilfov a depus spre finanțare din Programul Operațional Capacitate Administrativă proiectul „Platformă online pentru eficientizarea serviciilor publice oferite cetățenilor de Unitatea Administrativ-Teritorială Județul Ilfov"; • Introducerea și testarea unui instrument de bugetare participativă finanțat prin Programul Operațional Capacitate Administrativă.

8.4. Relații de cooperare internă/externă

Inițierea și menținerea unor relații de cooperare cu alte organizații publice și private din țară și străinătate aduce beneficii evidente din mai multe puncte de vedere, printre care cele mai importante sunt:

- Promovarea în comun a unor proiecte care ar fi dificil de realizat în regie proprie;
- Completarea și creșterea capacității instituționale și a expertizei necesare pentru realizarea de proiecte/activități;
- Furnizarea unor mijloace de perfecționare profesională informală pentru angajați prin accesul la expertiză suplimentară;
- Implementarea unor intervenții pe o arie mai largă, care depășește limitele teritoriale ale UAT sau pe cele de competențe legale sectoriale;
- Accesul la grupuri-țintă care sunt greu de implicat doar de către o organizație.

Transferul de cunoștințe și bune practici este limitat de procesul de inițiere și menținere de relații de parteneriat

În acest domeniu, Consiliul Județean Ilfov a inițiat colaborări sau a fost invitat să colaboreze cu alte organizații din țară și străinătate. În acest sens, reprezentanții CJI au menționat două tipuri de parteneriate:

PARTENERIATE STRATEGICE

- Relațiile inițiate și menținute cu autorități publice din China, Republica Moldova sau Spania.

PARTENERIATE OPERAȚIONALE / CU SCOP SPECIFIC

- Parteneriate precum cele cu organizații non-guvernamentale, pentru implementarea de proiecte cu finanțare nerambursabilă;
- Parteneriate cu autorități publice locale din alte județe, cum sunt cu Consiliul Județean Călărași pentru realizarea de proiecte.

În categoria **parteneriatelor strategice** intră relațiile inițiate și menținute cu autorități publice din China, Republica Moldova sau Spania. Parteneriatele sunt formate atât din inițiativa CJ Ilfov, cât și a partenerilor externi, cum este cazul celui cu Comunitatea autonomă din Madrid, Spania.

Exemple de **parteneriate operaționale** stabilite cu ONG-uri sunt cele pentru implementarea de proiecte sociale în Călărași și Ilfov, sau proiecte de formare pentru diverse categorii de persoane, cum este cel cu Centrul de resurse pentru cetățenie activă. Alt proiect a vizat accesarea unor finanțări pentru tineret puse la dispoziție de Ministerul Tineretului și Sportului, depus în parteneriat cu Federația pentru Tineret.

În aceste parteneriate, rolul preponderent al ONG-urilor este acela de a iniția și menține legătura cu grupurile-țintă. Termenii concreți ai colaborării sunt stabiliți prin intermediul acordurilor de parteneriate.

Anual, Consiliul Județean Ilfov este invitat să participe în parteneriate formale pentru implementarea de proiecte sau intervenții specifice din întreg spectrul de activități, cum ar fi cele culturale, recreativ-sportive, pentru grupuri dezavantajate. Invitațiile vin din partea unor organizați non-guvernamentale sau organizații private și prevăd de cele mai multe ori contribuții financiare din parte CJI.

FIGURA 181.
Ponderea domeniilor care fac obiectul acordurilor de parteneriat cu UAT-urile din județul Ilfov

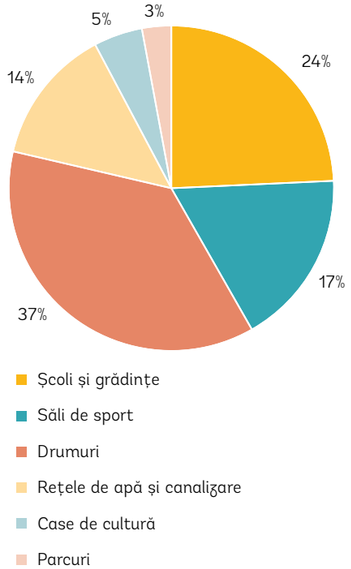

Sursă: Consiliul Județean Ilfov

În interiorul județului, Consiliul Județean Ilfov a încheiat nu mai puțin de 36 de acorduri de parteneriat cu consilii locale, care vizează implementarea unui spectru larg de proiecte de investiții, precum:

- Reabilitări de școli și grădinițe;
- Construcții/reabilitări de săli de sport;
- Reabilitări de drumuri;
- Extindere de rețele de utilități;
- Construcții/reabilitări de case de cultură.

Ponderea cea mai mare este înregistrată de infrastructura rutieră (37%), urmată de infrastructura de învățământ (24%) și cea de sport (17%).

CJI a stabilit parteneriate cu autorități publice locale din alte județe, pe teme precum economia socială (parteneriat cu Consiliul Județean Călărași), infrastructura sau cooperarea teritorială în cadrul programelor INTERREG sau Strategia Dunării (în acest sens s-a încercat o colaborare cu Consiliul Județean Giurgiu).

Un tip aparte de parteneriate formale sunt cele concretizate prin constituirea de Asociații de Dezvoltare Intercomunitară și Grupuri de Acțiune Locală, care au atât caracter strategic, urmărind abordarea unor probleme comune la nivel teritorial sau sectorial din comunitățile partenere, cât și caracter operațional, de elaborare și implementare de proiecte comune, finanțate preponderent din fonduri nerambursabile. O hartă acestora se găsește mai jos. După cum se poate observa, comunitățile din partea de vest a județului, dar și unele localități din partea de nord, nu fac parte din nici un grup de acțiune locală.

FIGURA 182.
Grupuri de Acțiune Locală din județul Ilfov

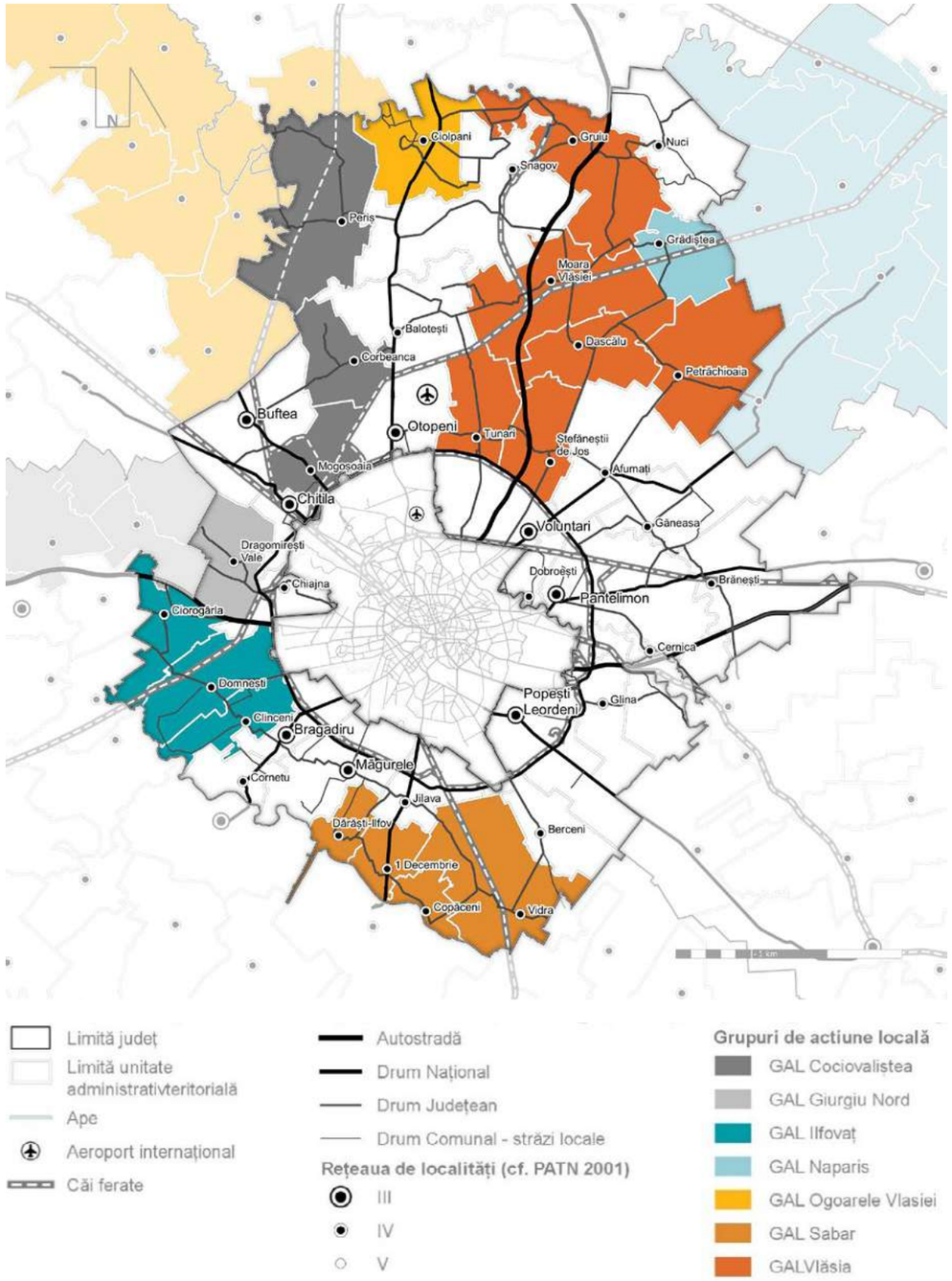

TABEL 30.
Asociații de Dezvoltare Intercomunitară și Grupuri de Acțiune Locală

ASOCIAȚII DE DEZVOLTARE INTER-COMUNITARĂ	SCOP/OBIECTIVE
Asociația de Dezvoltare Intercomunitară Zona Metropolitană București – ADIZMB	Asociația de Dezvoltare Intercomunitară Zona Metropolitană București (ADIZMB) a fost fondată în anul 2018, prin transformarea Asociației de Dezvoltare Intercomunitară București-Ilfov. Asociația urmărește să pregătească, să promoveze și să implementeze la toate nivelurile proiecte de dezvoltare regională, socială, educațională, gestionarea deșeurilor, mediul înconjurător, mediul de afaceri, serviciile turistice și să obțină finanțarea externă necesară pentru realizarea proiectelor.
Asociația de Dezvoltare Intercomunitară Apă – ADIA Ilfov	Are ca scop reglementarea, înființarea, organizarea, finanțarea, exploatarea, monitorizarea și gestionarea în comun a serviciului de alimentare cu apă și de canalizare pe raza de competență a unităților administrativ-teritoriale membre. De asemenea, vizează realizarea în comun a unor proiecte de investiții publice de interes zonal sau regional, destinate înființării, monitorizării și dezvoltării sistemelor de utilitate publică aferente Serviciului de alimentare cu apă și canalizare, pe baza strategiilor de dezvoltare a acestora.
Asociația de Dezvoltare Intercomunitară pentru Transport Public București-Ilfov	Exercitarea și realizarea în comun a competențelor legale ale autorităților administrației publice locale în domeniul serviciilor de transport public. Obiective: • Înființarea, organizarea, reglementarea, exploatarea, monitorizarea și gestionarea în comun a serviciului public de transport local; • Îmbunătățirea mobilității integrate prin administrarea coordonată și finanțarea corespunzătoare a serviciilor public de transport; • Planificarea strategică, monitorizarea și avizarea activităților privind autorizarea, organizarea, gestionarea și controlul funcționării serviciilor publice de transport de călători în regiunea București-Ilfov; • Implementarea măsurilor și proiectelor de investiții prevăzute în Planul de Mobilitate Urbană Durabilă București-Ilfov 2016-2030; • Punerea în aplicare a reglementărilor Uniunii Europene în domeniul serviciilor publice de transport feroviar și rutier de călători.
Asociația de Dezvoltare Intercomunitară Termoenergetică București–Ilfov	Asociația de Dezvoltare Intercomunitară Termoenergetică București-Ilfov este constituită în scopul înființării, organizării, reglementării, finanțării, exploatării, monitorizării și gestionării serviciului de alimentare cu energie termică în vederea eficientizării și creșterii calității acestuia.
Asociația de Dezvoltare Intercomunitară pentru Gestionarea Integrată a Deșeurilor Ilfov	Această asociație a fost înființată în scopul eficientizării activității în domeniul gestionării deșeurilor în județul Ilfov. ADIGIDI își propune promovarea unei abordări integrate a gestionării deșeurilor prin: • Închiderea gropilor de gunoi din județul Ilfov; • Colectarea selectivă și reciclarea deșeurilor; • Tratarea deșeurilor municipale reziduale din județul Ilfov în viitoarea instalație a municipiului București. Din Asociație fac parte 32 de unități administrativ-teritoriale din județul Ilfov și Consiliul Județean Ilfov.

GRUPURI DE ACȚIUNE LOCALĂ	SCOP/OBIECTIVE
GAL Vlăsia Ilfov Nord Est	Sprijinirea dezvoltării comunităților prin identificarea nevoilor locale și promovarea cooperării în vederea soluționării acestora într-un mod cât mai eficient. Obiectivele Asociației sunt: • Dezvoltarea sectorului agricol în teritoriu și creșterea competitivității acestuia prin sprijinirea exploatațiilor agricole. • Dezvoltarea economică durabilă teritoriului. • Dezvoltarea economică socială și culturală sustenabilă a teritoriului.
GAL Ilfovăț Ilfov Sud Vest	Sprijinirea dezvoltării comunităților prin identificarea nevoilor locale și promovarea cooperării în vederea soluționării acestora într-un mod cât mai eficient. Obiectivele sunt: • Sprijinirea dezvoltării firmelor în vederea creșterii competitivității economiilor regionale și creării de locuri de muncă. • Dezvoltarea accesibilității și calității serviciilor sociale și medicale pentru îmbunătățirea calității vieții în zonele rurale. • Creșterea implicării mediului public și asociativ prin acțiuni de incluziune socială a populației de etnie romă de la nivelul teritoriului.
GAL Cociovalîștea Ilfov Nord Vest	Sprijinirea dezvoltării comunităților prin identificarea nevoilor locale și promovarea cooperării în vederea soluționării acestora într-un mod cât mai eficient. Obiectivele Asociației sunt următoarele: • Implicarea cetățenilor în procesul de decizie privind dezvoltarea teritoriului GAL Cociovalîștea pe principiul european de dezvoltare locală plasată sub responsabilitatea comunității (DLRC); • Stimularea cooperării și a colaborării dintre autoritățile publice locale, mediul privat, societatea civilă și alte entități publice sau private în vederea dezvoltării locale a teritoriului GAL Cociovalîștea; • Stimularea dezvoltării locale prin valorificarea oportunităților de finanțare din fonduri europene sau naționale; • Redescoperirea și punerea în valoare a tradițiilor culturale specifice teritoriului GAL Cociovalîștea; • Promovarea și punerea în valoare a potențialului economic, cultural și turistic al teritoriului GAL Cociovalîștea; • Îmbunătățirea condițiilor de viață și de trai pe teritoriul GAL Cociovalîștea, precum și creșterea potențialului turistic și economic al teritoriului; • Eliminarea disfuncționalităților sociale din teritoriului GAL Cociovalîștea prin identificarea și sprijinirea grupurilor vulnerabile; • Creșterea gradului de ocupare, în special pentru tineri, grupuri vulnerabile și minorității romanis; • Dezvoltarea resurselor umane din teritoriul GAL prin creșterea accesului la un sistem de educație și formare profesională de calitate, stimularea ocupării forței de muncă, reducerea nivelului de sărăcie a populației și a excluziunii sociale prin facilitarea accesului la servicii sociale și de sănătate;

GRUPURI DE ACȚIUNE LOCALĂ	SCOP/OBIECTIVE
GAL Cociovalиștea Ilfov Nord Vest	• Creșterea nivelului calitativ și de performanță în învățământul primar, gimnazial și liceal din teritoriul GAL atât prin îmbunătățirea infrastructurii educaționale, cât și prin măsuri de stimulare a performanței elevilor și a cadrelor didactice; • Îmbunătățirea capacității administrative a administrațiilor locale de pe teritoriul GAL prin eficientizarea, modernizarea și transparentizarea proceselor și serviciilor publice. Implementarea unor sisteme și instrumente moderne de planificare strategică și bugetară și a unor sisteme moderne și eficiente de management administrativ; • Editarea de materiale de informare de interes local în format digital sau pe suport hârtie.
GAL Sabar Ilfov Sud	Parteneriatul privat-public GAL Sabar Ilfov Sud este format din 26 de membri, dintre care 21 de membri aparțin mediului privat și 5 membri provin din administrația publică. Obiectivele urmărite sunt: • Dezvoltarea pieței locale și generarea de noi oportunități. • Dezvoltarea de noi facilități economice și a nivelului de cunoștințe în domenii de activitate specifice companiilor de pe teritoriul GAL. • Promovarea valorilor culturale ale etnicilor romi și dezvoltarea socio-economică a comunității rome din teritoriu. • Prevenirea fenomenelor de sărăcie și excluziune socială prin accesarea de fonduri nerambursabile destinate unor acțiuni specifice. • Promovarea și susținerea intereselor comune ale tinerilor din teritoriul GAL pe plan local, național și internațional, reintegrarea socială și pe piața muncii a persoanelor cu dizabilități și recuperarea activă pentru persoanele cu handicap de la nivelul teritoriului GAL. • Implementarea de măsuri și proiecte în domeniul cultivării legumelor.
GAL „Ogoarele Vlăsiei” Dâmbovița, Prahova, Ilfov	Grupul de Acțiune Locală Ogoarele Vlăsiei cuprinde 8 localități situate în județele Dâmbovița, Ilfov și Prahova. Obiectivele strategice urmărite de GAL sunt: • Îmbunătățirea infrastructurii și a serviciilor de bază în comunitatea locală prin mijloace inovative și prin soluții ce susțin protecția mediului înconjurător; îmbunătățirea îndeosebi a infrastructurii sociale, respectiv incluziunea socială a minorităților. • Dezvoltarea/modernizarea agriculturii, prin modernizarea sistemelor de producție și/sau procesare, adoptarea de tehnologii noi, inovative, cu impact redus asupra mediului, prin încurajarea asocierii și cooperării intre micii fermieri în vederea valorificării potențialului agricol și zootehnic existent pe teritoriul GAL și a creșterii randamentului și competitivității acestor sectoare. • Susținerea diversificării activităților desfășurate la nivelul teritoriului prin încurajarea desfășurării de activități neagricole, inovative și stimularea antreprenorialului în vederea creării de noi locuri de muncă și protecția mediului înconjurător.
GAL Giurgiu Nord Giurgiu, Ilfov	GAL Giurgiu Nord este situat pe teritoriul a două județe și are în componență 6 comune din județele Giurgiu și Ilfov. Principalele obiective urmărite sunt: • Obținerea unei dezvoltări teritoriale echilibrate a economiilor și comunităților rurale, inclusiv crearea și menținerea de locuri de muncă.

GRUPURI DE ACȚIUNE LOCALĂ	SCOP/OBIECTIVE
GAL Giurgiu Nord Giurgiu, Ilfov	• Favorizarea competitivității agriculturii. • Asigurarea gestionării durabile a resurselor naturale și combaterea schimbărilor climatice.
GAL Naparis Ialomița, Ilfov	Cuprinde 21 unități administrativ-teritoriale din județul Ialomița și una din județul Ilfov. Asociația urmărește obiective aflate în legătură strânsă cu obiectivele generale ale Politicii Agricole Comune a Uniunii Europene și cele ale Programului Național de Dezvoltare Rurală 2014-2020, respectiv: • Favorizarea competitivității agriculturii prin încurajarea transferului de cunoștințe și a inovării în agricultură, silvicultură și în zonele rurale și promovarea organizării lanțului alimentar. • Obținerea unei dezvoltări teritoriale echilibrate a economiilor și comunităților rurale, inclusiv crearea și menținerea locurilor de muncă.

*GAL compus din localități din mai multe județe. Sursă: Ministerul Agriculturii și Dezvoltării Rurale, paginile web ale asociațiilor de dezvoltare intercomunitară

Cooperarea dintre cele două unități administrativ-teritoriale – municipiul București și județul Ilfov s-a dovedit a fi reciproc benefică în ceea ce privește politice publice integrate:

- Transportul public – prin intermediul TPBI, cetățenii județului Ilfov au acces la serviciile de transport public oferite de compania de transport public din București, cu linii de transport urban și regional care se întinde în majoritatea județului. Scopul este de a implementa prevederile Planului de Mobilitate Urbană Durabilă Bucuresti Ilfov. Planul de investiții în valoare de 7.000.000.000 EUR urmărește extinderea și modernizarea metroului (bani în principal din bugetul de stat și din fonduri europene), precum și restul proiectelor dezvoltate de autoritățile locale pentru transportul public de suprafață, gestionarea traficului, infrastructura pentru biciclete, etc.
- Asociația Intercomunitară pentru Dezvoltarea Zonei Metropolitane București (ADIZMB) are ca scop pregătirea, promovarea și implementarea la toate nivelurile a proiectelor de dezvoltare regională, precum și dezvoltarea dezvoltării sociale, educaționale, de gestionare a deșeurilor, mediu, mediul de afaceri, turism și obținerea de finanțare pentru aceste proiecte, inclusiv pentru achiziționarea în comun a diverselor echipamente, inclusiv pentru intervenții în echipamente și tehnologii pentru intervenții în situații de urgență. Aceasta a cheltuit deja aproximativ 7 milioane de euro pe proiecte menite să îmbunătățească serviciile de urgență din regiune, utilizarea surselor de energie regenerabile și îmbunătățirea infrastrcuturii IT. Sursa investițiilor este finanțarea UE și există deja intenția de a accesa fonduri suplimentare pentru proiecte precum mobilitatea urbană partajată, îmbunătățirea capacității operaționale a serviciilor de urgență și o mai bună utilizare a patrimoniului municipal.

Ca o practică generală, sprijinirea proiectelor menite să îmbunătățească politicile de dezvoltare integrată atât pentru Ilfov, cât și pentru București este cea mai bună modalitate de a avansa, deoarece ambele unități administrative sunt conectate, iar politicile lor individuale afectează cealaltă unitate administrativ-teritorială. Extinderea implementării proiectelor integrate ar rezolva mai multe provocări individuale de dezvoltare, cum ar fi gestionarea traficului, gestionarea deșeurilor și a utilităților.

Implicarea UAT-urilor din județ în parteneriate care au ca scop transferul de cunoștințe și bune practici este limitată

În stadiul actual, CJI este în cea mai mare parte implicat în parteneriate menite să sprijine, financiar sau cu expertiză, alte unități administrativ-teritoriale din țară sau din străinătate și mai puțin în parteneriate din care organizația și angajații săi poată adopta și învăța bune practici în domenii precum dezvoltarea politicilor locale și a proiectelor de dezvoltare. Acest lucru trebuie să se schimbe în viitoarea perioadă de programare cel puțin, și concentrarea mai mare pe aceste tipuri de parteneriate ar fi benefică.

Măsuri propuse:

NIVEL STRATEGIC

- Aderarea la rețele transnaționale constituite în domenii-cheie pentru prioritățile de dezvoltare ale județului Ilfov (dezvoltare urbană, mobilitate, inovație etc.);
- Implicarea UAT-urilor din județ în activitățile de transfer de cunoștințe și bune practici în politici de dezvoltare locală;
- Transparentizarea relațiilor de parteneriat cu organismele publice și private în vederea implementării de acțiuni comune (deja în etapă de implementare).

NIVEL OPERAȚIONAL

- Implementarea unui sistem transparent de alocare a resurselor financiare pentru susținerea unor politici județene sau proiecte (implementarea unui sistem de bugetare participativă a demarat deja).

Principalele **nevoi de consolidare** rezultate atât în urma analizelor întreprinse în demersul de elaborare a strategiei, cât și intern, la nivelul departamentelor CJI, au relevat următoarele direcții de consolidare a capacității administrative și instituționale:

FIGURA 183.
Nevoi de consolidare instituțională a Consiliului Județean Ilfov

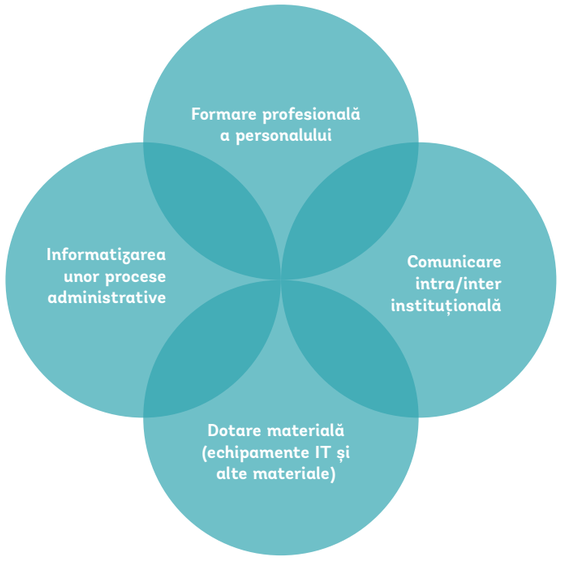

8.5. Concluzii, probleme și tendințe

În cele de urmează, va fi realizată o trecere în revistă a principalelor concluzii rezultate în urma analizelor privind capacitatea administrativă realizate în capitolul actual, pe subcapitole, așa cum au fost analizate.

În Consiliul Județean Ilfov se înregistrează un număr semnificativ de posturi vacante

Astfel, capacitatea administrativă a instituției poate fi afectată în termeni de eficiență și eficacitate a sarcinilor de deficitul de personal, în special de funcționari publici de execuție. La finalul anului 2019, 61 % din posturile destinate funcționarilor publici de execuție erau vacante.

Există o fluctuație ridicată a personalului

În acest sens, în ultimii trei ani cumulați, a părăsit instituția mai mult de 20 % din personalul CJI, conform organigramei, respectiv un număr de 76 angajați, în timp ce, în termeni de sosiri, au fost ocupate un număr de 94 de posturi din organigramă în ultimii 3 ani cumulați sau 26 % din numărul de posturi din organigramă.

Politicile de formare/perfecționare profesională a personalului sunt insuficient planificate, monitorizate și evaluate

Participarea pe acest palier se realizează în special la evenimentele de formare organizate de alte instituții. Analizele și discuțiile purtate cu reprezentanții Consiliului Județean Ilfov au relevat faptul că aplicarea prevederilor legale este îndeplinită preponderent la nivel formal, în sensul colectării unor date de la structuri privind nevoile de formare, însă fără o activitate structurată de implementare, monitorizare și analiză a impactului.

În Consiliul Județean Ilfov nu există un sistem de proceduri de lucru unitar și integrat

Astfel, în mare parte, procedurile de lucru sunt utilizate nestructurat pentru a asigura respectarea prevederilor legale care guvernează activitatea Consiliului Județean Ilfov în diverse domenii. De aceea, sarcinile personalului și activitățile structurilor nu beneficiază o abordare unitară.

Managementul documentelor încă se realizează preponderent pe format de hârtie și mai puțin în format digital/electronic

Circuitul documentelor care intră sau ies din CJI sunt înregistrate electronic la Registratura instituției, însă nu circulă în acest format, ci pe format de hârtie. În acest sens, angajații nu pot căuta documente oficiale în legătură cu sarcinile care le revin în format electronic. Situația este similară și în relația cu mediul extern al instituției.

Există neajunsuri legate de procesele interne și externe de lucru, de îndeplinirea sarcinilor pe departamente și de colaborarea între acestea

La nivel intern, se derulează un proces greoi de avizare/aprobare internă a documentelor oficiale, în special pentru promovarea unor hotărâri de Consiliu Județean, iar în cazul unor sarcini care prevăd implementarea unor acțiuni mai specifice sau cu un grad de complexitate mai ridicat, există nevoia de expertiză suplimentară în procese de lucru ale Consiliului Județean, în special în domeniul achizițiilor publice.

Veniturile bugetare din ultimii 3 ani au avut un caracter fluctuant

Veniturile totale au fluctuat între anii 2015 și 2018, înregistrându-se o creștere de 17% în 2016 față de 2015, iar în 2017 o scădere de 10% față de anul 2016, urmată de o nouă scădere de 8 procente în anul 2018 față de anul precedent. În cea mai mare parte, această situație a fost cauzată de diminuarea veniturilor provenite din sumele aferente unor acțiuni finanțate din fonduri nerambursabile.

Trebuie urmărit un echilibru între cheltuielile de funcționare și cheltuielile de capital

Analizele pe structura cheltuielilor CJI indică o creștere de 93 de procente a cheltuielilor de personal între 2015 și 2018, în condițiile în care doar 49 % din posturi sunt ocupate. Această situație poate influența procesul de recrutare și selecție și, prin urmare, nivelul capacității administrative a CJI. De asemenea, este pusă presiune asupra bugetului de investiții.

Capacitatea de atragere de fonduri nerambursabile este limitată în comparație cu alte județe din motive obiective și de capacitate instituțională

La nivel național, în ultimii 4 ani pentru care sunt disponibile date, județul Ilfov se plasează pe locul 9 din punctul de vedere al sumelor atrase din fonduri UE comparativ cu alte județe din țară, cu o sumă totală de 841,651,939.8 lei, care includ atât finanțări aferente perioadei de programare bugetară 2007-2013, cât și fonduri aferente ciclului 2014-2020. Totuși, trebuie menționat faptul că județul Ilfov, alături de municipiul București au intrat în rândul regiunilor dezvoltate ale Uniunii Europene începând cu perioada de programare 2014-2020. Prin urmare, rata de cofinanțare pentru proiectele depuse este redusă în comparație cu celelalte județe din țară.

Implementarea conceptului de democrație participativă în cadrul Consiliului Județean Ilfov este limitată în comparație cu noile dezvoltări din domeniu

Din analizele realizate, Consiliul Județean Ilfov nu deține mijloace directe de interacțiune cu cetățenii în afara aplicării prevederilor legale privind activitatea de petiționare sau solicitările de informații privind activitatea instituției prin Legea nr. 544/2001 privind liberul acces la informații de interes public. CJI deține în schimb un cont pe o platformă de media socială, unde este urmărit de aproximativ 5.000 de persoane și apreciat de 5.285. Informațiile privind activitățile majore ale Consiliului sunt relativ actuale, însă comunicarea cu cetățenii este limitată.

Implicarea UAT-urilor din județ în parteneriate care au ca scop transferul de cunoștințe și bune practici este limitată

Caracterul practic, specific, al relațiilor de parteneriat cu UAT-urile din județ împiedică realizarea unor transferuri de cunoștințe și bune practici de la nivel județean la nivel local și, astfel, blochează creșterea capacității administrative a orașelor și comunelor din județ.

STRATEGIA DE DEZVOLTARE A JUDEȚULUI ILFOV 2020 - 2030

ANALIZA DIAGNOSTIC - *Evaluarea situației actuale*

CAPITOLUL 9

Diagnostic teritorial

9.1. Analiza SWOT

PUNCTE TARI	JUSTIFICARE
Comparativ cu alte județe din țară, situația demografică din județul Ilfov este una favorabilă	Populația județului Ilfov a înregistrat o creștere constantă de 33% începând cu anul 2007. În județul Ilfov sunt mai mulți tineri și mai puțini vârstnici comparativ cu nivelul regional și cel național, indicând o dependență demografică mică. La nivel județean, modelul tranziției demografice evidențiază trei clustere principale, din care: Clusterul 1 concentrează cea mai tânără populație în zona central-nordică (tangentă) la municipiul București, Clusterul 2 concentrează preponderent populația în vârstă de muncă a județului, iar Clusterul 3 înregistrează cea mai ridicată pondere a populației îmbătrânite (preponderent în comunele periferice din nordul județului).
Mișcarea naturală este predominant pozitivă, cu implicații directe asupra dependenței demografice scăzute	În ultimii ani a crescut considerabil numărul populației apte de muncă din categoria 25-50 de ani, precum și numărul copiilor de până în 14 ani – care aproape s-a dublat, rata natalității din județ (11,97) fiind mult superioară celei naționale (9,30). Rata mortalității a fost mai redusă în Ilfov comparativ cu nivelul național, iar rata sporului natural este pozitivă (2,19), în timp ce media națională înregistrează o valoare negativă (-2,58). Județul Ilfov a înregistrat o creștere procentuală a populației de aproximativ 4%, ca rezultat al mișcării migratorii în perioada 2007-2018. Soldul schimbărilor de domiciliu a fost pozitiv în majoritatea comunelor din județ.
Calitatea ridicată a vieții din județul Ilfov contribuie la atractivitatea acestuia	Conform Indicelui Dezvoltării Umane Locale (IDUL), județul Ilfov este cel mai dezvoltat din țară, cu 80% din populația rurală în categoria dezvoltare comprehensivă/ cuprinzătoare. Mai mult, orașele Otopeni, Voluntari, Bragadiru și Popești-Leordeni au înregistrat o creștere semnificativă a valorii IDUL, devenind noi lideri în clasamentul național. Nivelul salarial ridicat (locul 4 în clasamentul național) și oferta de locuri de muncă, precum și proximitatea Capitalei sunt factori ce susțin dezvoltarea comunității ilfovene.
Competitivitate ridicată a economiei județului, corelată cu poziția favorabilă în vecinătatea municipiului București	La nivel național, județul Ilfov se clasează pe locul al șaselea, din punctul de vedere al Produsului Intern Brut pe cap de locuitor, după municipiul București și județele Timiș, Cluj, Constanța și Brașov. În perioada 2009-2018 se remarcă o evoluție favorabilă a principalilor indicatori economici: nr. salariați, nr. întreprinderi, cifră de afaceri; după 2011, economia județului Ilfov a crescut accelerat, consolidându-și poziția în topul național. Cea mai mare parte a activităților economice se concentrează în prima coroană de localități din jurul Capitalei, în special în lungul DN1, DN2 și DN6.
Județul Ilfov reprezintă un pol de competitivitate la nivel național în domeniul CDI	Județul Ilfov se află pe locul doi la nivel național (după București) în ceea ce privește valoarea indicatorilor ce țin de dezvoltarea activităților de CDI și potențialul de inovare. Activitatea intensă în CDI este susținută prin aprox. 70 de instituții active în domeniul cercetării. Măgurele reprezintă cel mai important pol de cercetare fundamentală în fizică la nivel național, iar dezvoltarea proiectelor din această zonă (Măgurele Science Park, ELI-NP etc.) contribuie la consolidarea poziției județului Ilfov la nivel regional, național și internațional, pe de-o parte, și la echilibrarea nivelului de dezvoltare socio-economică între nordul și sudul județului. Pentru sprijinirea mediului de afaceri din județ, recent a fost lansat și incubatorul de afaceri Ilfov Business Hub, cu sediul în orașul Otopeni și un punct de lucru în București.
Flexibilitatea economiei județului, dată de preponderența sectorului IMM și de o capacitate antreprenorială ridicată	Ponderea ridicată a sectorului IMM din totalul întreprinderilor active din județ reflectă flexibilitatea mediului de afaceri. În 2018 microîntreprinderile (0-9 angajați) înregistrau 90,5% din întreprinderile active la nivelul județului Ilfov, întreprinderile mici (10-49 angajați) reprezentau 7,5%, iar întreprinderile mijlocii (50-249 angajați), 1,7%.
Tendința de specializare în domenii de servicii intensive în cunoaștere, dar și o tendință de revigorare a industriei prelucrătoare	Chiar dacă activitățile economice dominante la nivelul numărului de salariați și de întreprinderi active și al cifrei de afaceri (comerț, industrie prelucrătoare) înregistrează încă un nivel de intensitate în cunoaștere și tehnologizare relativ reduse, se remarcă o serie de activități economice emergente sau tradiționale cu valoare adăugată mare, ce pot deveni motoare economice ale județului. Activitățile de CDI sunt activități în transformare iar cele de servicii în tehnologia informației sunt sectoare competitive, de perspectivă – secțiunea Informații și comunicații a înregistrat și una din cele mai semnificative creșteri a numărului de salariați între 2011 și 2018 (106,7%). Transporturile aeriene reprezintă un sector în dezvoltare, cu tradiție, a cărui dezvoltare depinde de efortul continuu de a se interveni pentru păstrarea competitivității. Județul Ilfov se clasa în 2014 pe locul 4 la nivel național în ceea ce privește ponderea sectoarelor culturale și creative din economia județului, în timp ce în anul 2017, în Ilfov activau 3.518 firme în aceste domenii, reprezentând 12,14% din numărul total de întreprinderi. În ceea ce privește industria, se remarcă industria alimentară și fabricarea băuturilor ca principale sectoare competitive, inclusiv pentru export. Totodată, datorită poziționării sale și relației cu municipiul București, județul Ilfov prezintă un potențial ridicat pentru logistică, recreere și agrement, servicii medicale și de asistență socială.
În partea de nord a Capitalei se regăsește cea mai mare concentrare de locuri de muncă la nivel național	Polul Pipera, dezvoltat la limita dintre municipiul București și orașul Voluntari, este recunoscut ca una dintre principalele zone de birouri din țară și produce 2% din PIB-ul la nivel național, concentrând peste 65.000 de angajați. În județul Ilfov, orașul Voluntari este principalul contributor la CA (30% din CA județeană) și concentrează cel mai ridicat număr de salariați.
Preocuparea și implicarea Consiliului Județean Ilfov în atragerea de investiții	Existența unei strategii de atragere de investiții la nivel regional[97] și implicarea activă a Consiliului Județean în dezvoltarea economică a județului prin participare la târguri internaționale, dialog cu mediul de afaceri, stabilirea de parteneriate (ex. Makita) și prezența în proiecte internaționale de schimb de experiență în domeniu reprezintă premise pentru intensificarea dialogului între mediul public și cel privat și crearea unui climat favorabil în vederea dezvoltării economice locale.
Forță de muncă preponderent tânără și calificată	În anul 2011, majoritatea populației de 10 ani și peste din județul Ilfov era compusă din absolvenți de gimnaziu și absolvenți de liceu, urmați de absolvenți ai ciclului primar, ai învățământului universitar de licență și ai învățământului profesional și de ucenici. Calitatea relativ ridicată a vieții sprijină retenția și atragerea de forță de muncă de înaltă calificare în județ. Astfel, rata de înlocuire a forței de muncă prezintă valori peste media națională și cea regională. Cea mai mare parte a forței de muncă tânără se concentrează în zona periurbană a Capitalei. Pe de altă parte, rata deosebit de redusă a șomajului indică insuficiența resurselor de forță de muncă atât pentru angajatorii existenți, cât și pentru cei viitori, în perspectiva atragerii de noi investiții.
Nivel salarial ridicat comparativ cu nivelul național	În Ilfov, valoarea salariului mediu net lunar aproape s-a dublat în perioada analizată, de la 1.235 de lei în anul 2007 la 2.871 lei în anul 2018. Această valoare plasează județul pe locul 4 în topul național, după municipiul București și județele Cluj și Timiș, ceea ce întărește atractivitatea județului Ilfov pentru forța de muncă din județele învecinate. Comparativ cu municipiul București, însă, nivelul salarial mai scăzut din județul Ilfov contribuie la navetismul forței de muncă spre Capitală.
Tendință de creștere a fluxurilor turistice din județul Ilfov	În perioada 2007-2019, atât numărul de sosiri, cât și numărul de înnoptări al turiștilor au cunoscut o tendință generală de creștere, cu 125%, respectiv 73%.

[97] http://2014-2020.adrbi.ro/media/3338/prezentare-strategia-de-promovare-si-atragere-a-investitiilor-adrbi_dec2017b.pdf

PUNCTE TARI	JUSTIFICARE
Ponderea ridicată a vizitatorilor străini	Județul Ilfov se află pe locul al doilea la nivel național, după municipiul București, cu o pondere a vizitatorilor străini din total de 40% în anul 2018.
Infrastructură de cazare dezvoltată, cu un grad ridicat de confort și dotare	În anul 2019, în județul Ilfov sunt clasificate 110 structuri de cazare, totalizând o capacitate de 4.118 de locuri, ceea ce îl situează pe locul al doilea față de județele învecinate. Predomină structurile de cazare de 3 stele și margarete / flori, fiind urmate de cele de 4 stele și margarete / flori.
Resurse turistice bogate	Existența unor resurse turistice diverse, ce favorizează practicarea unor numeroase tipologii de turism, precum turismul cultural și ecumenic, turismul de agrement, turismul în natură și ecoturismul, turismul de evenimente sau turismul de afaceri. În rândul acestora se remarcă prezența stațiunii Snagov, stațiune turistică de interes local, ce aduce un plus de atractivitate zonei de nord a județului și are potențialul de a fi clasificată ca stațiune turistică de interes național.
Ofertă diversă de resurse de agrement și petrecere a timpului liber	Oferta de agrement a județului Ilfov este foarte diversificată, fiind alcătuită din numeroase parcuri de distracție, dotări de wellness și relaxare, echitație, karting, parașutism sau terenuri de golf, la care se adaugă o serie de facilități pentru practicarea activităților sportive. Se remarcă și existența unor dotări majore de agrement, accesate de un flux ridicat de vizitatori din județul Ilfov, municipiul București și județele învecinate (spre exemplu, parcurile de distracție, complexul Therme etc.).
Resurse de patrimoniu construit, natural și imaterial valoroase, ce pot sprijini dezvoltarea ofertei culturale, turistice și de petrecere a timpului liber în județul Ilfov	Județul Ilfov beneficiază de prezența a peste 700 de monumente istorice și a numeroase elemente de patrimoniu imaterial, care conturează identitatea și imaginea județului și pot fi valorificate din punct de vedere turistic. Pe teritoriul județului există 8 arii naturale protejate (3 de interes național și 5 de interes comunitar) în partea de nord și est, contribuind semnificativ la imaginea de ansamblu a Ilfovului prin valoarea ecologică și estetică a peisajelor. Aceste elemente de patrimoniu natural cuprind Situl de Importanță Comunitară Scroviștea, Aria de Protecție Specială Avifaunistică Scroviștea, Aria de Protecție Specială Avifaunistică Grădiștea-Căldărușani-Dridu, Aria de Protecție Specială Avifaunistică Lacul și pădurea Cernica, Situl de Protecție Comunicară Lacul și pădurea Cernica, Aria Naturală Protejată Pădurea Snagov, Aria Naturală Lacul Snagov și Aria Naturală Protejată Scroviștea. În județul Ilfov au fost identificate 6 habitate de interes comunitar.
Zona de nord a județului Ilfov, din lungul DN1 este caracterizată de o calitate ridicată a locuirii	Zona de nord beneficiază de condiții de mediu mai favorabile (ample zone verzi), oferă locuințe mai generoase (locuințe individuale pe parcele de peste 500 mp sau apartamente generoase), acces facil la dotările de bază (învățământ, alimentație publică, sănătate), dar și la dotări specializate, cum ar fi terenuri de golf, centre de echitație etc.
Infrastructura de transport rutier asigură o bună accesibilitate la nivel regional	Județul Ilfov este deservit de 3 autostrăzi (A1, A2, A3). Starea infrastructurii rutiere care deservește județul este preponderent bună. În anul 2018 peste 34% dintre drumurile județene erau modernizate, iar peste 90% din acestea sunt asfaltate și se află în stare bună sau medie.
Județul Ilfov beneficiază de o bună conectivitate regională la nivelul căii ferate	Județul Ilfov este traversat de 5 magistrale CF și de alte 3 linii secundare. Orașele Buftea și Chitila, alături de comunele Periș și Brănești, sunt bine deservite de calea ferată și pot folosi trenurile Regio sau InterRegio pentru naveta către București (15-30 min distanță față de Gara de Nord).
Aeroportul Internațional „Henri Coandă" reprezintă principala poartă de intrare în județ	Aeroportul Internațional „Henri Coandă" ocupa în 2019 locul 43 la nivel european în ceea ce privește numărul de pasageri transportați. Acesta a înregistrat o creștere de 6,4% a numărului de pasageri transportați și o scădere de 2,3% în ceea ce privește mărfurile (nr. tone) în intervalul 2018-2019.

PUNCTE TARI	JUSTIFICARE
Au fost realizați deja primii pași pentru reconfigurarea sistemului de transport public județean / metropolitan	Există un ADI al cărui scop este asigurarea serviciilor de transport public județean. S-a realizat un studiu de oportunitate care stabilește principalele rute de transport public la nivelul județului, 38 dintre acestea sunt deja funcționale. Pe anumite rute, se asigură o frecvență ridicată a mijloacelor de transport public (ex. Străulești – Buftea – 10 min.). Alte proiecte din PMUD-BI sunt deja în curs de implementare (ex. studii oportunitate pentru stații smart transport public și pentru realizarea infrastructurii de încărcare a vehiculelor electrice, noi rute de transport public județean, modernizare de drumuri județene, nod multimodal la Moara Vlăsiei, etc.).
Nodul Intermodal de la Străulești asigură transferul navetiștilor din Buftea / Otopeni către transportul public local	Nodul intermodal cu facilități Park&Ride de la Străulești a fost dat în funcțiune în 2018 și asigură o legătură optimă cu Magistrala M4. Costul parcării a fost redus, de la 1 leu / oră la 0,5 lei la începutul anului 2019.
Există o suită de trasee de cicloturism care pot fi utilizate și pentru navetism	Există peste 80 de trasee de cicloturism informale, din care o parte pot fi utilizate și pentru navetism (ex. Buftea, Mogoșoaia, Chitila).
Infrastructura de educație preuniversitară din județul Ilfov asigură o bună deservire, pentru toate nivelurile de educație	Infrastructura de educație preuniversitară din județul Ilfov include unități de învățământ pentru toate nivelurile de educație, acestea fiind completate de o serie de dotări conexe, ce oferă oportunități pentru activități extrașcolare. Fiecare comună din județul Ilfov este deservită de cel puțin o dotare publică de educație. Pe lângă acestea, în Buftea funcționează un Club Sportiv, care a înregistrat rezultate deosebite la concursurile naționale și internaționale.
Dezvoltarea învățământului profesional, tehnic și dual	Autoritățile județene mizează pe învățământul profesional, tehnic și dual pentru a dezvolta un sistem de învățământ complementar celui din București (puternic axat pe liceele teoretice) și pentru a atrage elevi din Regiunea București-Ilfov și din județele înconjurătoare. Specializarea profesională a elevilor din învățământul tehnic din județ se realizează în anul 2018-2019 prin parteneriate cu 19 operatori economici în cadrul a 4 licee tehnice, cu perspective de angajare după finalizarea studiilor. Mai mult, vor fi create 6 clase de învățământ dual începând cu anul școlar 2019-2020.
Infrastructura de sănătate din Ilfov beneficiază de dotări de importanță județeană și locală, asigurând o bună deservire	Județul are 4 spitale publice (Spitalul Clinic Județean de Urgență Ilfov, Spitalul de Obstetrică-Ginecologie Buftea, Spitalul de Psihiatrie „Eftimie Diamandescu" (fost Domnița Bălașa) Cernica și Spitalul Clinic de Urgență Prof. Dr. Agrippa Ionescu - Sanatoriul pentru bolnavi de TBC din localitatea Balotești), un spital penitenciar (Penitenciarul-Spital București-Jilava), un institut (Institutul Național de Gerontologie și Geriatrie „Ana Aslan" Otopeni) și 4 spitale private cu diferite specializări (Spitalul Cardiorec din Corbeanca, Spitalul Orășenesc Voluntari, Centrul Medical de Geriatrie, Recuperare Medicală și Îngrijiri Paliative Sfântul Sava din Pantelimon și Spitalul Oxxygene din Otopeni). În ceea ce privește cele două spitale care se află în subordinea Consiliului Județean, acestea au fost reabilitate cu fonduri europene, iar pentru cele câteva corpuri nereabilitate s-au depus cereri de finanțare (CNI, POR). Fiecare UAT beneficiază de cel puțin un cabinet medical de familie, 40/40 de UAT-uri au cabinete stomatologice, 40/40 UAT-uri au pe teritoriul acestora farmacii, iar 26 UAT-uri beneficiază și de cabinete medicale de specialitate. Per total, numărul personalului medico-sanitar a crescut în perioada de referință, corelat cu deschiderea de noi dotări.
Deservire satisfăcătoare a majorității UAT-urilor din județul Ilfov cu dotări culturale de bază – biblioteci și cămine culturale sau case de cultură	În județul Ilfov se regăsesc în total 99 biblioteci în toate unitățile administrativ-teritoriale, iar peste 60% dintre UAT-uri sunt deservite și de case de cultură sau cămine culturale. Totodată, se poate remarca interesul sporit al autorităților locale pentru infrastructura culturală, având în vedere intervențiile realizate în ultimii ani pentru construcția sau modernizarea unor case de cultură și cămine/centre culturale.

PUNCTE TARI	JUSTIFICARE
Există o gamă variată a actorilor locali culturali din domeniul public și privat care sunt implicați în viața culturală a județului	Principalii actori publici în domeniul cultural din județul Ilfov sunt Centrul Județean pentru Conservarea și Promovarea Culturii Tradiționale Ilfov, Direcția Județeană de Cultură Ilfov, Asociația de Dezvoltare Intercomunitară Zona Metropolitană București, Inspectoratul Școlar Județean Ilfov și primăriile locale. Acestora li se adaugă actorii din mediul privat, reprezentați de peste 3.900 de companii din sectoarele culturale și creative și de peste 40 de asociații și fundații care au ca scop promovarea activităților culturale.
Buna deservire cu infrastructură sportivă a localităților din județul Ilfov și sporirea atractivității sectorului sportiv în rândul populației județene	Aproape toate unitățile administrativ-teritoriale din județul Ilfov sunt deservite de dotări sportive, precum baze și complexe sportive, terenuri de fotbal și săli de sport. În ultimii ani au fost realizate numeroase lucrări de investiții pentru construirea, modernizarea și dotarea acestor facilități. Se poate remarca tendința accentuată de creștere în perioada 2007-2018 a numărului de secții sportive (cu 167%) și a numărului de sportivi legitimați (cu 367%).
Gamă variată de actori locali publici și privați care sunt implicați în promovarea activităților sportive	Pe lângă Clubul Sportiv Școlar, în Ilfov activitățile sportive sunt susținute și de numeroși actori privați, fiind înregistrate aproximativ 200 de cluburi sportive și asociații.
Sistemele de alimentare cu apă și de colectare a apelor uzate au cunoscut o dezvoltare constantă la nivel județean în ultimul deceniu, iar numărul populației racordate la sisteme de alimentare cu apă și la sisteme de colectare a apelor uzate a crescut considerabil	Creșterea numărului de comune deservite cu rețea de alimentare cu apă, de la 14 în 2007 la 24 în 2018. Creșterea cu 90 % a capacității de producție a apei în perioada 2007-2018. Rată de creștere de 249 % în ceea ce privește lungimea rețelelor de alimentare cu apă din județ, cele mai mari creșteri înregistrându-se în orașele Voluntari, Pantelimon și Buftea. Numărul comunelor din județ care beneficiază de un sistem de colectare a apelor uzate s-a dublat în perioada 2007-2018 (de la 10 la 20), extinderi importante înregistrându-se în orașele Bragadiru și Buftea. Majoritatea UAT-urilor au sistemele de colectare a apelor uzate conectate la stații de epurare.
Dezvoltarea rețelei de distribuție a gazelor naturale, ca principal mijloc de încălzire a locuințelor în județ	Majoritatea comunelor din județ și totalitatea orașelor beneficiază de prezența unor rețele de distribuție a gazelor naturale pe teritoriul lor. Lungimea rețelei de distribuție a gazelor naturale s-a dublat în perioada 2007-2018, extinderi importante având loc în orașele Otopeni, Voluntari și Bragadiru.
Grad ridicat de conectare a populației județului la serviciile de salubritate	Peste 97% din populația județului este conectată la serviciile de salubritate.
Calitatea factorilor de mediu (aer, apă, sol) este una în general bună la nivel județean	Calitatea aerului este bună, concentrațiile medii anuale pentru toți poluanții monitorizați încadrându-se în valorile-limită în anul 2017. În județ nu există surse majore de poluare a aerului – există o singură instalație de ardere de mare capacitate, aparținând SC United Romanian Breweries - Bereprod SRL (oraș Pantelimon). Creșterea continuă a populației racordate la sistemele de canalizare (126 % în perioada 2007-2017) contribuie la ameliorarea calității apelor subterane și de suprafață. Toate corpurile de apă subterană din județ se află în stare cantitativă și calitativă (chimică) bună. Majoritatea apelor de suprafață din județ ating starea chimică bună.
Pondere ridicată de funcționari publici cu experiență de peste 5 ani în instituție	Cei mai mulți funcționari publici de execuție din CJI sunt cei care ocupă posturile de consilieri, cu un grad de senioritate mai mare de 9 ani – consilieri superiori (72%), fiind urmați de cei care au o vechime între 1 și 5 ani – consilieri asistenți (26%). Cei cu o vechime între 5 și 9 ani – consilierii principali, reprezintă o proporție de 2%.

PUNCTE TARI	JUSTIFICARE
Expertiza semnificativă a personalului în domeniul elaborării și implementării de proiecte finanțate din fonduri nerambursabile	Cele mai multe proiecte au fost depuse și implementate prin Programele Operaționale Regionale, atât în ciclul de programare bugetară 2007-2013, cât și în cel aferent perioadei 2014-2020, cu mai mult de 20 de proiecte depuse/implementate. Pe locul secund se află programele de cooperare trans-frontalieră Interreg, apoi cele din domeniul dezvoltării rurale. Este de notat, de asemenea, activitatea destul de intensă de atragere de fonduri pentru proiecte mai specifice, cum ar fi cele de pregătire profesională pentru cadre didactice, cele destinate energiei sau cooperării transfrontaliere.
Interes ridicat la nivelul CJI pentru aplicarea unor noi instrumente de lucru și politici locale și pentru promovarea unei relații mai deschise și transparente cu cetățenii și mediul de afaceri/ neguvernamental, concretizat printr-o serie de proiecte și inițiative	Consiliul Județean Ilfov a demarat deja un proiect în cadrul căruia va fi dezvoltată o platformă de management online ce va permite comunității, firmelor, ONG-urilor și cetățenilor să propună și să voteze acele proiecte pe care le consideră prioritare. Pentru implementarea proiectelor propuse, CJI va aloca o proporție din bugetul anual de investiții. Totodată, s-a depus spre finanțare proiectul „Platformă online pentru eficientizarea serviciilor publice oferite cetățenilor de Unitatea Administrativ-Teritorială Județul Ilfov", în valoare totală de 2,552,218.73 lei (POCA), având ca obiectiv general eficientizarea serviciilor publice oferite cetățenilor din județul Ilfov, în vederea reducerii birocrației, prin facilitarea accesului la o platformă online dezvoltată prin implementarea unui sistem informatic la nivelul aparatului de specialitate al Consiliului Județean Ilfov.
Trendul crescător al bugetului de investiții al CJI din ultimii ani, chiar și cu diminuarea sumelor decontate din fonduri nerambursabile, oferă perspective bune de creștere	Între anii 2008 și 2018, bugetul de investiții al Consiliului Județean Ilfov a crescut cu 397%. Ponderea bugetelor de investiții în bugetele locale este echilibrată în raport cu cheltuielile curente. Județul Ilfov a beneficiat de un buget de investiții de 2,153,688,429 lei în ultimii 4 ani, al 5-lea ca valoare la nivel național, după municipiul București și județele Timiș, Iași și Bihor.
Parteneriate existente cu autorități locale din China, Republica Moldova și Spania	Relațiile inițiate și menținute cu autorități publice din China, Republica Moldova sau Spania. Parteneriatele sunt formate atât la inițiativa CJ Ilfov, cât și la cea a partenerilor externi, cum este cazul celui cu Comunitatea autonomă din Madrid, Spania.

PUNCTE SLABE	JUSTIFICARE
Dezechilibru nord – sud în ceea ce privește dezvoltarea socio-economică și calitatea locuirii din județul Ilfov	Localitățile cele mai dezvoltate din punct de vedere economic tind să se concentreze în prima coroană de localități din jurul Capitalei, în special în partea de nord (Voluntari, Otopeni etc.), pe când în partea de sud și în extremitatea nord-estică cantitatea și varietatea activităților economice este mult mai scăzută. Zona de nord beneficiază de condiții de mediu mai favorabile (ample zone verzi), oferă locuințe mai generoase (locuințe individuale pe parcele de peste 500 mp sau apartamente generoase), acces facil la dotările de bază (învățământ, alimentație publică, sănătate), dar și la dotări specializate cum ar fi terenuri de golf, centre de echitație etc. Zona de sud este caracterizată de o densitate mai mare a locuitorilor, parcele mai puțin generoase și de inserții de locuințe colective în zone de locuințe individuale (ex. Berceni sau Popești-Leordeni). Costul unei locuințe de dimensiuni similare este de 2 sau 3 ori mai mare în nordul județului față de zona de sud.
Locuitorii județului Ilfov preferă să folosească serviciile publice și chiar să lucreze în municipiul București	Conform datelor Băncii Mondiale, aproximativ 95.968 persoane făceau naveta zilnic către Capitală (RPL 2011). În consecință, se remarcă o serie de localități cu o dezvoltare de tip cartiere-dormitor în jurul Bucureștiului, în special în zonele din sudul și vestul județului (de ex. Berceni, Chitila), dar și în nord (Dobroești).

PUNCTE SLABE	JUSTIFICARE
În mediul rural, tendințele de îmbătrânire demografică și marginalizare se concentrează în câteva comune	La nivel județean, modelul tranziției demografice evidențiază trei clustere principale, dintre care Clusterul 3 concentrează populație îmbătrânită sau în curs de îmbătrânire, fiind aflat în extremitatea nordică. Comunele Găneasa, Vidra și Nuci se confruntă cu diferite tipuri de marginalizare.
Deși orașele din Ilfov înregistrează valori ridicate ale IDUL, înregistrează și procente crescute ale populației care trăiește în zone dezavantajate	În Buftea și Pantelimon, mai mult de jumătate din populație se află în zone dezavantajate, urmate de Măgurele, Chitila și Voluntari, unde aproximativ jumătate din populație se află în această situație. În Buftea, Chitila și Măgurele se găsesc și zone urbane marginalizate, concentrând aproximativ 10% din populația acestor orașe.
Insuficiența forței de muncă și/sau slaba calificare a acesteia, reclamate de angajatori	Județul Ilfov înregistrează cea mai redusă rată a șomajului din România, ceea ce indică un potențial deficit de forță de muncă și o capacitate limitată de a răspunde nevoilor angajatorilor actuali și viitori, în cazul atragerii de noi investiții.
Dezvoltarea deficitară a infrastructurii de sprijin pentru afaceri și inovare și a evenimentelor conexe	Infrastructura-suport pentru afaceri și inovare, actorii privați în domeniul inovării și evenimentele dedicate se concentrează în momentul de față preponderent în municipiul București, fiind necesară activarea județului Ilfov din acest punct de vedere. Totodată, deși autoritățile locale fac demersuri pentru atragerea de investiții în județ, in momentul de față nu există o ofertă clară în ceea ce privește posibilitatea stabilirii într-un parc industrial (niciun parc industrial în județ) sau a disponibilității terenurilor pentru investiții.
Pierderea competitivității unor activități economice tradiționale pentru județul Ilfov	Pierderea competitivității unor activități economice cu tradiție în județ și cu potențial de dezvoltare la nivel național (ex.Cercetare-dezvoltare industrie cinematografică, industrie alimentară).
Performanță scăzută a turismului ilfovean	Sectorul turismului ocupă o pondere de aproximativ 3% (2,89%)din numărul total de companii și din numărul total de angajați (2,75%) și de doar 0,68% din cifra de afaceri totală a județului. Durata medie de ședere a turiștilor este de sub 2 zile, iar indicele de utilizare a capacității turistice atinge valori de aproximativ 30%.
Caracter relativ sezonier al activităților turistice și insuficiența unor dotări și produse turistice integrate la nivel județean/local care să susțină turismul pe tot parcursul anului	Se remarcă lipsa unei strategii unitare în domeniul turismului, a unei identități asumate și promovate a județului sau a unui centru de informare turistică. Lunile mai - octombrie reprezintă perioada de vârf a activității turistice prin numărul ridicat de sosiri și înnoptări ale vizitatorilor, precum și printr-un indice mai ridicat de utilizare a capacității turistice.
Dezvoltare necontrolată și suburbanizare	Expansiunea urbană dinspre București spre județul Ilfov s-a făcut în mare parte necontrolat, fără o dimensionare corectă a circulațiilor, serviciilor și utilităților publice, ceea ce a compromis pe termen mediu și lung oportunitățile de dezvoltare ale unora dintre localități.
Dezvoltarea neechilibrată a infrastructurii de agrement	Tendința de concentrare a dotărilor de agrement doar într-un număr limitat de areale din județul Ilfov și tendința de accesare a acestor dotări doar pe termen scurt.
Spațiile verzi în mediul urban sunt insuficiente	Există un deficit important în ceea ce privește suprafața de spații verzi publice pe cap de locuitor în mediul urban din județul Ilfov. Suprafața spațiilor verzi nu a crescut suficient în perioada 2007-2018 comparativ cu creșterea populației (circa 56% în mediul urban) și a numărului de locuințe, media la nivelul zonelor urbane din județ scăzând de la 18,50 mp/locuitor în 2007 la 12,86 mp/locuitor în 2018.

PUNCTE SLABE	JUSTIFICARE
Procesul de extindere a infrastructurii de transport nu face față ritmului de dezvoltare a așezărilor suburbane	Calitatea infrastructurii de transport rutier în zonele de expansiune este un precară. Trama stradală este neierarhizată, iar străzile sunt subdimensionate și adesea neasfaltate. De multe ori este vorba chiar de drumuri private.
Capacitatea redusă de transport și intersecțiile ineficiente fac foarte dificilă traversarea județului Ilfov	Centura București nu face față cererii de transport pe partea de sud, fapt care face dificilă traversarea județului. Segmentul DNCB-Fetești din A2 este degradat și necesită lucrări de reabilitare. Celelalte legături rutiere radiale sunt incomplete și ineficiente. Toate legăturile rutiere (DN / DJ) cu municipiul București sunt blocate la orele de vârf din cauza suprasolicitării și în lipsa unor intersecții denivelate în zona centurii (ex. A1, DN1, DN2, DN3, DN4, DN6, DN1A, DJ 602 și DJ401).
Rețeaua de căi ferate nu susține deplasările în interiorul județului Ilfov	Deși județul Ilfov este străbătut de 5 magistrale de cale ferată, gările majore se află în afara județului. De asemenea, peste 30% din calea ferată care traversează județul Ilfov nu este operațională.
Legăturile cu Aeroportul Internațional „Henri Coandă" sunt ineficiente	Legăturile cu Aeroportul Internațional „Henri Coandă" sunt încă ineficiente, motiv pentru care pasagerii folosesc în continuare serviciile de taxi sau servicii de transfer de tip „shuttle" în defavoarea transportului public. Frecvența autobuzelor este redusă (25-40 min.), iar orarul nu este respectat. Legătura pe calea ferată este indirectă, iar deplasarea de la Gara de Nord durează mai mult de 50 minute.
Transportul public nu este încă suficient de atractiv pentru a reprezenta o alternativă viabilă la deplasarea cu autovehiculul personal	Încă nu există o tarifare integrată între transportul public județean și cel local, astfel că locuitorii județului Ilfov sunt nevoiți să achiziționeze mai multe bilete de transport pentru a ajunge în București. Frecvența medie (propusă) de 30-45 minute pentru transportul public județean face ca atractivitatea acestui serviciu să fie mai scăzută. Legăturile în ceea ce privește transportul public între București și Ilfov sunt încă deficitare – nodul intermodal de la Cora Pantelimon, un proiect esențial pentru relația București-Pantelimon-Dobroești este în continuare nefuncțional. Nodul intermodal cu facilități Park&Ride de la Străulești nu funcționează încă la capacitatea reală deoarece costurile pentru parcare sunt prea mari și nu se încurajează transferul către transportul public (integrarea biletului de transport public în costul parcării). Nu există alte noduri intermodale configurate să asigure transferul pasagerilor de la transportul metropolitan la cel local.
Infrastructura pentru deplasări nemotorizate este deficitară	Nu există infrastructură pentru biciclete adecvată, care să susțină navetismul către principalele concentrări de locuri de muncă sau noduri-intermodale (Bike&Ride). Nici unul dintre cele peste 80 de trasee de cicloturism nu este amenajat. Noile dezvoltări rezidențiale nu includ infrastructură pentru biciclete, iar cea pentru pietoni este adesea subdimensionată, motiv pentru care circulația pietonilor este îngreunată.
Infrastructura educațională este din ce în ce mai încărcată din cauza creșterii numărului de elevi pe fondul schimbărilor demografice. Acest fapt, precum și lipsa unor dotări sau calitatea slabă a actului educațional în învățământul teoretic liceal susțin migrația elevilor către dotările din București.	Populația școlară din județul Ilfov a înregistrat o creștere de aproximativ 8 procente pe fondul schimbărilor demografice. În 5 din 8 orașe (Bragadiru, Buftea, Chitila, Otopeni și Popești-Leordeni), infrastructura școlară este mai solicitată decât la nivel național, iar 9 din 32 comune au clase supraîncărcate. În grădinițe nu sunt acceptați copiii cu vârsta cuprinsă între 0-3 ani pe fondul capacității insuficiente. Mai mult, se remarcă insuficiența numărului de profesori de sprijin și itineranți, care să permită integrarea copiilor cu dizabilități în școlile de masă. În ceea ce privește dotarea unităților de învățământ din județ, a fost constatată lipsa sau dotarea insuficientă a laboratoarelor școlare, a atelierelor școlare, lipsa sălilor și terenurilor de sport în unele UAT-uri. O problemă importantă a fost constatată în cazul transportului către liceele din județ, deoarece rata abandonului școlar a crescut și în urma desființării acestui serviciu. Mai mult, dintre cele 14 licee, 11 au un scor total al notelor sub 5 din cauza nepromovabilității la examenul de Bacalaureat.

PUNCTE SLABE	JUSTIFICARE
Infrastructura de sănătate din Ilfov nu este suficient de cuprinzătoare pentru a deservi numărul mare de locuitori	Momentan, există numai 3 paturi în spital la 1.000 de locuitori, valoare ce plasează județul Ilfov pe locul 38 din cele 42 de județe în topul aferent acestui indicator. Totodată, se remarcă lipsa farmaciilor și a cabinetelor medicale de specialitate în unele localități. Numărul de persoane ce reveneau unui medic de familie din județul Ilfov era în medie de 2.462, ceea ce înseamnă mai puțin decât un medic (0.4) la 1.000 de locuitori.
Sistemul public de asistență socială este slab dezvoltat în comparație cu nevoile existente și cu numărul beneficiarilor	Numărul copiilor aflați în sisteme de protecție socială s-a dublat în perioada 2012-2018. Copiii din centrele de plasament beneficiază doar de cazare și masă deoarece nu există servicii integrate care să îi pregătească în procesul de a deveni adulți independenți. În același timp, sistemul social dedicat persoanelor cu dizabilități oferă în prezent doar supraveghere, masă și igienă personală, lipsind serviciile de recuperare dedicate persoanelor cu dizabilități, cum ar fi logopedia, kineto-terapia, terapia ocupațională și psihoterapia sau activitățile de petrecere a timpului liber, care ar ajuta la reintegrarea acestora în societate. O altă problemă majoră este lipsa transportului persoanelor cu dizabilități către centrele dedicate.
DGASPC Ilfov, precum și SPAS-urile locale se confruntă cu o serie de probleme sistemice, care trebuie rezolvate integrat	Furnizorii publici de servicii sociale sunt doar 11, având doar 3 servicii licențiate și 8 nelicențiate (din cauza noilor criterii de obținere a avizului de securitate ISU). SPAS-urile din județ nu sunt acreditate și nu au suficientă capacitate administrativă pentru a oferi servicii sociale. Cu tot cu existența centrelor private, au fost constatate o serie de probleme specifice de deservire, și anume: lipsa căminelor de bătrâni în zonele cu populație îmbătrânită, lipsa cu desăvârșire a dotărilor sociale în 8 UAT-uri, prezența centrelor pentru copii în doar 7 localități, serviciu de îngrijire la domiciliu, prezent în doar două comune, lipsa transportului persoanelor cu dizabilități către centrele dedicate, lipsa centrelor de suport pentru tinerii care împlinesc 18 ani și ies din sistemul de protecție socială, lipsa infrastructurii și a personalului de intervenție mobilă, lipsa centrelor comunitare de servicii integrate care să orienteze familiile și copiii către toate serviciile necesare, precum și lipsa cantinelor sociale acreditate. Deficitul de personal specializat în centrele sociale, cu precădere în Bălăceanca și Periș, precum și slaba pregătire a personalului existent. Supraîncărcarea centrelor datorită numărului mare de beneficiari, în cazul CRRN Bălăceanca, de exemplu, fiind necesară împărțirea de urgență a acestuia în 3 centre diferite. Lipsa corelării bazelor de date între direcția județeană de asistență și cele locale cu privire la numărul și dosarele beneficiarilor.
Vitalitate culturală redusă în județul Ilfov	La nivelul județului Ilfov nu există o agendă culturală anuală/ multianuală, care să includă evenimentele locale și evenimente-fanion, de interes regional, național sau internațional. Pe de altă parte, în opinia locuitorilor județului Ilfov, cultura nu reprezintă o prioritate pentru dezvoltarea comunității, obținând un scor de 5.2 din 10 puncte. Mai mult, în perioada 2011-2018, s-a înregistrat o scădere cu 42% a consumului cultural din județul Ilfov.
Insuficienta deservite cu dotări și servicii culturale	Existența unor UAT-uri în mediul rural în cadrul cărora nu a fost identificată prezența dotărilor de tip cămine culturale sau case de cultură, precum 1 Decembrie, Chiajna, Ciorogârla, Corbeanca, Dărăști-Ilfov, Dascălu, Dobroești, Dragomirești-Vale, Jilava, Nuci, Petrăchioaia, Ștefănești de Jos, Tunari și Vidra. În ceea ce privește dotările culturale specializate, în județul Ilfov se găsesc doar 9 muzee, 2 ansambluri artistice și niciun cinematograf, în ciuda tradiției la nivel local în domeniul producției cinematografice.
Insuficienta promovare a evenimentelor și activităților sportive	Acest lucru se reflectă în interesul mai scăzut al locuitorilor județului Ilfov pentru activitățile sportive; spre exemplu, aproximativ jumătate dintre tinerii ilfoveni nu practică niciun sport.

PUNCTE SLABE	JUSTIFICARE
Disfuncții în asigurarea alimentării cu apă potabilă și acoperire insuficientă cu infrastructură de canalizare	Comunele Dobroești și Jilava nu dețin capacități de înmagazinare a apei potabile. Un sfert din comunele județului nu dispun de rețele de alimentare cu apă, în special în zona de nord-est (Dascălu, Grădiștea, Moara Vlăsiei, Nuci, Petrăchioaia). Rețeaua de alimentare cu apă are o acoperire redusă în comunele Cernica, Chiajna, Corbeanca, Tunari. O treime din comunele județului prezintă disfuncții importante în asigurarea infrastructurii de canalizare, în special în zonele de nord-est (Ciolpani, Găneasa, Dascălu, Gruiu, Nuci, Petrăchioaia) și sud (Copăceni, Dărăști-Ilfov, 1 Decembrie, Berceni). Gradul de racordare al populației la sistemele de canalizare rămâne redus (sub 20% în orașele Bragadiru și Măgurele, sub 10% în Tunari sau Corbeanca). Ca număr de locuitori, populația neracordată la sisteme de canalizare a scăzut foarte puțin între 2007-2018 (de la 213.132 la 208.136 locuitori).
În nord-estul județului există comune cu o dezvoltare limitată a rețelei de alimentare cu gaze naturale	Nu există rețea de alimentare cu gaze naturale în comunele Nuci, Petrăchioaia și Dărăști-Ilfov. Dezvoltare modestă a rețelelor de gaze naturale în comunele Copăceni și Găneasa.
Depozitele de deșeuri din județ afectează calitatea locuirii	Depozitul Glina creează disfuncții cu impact asupra locuitorilor din orașul Popești-Leordeni. Depozitul neconform de deșeuri Neferal din orașul Pantelimon este sit potențial contaminat.
Grad scăzut de reciclare și valorificare a deșeurilor	Lipsa stațiilor de compostare, în condițiile în care peste 50% din cantitatea de deșeuri menajere colectată este reprezentată de deșeuri biodegradabile. Lipsa sistemelor eficiente de colectare selectivă.
Factori geologici sau geomorfologici determină restricții în desfășurarea anumitor activități	Depozitele loessoide din fundamentul județului Ilfov sunt un factor restrictiv pentru realizarea lucrărilor de construcție și pentru practicarea agriculturii. Pantele reduse pot determina apariția bălților și înmlăștinirilor la nivel local și facilitează transferul mai rapid al poluanților în apele freatice.
Zonele naturale sunt supuse unor presiuni antropice importante	Necesitatea unor lucrări de reconstrucție ecologică în zona luncii Argeșului, ca urmare a impactului amenajării canalului Argeș-Dunăre și al balastierelor instalate. Conflictele de mediu existente în rezervațiile naturale din comuna Snagov pericliteză stabilitatea habitatelor protejate.
Calitatea scăzută a aerului, în special de-a lungul arterelor principale de circulație	Traficul rutier de-a lungul principalelor artere de circulație (A1, A2, A3, DN1, DN5, DNCB) reprezintă principala sursă de degradare a aerului la nivel județean. Poluarea cu particule în suspensie PM_{10} rămâne o problemă majoră pentru calitatea aerului, circa 300.000 de locuitori din județ fiind expuși. Lipsa unor dotări de bază în noile zone rezidențiale dezvoltate în județ reprezintă un factor important în creșterea emisiilor de gaze cu efect de seră (prin încurajarea indirectă a deplasărilor cu automobilul personal).
Poluarea solului și a apelor	Utilizarea excesivă a substanțelor chimice în agricultură determină poluarea solului și a apelor. Toate localitățile din județ sunt considerate a fi zone vulnerabile în ceea ce privește poluarea cu nitrați din surse agricole. Râurile Pasărea și Șindrilița nu ating starea chimică bună. O altă sursă de poluare a solului este depozitarea deșeurilor, principalele surse punctiforme de degradare a solului fiind cele două depozite de deșeuri din sudul județului (Glina, Vidra) și cele 7 situri potențial contaminate din orașele Pantelimon (6 situri) și Popești-Leordeni.
Degradarea terenurilor agricole	Pe teritoriul județului există 2.039 ha de terenuri agricole încadrate în clasa V de calitate a solului. Creșterea cu 10% a suprafeței terenurilor degradate și neproductive la nivel județean (2007-2017).

PUNCTE SLABE	JUSTIFICARE
Aproape jumătate din UAT-urile din județ prezintă risc la inundații	Dintre cele 40 de UAT-uri din județ, 19 cuprind pe teritoriul lor arii cu risc potențial semnificativ la inundații – în lunca Argeș-Sabar și pe văile râurilor Colentina și Ialomița.
În prima coroană de localități din jurul Bucureștiului există numeroase obiective industriale cu risc tehnologic	Pe teritoriul județului se află 13 obiective industriale ce desfășoară activități ce prezintă pericole de accidente sau accidente majore în care sunt implicate substanțe periculoase, iar 11 dintre acestea sunt obiective SEVESO.
Număr ridicat de posturi vacante în cadrul Consiliului Județean Ilfov	La finalul anului 2019, 61% din posturile destinate funcționarilor publici de execuție erau vacante.
Fluctuație ridicată a personalului	În perioada 2016-2019, au părăsit instituția aproximativ 20% din personalul CJI, conform organigramei, respectiv un număr de 76 angajați, în timp ce, în termeni de sosiri, au fost ocupate în aceeași perioadă un număr de 94 de posturi din organigramă, reprezentând 26% din numărul total al acestora.

OPORTUNITĂȚI	JUSTIFICARE
Accesibilitate ridicată a județului față de alte regiuni ale țării, precum și față de marile orașe europene	Accesibilitate datorită prezenței Aeroportului Internațional „Henri Coandă”, precum și a unora dintre cele mai importante căi de comunicație rutieră și feroviară la nivel național.
Poziția strategică la nivel național	Prezența unor proiecte strategice prioritare la nivel național în cadrul județului (ex. dezvoltarea de infrastructură CDI de la Măgurele, nodul intermodal de la Moara Vlăsiei, autostrăzi)
Disponibilitatea finanțărilor pentru dezvoltarea urbană și rurală, precum și pentru o serie de priorități sectoriale de interes pentru dezvoltarea județului	Programele operaționale oferă finanțare pentru intervenții integrate în comunitățile dezavantajate și oportunități pentru dezvoltarea capitalului uman și incluziune socială. Resursele de patrimoniu și oferta culturală din județul Ilfov pot beneficia de existența a numeroase surse externe de finanțare, precum fondurile FEDR, finanțările din partea AFCN, Programul Europa Creativă, alte granturi internaționale etc. Programe europene (Horizon, Urbact, Interreg, UIA etc.) care asigură finanțare pentru proiecte de cercetare, schimb de experiență și formare (ex. în domeniul mobilității urbane sau atragerii de investiții). Accesarea fondurilor structurale pentru reabilitarea și extinderea rețelelor de apă și canalizare din județ, a sistemelor de termoficare sau pentru anumite componente ale sistemului de gestiune a deșeurilor. La nivel național și european există finanțări care susțin dezvoltarea integrată de servicii sociale, cu accent pe dezvoltare locală plasată sub responsabilitatea comunității, cu scopul de a reduce numărul de persoane ce trăiesc în grupuri dezavantajate. Investițiile în realizarea perdelelor de protecție ar putea îmbunătăți calitatea mediului și climatul la nivel local. Posibilitatea reducerii emisiilor de gaze cu efect de seră în județ prin accesarea unor finanțări externe pentru promovarea unei mobilități durabile sau eficientizarea energetică a clădirilor rezidențiale, a instituțiilor publice și a sistemelor de iluminat public. Programul Operațional Capacitate Administrativă (POCA), pentru susținerea introducerii unor metode și instrumente noi de gestiune a resurselor umane și de formare profesională, eficientizarea activității etc. Oportunități de finanțare pentru dezvoltarea mediului de afaceri, CDI, specializare inteligentă.

OPORTUNITĂȚI	JUSTIFICARE
Fondurile europene nerambursabile constituie surse viabile de suplimentare a bugetelor operaționale pentru susținerea de investiții și proiecte de dezvoltare	Consiliul Județean Ilfov are deja o experiență bogată în acest domeniu și poate să diversifice în continuare sursele de finanțare pe care le accesează, dar și valorile proiectelor finanțate.
Părăsirea UE de către Marea Britanie ar putea aduce noi companii în județul Ilfov	Un număr mare de companii au decis să se mute din Marea Britanie în urma părăsirii Uniunii Europene. Accesibilitatea sporită a județului Ilfov (aeroport și 3 autostrăzi), cât și vecinătatea municipiului București reprezintă condiții optime pentru relocarea unor companii din Marea Britanie.
Acces la un bazin bogat de resurse de forță de muncă din județele învecinate, cu un potențial demografic ridicat	În vecinătatea județului Ilfov se găsește un bazin important de forță de muncă, ce ar putea fi accesat prin dezvoltarea adecvată a infrastructurii conective și a infrastructurii de afaceri. Zona cu o densitate ridicată a populației se găsește între București, Ploiești, Târgoviște și Pitești, dar este subdezvoltată din punct de vedere economic și furnizează resurse de forță de muncă pentru companiile din Capitală și din județul Ilfov.
Vecinătatea municipiului București, care generează dezvoltare/oportunități	Proximitatea față de municipiul București, care constituie un bazin semnificativ de potențiali vizitatori pentru atracțiile din județ. Cele mai îndepărtate unități administrativ-teritoriale ale județului Ilfov se află la sub 60 de minute de municipiul București, care a atras în ultimii ani aproximativ 2 milioane de turiști anual. Mediul academic și de CDI din București, care creează condițiile propice pentru dezvoltarea activităților de transfer tehnologic și de CDI. Sistemul de învățământ preuniversitar și universitar din București, care creează premisele pentru asigurarea unei forțe de muncă calificate. Asigurarea unor utilități publice (apă și colectare / epurare de ape uzate, producție de energie electrică) prin intermediul infrastructurii existente în municipiul București sau gestionate de către Primăria municipiului București. Acces facil la dotările culturale ale Capitalei, care se bucură de cea mai complexă infrastructură, producție și ofertă culturală din țară.
Potențial de dezvoltare a zonei de sud și echilibrarea dezvoltării județene datorită construcției secțiunii sudice a A0	Construcția A0 în partea de sud a județului va îmbunătăți accesibilitatea și atractivitatea localităților din această zonă, aducând beneficii atât în ceea ce privește dezvoltarea socio-economică, cât și în ceea privește reconfigurarea spațială.
Potențial de includere a patrimoniului ilfovean în produse integrate la nivel suprateritorial	Existența unor resurse semnificative de patrimoniu natural și construit în județele învecinate și în municipiul București, care pot fi integrate împreună cu resursele județului Ilfov în cadrul unei oferte comune de agrement, de petrecere a timpului liber, turism științific și cultural.
Existența unor construcții valoroase din punct de vedere arhitectural și care necesită intervenții de reabilitare sau o integrare mai bună în oferta culturală a județului	Printre construcțiile cu potențial de valorificare se numără Conacul Oteteleșanu, ansamblul fostului palat Alexandru Ghica, Fortul 13 Jilava, întreaga centură de fortificații din jurul Bucureștiului etc.
Coridorul Rin-Dunăre traversează județul Ilfov și asigură legătura cu Europa Centrală	Județul Ilfov este traversat de coridorul Rin-Dunăre (rutier, feroviar și naval), care asigură legătura cu partea de centru-sud a Germaniei (Frankfurt, Nuernberg și Stuttgart) și cu orașul Strasbourg din Franța.

OPORTUNITĂȚI	JUSTIFICARE
Aeroportul Internațional „Henri Coandă" este considerat de importanță regională, dar asigură legături optime și cu celelalte centre urbane ale României	Aeroportul Internațional „Henri Coandă" este de importanță regională la nivelul Europei de Est (locul 44 în Europa în ceea ce privește numărul de pasageri). Intrarea companiilor low-cost pe piața zborurilor interne face ca județul Ilfov să beneficieze de legături eficiente (timp și cost redus) cu principalele centre urbane din România (în medie, 5 zboruri pe zi către Iași, Cluj Napoca sau Timișoara).
Rețeaua de căi ferate asigură legături optime cu centrele urbane din apropiere	Legături facile pe calea ferată (60-120 min.) cu principalele centre urbane din apropiere (Ploiești, Pitești, Constanța sau Târgoviște). Acest aspect asigură accesul facil al companiilor din județul Ilfov la forță de muncă. De asemenea, din 2019 a fost activată și ruta metropolitană Brănești – Gara Băneasa – Gara de Nord care sprijină navetismul, asigurând o legătură eficientă către București, putând constitui un model pentru dezvoltarea altor asemenea rute.
Există proiecte de infrastructură pregătite (incl. finanțare) pentru principalele probleme legate de transport	Pentru principalele probleme legate de infrastructura de transport există proiecte prioritizate în Master Planul General de Transport (Autostrada A0, Centura de Sud a Bucureștiului, refacerea legăturii CF cu Giurgiu, cale ferată către Aeroportul Internațional „Henri Coandă" etc.). Prin POIM există resurse alocate pentru implementarea acestor proiecte. Alte surse de finanțare disponibile sunt „Connecting Europe Facility" (CEF) sau POR-Axa 6.
Asocierile cu organizații naționale (ex. FZMAUR) asigură o mai bună comunicare cu instituțiile centrale în privința ameliorării cadrului legal sau a dezvoltării de politici publice	Aderarea TPBI la Federația Zonelor Metropolitane și Aglomerărilor Urbane din România (FZMAUR) asigură un cadru optim pentru schimb de experiență și participarea la proiecte europene care au în vedere transportul public județean / metropolitan (ex. proiectul „Metropolitan").
Deplasările cu emisii reduse ce CO_2 (pietonal, velo, transport public, vehicule electrice) reprezintă o prioritate la nivelul UE	Tendințe în ceea ce privește mobilitatea urbană pun în prim-plan deplasările nemotorizate (pietonal, velo etc.), motiv pentru care există politici de suport la nivel de UE și la nivel național, care susțin investițiile în acest tip de infrastructură.
Progresul tehnologic ca factor determinant în utilizarea energiilor regenerabile	Utilizarea unor rezultate ale progresului tehnologic pentru viabilizarea unui sistem de termoficare pe scară largă, bazat pe utilizarea apei geotermale.
Dezvoltarea învățământului tehnic și dual de excelență	Deoarece învățământul profesional și tehnic este subdezvoltat în România (dar devine o preocupare din ce în ce mai prezentă), județul Ilfov poate deveni un model de bună practică la nivel național în ceea ce privește învățământul tehnic și dual dacă reușește să inoveze în acest domeniu.
Potențialul de creștere a atractivității și vizibilității sectorului sportiv din județul Ilfov prin intermediul competițiilor sportive	Existența a numeroase competiții sportive de interes național sau chiar internațional, în care pot participa sportivii din Ilfov sau care se pot desfășura în cadrul infrastructurii disponibile în județ, pot spori vizibilitatea județului (spre exemplu, Campionatul European de Fotbal 2020, calendarul competițional municipal pentru diferite discipline sportive etc.).
Acces la resurse semnificative de apă	Județul are acces la resurse semnificative de apă, prin corpurile de apă subterană de adâncime (nisipurile de Mostiștea și formațiunile de Cândești și Frătești).
Potențial pentru o mai bună valorificare a deșeurilor la nivel județean	În județ există 12 operatori economici care se ocupă cu valorificarea deșeurilor (11 fiind implicați în valorificarea DEEE). Creșterea continuă a cantității de DEEE valorificate în perioada 2011-2016.
Potențialul de utilizare a surselor de energie regenerabilă	Potențialul reprezentat de prezența rezervorului Otopeni de apă geotermală – cel mai mare rezervor de acest fel din țară. Județul se află în zona a II-a din punctul de vedere al intensității radiației solare (la nivel național), având potențial pentru utilizarea energiei solare.

OPORTUNITĂȚI	JUSTIFICARE
Recunoașterea importanței la nivel internațional a unor zone naturale din județ	Declararea SPA Grădiștea – Căldărușani – Dridu ca zonă umedă de importanță internațională (sit RAMSAR).
Reducerea riscului la inundații	Realizarea măsurilor propuse în Planurile bazinale de apărare împotriva inundațiilor.
Oferta diversificată de programe și instrumente de formare disponibile la nivel național și european	Acestea sunt prestate atât de instituții publice, precum Institutul Național de Administrație, Centrele regionale de formare, cât și de operatori privați. Totodată, în regiunea București-Ilfov, se află localizați cei mai mulți operatori economici în domeniul formării profesionale pentru administrația publică centrală și locală din țară.
Existența unor proiecte de succes în țară și a unor instrumente deja testate în domeniu ca modele de bune practici	Programul de bugetare participativă inițiat și gestionat de Primăria Cluj-Napoca, dar și de alte UAT-uri din țară, poate constitui o sursă de bune practici pentru inițiativele Consiliului Județean Ilfov.

AMENINȚĂRI	JUSTIFICARE
Încadrarea județului Ilfov în aceeași regiune cu Capitala face ca resursele financiare alocate de UE să fie mai reduse	Includerea Capitalei în aceeași regiune de dezvoltare cu județul Ilfov face ca valoarea PIB/ cap de locuitor să fie peste 90% din media UE. Din acest motiv, rata de cofinanțare a proiectelor UE este mai mare, iar alocarea de fonduri prin politica de coeziune este mai redusă în comparație cu celelalte județe ale României. Astfel, dezvoltarea economică a Capitalei s-ar putea să cauzeze reducerea resurselor financiare alocate pentru Regiunea București-Ilfov și în viitorul ciclu financiar multianual al UE, limitând accesul județului Illfov la fonduri europene.
Atractivitatea mai crescută a municipiului București	Municipiul București este mai atractiv pentru forța de muncă și investiții. Analiza modelului de dezvoltare a regiunii București-Ilfov indică faptul că mulți ilfoveni aleg să lucreze și să acceseze serviciile, dotările și evenimentele din București. Nivelul mai ridicat de salarizare din Capitală încurajează navetismul. Atractivitatea mai crescută a ofertei culturale din municipiul București nu justifică realizarea de noi dotări majore în imediata proximitate, în județul Ilfov. Din cauza învățământului liceal teoretic de excelență din capitală, există riscul ca elevii din Ilfov să aleagă să facă naveta la instituțiile de învățământ din București, în detrimentul celor din județ.
Competiția cu alte zone de interes pentru investitori	Competiția cu alte zone de interes pentru investitori (ex. Ploiești, Giurgiu etc.) și cu o accesibilitate în creștere față de București, având în vedere dezvoltarea rețelei de autostrăzi.
Riscul de pierdere / degradare a unor valori locale în lipsa unor măsuri de valorificare și promovare a potențialului cultural	În lipsa unor măsuri de valorificare și promovare a patrimoniului județean o serie de atracții precum clădirile cu valoare arhitecturală crescută, peisajele naturale sau patrimoniul imaterial pot fi afectate de procesul de urbanizare sau de sporirea nivelului de degradare odată cu trecerea timpului.
Legăturile rutiere și feroviare cu statele din vestul Europei sunt precare	Cele trei autostrăzi nu au continuitate în afara macroregiunii. România se află printre ultimele locuri la nivelul UE în ceea ce privește finalizarea rețelelor TEN-T Core (rutier și feroviar).

AMENINȚĂRI	JUSTIFICARE
Complexitatea proiectelor de infrastructură mare face dificilă rezolvarea principalelor probleme de transport	Majoritatea proiectelor de infrastructură mare, esențiale pentru județul Ilfov, țin fie de Guvern și instituțiile subordonate, fie de municipiul București. Implementarea acestor proiecte este condiționată de parteneriate cu multe entități implicate și de negocieri dificile. De asemenea, proiectele de infrastructură mare din România sunt finalizate într-un ritm foarte lent (5-10 ani).
Creșterea accentuată a indicelui de motorizare face ca infrastructura de transport rutier să fie suprasolicitată	Creșterea indicelui de motorizare cu 159% în intervalul 2007-2018 face ca presiunea de infrastructura de transport rutier să fie din ce în ce mai mare în contextul în care posibilitățile de creștere a capacității sunt limitate. De asemenea, cererea pentru infrastructură rutieră face dificilă prioritizarea proiectelor pentru deplasări nemotorizate.
Dezvoltarea necontrolată afectează posibilitatea așezărilor din județul Ilfov de a oferi infrastructură și servicii de transport	Tendința de dezvoltare necontrolată a zonelor suburbane generează rețele de transport rutier subdimensionate, neierarhizate care, în timp, riscă să blocheze principalele artere de circulație care asigură legătura între București și Ilfov. Odată definitivate noile cartiere rezidențiale, posibilitățile de reconfigurare a tramei stradale sunt foarte limitate.
Autostrăzile care străbat județul Ilfov nu deservesc echilibrat teritoriul	Numărul redus de ieși/intrări pe autostrăzile care deservesc județul Ilfov face ca ele să nu poată fi utilizate de comunele pe care le străbat (ex. A2 cu Brănești sau Fundeni), ceea ce îngreunează navetismul din aceste localități. De asemenea, modernizarea A2 pe segmentul DNCB-Fetești poate genera probleme în ceea ce privește congestia pe perioada efectuării lucrărilor.
Legăturile feroviare cu Giurgiu și Oltenița sunt deficitare	Podul de cale ferată de la Grădiștea s-a prăbușit, motiv pentru care legătura CF București-Giurgiu a fost întreruptă. Închiderea liniei 801 / renunțarea la gările Titan Sud și București Sud Gr. Călători. Concurența între transportul în comun pe cale rutieră și cel feroviar pe rute cum ar fi București-Giurgiu, București-Târgoviște sau București-Oltenița.
Densitatea scăzută face dificilă asigurarea serviciilor de transport public	Densitățile scăzute (sub 30 locuitori/ha) limitează posibilitățile de a oferi servicii de transport public eficiente din punct de vedere economic.
Multitudinea de operatori de apă-canal poate genera probleme în gestiunea sistemelor	Lipsa de corelare / neînțelegeri între diferiții operatori ai serviciilor de distribuție a apei potabile și colectare a apelor uzate poate afecta implementarea unor proiecte de anvergură în județ.
Dependența de municipiul București pentru asigurarea unor utilități publice	Avariile la infrastructura de apă-canal gestionată de Apa Nova pot afecta localitățile din județ, inclusiv posibilitatea de epurare a apelor uzate (Dobroești, Pantelimon, Popești-Leordeni, Voluntari ș.a.). Județul depinde din punct de vedere energetic de centralele electrice de termoficare din București. Funcționarea necorespunzătoare a depozitului de deșeuri Chiajna – Rudeni, aflat pe teritoriul administrativ al Sectorului 1 al municipiului București.
Nerespectarea unor ținte asumate privind gestiunea deșeurilor	Neatingerea țintelor cu privire la reducerea cantității de deșeuri și la gradul de reciclare a deșeurilor menajere, stabilite prin legislația națională, poate atrage sancțiuni.
Privatizarea continuă a dotărilor medicale	Privatizarea continuă a dotărilor medicale limitează responsabilitatea și capacitatea de intervenție a administrației publice în ceea ce privește calitatea serviciilor medicale oferite și poate avea efect de majorare a costurilor serviciilor medicale.
Pierderea capacității și a fondurilor pentru a furniza servicii sociale	În cazul în care furnizorii publici și centrele sociale nu se adaptează în mod continuu la noile norme de siguranță și de furnizare a serviciilor sociale, acestea riscă să piardă fondurile alocate de la bugetele de stat.
Cooperarea limitată între UAT-uri pentru realizarea de evenimente și inițiative comune în sectorul cultural	În cadrul întâlnirilor realizate cu actorii locali relevanți a fost subliniat faptul că nu există inițiative de cooperare între UAT-urile județului Ilfov pentru dezvoltarea activităților culturale, însă, în prezent, sunt luate în considerare o serie de proiecte comune, precum realizarea unor trasee ciclo-turistice.

AMENINȚĂRI	JUSTIFICARE
Degradarea ariilor naturale valoroase	Exploatarea turistică a ariilor naturale protejate poate duce la pierderea unor elemente valoroase pentru protecția cărora aceste arii fuseseră declarate inițial. Introducerea și dezvoltarea unor specii invazive în ariile naturale protejate din sit (în special lacul Snagov și Scroviștea).
Sursele de degradare a aerului din municipiul București	Poziția municipiului București în centrul județului Ilfov are un impact negativ în ceea ce privește calitatea aerului la nivel județean, prin traficul rutier și alte activități desfășurate (inclusiv instalații de mare ardere – vezi termocentrale).
Sursele cu potențial semnificativ de poluare a apelor, situate în exteriorul județului	Surse cu potențial semnificativ de poluare a apelor, situate în afara județului Ilfov și identificate în cadrul planurilor de management ale bazinelor hidrografice.
Schimbările climatice	Creșterea suprafeței zonelor construite, pe fondul continuării tendinței de migrație dinspre București și alte zone ale țării, determină creșterea gradului de artificializare a solului. Previziunile modelelor climatice indică o creștere a temperaturii medii anuale cu circa 1,5 °C în județul Ilfov în perioada 2021-2050 comparativ cu perioada de referință 1971-2000. Fenomenul insulei de căldură urbană, prezent deasupra municipiului București, se poate extinde deasupra zonelor adiacente construite din județul Ilfov în cazul continuării tendințelor de dezvoltare necontrolată a zonelor construite.
Risc seismic ridicat	Județul Ilfov se află într-o zonă în care accelerația terenului depășește 0,30 g, fapt ce indică un risc seismic ridicat.
Capacitate redusă a CJI de a îndeplini sarcinile în mod eficient, din cauza carențelor de personal	La finalul anului 2019, 61% din posturile destinate funcționarilor publici de execuție erau vacante. Între 2016 și 2019, au părăsit instituția mai mult de 20 % din personal, conform organigramei, respectiv un număr de 76 angajați, ceea ce are ca efect reducerea memoriei instituționale și prelungirea timpului de acțiune / îndeplinire a sarcinilor.
Capacitatea de gestiune a sarcinilor și motivarea personalului pot fi afectate de politica de formare profesională deficitară	Politicile de formare/perfecționare profesională a personalului sunt insuficient planificate, monitorizate și evaluate, participarea realizându-se în special în funcție de evenimentele de formare organizate de alte instituții. Analizele și discuțiile purtate cu reprezentanții Consiliului au relevat faptul că aplicarea prevederilor legale este îndeplinită preponderent la nivel formal, în sensul colectării unor date privind nevoile de formare de la structurile CJI, însă fără o activitate structurată de implementare, monitorizare și analiză a impactului.
Dependența relativ ridicată de proiectele cu finanțare nerambursabilă în cadrul bugetului de investiții	Bugetul de investiții este direct influențat de disponibilitatea sumelor din fonduri europene nerambursabile. Astfel, în contextul în care rata de cofinanțare din aceste fonduri este mai redusă sau chiar indisponibilă în ciclul financiar 2014-2020 și după 2020 din cauza statutului de regiune dezvoltată a Regiunii București-Ilfov, capacitatea de investiții la nivel județean ar putea fi diminuată.
Presiune mai mare asupra capacității instituționale, sarcini de coordonare și planificare mai extinse	În contextul în care măsurile de intensificare a relațiilor cu cetățenii și mediul de afaceri se vor implementa, intensitatea activităților desfășurate de structurile Consiliului Județean vor crește de asemenea, fiind astfel nevoie de mai multe resurse umane și materiale.
Implicarea UAT-urilor din județ în parteneriate care au ca scop transferul de cunoștințe și bune practici este limitată.	În interiorul județului, Consiliul Județean Ilfov a încheiat nu mai puțin de 36 de acorduri de parteneriat cu consilii locale, care vizează implementarea unui spectru larg de proiecte de investiții. Deși aceste parteneriate contribuie la ameliorarea calității vieții cetățenilor din unitățile administrativ-teritoriale vizate, ele nu constituie instrumente sustenabile de creștere a capacității instituționale a consiliilor locale din județ în absența unor politici concrete de diseminare a practicilor și exemplelor de succes de la o unitate administrativ-teritorială la alta. Este nevoie de inițierea și menținerea unor practici care să ajute unitățile administrativ-teritoriale să își dezvolte capacitatea instituțională și să își perfecționeze resursele umane din punct de vedere profesional.

9.2. Diagnostic

Dezvoltarea și caracterul județului Ilfov sunt marcate în primul rând de relația acestuia cu municipiul București, aspect ce îl încadrează în specificul regiunilor-capitală. Împreună cu municipiul București, județul Ilfov se încadrează în categoria regiunilor dezvoltate la nivel european (PIB/capita peste 90% din media UE) și concurează din perspectiva dezvoltării economice cu regiuni capitală precum: Budapesta - Közép-Magyarország, Bratislava - Bratislavský kraj, Praga - Praha, Berlin sau Viena. Astfel, deși nu include niciun municipiu de rang I sau II, județul Ilfov se situează pe primele locuri la nivel național în ceea ce privește majoritatea indicatorilor de dezvoltare socio-economică: indicele de dezvoltare umană locală, salariul mediu, puterea de cumpărare, PIB/capita, investiții străine, număr de angajați și cifră de afaceri în CDI, creșterea populației (33% între 2007 și 2019) sau accesibilitate regională. Județul Ilfov acoperă o mare parte din cererea de locuințe care nu mai poate fi asigurată de Capitală (din punctul de vedere al prețului și/sau al calității și tipologiilor de locuire).

În relația cu municipiul București, județul Ilfov mizează în primul rând pe rezervele de teren, care reprezintă principala resursă de dezvoltare din ce în ce mai puțin disponibilă la nivelul Capitalei. Astfel, județul Ilfov preia următoarele roluri:

- Județul Ilfov preia din activitățile economice de mari dimensiuni, care nu mai pot funcționa în interiorul Capitalei. Aici se încadrează activități de producție, depozitare și logistică (ex. nodul logistic de pe A1), centre comerciale (ex. Dragonul Roșu), zone de birouri (aglomerarea Pipera, care, cu 65.000 locuri de muncă, asigură 2% din PIB-ul țării) și cel mai important pol științific specializat pe domeniul fizicii din țară, Măgurele.
- Județul Ilfov suplimentează dotările de agrement ale Capitalei (ex. Therme la Balotești, Pădurile Cernica și Băneasa sau Domeniul Mogoșoaia), oferind numeroase oportunități pentru petrecerea timpului liber;
- Județul Ilfov contribuie la alimentarea Capitalei cu bunuri, datorită accesibilității și sectorului logistic dezvoltat. Pe de altă parte, profilul agricol al județului s-a diminuat considerabil în ultimii ani, când o mare parte din terenurile agricole au fost transformate în zone rezidențiale sau de producție și depozitare, astfel încât rolul de furnizor de produse alimentare a fost preluat treptat de județele învecinate (ex. județul Giurgiu).
- Județul Ilfov asigură conectivitatea la nivel regional și european prin cele 3 autostrăzi, 5 magistrale CFR alături de aeroportul Internațional „Henri Coandă".

În relația cu județul Ilfov, municipiul București îndeplinește următoarele roluri:

- Municipiul București asigură accesul la o diversitate și cantitate mare de locuri de muncă pentru locuitorii județului Ilfov;
- Municipiul București asigură accesul la dotări, servicii și evenimente culturale;
- Municipiul București reprezintă o importantă piață de desfacere pentru produsele și serviciile generate în județul Ilfov;
- Municipiul București asigură accesul la servicii de educație și sănătate.

Proximitatea față de Capitală contribuie și la principalele problemele cu care se confruntă județul Ilfov:

1.) Expansiunea urbană necontrolată și dezvoltările de tip rezidențial, dar și de birouri sau industriale, au generat probleme de accesibilitate, acces la servicii publice, mediu, calitate precară a locuirii și a spațiului public, precum și o imagine urbană deficitară, compromițând perspectivele de dezvoltare echilibrată și sustenabilă a localităților. Aceste dezvoltări se aglomerează fie în lungul principalelor artere de circulație, fie în zone nedeservite de infrastructură, mizându-se pe valoarea mai scăzută a terenului. Dezvoltările rezidențiale sunt adesea lipsite de dotări și utilități, având un impact negativ asupra mediului (antropizare excesivă).

2.) Dinamica socio-economică, navetismul și suburbanizarea fac imposibilă contabilizarea populației reale. O mare partea din noii rezidenți ai județului folosesc de fapt dotările de învățământ, sănătate și cultură oferite de municipiul București, păstrându-și acolo inclusiv domiciliul. Această tendință face ca evidența populației să nu poată deține date reale în ceea ce privește numărul locuitorilor, aspect care îngreunează dimensionarea dotărilor și a serviciilor publice. Dependența de dotările Capitalei face ca cererea de transport către București să fie mult mai mare decât ar putea face față infrastructura. Legăturile cu Capitala sunt blocate preponderent la intersecțiile cu centura (ex. Domnești, Berceni, Mogoșoaia etc.), iar autovehiculul personal rămâne principala opțiune de deplasare către București. Acest fapt conduce la o utilizare ineficientă a infrastructurii de transport și la un grad ridicat de poluare în lungul principalelor coridoare de transport.

3.) Din cauza apartenenței la cea mai competitivă regiune din țară și proximității față de Capitală, județul Ilfov se confruntă cu un deficit de forță de muncă, ce indică necesitatea atragerii de potențiali angajați din județele învecinate, sau chiar din alte zone ale țării, cu potențial de dezvoltare mai scăzut.

4.) Totodată, deși există un decalaj de dezvoltare considerabil între județul Ilfov și municipiul București, acestea sunt tratate ca o regiune la nivelul UE fiind astfel încadrate în categoria regiunilor dezvoltate (PIB/capita peste 90% din media UE). Această încadrare face ca județul Ilfov să se afle într-o situație defavorabilă din punctul de vedere al accesului la surse de finanțare comparativ cu restul județelor, care beneficiază de o cofinanțare mai ridicată din fonduri europene. În acest context, județul Ilfov se poate confrunta cu provocări legate de sursele de finanțare pentru investiții și dezvoltare, fiind importantă facilitarea și implicarea în parteneriate și identificarea și accesarea de surse de finanțare alternative/complementare, dacă este cazul.

Deși județul Ilfov a beneficiat investiții substanțiale, atât publice cât și private – fie prin dezvoltări imobiliare specifice zonelor suburbane, fie prin proiecte de infrastructură (A2, A3, extindere aeroport, lărgire DNCB nord etc.), la nivel teritorial există în continuare discrepanțe mari în ceea ce privește dezvoltarea între nord, sud și nord-est. Zona de nord este caracterizată de o economie mult mai diversificată, un proces mai accentuat de dezvoltare și o calitate mai ridicată a locuirii (parcele mai generoase, elemente de cadru natural valoroase, dotări specializate etc.). Partea de sud, în schimb, este caracterizată preponderent de dezvoltări rezidențiale cu o densitate mai mare a locuirii (parcele mai mici, inserții de locuințe colective în cartiere de case, infrastructură subdimensionată și o cantitate și diversitate mult mai scăzută a dotărilor de agrement). Cu toate acestea, prima coroană de localități din jurul Capitalei reușește să atragă în mod continuu noi rezidenți, preponderent populație tânără. Zona cea mai slab dezvoltat este cea din nord-estul județului (Gruiu, Nuci, Grădiștea sau Moara Vlăsiei), ce păstrează în continuare un profil rural și este caracterizată de o populație îmbătrânită, accesibilitate redusă (deși comunele sunt traversate de A3), număr și diversitate mult mai redusă a activităților economice.

Per total, comparativ cu alte județe din țară, tendințele de dezvoltare din județul Ilfov sunt pozitive:

- În ultimii ani, județul Ilfov a reușit să atragă în continuare activități economice de mare amploare (Makita, extinderea zonei de birouri din Voluntari, dezvoltarea Parcului Științific Măgurele). Pentru susținerea specializării forței de muncă și contracararea migrației sau navetismului tinerilor pentru studii în București, este în curs de dezvoltare o alternativă viabilă – dezvoltarea învățământului profesional și tehnic / învățământului dual. Din punctul de vedere al dezvoltării economice, principala provocare se referă la capacitatea autorităților publice și a comunităților de a veni în întâmpinarea mediului de afaceri și de a crea contextul propice atragerii de investiții și inovării, inclusiv prin infrastructuri de sprijin și facilități fiscale;
- Principalele probleme în ceea ce privește infrastructura de transport sunt în curs de rezolvare. La începutul anului 2019, au fost licitate și parțial atribuite proiectele de realizare A0 (partea de sud), linia de cale ferată și magistrala de metrou către aeroport, DNCB (vest și sud), pasajele de la Mogoșoaia, Berceni și Domnești[98]. În 2018, s-a reușit înființarea TPBI, asociație de dezvoltare intercomunitară care se ocupă de transportului public metropolitan. În prezent, rutele de transport public au fost relicitate, fiind atribuite în mare măsură către STB; se are în vedere modernizarea stațiilor de transport public la nivelul județului și se lucrează la tarifarea integrată. Rămâne însă valabilă problema extinderii infrastructurii de transport pentru a face față ritmului de dezvoltare a așezărilor suburbane, având în vedere calitatea precară a infrastructurii de transport rutier în zonele de expansiune.
- Pe de altă parte, deși sistemele de alimentare cu apă și de colectare a apelor uzate au cunoscut o dezvoltare constantă la nivel județean în ultimul deceniu, iar numărul populației racordate la sisteme de alimentare cu apă și la sisteme de colectare a apelor uzate a crescut considerabil, există încă disfuncții în asigurarea alimentării cu apă potabilă, iar gradul de acoperire cu infrastructură de canalizare este insuficient. Astfel, un sfert din comunele județului nu dispun de rețele de alimentare cu apă, în special în zona de nord-est (Dascălu, Grădiștea, Moara Vlăsiei, Nuci, Petrăchioaia), iar o treime din comune prezintă disfuncții importante în asigurarea infrastructurii de canalizare, în special în zonele de nord-est (Ciolpani, Găneasa, Dascălu, Gruiu, Nuci, Petrăchioaia) și sud (Copăceni, Dărăști-Ilfov, 1 Decembrie, Berceni). Există probleme și în ceea ce privește depozitarea și reciclarea deșeurilor și alimentarea cu gaze naturale. Asigurarea utilităților publice va trebui deci să reprezinte o prioritate în perioada următoare, aceasta constituind o condiție de bază pentru asigurarea unui standard de locuire corespunzător statutului de regiune-capitală.

Prin natura sa, județul Ilfov prezintă și va prezenta în continuare o atractivitate ridicată atât din punctul de vedere al locuitorilor, cât și din punctul de vedere al actorilor economici. Măsurile și proiectele aflate în curs de implementare vor rezolva sau ameliora o parte din principalele probleme. Însă, pentru a-și putea valorifica potențialul și pentru a putea concura (chiar devansa) cu celelalte regiuni-capitală ale Europei, dezvoltarea în parteneriat cu municipiul București într-un model funcțional este esențială pentru județul Ilfov.

[98] La Pasajul Domnești au început deja lucrările.

STRATEGIA DE DEZVOLTARE A JUDEȚULUI ILFOV 2020 - 2030

ANALIZA DIAGNOSTIC - *Evaluarea situației actuale*

ANEXE

ANEXA 1.

Propuneri preliminare pentru creșterea capacității administrative

CONSTATARE	MĂSURI PROPUSE	
	Strategice	**Operaționale**
Resurse umane		
Număr semnificativ de posturi vacante	• Analiza și planificarea proceselor de recrutare și selecție în termeni de asigurare a unei capacități instituționale optime.	• Elaborarea/achiziția unui sistem de gestiune a datelor și a dosarelor de personal în format digital.
Fluctuație ridicată a personalului	• Implementarea unui sistem de motivare financiară/non-financiară a personalului, în limitele legale de gestiune a sistemului de salarizare și formare profesională.	
Politici de formare/ perfecționare profesională a personalului neplanificate	• Adoptarea și aplicarea unui ciclu de planificare, implementarea și monitorizarea politicii de formare a personalului. • Analiza și regândirea procesului de formare profesională în termeni de eficiență a utilizării resurselor și de dobândire de abilități și competențe ale personalului.	• Regândirea circuitului documentelor care vizează activități de formare profesională non-formală sau informală în cadrul instituției, astfel încât acestea să ajungă la departamentele specializate în timp util.
Proceduri		
Consiliul Județean Ilfov ar trebui să promoveze proceduri unitare, pe modelul sistemului de management al calității, implementat în 2019		• Elaborarea și implementarea unui sistem de proceduri de lucru la nivel instituțional (în implementare).
Managementul documentelor încă se realizează în format de hârtie.	• Analiza fluxului de informații și documente la nivel instituțional și elaborarea unor măsuri de simplificare a proceselor.	• Realizarea/achiziția unui sistem de gestiune a fluxului de documente oficiale.
Există probleme legate de procesele interne și externe de lucru/îndeplinire a sarcinilor pe departamente și colaborarea între acestea.	• Simplificarea relației între instituție și public (persoane și companii) prin adoptarea și implementarea de soluții de gestiune și comunicare electronică; • Introducerea unui sistem de monitorizare și evaluare a intervențiilor publice atât în termeni financiari, cât și de realizare a obiectivelor stabilite.	

Bugete locale / Resurse financiare		
Veniturile bugetare au avut un caracter fluctuant.	• Promovarea unei planificări bugetare multianuale, pe baza planului de acțiune al Strategiei.	• Menținerea unui control strict al cheltuielilor de funcționare.
Cheltuielile de capital trebuie urmărite cu atenție.	• Introducerea unui sistem de monitorizare și evaluare a resurselor bugetare care să permită o mai mare eficiență a utilizării fondurilor proprii.	• Crearea de spațiu bugetar pentru creșterea bugetului alocat investițiilor – un mai bun echilibru între cheltuielile de funcționare și cele de dezvoltare.
Capacitatea de atragere de fonduri nerambursabile este limitată în comparație cu alte județe.	• Inițierea unui sistem de sprijin pentru UAT-urile din județ în vederea creșterii capacității acestora de atragere de fonduri nerambursabile.	• Organizarea de sesiuni de instruire în domeniul managementului fondurilor nerambursabile și diseminării de bune practici de la nivel național.
Democrația participativă	• Promovarea unui mecanism transparent și rapid de răspuns la problemele comunității.	• Consiliul Județean Ilfov a depus spre finanțare din Programul Operațional Capacitate Administrativă proiectul „Platformă online pentru eficientizarea serviciilor publice oferite cetățenilor de Unitatea Administrativ-Teritorială Județul Ilfov”.
	• Introducerea unui sistem de alocare participativă a unui procent din bugetul operațional al CJI.	• Introducerea și testarea unui instrument de bugetare participativă, finanțat din Programul Operațional Capacitate Administrativă.
Relațiile de cooperare inter-instituțională cu parteneri publici și privați		
Transferul de cunoștințe și bune practici este limitat de procesul de inițiere și menținere de relații de parteneriat.	• Aderarea la rețele transnaționale constituite în domenii-cheie pentru prioritățile de dezvoltare a județului Ilfov (dezvoltare urbană, mobilitate, inovație etc.). • Transparentizarea relațiilor de parteneriat cu organisme publice și private în vederea implementării de acțiuni comune (deja în etapă de implementare).	• Implementarea unui sistem transparent de alocare a resurselor financiare pentru susținerea unor politici județene sau proiecte (implementarea unui sistem de bugetare participativă a demarat deja).
Implicarea UAT-urilor din județ în parteneriate care au ca scop transferul de cunoștințe și bune practici este limitată.	• Implicarea UAT-urilor din județ în activitățile de transfer de cunoștințe și bune practici în politici de dezvoltare locală.	

ANEXA 2.

Metodologia studiului privind identificarea priorităților de dezvoltare în județul Ilfov

Chestionar pentru populație

În paralel cu analiza situației existente, a fost realizat un chestionar la nivelul județului pentru a înțelege care sunt principalele probleme și priorități percepute de către populație.

Caracteristicile studiului privind identificarea priorităților de dezvoltare în județul Ilfov

Tip de cercetare: Anchetă dedicată, tematică, pe bază de chestionar, aplicată persoanelor peste 18 ani, rezidente în județul Ilfov.

Eșantionare propusă: de tip aleator, stadială, stratificată, proporțională cu volumul populației din fiecare localitate a județului Ilfov. Volumul total al eșantionului: 1006 respondenți. Marja de eroare statistică pentru un interval de încredere de 95% este de +/-3,1%.

Chestionar: structurat, 42 de itemi de opinie conform temelor de cercetare și 8 itemi socio-demografici de validare, ponderare și prelucrare statistică.

Mod de aplicare a chestionarului: mixt telefonic în sistem CATI și față în față.

Dispersia eșantionului: suplimentar distribuției la nivel administrativ, eșantionul a fost proiectat pentru acoperirea a trei arii geografice, respectiv:

- Cartierele din interiorul centurii Bucureștiului;
- Zonele rezidențiale aflate între centura Bucureștiului și drumurile județene (de la vest la est): 401A, 601, 602, 100. Între Cernica și Berceni, delimitarea a fost trasată arbitrar.
- Zonele rezidențiale aflate în localități fără proximitate directă cu Bucureștiul.

Corelațiile evidențiate pentru fiecare variabilă au fost validate prin teste de semnificație statistică (Pearson Chi-Square, teste de corelație, de contingență), coeficientul de semnificație fiind menționat în fiecare caz. Cu cât coeficientul este mai apropiat de valoarea 0,000 cu atât relația est mai „puternică”.

Structura eșantionului

Majoritatea respondenților la ancheta dedicată, tematică, pe bază de chestionar, aplicată persoanelor peste 18 ani din județul Ilfov locuiau aici de peste 16 ani (26%) sau chiar de peste 30 (26%) și de peste 50 de ani (20%). Totuși, o parte semnificativă a respondenților sunt rezidenți mai noi, care, în procesul de suburbanizare, s-au mutat aici de 6-15 ani (17%) sau de mai puțin de 5 ani (11%).

Din punct de vedere teritorial, se remarcă faptul că cea mai mare parte a respondenților care s-au mutat în ultimii 5 ani în județul Ilfov locuiesc în imediata vecinătate a municipiului București. Respondenții care s-au mutat în județul Ilfov de 6-30 ani se regăsesc în principal în a doua coroană de localități.

De cât timp locuiți în această localitate?

	0-5 ANI	6-15 ANI	16-29 ANI	30-49 ANI	PESTE 50 ANI	TOTAL
Zona 1	14%	16%	22%	24%	24%	100%
Zona 2	12%	12%	26%	31%	19%	100%
Zona 3	7%	20%	30%	25%	17%	100%

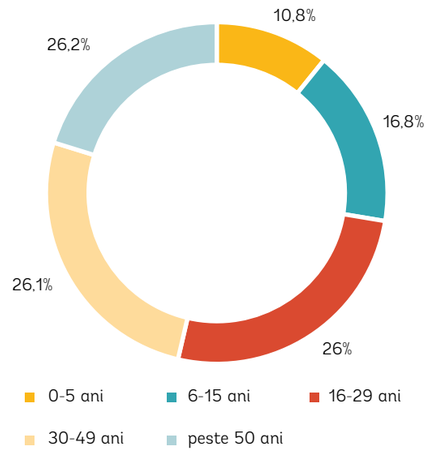

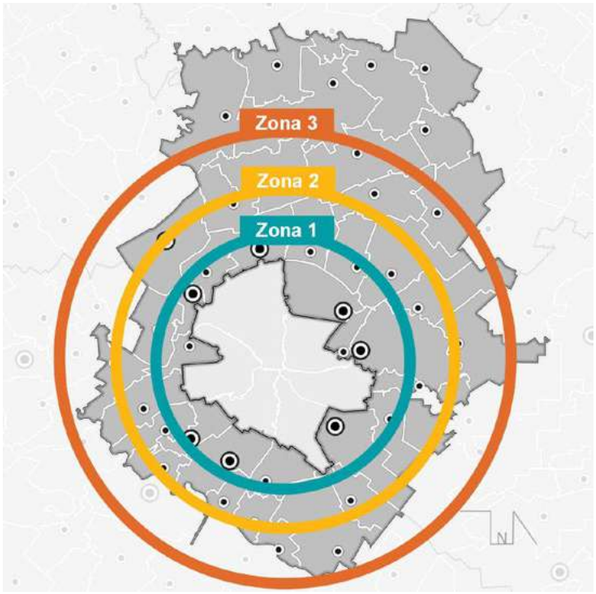

ANEXA 3.

Distribuția monumentelor istorice din județul Ilfov pe unități administrativ-teritoriale și pe categorii

DENUMIRE UAT	MONUMENTE ISTORICE (TOTAL)	DIN CARE: MONUMENTE DE ARHEOLOGIE	DIN CARE: MONUMENTE DE ARHITECTURĂ	DIN CARE: MONUMENTE DE FOR PUBLIC	DIN CARE: MONUMENTE MEMORIALE ȘI FUNERARE	DIN CARE: MONUMENTE CATEGORIA A	DIN CARE: MONUMENTE CATEGORIA B
Oraș Bragadiru	24	23	0	1	0	0	24
Oraș Buftea	34	26	7	1	0	13	21
Oraș Chitila	2	1	0	1	0	0	2
Oraș Măgurele	60	55	5	0	0	7	53
Oraș Otopeni	6	5	0	1	0	0	6
Oraș Pantelimon	32	12	10	0	10	5	27
Oraș Popești Leordeni	23	19	4	0	0	0	23
Oraș Voluntari	1	0	1	0	0	0	1
1 Decembrie	0	0	0	0	0	0	0
Afumați	16	11	4	1	0	4	12
Balotești	53	49	4	0	0	0	53
Berceni	3	0	3	0	0	0	3
Brănești	13	6	7	0	0	0	13
Cernica	51	48	2	1	0	5	46
Chiajna	9	7	2	0	0	0	9
Ciolpani	25	16	9	0	0	0	25
Ciorogârla	22	10	7	1	4	0	22
Clinceni	8	7	0	1	0	0	8
Copăceni	1	0	1	0	0	0	1
Corbeanca	9	7	2	0	0	0	9
Cornetu	2	2	0	0	0	0	2
Dărăști-Ilfov	1	1	0	0	0	0	1
Dascălu	6	3	2	1	0	0	6
Dobroești	11	7	2	2	0	1	10
Domnești	22	18	4	0	0	5	17
Dragomirești-Vale	1	0	1	0	0	0	1
Găneasa	2	0	2	0	0	0	2
Glina	31	31	0	0	0	0	31
Grădiștea	13	10	3	0	0	0	13
Gruiu	42	34	8	0	0	6	36
Jilava	4	0	3	1	0	1	3
Moara Vlăsiei	21	15	5	1	0	0	21
Mogoșoaia	30	19	10	1	0	20	10
Nuci	8	0	8	0	0	3	5
Periș	43	41	1	1	0	1	42
Petrăchioaia	19	15	4	0	0	0	19
Snagov	37	30	6	1		4	33
Ștefănești de Jos	11	9	2	0	0	0	11
Tunari	27	23	3	1	0	0	27
Vidra	7	7	0	0	0	6	1
TOTAL	730	567	132	17	14	81	649

Sursă: Lista monumentelor istorice din anul 2015

ANEXA 4.

Planul de investiții prioritare propuse prin Master Planul S.C. Apă-Canal Ilfov

NR. CRT.	UAT	SURSA DE APĂ	REȚEA DISTRIBUȚIE APĂ	REȚEA DE CANALIZARE	STAȚII DE EPURARE
1	Oraș Bragadiru	Aducțiune apă	Extindere	Extindere	Stație nouă – extindere capacitate stație existentă
2	Oraș Buftea	Reabilitare foraje și aducțiune apă brută	Stație de tratare nouă, reabilitare stație de pompare și rezervor. Reabilitare + extindere rețea	Extindere	Stație de epurare nouă – deservire localități Corbeanca și Crevedia (48.700 locuitori echivalenți - LE)
3	Oraș Măgurele	Aducțiune apă	Reabilitare și extindere (Vârteju). Conectare Pruni și Dumitrana	Reabilitare în Măgurele și extindere în sate	Stație de epurare nouă pe amplasamentul existent
4	Oraș Pantelimon	Aducțiune apă	Extindere	Extindere	-
5	Oraș Popești-Leordeni	Aducțiune apă	Extindere	Extindere	-
6	Oraș Voluntari	Aducțiune apă	Rezervoare și stații de clorinare noi. Extindere rețea	Extindere	Stație nouă pe amplasamentul existent (53.000 LE)
7	1 Decembrie	-	Reabilitare și extindere	Reabilitare și extindere	Extindere
8	Afumați	Foraj și aducțiune apă brută	Stație de clorinare nouă și extindere rețea	Extindere	Stație de epurare nouă – extindere capacitate existentă
9	Balotești	Foraj și aducțiune apă brută	Reabilitare stație de clorinare, stație de pompare. Stație de tratare (reducere amoniu). Rezervor nou. Extindere rețea	Extindere	Extindere
10	Berceni	Aducțiune apă	Extindere	Extindere	-
11	Brănești	Foraj și aducțiune apă brută	Extindere rețea în toate localitățile	Extindere	Stație de epurare nouă – extindere stație existentă
12	Cernica	Aducțiuni	Extindere în localități (Tanganu, Posta, Bălăceanca)	Extindere în satele comunei	-
13	Chiajna	Aducțiune	Rețea nouă de distribuție	Extindere	-
14	Ciolpani	Foraj și aducțiune apă brută	Stație de reducere a amoniului, stație de pompare și rezervor noi. Extindere	Extindere rețea	Stație nouă
15	Ciorogârla	Aducțiune și stație pompare	Extindere rețea – Ciorogârla și Dârvari	Extindere rețea	-

NR. CRT.	UAT	SURSA DE APĂ	REȚEA DISTRIBUȚIE APĂ	REȚEA DE CANALIZARE	STAȚII DE EPURARE
16	Clinceni	Aducțiune	Extindere	Extindere	Stație nouă
17	Copăceni	-	-	Extindere	Extindere
18	Corbeanca	Foraj și aducțiune	Stații noi de clorinare și tratare, 2 rezervoare noi. Extindere rețea.	Rețea de canalizare cu vacuum. Rețea gravitațională	-
19	Cornetu	Aducțiune	Extindere	Extindere	-
20	Dărăști-Ilfov	-	-	Extindere	Stație nouă
21	Dascălu	Foraj și aducțiune apă brută	Stație de demanganizare, stație de pompare și rezervor noi. Rețea nouă de distribuție	Extindere rețea	Stație nouă
22	Dobroești	-	Extindere	Extindere	-
23	Domnești	Aducțiune	Extindere	Extindere	Stație nouă
24	Găneasa	-	-	Rețea nouă.	Stație nouă
25	Glina	Aducțiune	Extindere	Extindere	-
26	Grădiștea	-	-	Extindere	-
27	Gruiu	Foraj și aducțiune apă brută	Stație de tratare (reducere amoniu), extindere stație de pompare, rezervor nou. Extindere	Extindere	Stație nouă
28	Jilava	Foraj și aducțiune apă brută	Stație de clorinare, stație de pompare, rezervor. Extindere	Extindere	Extindere
29	Moara Vlăsiei	Foraj și aducțiune apă brută	Stație de clorinare și stație de pompare suplimentare. Extindere	Extindere	Stație nouă
30	Mogoșoaia	Aducțiune	Extindere	Extindere	Stație nouă
31	Nuci	Foraj și aducțiune apă brută	Stație de tratare (reducere amoniu), stație de pompare și rezervor noi. Rețea nouă distribuție	-	-
32	Periș	-	-	Extindere	Stație nouă
33	Petrăchioaia	Foraj și aducțiune apă brută	Stație de demanganizare, stație de pompare și rezervor noi. Rețea nouă distribuție	Rețea nouă canalizare	Stație nouă
34	Snagov	-	Extindere	Extindere	Extindere
35	Tunari	Foraj și aducțiune apă brută	Stație de clorinare, stație de pompare și rezervor noi. Rețea nouă de distribuție	Rețea nouă	Stație nouă
36	Vidra	Foraj și aducțiune apă brută	Stație de clorinare nouă, extindere stație de pompare. Extindere rețea	Extindere rețea	Stație de epurare nouă (pentru Vidra și Berceni)

Sursă: Master Plan. Beneficiar: S.C. Apă-Canal Ilfov S.A.

ANEXA 5

Necesarul de investiții în învățământ și servicii sociale în județul Ilfov

Lista instituțiilor de învățământ care necesită intervenții

Nr. Crt	Uat solicitant	Denumire unitate pentru care se solicită aviz	Tip unitate pentru care se solicită aviz (creșă/grădiniță/ școală/campus/ alte)	Obiectul solicitării (corp nou/extindere/ reabilitare/alte)	Tipul de finanțare (fonduri nerambursabile/ finanțare proprie/alte)
1	BRĂNEȘTI	Colegiul Silvic „Theodor Pietraru"	Colegiu	Reabilitare corp C1, C3 , C4	POR/2016/3/3.1/B/1/7– Axa prioritară 3, Prioritatea de investiții 3.1, Operațiunea B
2	BRĂNEȘTI	Liceul Tehnologic „Cezar Nicolau"	Liceu	Reabilitare corp C1, C5	POR/2016/3/3.1/B/1/7– Axa prioritară 3, Prioritatea de investiții 3.1, Operațiunea B
3	DOMNEȘTI	Grădinița nr.3, local nou cu destinația Școala după școală	Grădiniță	Demolarea clădirii Grădiniței nr.3 din comuna Domnești, județul Ilfov, în vederea executării pe acest amplasament a unui local nou cu destinația școala după școală	Bugetul local
4	BUFTEA	Școala Gimnazială nr.1	Școală gimnazială	Extindere cu săli de clasă, anexe, sală de sport și dotarea acestora pentru Școala Gimnazială nr.1, oraș buftea, județul Ilfov	P.O.R. Axa 10.1
5	CHITILA	Școală primară și gimnazială nouă	Școală primară și gimnazială	Construire școală primară și gimnazială în orașul Chitila, județul Ilfov	P.O.R. Axa 10.1
6	JILAVA	Școala Gimnazială nr.1 din comuna Jilava județul Ilfov	Școală gimnazială	Reabilitare, modernizare și dotare Școala Gimnazială nr.1 din comuna Jilava, județul Ilfov	P.O.R. Axa 10.1
7	JILAVA	Școala Gimnazială nr.2 din comuna Jilava județul Ilfov	Școală gimnazială	Reabilitare, modernizare și dotare Școala Gimnazială nr.2 din comuna Jilava, județul Ilfov	P.O.R. Axa 10.1

Nr. Crt	Uat solicitant	Denumire unitate pentru care se solicită aviz	Tip unitate pentru care se solicită aviz (creșă/grădiniță/ școală/campus/ alte)	Obiectul solicitării (corp nou/extindere/ reabilitare/alte)	Tipul de finanțare (fonduri nerambursabile/ finanțare proprie/alte)
8	VOLUNTARI	Școala Gimnazială Nr.2, orașul Voluntari, județul Ilfov	Școală gimnazială	Extinderea spațiului Școlii Gimnaziale Nr. 2, Voluntari, prin construirea unui corp de clădire având ca destinație desfășurarea activității Serviciului Educațional de tip before și after school	P.O.R. Axa 10.1
9	VOLUNTARI	Școala Generală nr.3 Pipera	Școală gimnazială	Consolidare, modernizare, reabilitare și extindere, clădire cu destinația unitate de învățământ (Școala nr.3), construire sala de sport, panouri fotovoltaice și solare, amenajări exterioare, împrejmuire teren la Școala Generală nr.3 Pipera	P.O.R. Axa 10.1
10	BUFTEA	Grădiniță nouă	Grădiniță	Construirea și dotarea unei grădinițe noi, prin desființarea clădirii Grădiniței nr. 5	P.O.R. Axa 10.1
11	BUFTEA	Școala gimnazială nr.3 Buftea	Școală gimnazială	Extindere cu sală de sport și anexe (prin desființare corp anexă C3), dotarea acestora și realizare împrejmuire – Școala gimnazială nr.3	Bugetul local
12	DOMNEȘTI	Grădiniță nouă	Grădiniță	Demolarea imobilului în care a funcționat Grădinița nr. 2 Domnești și edificarea pe același amplasament a unei noi construcții cu destinația de grădiniță cu grupe de antepreșcolari	Bugetul local
13	PETRĂCHIOAIA	Școala Gimnazială nr.1 Petrăchioaia	Școală gimnazială	Reabilitarea și modernizarea în vederea creșterii eficienței energetice	P.O.R. Axa 10.1

Nr. Crt	Uat solicitant	Denumire unitate pentru care se solicită aviz	Tip unitate pentru care se solicită aviz (creșă/grădiniță/ școală/campus/ alte)	Obiectul solicitării (corp nou/extindere/ reabilitare/alte)	Tipul de finanțare (fonduri nerambursabile/ finanțare proprie/alte)
14	CORBEANCA	Unitate nouă	Grădiniță	Înființare infrastructură preșcolară în comuna Corbeanca, județul Ilfov (grădiniță cu program prelungit)	P.O.R. Axa 10.1
15	CORBEANCA	Unitate nouă	Unitate	Strada Dispensarului, nr.18, comuna Corbeanca sat Corbeanca, județul Ilfov	P.O.R. Axa 10.1
16	PANTELIMON	Unitate nouă	Grădinița/Creșă	Construire grădiniță cu grupe antepreșcolari	P.O.R. Axa 10.1
17	POPEȘTI-LEORDENI	Școala Gimnazială Ioan Bădescu	Școală gimnazială	Construire Corp Nou Școala Gimnazială „Ioan Bădescu"	P.O.R. Axa 10.1
18	MĂGURELE	Creșa cu program de zi	Creșă	Construirea și dotarea unui imobil nou pentru creșa cu program de zi trei grupe (1-3ani)	P.O.R. Axa 10.1
19	CERNICA	Creșa cu program de zi, Cernica	Creșă	Construirea și dotarea unui imobil pentru creșa cu program de zi	P.O.R. Axa 10.1
20	CERNICA	Grădinița cu program normal , Căldăraru	Grădiniță	Construirea și dotarea unui imobil nou pentru grădinița cu program normal	P.O.R. Axa 10.1
21	CERNICA	Grădinița cu program normal Poșta	Grădiniță	Construirea și dotarea unui imobil nou pentru grădinița cu program normal	P.O.R. Axa 10.1
22	CERNICA	Grădinița cu program normal Tânganu	Grădiniță	Extindere și modernizare pentru grădinița cu program normal	P.O.R. Axa 10.1
23	TUNARI	Școala Gimnazială nr. 1 Tunari	Școală gimnazială	Reabilitare și modernizare	P.O.R. Axa 10.1

Lista serviciilor sociale necesare în județul Ilfov conform Strategiei de dezvoltare a serviciilor sociale din județul Ilfov 2018-2023

1 DECEMBRIE

Servicii necesare	Capacitate estimată
1 centru de zi sau program Școală după Școală pentru copiii cu CES	20 locuri
1 centru de zi sau program Școală după Școală pentru copiii cu CES	20 locuri
Acces la servicii de recuperare pentru copiii și adulții cu dizabilități	50 adulți, 30 copii*)

Întărirea capacității SPAS
*) fie 1 serviciu mobil de recuperare disponibil în comună, fie transport asigurat către serviciile disponibile în județ
50 adulți, 30 copii*)

AFUMAȚI

Servicii necesare	Capacitate estimată
Servicii de îngrijire și recuperare la domiciliu pentru persoanele cu dizabilități	70
Creșă	20
Policlinică	300
Centru de zi sau de recuperare pentru copiii cu dizabilități	24

BALOTEȘTI

Servicii necesare	Capacitate estimată
1 after-school (copii cu CES, copii de etnie romă)	100
Serviciu de mediere ocupațională	300 beneficiari
Cantină socială pentru vârstnicii cu venituri mici	500 porții zilnic

BERCENI

Servicii necesare	Capacitate estimată
Serviciu de îngrijire și recuperare la domiciliu pentru persoanele cu dizabilități	30 persoane lunar
Centru de zi pentru copii cu dizabilități	15 copii
Centru respiro pentru persoane cu deficiențe severe sau probleme de sănătate mintală	5-10 locuri pentru situații de urgență

BRAGADIRU

Servicii necesare	Capacitate estimată
Întărirea capacității SPAS și creșterea numărului de asistenți sociali (pentru implementarea reală a serviciilor de asistență socială primară	
Centru de primire în regim de urgență (persoane fără adăpost sau copii/adulții În situații limită)	

BRĂNEȘTI

Servicii necesare	Capacitate estimată
1 cămin de bătrâni, public (cost accesibil)	30
1 serviciu local de recuperare pentru copiii și adulții cu dizabilități (eventual serviciu mobil)	50
1 asistent social suplimentar la SPAS	
Relație mai bună cu DGASPC, în special pentru gestionarea cazurilor de urgență	

BUFTEA

Servicii necesare	Capacitate estimată
Serviciu de îngrijire și recuperare la domiciliu pentru persoanele cu handicap (inclusiv serviciul de acompaniere pentru viață independentă pentru persoane cu retard intelectual și probleme de sănătate mintală).	100
Servicii de prevenire a violenței în familie, gestionarea mai eficientă a cazurilor identificate de violență domestică*)	
Mediere comunitară, Mediere ocupațională, Mediere sanitară	O soluție posibilă ar fi deschiderea unui centru comunitar de servicii integrate (vezi Min. Sănătății)
*) numeroase familii mixte în localitate, cu cazuri multiple de violență și abuz	

CHIAJNA

Servicii necesare	Capacitate estimată
Serviciu de îngrijire și recuperare la domiciliu pentru persoanele cu handicap	40
Mediere sanitară	100
Asistență socială primară, întărirea capacității SPAS	
Achiziție de locuri în cămine de bătrâni	10 anual

CHITILA

Servicii necesare	Capacitate estimată
1 After-school *)	33 copii cu risc de abandon școlar
Centru de recuperare pentru copiii și adulții cu dizabilități **) *) posibil ca primăria să dezvolte o cooperare cu Biserica locală pentru acest proiect **) idem	min 50 locuri pe lună

CERNICA

Servicii necesare	Capacitate estimată
1 After-school (copii romi, abandon școlar masiv	100
Serviciu de îngrijire și recuperare la domiciliu pentru persoane cu dizabilități	min. 50 beneficiari lunar

CIOLPANI

Servicii necesare	Capacitate estimată
Serviciu de recuperare pentru persoanele cu dizabilități	
Întărirea capacității SPAS și creșterea numărului de asistenți sociali (pentru implementarea reală a serviciilor de asistență socială primară)	

CIOROGÎRLA

Servicii necesare	Capacitate estimată
Serviciu de recuperare pentru persoanele cu dizabilități	
Centru de zi multifuncțional (afterschool) pentru copiii cu risc de abandon sau cu CES	

CLINCENI

Servicii necesare	Capacitate estimată
Întărirea capacității SPAS și creșterea numărului de asistenți sociali (pentru implementarea reală a serviciilor de asistență socială primară)	

CORBEANCA

Servicii necesare	Capacitate estimată
Serviciu de îngrijire la domiciliu pentru vârstnici	40
Serviciu mobil de recuperare pentru persoane cu dizabilități	50

CORNETU

Servicii necesare	Capacitate estimată
Întărirea capacității SPAS și creșterea numărului de asistenți sociali (pentru implementarea reală a serviciilor de asistență socială primară)	

DASCĂLU

Servicii necesare	Capacitate estimată
After-school (copii de etnie romă, aflați în situație de abandon școlar)	min.15 locuri
Mediere comunitară*)	
Mediere școlară	
Mediere sanitară	
Serviciu de îngrijire la domiciliu pentru vârstnici	30 beneficiari/lună
Serviciu mobil de recuperare pentru persoanele cu dizabilități	50 beneficiari/lună

*) în special în satele Creața și Gagu
**) în plan – un centru-azil pentru bătrâni, pentru care nu s-au identificat încă sursele de finanțare

DĂRĂȘTI

Servicii necesare	Capacitate estimată
Serviciu de îngrijire la domiciliu pentru vârstnici	15/lună
Serviciu mobil de recuperare pentru persoane cu dizabilități	50/lună
Întărirea capacității SPAS pentru o monitorizare mai bună a situației pe teren (grupuri vulnerabile)	min.1 asistent social suplimentar

DOBROEȘTI

Servicii necesare	Capacitate estimată
Serviciu mobil de recuperare pentru persoane cu dizabilități	
Întărirea capacității SPAS și creșterea numărului de asistenți sociali (pentru implementarea reală a serviciilor de asistență socială primară	

DOMNEȘTI

Servicii necesare	Capacitate estimată
1 cămin de bătrâni public, cu costuri accesibile pentru persoanele cu venituri reduse	20 locuri minimum
1 After-school/Centru de zi cu programe educaționale și de mediere pentru copiii aflați în risc de abandon școlar sau care au abandonat școala	40 locuri
1 centru de recuperare pentru persoanele cu dizabilități, multifuncțional, sau serviciul mobil de recuperare (autism, kinetoterapie, logopedie)	60 locuri
Încurajarea unei inițiative de economie socială (fermă socială), eventual în cooperare cu Clinceni și Ciorogârla	

DRAGOMIREȘTI

Servicii necesare	Capacitate estimată
Serviciu de îngrijire și recuperare la domiciliu pentru persoanele cu handicapv	40
Cămin de bătrâni sau serviciu de îngrijire la domiciliu a persoanelor vârstnice	min.30 locuri
Soluții de locuire socială pentru 8 familii cu mulți copii aflați într-o așezare informală fără utilități	

GĂNEASA

Servicii necesare	Capacitate estimată
Centru comunitar de servicii integrate (MS): medie școlară, sanitară și ocupațională	min. 30 beneficiari
Servicii de prevenire a delicvenței juvenile, educație parentală.	
Transport pentru persoane cu dizabilități și boli rare, către serviciile de recuperare din București	10 beneficiari pe lună
Program A doua Șansă pentru adulți și tineri care au părăsit școala	50 anual

GLINA

Servicii necesare	Capacitate estimată
Centru comunitar de servicii integrate (MS): medie școlară, sanitară și ocupațională Servicii de prevenire a traficului de persoane/prostituție, educație parentală.*)	min. 500 beneficiari
Transport pentru persoane cu dizabilități către serviciile de evaluare complexă de la nivel județean și către serviciile de recuperare din București	10-15 beneficiari pe lună
Întărirea colaborării dintre SPAS și DGASPC, în special în ceea ce privește monitorizarea cazurilor copiilor cu risc și situația persoanelor cu dizabilități. *)Notă – există în comună un mediator școlar, dar eficiența lui este redusă	

GRĂDIȘTEA

Servicii necesare	Capacitate estimată
Niciunul	

GRUIU

Servicii necesare	Capacitate estimată
Mediere ocupațională pentru beneficiarii ajutorului social VMG, din cei 200 care refuză sistematic accesul la locuri de muncă	Peste 50 beneficiari de ajutor social VMG
Servicii de recuperare pentru copiii cu dizabilități	30 copii cu autism și deficiențe neuromotorii
Întărirea capacității SPAS	Cel puțin 1 asistent social cu studii superioare în echipă

JILAVA	
Servicii necesare	Capacitate estimată
Centru comunitar multidisciplinar (servicii integrate), în special anual persoanele aparținând comunitățile de romi.	minimum 100 persoane
Centru de zi cu programe educaționale și sociale, pentru prevenirea abandonului școlar	minimum 30 locuitori
Îngrijire la domiciliu și recuperare pentru adulții cu dizabilități	125 persoane cu deficiențe severe și boli cronice grave, consecințe ale activității în combinatul care a funcționat în comună înainte de 1989
Locuire socială pentru cazurile de urgență, inclusiv vârstnici dependenți	20 persoane

MĂGURELE	
Servicii necesare	Capacitate estimată
Serviciul de recuperare pentru persoanele cu dizabilități	
Întărirea capacității SPAS și creșterea numărului de asistenți sociali (pentru implementarea reală a serviciilor de asistență socială primară)	

MOARA VLĂSIEI	
Servicii necesare	Capacitate estimată
Acces la un adăpost de urgență pe timpul iernii, sau la un Serviciu de locuire socială temporară, la nivelul județului	3-5 cazuri pe iarnă (persoane cu venituri reduse)
Asistent medical comunitar, pentru persoane vârstnice vulnerabile sau cu grad mare de dependență	30 beneficiari lunar

MOGOȘOAIA	
Servicii necesare	Capacitate estimată
Acces la un adăpost de urgență pe timpul iernii, sau la un Serviciu de locuire socială temporară, la nivelul județului	3-5 cazuri pe iarnă (persoane cu venituri reduse)
Asistent medical comunitar, pentru persoane vârstnice vulnerabile sau cu grad mare de dependență	30 beneficiari lunar

NUCI	
Servicii necesare	Capacitate estimată
1 program Școală după Școală sau un centru de zi pentru copiii cu risc de abandon școlar	30 copii
Mediere ocupațională pentru beneficiarii de ajutor social VMG	
Locuințe sociale (foarte important pentru comună)	10 locuri

OTOPENI	
Servicii necesare	Capacitate estimată
Serviciul de recuperare pentru persoanele cu dizabilități	
Întărirea capacității SPAS și creșterea numărului de asistenți sociali (pentru implementarea reală a serviciilor de asistență socială primară)	

PANTELIMON	
Servicii necesare	Capacitate estimată
Serviciul de recuperare pentru persoanele cu dizabilități	
Centru de zi multifuncțional (after-school) pentru copiii cu risc de abandon sau cu CES	

PERIȘ	
Servicii necesare	Capacitate estimată
Serviciul de recuperare pentru persoanele cu dizabilități	
Întărirea capacității SPAS și creșterea numărului de asistenți sociali (pentru implementarea reală a serviciilor de asistență socială primară)	

PETRĂCHIOAIA	
Servicii necesare	Capacitate estimată
Serviciul de recuperare pentru persoanele cu dizabilități	
Întărirea capacității SPAS și creșterea numărului de asistenți sociali (pentru implementarea reală a serviciilor de asistență socială primară)	
Centru de zi multifuncțional (after-school) pentru copiii cu risc de abandon sau cu CES	30

POPEȘTI-LEORDENI	
Servicii necesare	Capacitate estimată
Serviciul de recuperare pentru tineri/adulți cu dizabilități	20-30 beneficiari pe an
After-school accesibil și pentru copiii cu părinți plecați în străinătate**)	minimum 40 copii lunar
Întărirea colaborării dintre SPAS și DGASPC, în special în privința monitorizării copiilor sau tinerilor neglijați/abuzați și a persoanelor cu dizabilități. Rezolvarea mai rapidă a dosarelor de certificare a dizabilității	

SNAGOV

Servicii necesare	Capacitate estimată
Serviciul de recuperare pentru persoanele cu dizabilități	
Întărirea capacității SPAS și creșterea numărului de asistenți sociali (pentru implementarea reală a serviciilor de asistență socială primară)	

ȘTEFĂNEȘTI

Servicii necesare	Capacitate estimată
Centru de servicii integrate pentru copiii (centru de zi/after-school). Servicii educaționale, medicale, sociale, pregătire pentru viața de adult, consiliere psihologică	minimum 50 copii lunar
Cantină socială	
Cămin de bătrâni accesibil persoanelor cu venituri reduse	minimum 20 locuri
Centru comunitar de servicii integrate pentru familii în situații de vulnerabilitate. Mediere sanitară, mediere ocupațională, educație parentală, asistență socială primară.	300 persoane anual
Serviciu mobil de recuperare pentru persoanele cu dizabilități	300 beneficiari luna

TUNARI

Servicii necesare	Capacitate estimată
Serviciu de îngrijire la domiciliu pentru vârstnici	15/lună
Serviciu mobil de recuperare pentru persoane cu dizabilități	50/lună
Întărirea capacității SPAS pentru o monitorizare mai bună a situației pe teren (grupuri vulnerabile)	min.1 asistent social suplimentar

DĂRĂȘTI

Servicii necesare	Capacitate estimată
Urgent: Mediator sanitar	400 beneficiari din două cartiere
Locuințe sociale pentru situații de urgență	5-10 locuri
Acces la locurile de adăpost pentru victimele violenței domestice	30 cazuri anual, în medie
Creșă	50 locuri
After-school sau contractarea unor educatori suplimentari la Centrul ROTAS, care nu dispune de personal calificat suficient în raport cu cererea de servicii	50 copii lunar
Nota 1: comunitate importantă de persoane de etnie romă (400 persoane), cu multiple probleme sociale și medicale. Delicvență, abuz, droguri, HIV. Mulți adulți capi de familie în penitenciar. Număr mare de mame minore, copii lipsiți de grija părintească. Fundația ROTAS intervine sistematic, dar serviciile sale nu sunt acreditate. Nota 2: SPAS-ul semnalează nevoia unui control foarte serios la căminele de bătrâni private, unde se înregistrează foarte multe decese.	

VIDRA

Servicii necesare	Capacitate estimată
Cursă regulată de transport Vidra-București, pentru acces la servicii	
Urgent: Centru comunitar de servicii integrate (medico-socio-educațional), cu mediere sanitară, școlară și ocupațională, cantină de zi, educație parentală asistență socială primară, acte de identitate și de proprietate pentru persoanele vulnerabile	minimum 200 persoane lunar

ANEXA 6
Grupurile vulnerabile din județul Ilfov

conform Strategiei de dezvoltare a serviciilor sociale din județul Ilfov 2018-2023

CATEGORIE	TIPURI
Familii cu venituri reduse	Copii săraci care trăiesc în familii cu mulți copii și ai căror părinți nu au surse stabile de venit, copii aflați în risc semnificativ de abandon școlar
	Tineri NEETS, care nu au un loc de muncă și nici nu sunt incluși în programe de educație sau de formare profesională
	Familii monoparentale, cu 3 sau mai mulți copii în îngrijire
	Familii cu venituri reduse, beneficiare de ajutor social pentru VMG
	Mame minore care nu dispun de sprijinul familiei
Persoane cu dizabilități	Copiii cu dizabilități care se află în structurile rezidențiale ale județului
	Copiii și tinerii cu dizabilități aflați în îngrijirea familiei, care au acces limitat la servicii de bază (educație, recuperare, sănătate, timp liber, formare profesională) sau la servicii de suport pentru incluziune
	Adulții cu dizabilități care au acces limitat la servicii de ocupare, de recuperare și/sau de suport pentru viață independentă
Persoane instituționalizate	Copiii din centrele de plasament, care nu beneficiază de o calitate bună a îngrijirii (risc de abuz și neglijență, lipsa serviciilor de suport/ consiliere, dezvoltare personală, etc.)
	Tinerii care părăsesc sistemul de plasament și nu dispun de suport pentru viață independentă
	Adulți cu grad ridicat de vulnerabilitate din centrele rezidențiale de pe raza județului (persoane cu probleme de sănătate mintală, adulți cu deficiențe severe)
Persoane fără adăpost	Persoane de pe raza județului care nu au o locuință stabilă și nu dispun de venituri proprii
Persoane care se confruntă cu adicții	Persoane dependente de consumul de droguri, alcool
Trafic de persoane, prostituție	Persoane care sunt supuse traficului de persoane
Persoane vârstnice dependente	Vârstnici singuri, care nu se află în îngrijirea familiei și care au un grad ridicat de dependență

ANEXA 7

Calendarul manifestărilor culturale din județul Ilfov

Calendarul principalelor manifestări culturale ale Centrului Județean pentru Conservarea și Promovarea Culturii Tradiționale Ilfov în anul 2018

NR. CRT.	MANIFESTĂRI CULTURALE	DATA
1	Participarea ca parteneri la evenimentul „Ziua Culturii Naționale-Ziua lui Eminescu" din localitățile Chitila și Brănești	15 ianuarie
2	Participarea la evenimentul „Zilele Școlii" din localitatea Chitila	23-24 ianuarie
3	Participarea la expoziția „Ziua Internațională a Holocaustului" – expoziție de pictură la Centrul Cultural „Ion Manu" din Otopeni	02 februarie
4	Participarea ca parteneri la Festivalul Internațional „Ziua Cucilor" din localitatea Brănești	19 februarie
5	Evenimentul „Unirea, prin sacrificiul națiunii s-a făcut" a avut loc în localitatea Chitila la Casa de Cultura „Tudor Arghezi". Evenimentul a constat în lansarea proiectului, luări de cuvânt pe tema evenimentului, expoziție de fotografie cu marile personalități ale Unirii, un film documentar despre personalitățile Unirii, expoziție-concurs cu tema evenimentului și premierea celor mai bune lucrări	27 aprilie
6	Proiectul „Fanfară pentru Ilfov", ce cuprinde promovarea unui grup de muzicieni la toate evenimentele oficiale din județul Ilfov din anul Marelui Centenar al Unirii	aprilie
7	Participarea la evenimentul „Ziua Eroilor - Ziua Înălțării Domnului" în localitatea Buftea	17 mai
8	Participarea la jurizarea și premierea Concursului Național de Creație Plastică „ARTA - între talent și dăruire", ce a avut loc la Casa de Cultură „Tudor Arghezi" din Chitila	7,8,18 mai
9	Participarea la jurizarea fazei județene a Olimpiadei Naționale „Meșteșuguri Artistice Tradiționale", ce a avut loc la Școala Gimnazială „Prof. Ion Vișoiu" Chitila	19 mai
10	Participarea la Simpozionul „Ilfov – Cununa cu Diamante" ediția a XX-a, cu revista „Buletinul Societății de Geografie", organizat de S.G.R. – filiala Ilfov la Casa de Cultură Brănești	23 mai
11	Participarea ca parteneri la jurizarea și premierea Festivalului „Zâmbetul Copilăriei - Anișoara Ciobanu" ediția a XV-a, fazele zonale (Măgurele și Snagov) și premierea la Gala Festivalului ce a avut loc la Casa de Cultură de la Bragadiru	23, 24, 31 mai
12	Participarea la jurizarea în cadrul Olimpiadei Prichindeilor „Mici, dar isteți", ce a avut loc la Grădinița „Voinicel" din localitatea Chitila	06 iunie
13	Participarea la concursul județean de teatru pentru școlari „Bucuria Măștilor" ediția a III-a, ce s-a desfășurat la Casa de Cultură „Tudor Arghezi" din Chitila	07 iunie

NR. CRT.	MANIFESTĂRI CULTURALE	DATA
14	Participarea la evenimentul „Zilele Iei - Tradiții, Portul Național", cu prezentarea costumelor Ilfovene și cu ansamblul folcloric „Doina Ilfovului", ce a avut loc în Parcul Mogoșoaia	24-25 iunie
15	Promovarea elevilor din județ care au obținut locul I la Olimpiada Națională „Meșteșuguri Artistice Tradiționale" de la Sibiu	25-29 iulie
16	Participarea ca parteneri la Festivalul de Film în aer liber „CHITILA FILM FEST", ce a avut loc în localitatea Chitila	17,18,19 august
17	Susținerea și participarea la Proiectul Cultural Artistic „Cântam, dansăm, istoria românilor aflăm", ce a avut loc în Spania	29 septembrie
18	Susținerea și promovarea celor 90 de participanți la Olimpiada Internațională de Elenistică, organizată de județul Ilfov la Palatul Brâncovenesc de la Mogoșoaia	07 septembrie
19	Participarea și organizarea evenimentului din Republica Moldova, Raionul Ialoveni, „Semnarea Declarației de Unire", cu expoziție și spectacol	15 septembrie
20	Participarea și organizarea Festivalului Internațional „GENERAȚIA CENTENAR" ce a avut loc în Complexul Etno-Cultural „Vatra", Raionul Strășeni din Republica Moldova	16 septembrie
21	Realizarea evenimentului dedicat personalității Reginei Maria și implicării ei în Marele Război, cu expoziție de artă pe tema evenimentului și de iconografie, cu ateliere de creație-concurs , cu premierea celor mai bune lucrări cu aceeași temă, un concert de pian și tenor și vizionarea filmului documentar numit „Înger pe front – Regina Maria", ce a avut loc la Palatul Știrbey din localitatea Buftea	29 octombrie
22	Realizarea evenimentului internațional cu caracter cultural/educativ „Seara Medievală 2018", ce a avut loc în Parcul Mogoșoaia	17 noiembrie
23	Realizarea evenimentului „Spectacol dedicat zilei Sfântului Apostol Andrei și Zilei Naționale a României", ce s-a desfășurat la Centrul Cultural Cornetu și a constat într-o expoziție-concurs de artă plastică „Sfântul Andrei, Protectorul României", unde cele mai bune lucrări au fost premiate. Au mai avut, de asemenea, loc și momente dedicate Zilei naționale, teatru pentru copii cu aceeași temă și un spectacol de muzică populară și ușoară	28 noiembrie
24	Participarea la marele eveniment de 1 DECEMBRIE – CENTENAR ROMÂNIA, eveniment ce a avut loc în mai multe localități ale județului (Buftea, Mogoșoaia, Dobroești, Chitila) și a constat în depuneri de coroane, fanfară, discursuri, tradiții și spectacole în toate localitățile	1-2 decembrie
25	Participarea la jurizarea Concursului de Colinde din localitatea Dobroești	12 decembrie
26	REGAL VIENEZ, concert extraordinar dedicat Sfintelor Sărbători de Crăciun, ce a avut loc în Sala Cinema Pro, oferit de Orchestra Națională Electrecord, având ca soliști o soprană și un tenor, precum și o trupă de balet	13 decembrie
27	Participarea ca parteneri la Festivalul-concurs județean „Colinde de Crăciun" ce a avut loc la Casa de Cultură de la Brănești, împreună cu CCD și ISJ Ilfov	19 decembrie

Sursă: Centrul Județean pentru Conservarea și Promovarea Culturii Tradiționale Ilfov

Calendarul principalelor manifestări culturale ale Centrului Județean pentru Conservarea și Promovarea Culturii Tradiționale Ilfov în anul 2019

NR CRT.	DENUMIREA / DESCRIEREA MANIFESTARILOR CULTURALE	CARACTER / LOCUL / PERIOADA DE DESFĂȘURARE	ORGANIZATORI ȘI PARTENERI
1	Ziua culturii naționale 169 de ani de la nașterea poetului național Mihai Eminescu	Județean. Primăria Buftea 15.01.2019	C.J. Ilfov C.J.C.P.C.T Ilfov Centrul Cultural Buftea Primăria Buftea
2	Eveniment dedicat Micii Uniri Mărturii Documentare și frontul de acasă	Județean. Arhivele Naționale București 23.01.201	C.J. Ilfov C.J.C.P.C.T Ilfov Arhivele Ilfov
3	Dezbaterea „Centrul Cultural" Principalul Pol al Promovării Patrimoniului Cultural și Tradițional local	Județean. Palatul Brâncovenesc, Mogoșoaia 15.02.2019	C.J. Ilfov C.J.C.P.C.T Ilfov Inspectoratul Școlar Ilfov Casele de Cultură
4	Ziua Cucilor Festivalul Internațional. Parada mascaților. Târgul Meșteșugăresc. Expoziție Costume Cuci. Materiale Publicitare	Internațional Centrul Cultural Brănești Martie 2019	C.J. Ilfov C.J.C.P.C.T Ilfov Asociația Culturală Brănești C.C.D Ilfov Primăria Brănești
5	Simpozionul „Ilfov - Cununa cu Diamante" (ediția XXI)	Județean Societatea de Geografie – Filiala Județului Ilfov Mai 2019	C.J. Ilfov C.J.C.P.C.T Ilfov Casa Corpului Didactic Inspectoratul Școlar Ilfov
6	Arta între Talent și Dăruire (ediția a V-a). Concurs național de creație plastică. Participă elevi din ciclurile primar, gimnazial și liceal	Național Casa de cultură Chitila Ianuarie-iulie 2019	C.J. Ilfov C.J.C.P.C.T Ilfov Fundația Prețuiește Clipa Primăria Chitila
7	Concurs „Elevi din Ilfov pentru Patrimoniul Cultural 2019".	Județean Martie-Octombrie 2019	C.J. Ilfov C.J.C.P.C.T Ilfov Inspectoratul Școlar Județean Asociația Școala de la Piscu Comisia Națională a României pentru UNESCO
8	Festivalul Regional „Zâmbetul Copilăriei" (ediția XVI)	Județean Măgurele, Otopeni, Bragadiru, Snagov Gala în data de 31.05.2019	C.J. Ilfov C.J.C.P.C.T Ilfov Inspectoratul Școlar Județean Ilfov Primăria Măgurele Primăria Otopeni Primăria Snagov Primăria Bragadiru

NR CRT.	DENUMIREA / DESCRIEREA MANIFESTARILOR CULTURALE	CARACTER / LOCUL / PERIOADA DE DESFĂȘURARE	ORGANIZATORI ȘI PARTENERI
9	Festivalul Colindelor de Florii ediția I	Județean Brănești 19.04.2019	C.J. Ilfov C.J.C.P.C.T Ilfov C.C.D Ilfov Primăria Brănești
10	Studiul dansului popular din zona Ilfov Formarea cadrelor didactice pentru obținerea atestatului de coregraf.	Județean 17 mai-noiembrie 2019 Chiajna	C.J.ILFOV C.J.C.P.C.T.ILFOV I.S.J.ILFOV Asociația Coregrafilor ansamblurilor folclorice din România.
11	Concurs „Cu viața mea apăr viața"	Interjudețean iunie 2019 Centrul de Pregătire al Pompierilor „General de Brigadă Corneliu Stoicheci"	C.J. ILFOV C.J.C.P.C.T. ILFOV I.S.J. ILFOV Inspectoratul pentru Situații de Urgență „Dealul Spirii" București - Ilfov
12	Acțiuni de cercetare, inventariere a obiectivelor de patrimoniu material și imaterial, în vederea realizării Monografiei județului Ilfov.	Județean mai 2019 - decembrie 2020	C.J.ILFOV C.J.C.P.C.T.ILFOV I.S.J.ILFOV Institutul Național al Patrimoniului Asociația, Școala de la Piscu Protoieria N si S Ilfov Centrele Culturale Ilfov
13	„O viață cât un Centenar" Omagierea persoanelor care au împlinit 100 de ani din județul Ilfov.	Județean octombrie 2019	C.J. ILFOV C.J.C.P.C.T.ILFOV Centrul Cultural Moara Vlăsiei
14	„Ziua Eroilor" Depunere de coroane Muzică de fanfară	Județean Buftea, Mogoșoaia 06.06.2019	C.J.ILFOV C.J.C.P.C.T.ILFOV Primăria Buftea
15	„Ziua Iei" Sânzienele	Județean 24 iunie 2019 Ciolpani	C.J. ILFOV C.J.C.P.C.T.ILFOV Ciolpani
16	Susținerea elevilor ilfoveni pentru a participa la Olimpiada Națională de Meșteșuguri Artistice Tradiționale de la Sibiu. Susținerea activității culturale a elevilor prin angajarea unui îndrumător de iconografie.	Național Sibiu 25-29.07.2019	C.J. ILFOV C.J.C.P.C.T.ILFOV I.S.J.ILFOV
17	Festivalul de film în aer liber „Chitila Film", ediția VIII	Regional Parcul Dendrologic Chitila august 2019	C.J. ILFOV C.J.C.P.C.T.ILFOV Primăria Chitila

NR CRT.	DENUMIREA / DESCRIEREA MANIFESTARILOR CULTURALE	CARACTER / LOCUL / PERIOADA DE DESFĂȘURARE	ORGANIZATORI ȘI PARTENERI
18	Arta medievală, meșteșuguri, muzica, jocuri	International Mogoșoaia august 2019	C.J. ILFOV C.J.C.P.C.T.ILFOV Primăria Mogoșoaia Asociația Cavalleria Events
19	Proiectul „Culturii și Identității Naționale”	Internațional 15-16 septembrie 2019	C.J. ILFOV C.J.C.P.C.T.ILFOV Straseni – Republica Moldova
20	Eveniment dedicat personalității Reginei Maria, Simpozion Dezvelirea bustului Reginei Maria Cenaclul Literar în "Anul Cărții 2019"	Județean 29 octombrie 2019	C.J. ILFOV C.J.C.P.C.T.ILFOV Centrul Cultural Buftea Domeniul Știrbei
21	Gala excelenței în educație, „Olimpicii și profesorii lor!"	Județean decembrie 2019	C.J.ILFOV C.J.C.P.C.T.ILFOV I.S.J.ILFOV
22	„ Concurs de artă plastică " cu tema Sfântul Andrei, Ocrotitorul României.	Județean Centrul Cultural Cornetu 29 noiembrie 2019	C.J.ILFOV C.J.C.P.C.T.ILFOV Primăria Cornetu Centrul Cultural Cornetu
23	1 Decembrie – Ziua Națională a României	Județean Buftea, Moara Vlăsiei	C.J.ILFOV C.J.C.P.C.T.ILFOV
24	Festivalul de colinde ilfovene „O veste minunată" editia X	Județean Brănești, Dobroești 11-12 decembrie 2019	C.J.ILFOV C.J.C.P.C.T.ILFOV C.C.D.ILFOV Șc. Gen. nr. 2 Dobroești
25	Sprijinirea participării tinerilor artiști și copiilor talentați din județul Ilfov la festivaluri naționale și internațional, transport, cazare, taxe de participare.	Pe parcursul anului 2019, în funcție de invitațiile partenerilor din țară și străinătate.	C.J.ILFOV C.J.C.P.C.T.ILFOV Ministerul Culturii și Identității Naționale
26	Susținerea meșteșugarilor de a participa la târguri de profil si promovarea portului popular ilfovean. Realizarea costumelor populare ilfovene.	Pe parcursul anului 2019, în funcție de invitațiile partenerilor din țară și străinatate.	C.J.ILFOV C.J.C.P.C.T.ILFOV
27	Ziarul „Condeie Ilfovene" Publicație de cultură cu apariție lunara.	Județean 2019	C.J.ILFOV C.J.C.P.C.T.ILFOV

Sursă: Centrul Județean pentru Conservarea și Promovarea Culturii Tradiționale Ilfov

ANEXA 8

Lista obiectivelor industriale cu pericole de accidente în care sunt implicate substanțe periculoase

NR. CRT.	OPERATOR ECONOMIC	LOCALIZARE	SUBSTANȚE PERICULOASE	TIP RISC	STATUT SEVESO
1	SC ROMPETROL GAS SRL	oraș Pantelimon	GPL auto, propan comercial	Incendiu, explozie	3
2	SC APA NOVA BUCUREȘTI – stația de tratare Roșu	comuna Chiajna	Clor gazos	Dispersie toxică	3
3	SC DEN BRAVEN ROMANIA COMEX SRL	oraș Buftea	Gaze propulsoare (GPL)	Incendiu, explozie	2
4	SNGN ROMGAZ SA – Depozit Băläceanca	comuna Cernica	Gaz metan	Incendiu, explozie	3
5	SC OMV PETROM SA – Agenția comercială București Sud	comuna Jilava	Benzină, motorină, CLU	Incendiu, explozie	2
6	SC BRENNTAG SRL	comuna Chiajna	Produse chimice	Incendiu, dispersie toxică	2
7	SC LINDE GAZ ROMANIA SRL	comuna Domnești	Acetilenă, oxigen lichefiat, oxigen comprimat, hidrogen comprimat	Incendiu, explozie	2
8	SC PETROM AVIATION SA	oraș Otopeni	Combustibil turboreactor, reziduuri petroliere	Incendiu, explozie	-
9	SC ROMPETROL DOWNSTREAM SRL – Depozit Mogoșoaia	comuna Mogoșoaia	Benzină, motorină	Incendiu, explozie	2
10	SC ISOPAN EST SRL	oraș Popești-Leordeni	Pentan	Incendiu, explozie	2
11	SC PETROLEXPORTIMPORT SA	oraș Popești-Leordeni	Motorină	Incendiu, explozie	2
12	SC UNITED ROMANIAN BREWERIES BEREPROD SRL	oraș Pantelimon	Amoniac	Risc toxic	2
13	SC HENKEL BAUTECHNIK ROMÂNIA SRL	oraș Pantelimon	Acid citric, anhidru, sulfat de fier	Risc toxic	-

Sursă: Prelucrare proprie după informațiile din Schema Riscurilor Teritoriale / PAAR (ISU București – Ilfov)

ANEXA 9

Proiectele din fonduri europene nerambursabile implementate de Consiliul Județean Ilfov în perioadele de programare 2007-2013 și lista preliminară de proiecte implementate în perioada de programare 2014-2020

Nr Crt.	Program	Denumire Proiect	Descriere	Valoare totală(lei)
1	Programul de învățare Grundtvig	ASTRA – Ageing School teachers remain Active	Proiectul a fost implementat de către Casa Corpului Didactic Ilfov în parteneriat cu Consiliul Județean Ilfov. Proiectul a derulat activități aferente schimbului de experiență privind menținerea în activitate a profesorilor aflați în pragul vârstei de pensionare.	76,094.4
2	POSDRU	Antreprenoriat – șansa unui viitor mai bun pentru tinerii antreprenori	Dezvoltarea competențelor antreprenoriale a persoanelor care au dorit să demareze o afacere, precum și finanțarea a 40 de planuri de afaceri ale antreprenorilor localizați în regiunea București-Ilfov și Regiunea Sud-Vest Oltenia	7,066,529.71
3	POSDRU	SOCEC.NET – Rețeaua economiei sociale	Promovarea și dezvoltarea structurilor de economie socială și consolidarea capacităților, competențelor și a stimei de sine pentru grupurile vulnerabile prin înființarea a 11 structuri de economie socială și crearea de noi locuri de muncă pentru integrarea persoanelor vulnerabile pe piața muncii în regiunea București-Ilfov și Sud-Muntenia.	5,089,889.45
4	POSDRU	ISR – Întreprinderi sociale responsabile	Promovarea și dezvoltarea structurilor de economie socială și consolidarea capacităților, competențelor și a stimei de sine pentru grupurile vulnerabile prin înființarea a 11 structuri de economie socială și crearea de noi locuri de muncă pentru integrarea persoanelor vulnerabile pe piața muncii în regiunea București-Ilfov și Centru.	6,070,162.32
9	POR	Reabilitare, Modernizare, Dezvoltare, Extindere și Echipare Centrul de Plasament Nr. 5 Periș	Reabilitarea (arhitectură, rezistență, instalații, inclusiv panouri solare) și extinderea prin mansardare a clădirilor (2 clădiri) pentru un număr de 50 de beneficiari și dotarea acestora cu mobilier și dotări specifice.	3,946,751.49

Nr Crt.	Program	Denumire Proiect	Descriere	Valoare totală(lei)
10	POR	Reabilitarea, Modernizarea, Dezvoltarea, Extinderea și Echiparea Infrastructurii Sociale la Centrul Medico-Social Domnești	Reabilitarea centrului și extinderea acestuia (mansardă) și dotarea acestuia la standarde europene (mobilier și dotări specifice).	4,000,994.37
11	POR	Reabilitarea, Modernizarea, Dezvoltarea, Extinderea și Echiparea Infrastructurii Sociale la Centrul Maternal Săftica	Extinderea centrului prin construcția unui corp nou de clădire (P+1) și reabilitarea a încă două corpuri de clădire (parter) și dotarea cu mobilier și echipamente specifice.	3,572,319.97
12	POR	Reabilitarea, Modernizarea, Dezvoltarea, Extinderea și Echiparea Infrastructurii Sociale la Centrul De Plasament Nr. 6 Voluntari	Reabilitarea (arhitectură, rezistență, instalații, inclusiv panouri solare) și a clădirii pentru un număr de 50 de beneficiari și dotarea acestora cu mobilier și dotări specifice.	3,703,460.48
13	POR	Reabilitare, Modernizare, Extindere și Echipare Centrul De Îngrijire și Asistență Ciolpani	Reabilitarea (arhitectură, rezistență, instalații, inclusiv panouri solare) și extinderea prin mansardare a clădirii pentru un număr de 54 de beneficiari și dotarea acestora cu mobilier și dotări specifice. De asemenea au fost create locuri de muncă pentru funcțiuni specifice (asistent social, kinetoterapeut, psiholog)	3,692,675.68
14	POR	Reabilitare, Modernizare și Echipare la Spitalul Clinic Județean de Urgență Ilfov	Reabilitarea Corpului H al spitalului. Transformarea subsolului tehnic în subsol funcțional (laborator de medicină nucleară) plus parter (UPU), etajele 1-3 (secții medicale), etajul 4 (ATI), etajul 5 (bloc operator). Dotarea corpului H cu mobilier spitalicesc și echipamente și dispozitive medicale.	88,820,922.27
15	POR	Modernizare DJ100 – Brănești – limită de județ Călărași, km 28+700 – km 35+000	Reabilitarea drumului județean în vederea îmbunătățirii condițiilor de rulare pentru traficul rutier.	12,035,368.45
16	POR	Modernizare DJ301 – Mânăstirea Pasărea – Cozieni – km 0+000 – km 4+500	Reabilitarea drumului județean în vederea îmbunătățirii condițiilor de rulare pentru traficul rutier.	9,581,794.00

Nr Crt.	Program	Denumire Proiect	Descriere	Valoare totală(lei)
17	POR	Modernizare DJ100 – Tronson V, Găneasa – Brănești – km 20+485 – km 25+385	Reabilitarea drumului județean în vederea îmbunătățirii condițiilor de rulare pentru traficul rutier.	13,571,943.03
18	POR	Modernizare DJ100 – Tronson IV, Afumați - Găneasa - km 17+100 – km 20+482	Reabilitarea drumului județean în vederea îmbunătățirii condițiilor de rulare pentru traficul rutier.	8,183,710.30
19	POR	Modernizare DJ101 – DN1 – Buftea - km 0+000 – km 12+000	Reabilitarea drumului județean în vederea îmbunătățirii condițiilor de rulare pentru traficul rutier.	22,381,905.91
20	POR	Modernizare DJ401D –Dărăști – 1 Decembrie - km 0+000 – km 5+500	Reabilitarea drumului județean în vederea îmbunătățirii condițiilor de rulare pentru traficul rutier.	11,367,159.91
21	POR	Modernizare DJ301 – Pantelimon – Cernica - Tânganu - km 0+000 – km 13+000	Reabilitarea drumului județean în vederea îmbunătățirii condițiilor de rulare pentru traficul rutier.	44,066,288.62
22	POR	Modernizare DJ602 –Centură – Domnești - km 5+000 – km 9+975	Reabilitarea drumului județean în vederea îmbunătățirii condițiilor de rulare pentru traficul rutier.	18,021,611.13
23	POR	Modernizare DJ200 –Centură – Ștefănești – Dascălu – Grădiștea - km 6+200 – km 27+225	Reabilitarea drumului județean în vederea îmbunătățirii condițiilor de rulare pentru traficul rutier.	34,101,343.54
24	POR	Modernizare DJ101B –DN1 – Snagov – Gruiu - km 17+000 – km 35+000	Reabilitarea drumului județean în vederea îmbunătățirii condițiilor de rulare pentru traficul rutier.	52,456,167.32
25	POR	Modernizare DJ101C –DN1 – Căldărușani - km 0+000 – km 10+780 și km 14+700 – km21+072	Reabilitarea drumului județean în vederea îmbunătățirii condițiilor de rulare pentru traficul rutier.	27,732,877.00
26	POR	Dezvoltarea și Dotarea Serviciilor Specializate pentru Intervenții în Situații de Urgență în Regiunea București – Ilfov I	Achiziția de autospeciale și echipamente specifice pentru situații de urgență în regiunea București-Ilfov.	45,933,185.52

Nr Crt.	Program	Denumire Proiect	Descriere	Valoare totală(lei)
27	POR	Dezvoltarea și Dotarea Serviciilor Specializate pentru Intervenții în Situații de Urgență în Regiunea București – Ilfov II	Achiziția de autospeciale și echipamente specifice pentru situații de urgență în regiunea București-Ilfov.	18,581,752.90
29	Interreg IVC	Pre-Waste	Principalul obiectiv al proiectului a fost acela de a îmbunătăți eficacitatea politicilor Uniunii Europene de prevenire a deșeurilor în vederea reducerii semnificative a producției de deșeuri prin strânsa colaborare a autorităților locale și regionale, a entităților publice, precum și a altor părți interesate.	8,882,135.06 (valoarea totală a proiectului) 609,203.20 (bugetul alocat CJI)
30	Interreg IVC	R4R (Regiuni pentru reciclare)	Proiectul a urmărit să promoveze contribuțiile regionale privind activitatea Societății Europene a Reciclării, permițând autorităților locale să realizeze schimbul de bune practici transferabile, legate de instrumentele locale pentru îmbunătățirea performanțelor privind reciclarea.	10,036,571.18 (valoarea totală a proiectului) 592,526.26 (bugetul alocat CJI)
31	Interreg Europe	STOB (Succession and Transfer of Business in Regions)	Proiectul STOB Regions are drept scop efectuarea schimbului de bune practici între partenerii din cadrul proiectului în vederea obținerii unor rezultate inovatoare privind transferul de afaceri. Activitățile din cadrul proiectului se vor concretiza prin elaborarea și implementarea unor planuri de acțiune menite să eficientizeze politicile publice privind transferul de afaceri	10,152,457.00 (valoarea totală a proiectului) 658,819.94 (bugetul alocat CJI)
41	Programul Energie Regenerabilă Rondine, Mecanismul SEE 2009-2014	Valorificarea resurselor de apă geotermală pentru termoficarea Spitalului Clinic de Urgență «Prof. Dr. Agrippa Ionescu», localitatea Balotești, comuna Balotești, județul Ilfov	Valorificarea resurselor de apă geotermală pentru termoficarea spitalului, prin înlocuirea soluției clasice de încălzire bazate pe utilizarea gazelor naturale pentru producerea energiei termice. Reabilitarea forajului din Balotești, construcția și dotarea stației geotermale.	9,825,857.45
42	Programul RO05 , Mecanismul Financiar SEE 2009-2014	Dezvoltarea potențialului geotermal în județele Ilfov și Bihor	Realizarea schimbului de experiență între județul Ilfov, județul Bihor și Institutul de Sondare Geologică din Islanda. Acțiunile au constat în vizite și seminarii în vederea realizării schimbului de experiență, între partenerii din România și cei din Islanda.	286,735.00

Nr Crt.	Program	Denumire Proiect	Descriere	Valoare totală(lei)
43	POR 2007-2013	Planul Integrat de Dezvoltare Urbană Voluntari	Planul Integrat de Dezvoltare Urbană Voluntari cuprinde un portofoliu cuprins din următoarele proiecte: Modernizarea drumurilor în orașul Voluntari, Modernizarea arhitecturală și peisagistică a spațiilor verzi din zona de blocuri aferentă străzii Lotusului din orașul Voluntari, Dezvoltarea și modernizarea sistemului de iluminat public, cu rețea subterană, în orașul Voluntari, Crearea parcului de interes public Pipera, din orașul Voluntari, Modernizarea arhitecturală și peisagistică a aliniamentelor verzi stradale din orașul Voluntari, Achiziționarea și instalarea sistemului de supraveghere video pentru creșterea siguranței și prevenirea criminalității în zona de acțiune Voluntari.	134,125,836.49
44	POR 2007-2013	Planul Integrat de Dezvoltare Urbană Buftea	Planul Integrat de Dezvoltare Urbană Buftea cuprinde un portofoliu cuprins din următoarele proiecte: Modernizarea infrastructurii rutiere și refacerea suprafeței carosabile în orașul Buftea, Crearea Parcului Dintre Flori -- amenajare arhitecturală și peisagistică a acestuia, Modernizarea arhitecturală și peisagistică a spațiilor verzi corespunzătoare aliniamentelor stradale în orașul Buftea, Dezvoltarea și modernizarea sistemului de iluminat public, cu rețea subterană, în orașul Buftea, Crearea unei zone verzi de utilitate publică pentru cartierul Flămânzeni din orașul Buftea, Extinderea sistemului de supraveghere video pentru creșterea siguranței și prevenirea criminalității în orașul Buftea.	117,311,033.35